


**REPORTE DE AVANCE DE GESTIÓN  
UR 106 - SECRETARÍA DE INFRAESTRUCTURAS Y COMUNICACIONES  
PRIMER TRIMESTRE 2026**



UE: 001-OFICINA DEL SECRETARIO DE INFRAESTRUCTURAS Y COMUNICACIONES

ESTRUCTURA PROGRAMÁTICA										
PROGRAMA		SUBPROGRAMA		PROYECTO			OBRA/ACTIVIDAD			
138-FORTALECIMIENTO DE LA INFRAESTRUCTURA EDUCATIVA PÚBLICA DE TIPO BÁSICO, MEDIA SUPERIOR Y SUPERIOR		02-PLANTELES EDUCATIVOS PÚBLICOS DE TIPO MEDIA SUPERIOR PARA LA IMPARTICIÓN DE SERVICIO EDUCATIVO		001-CONSTRUCCIÓN DE UN EDIFICIO DE TRES AULAS EN LA PREPARATORIA NÚMERO CINCO DE LA UNIVERSIDAD AUTÓNOMA BENITO JUÁREZ DE OAXACA EN LA LOCALIDAD DE OAXACA DE JUÁREZ, MUNICIPIO DE OAXACA DE JUÁREZ			001-CONSTRUCCIÓN DE UN EDIFICIO DE TRES AULAS EN LA PREPARATORIA NÚMERO CINCO DE LA UNIVERSIDAD AUTÓNOMA BENITO JUÁREZ DE OAXACA EN LA LOCALIDAD DE OAXACA DE JUÁREZ, MUNICIPIO DE OAXACA DE JUÁREZ			
POBLACIÓN O ÁREA DE ENFOQUE POTENCIAL	ATRIBUTO DE LA POBLACIÓN O ÁREA DE ENFOQUE:	PLANTEL EDUCATIVO		HOMBRES:		MUJERES:		TOTAL:	13768	
PRESUPUESTO ANUAL										
Aprobado	Ampliación	Reducción	Modificado	EJERCIDO T1		EJERCIDO T2		EJERCIDO T3		
0.00	3,696,714.22	0.00	3,696,714.22	3,696,714.22		0.00		0.00		
						TOTAL EJERCIDO AL TRIMESTRE VIGENTE		3,696,714.22		
PRESUPUESTO TRIMESTRAL DE LA ACTIVIDAD										
Aprobado		Modificado		Comprometido		Devengado		Ejercido		
0.00		3,696,714.22		3,696,714.22		3,696,714.22		100.00		
DATOS DEL INDICADOR										
Nombre : PORCENTAJE DE AULAS DIDÁCTICAS CONSTRUIDAS				Número de indicador : 3413						
Definición : MIDE LAS AULAS DIDÁCTICAS CONSTRUIDAS										
Método de Cálculo : (AULAS DIDÁCTICAS CONSTRUIDAS/AULAS DIDÁCTICAS PROGRAMADAS)*100										
Tipo	Dimensión		Frecuencia de Medición		Forma de cálculo del indicador		Tipo de Valor		Sentido Esperado	
GESTIÓN	EFICACIA		TRIMESTRAL		PORCENTAJE		FLUJO		ASCENDENTE	
MEDIOS DE VERIFICACIÓN / FUENTE INFORMACIÓN					SUPUESTO					
REPORTE TRIMESTRAL DE PROYECTOS DE INVERSIÓN PÚBLICA AUTORIZADOS, INFORMACIÓN ACTUALIZADA POR LA SUBSECRETARÍA DE PLANEACIÓN Y PROGRAMACIÓN DE OBRA, DISPONIBLE PARA CONSULTA EN EL APARTADO DATOS DE INTERES-INFORMES-MATRIZ DE INDICADORES PARA RESULTADOS 2025-REPORTES PIP, EN LA LIGA: <a href="https://www.oaxaca.gob.mx/sinfra/matriz-de-indicadores-para-resultados/">HTTPS://WWW.OAXACA.GOB.MX/SINFRA/MATRIZ-DE-INDICADORES-PARA-RESULTADOS/</a>					EXISTEN PROYECTOS FACTIBLES EN SENTIDO TÉCNICO, AMBIENTAL, SOCIAL, JURÍDICO Y ECONÓMICO DE OBRAS DE INFRAESTRUCTURA EDUCATIVA EN EL NIVEL MEDIO SUPERIOR. LAS CONDICIONES POLÍTICAS, SOCIALES Y CLIMATOLÓGICAS SON FAVORABLES.					
DATOS DE LA META										
Definición de la variable Meta: 1 - MIDE LAS AULAS DIDÁCTICAS CONSTRUIDAS										
Unidad de medida: 25 - NÚMERO										
LÍNEA BASE				VALOR PROGRAMADO ANUAL						
AÑO	VALOR			0.00	AÑO	2026			VALOR	2.10
AVANCE TRIMESTRAL OBRA/ACTIVIDAD										
METAS	1er.TRIMESTRE		2o.TRIMESTRE		3er.TRIMESTRE		4o.TRIMESTRE		CUMPLIMIENTO DE METAS	
PROGRAMACIÓN INICIAL	2.10	0.00		0.00		0.00		T1+T2+T3+T4		2.10
PROGRAMACIÓN ACTUALIZADA	2.10	0.00		0.00		0.00		T1+T2+T3+T4		2.10
METAS ALCANZADAS	2.10	0.00		0.00		0.00		T1+T2+T3+T4		2.10
PORCENTAJE ALCANZADO TRIMESTRAL	100.00	0.00		0.00		0.00		PORCENTAJE ALCANZADO ANUAL		100.00

PORCENTAJE DE CUMPLIMIENTO ALCANZADO EN EL TRIMESTRE: 100.00 %

  
JEFE ADMINISTRATIVO  
LIC. AMAURY VELASCO MARTÍNEZ  
DIRECTOR ADMINISTRATIVO



  
TITULAR DE LA DEPENDENCIA  
ARQ. SILDIA MECOITI GÓMEZ  
SECRETARÍA DE INFRAESTRUCTURAS Y COMUNICACIONES

# REPORTE DE AVANCE DE GESTIÓN

## UR 106 - SECRETARÍA DE INFRAESTRUCTURAS Y COMUNICACIONES

### PRIMER TRIMESTRE 2026



**OBJETIVO INSTITUCIONAL:** - FORMULAR, PLANEAR, PROGRAMAR, PRESUPUESTAR, EJECUTAR Y COORDINAR LAS POLÍTICAS PÚBLICAS DE INFRAESTRUCTURA CON CRITERIOS DE SOSTENIBILIDAD, AUSTERIDAD, HONESTIDAD, EFICIENCIA, EFICACIA, ECONOMÍA Y TRANSPARENCIA, QUE PROMUEVAN EL DESARROLLO INTEGRAL DE LAS CIUDADES Y COMUNIDADES DEL ESTADO.

**ALINEACIÓN PED:**

**EJE:** 05-INFRAESTRUCTURA Y SERVICIOS PÚBLICOS PARA EL DESARROLLO DE OAXACA

**TEMA:** 01-INFRAESTRUCTURA PARA CIUDADES Y COMUNIDADES SOSTENIBLES

**OBJETIVO:** 01-MEJORAR LA INFRAESTRUCTURA Y EL EQUIPAMIENTO PÚBLICO DE LAS CIUDADES Y COMUNIDADES DEL ESTADO

**ESTRATEGIA:** 01-FORTALECER LAS CAPACIDADES DE PLANEACION DEL ORDENAMIENTO TERRITORIAL Y DESARROLLO URBANO EN LAS LOCALIDADES Y REGIONES DEL ESTADO

**LÍNEAS DE ACCIÓN:** 01-FOMENTAR LA ELABORACIÓN E IMPLEMENTACIÓN DE PROGRAMAS DE ORDENAMIENTO TERRITORIAL Y DESARROLLO URBANO

**UE:** 001-OFCINA DEL SECRETARIO DE INFRAESTRUCTURAS Y COMUNICACIONES

**MATRÍZ DE INDICADORES PARA RESULTADOS:**

**FIN:** CONTRIBUIR A MEJORAR LA INFRAESTRUCTURA Y EL EQUIPAMIENTO PÚBLICO DE LAS CIUDADES Y COMUNIDADES DEL ESTADO

**PROPÓSITO:** LOS MUNICIPIOS DEL ESTADO DE OAXACA CUENTAN CON UNA PLANEACIÓN ORDENADA E INFRAESTRUCTURA PÚBLICA Y EQUIPAMIENTO URBANO SOSTENIBLE E INCLUYENTE.

**COMPONENTE:** 494-CAPACIDAD DE PLANEACIÓN DEL ORDENAMIENTO TERRITORIAL Y DESARROLLO URBANO EN LOS MUNICIPIOS DEL ESTADO FORTALECIDA

**ACTIVIDAD:** 12683-ACCIÓN ENFOCADA A LA CORRECTA OPERATIVIDAD PARA LA PLANEACIÓN DEL ORDENAMIENTO TERRITORIAL Y DESARROLLO URBANO EJECUTADA

ESTRUCTURA PROGRAMATICA							
PROGRAMA		SUBPROGRAMA		PROYECTO		OBRA/ACTIVIDAD	
119-MEJORAMIENTO DE LA INFRAESTRUCTURA Y EL EQUIPAMIENTO PÚBLICO DE CIUDADES Y COMUNIDADES DEL ESTADO		01-CAPACIDADES DE PLANEACIÓN DEL ORDENAMIENTO TERRITORIAL Y DESARROLLO URBANO EN LOS MUNICIPIOS DEL ESTADO		000--		001-ACCIONES DE ADMINISTRACIÓN Y SERVICIOS PARA EL DESARROLLO DE INFRAESTRUCTURA	
POBLACIÓN O ÁREA DE ENFOQUE POTENCIAL	ATRIBUTO DE LA POBLACIÓN O ÁREA DE ENFOQUE:	MUNICIPIO DEL ESTADO DE OAXACA		HOMBRES:	MUJERES:	TOTAL:	570

PRESUPUESTO ANUAL							
Aprobado	Ampliación	Reducción	Modificado	EJERCIDO T1	EJERCIDO T2	EJERCIDO T3	EJERCIDO T4
197,431,123.28	2,936,224.23	5,237,081.49	195,130,266.02	40,727,371.23	0.00	0.00	0.00
				TOTAL EJERCIDO AL TRIMESTRE VIGENTE		40,727,371.23	


PRESUPUESTO TRIMESTRAL DE LA ACTIVIDAD							
Aprobado	Modificado	Comprometido	Devengado	Ejercido	% de Ejercido Vs. Modificado		
48,914,555.81	42,118,039.93	40,727,371.23	40,727,371.23	40,727,371.23	96.70		

DATOS DEL INDICADOR											
Nombre :	PORCENTAJE DE ACCIONES ENFOCADAS A LA CORRECTA OPERATIVIDAD PARA LA PLANEACIÓN DEL ORDENAMIENTO TERRITORIAL Y DESARROLLO URBANO EJECUTADAS			Número de indicador :	3295						
Definición :	MIDE LA CANTIDAD DE ACCIONES DE GESTIÓN ADMINISTRATIVAS Y FINANCIERAS, RELACIONADAS CON LA ELABORACIÓN DE CLS'S PARA EL PAGO DE SERVICIOS PERSONALES, MATERIALES Y SUMINISTROS Y SERVICIOS GENERALES PARA LLEVAR A CABO LA GESTIÓN Y EL SEGUIMIENTO DE LOS PLANES DE ORDENAMIENTO TERRITORIAL										
Método de Cálculo :	(GESTIONES ADMINISTRATIVAS Y FINANCIERAS PARA EL SEGUIMIENTO Y GESTIÓN DE PLANEAS DE ORDENAMIENTO TERRITORIAL Y DESARROLLO REALIZADAS/(GESTIONES ADMINISTRATIVAS Y FINANCIERAS PARA EL SEGUIMIENTO Y GESTIÓN DE PLANEAS DE ORDENAMIENTO TERRITORIAL Y DESARROLLO PROGRAMADAS A REALIZAR)*100										
Tipo	GESTIÓN	Dimensión	EFICACIA	Frecuencia de Medición	TRIMESTRAL	Forma de cálculo del indicador	PORCENTAJE	Tipo de Valor	FLUJO	Sentido Esperado	ASCENDENTE


MEDIOS DE VERIFICACIÓN / FUENTE INFORMACIÓN				SUPUESTO			
REPORTE DEL PRESUPUESTO EJERCIDO TRIMESTRAL A TRAVÉS DE LAS CUENTAS POR LIQUIDAR CERTIFICADAS GENERADAS CON INFORMACIÓN DEL SISTEMA DE FINANZAS PÚBLICAS (SEFIP), DISPONIBLES PARA SU CONSULTA EN LA DIRECCIÓN ADMINISTRATIVA DE LA SECRETARÍA DE INFRAESTRUCTURAS Y COMUNICACIONES				LAS CONDICIONES, SOCIALES Y POLÍTICAS SE MANTIENEN ESTABLES PARA EL DESARROLLO DE LAS ACCIONES.			

DATOS DE LA META							
Definición de la variable Meta: 1 - PORCENTAJE DE ACCIONES ENFOCADAS A LA CORRECTA OPERATIVIDAD PARA LA PLANEACIÓN DEL ORDENAMIENTO TERRITORIAL Y DESARROLLO URBANO EJECUTADAS							
Unidad de medida: 25 - NÚMERO							

LÍNEA BASE				VALOR PROGRAMADO ANUAL			
AÑO	2026	VALOR	0.00	AÑO	2026	VALOR	552.00
AVANCE TRIMESTRAL OBRA/ACTIVIDAD							
METAS	1er.TRIMESTRE	2o.TRIMESTRE	3er.TRIMESTRE	4o.TRIMESTRE	CUMPLIMIENTO DE METAS		
PROGRAMACIÓN INICIAL	104.00	140.00	154.00	154.00	T1+T2+T3+T4	552.00	
PROGRAMACIÓN ACTUALIZADA	104.00	0.00	0.00	0.00	T1+T2+T3+T4	104.00	
METAS ALCANZADAS	104.00	0.00	0.00	0.00	T1+T2+T3+T4	104.00	
PORCENTAJE ALCANZADO TRIMESTRAL	100.00	0.00	0.00	0.00	PORCENTAJE ALCANZADO ANUAL	18.84	

  
 JEFE ADMINISTRATIVO  
 LIC. AMADOR VELASCO MARTÍNEZ  
 DIRECTOR ADMINISTRATIVO



PORCENTAJE DE CUMPLIMIENTO ALCANZADO EN EL TRIMESTRE: 100.00 %  
  
 TITULAR DE LA DEPENDENCIA/ENTIDAD  
 MRO. SILDIA MECOTT GÓMEZ  
 SECRETARÍA DE INFRAESTRUCTURAS Y COMUNICACIONES


# REPORTE DE AVANCE DE GESTIÓN UR 106 - SECRETARÍA DE INFRAESTRUCTURAS Y COMUNICACIONES PRIMER TRIMESTRE 2026




UE: 004-SUBSECRETARÍA DE ORDENAMIENTO TERRITORIAL

ESTRUCTURA PROGRAMÁTICA							
PROGRAMA		SUBPROGRAMA		PROYECTO		OBRA/ACTIVIDAD	
119-MEJORAMIENTO DE LA INFRAESTRUCTURA Y EL EQUIPAMIENTO PÚBLICO DE CIUDADES Y COMUNIDADES DEL ESTADO		01-CAPACIDADES DE PLANEACION DEL ORDENAMIENTO TERRITORIAL Y DESARROLLO URBANO EN LOS MUNICIPIOS DEL ESTADO		000--		002-ACCIONES DE SEGUIMIENTO Y GESTIÓN DE LOS PLANES DE ORDENAMIENTO TERRITORIAL Y DESARROLLO URBANO	
POBLACION O ÁREA DE ENFOQUE POTENCIAL	ATRIBUTO DE LA POBLACION O ÁREA DE ENFOQUE:	MUNICIPIO DEL ESTADO DE OAXACA		HOMBRES:	MUJERES:	TOTAL:	570
PRESUPUESTO ANUAL							
Aprobado	Ampliación	Reducción	Modificado	EJERCIDO T1	EJERCIDO T2	EJERCIDO T3	EJERCIDO T4
35,565,304.98	8,036.56	499,781.15	35,073,560.39	7,808,993.66	0.00	0.00	0.00
				TOTAL EJERCIDO AL TRIMESTRE VIGENTE		7,808,993.66	
PRESUPUESTO TRIMESTRAL DE LA ACTIVIDAD							
Aprobado		Modificado		Comprometido	Devengado	Ejercido	% de Ejercido Vs. Modificado
8,503,176.44		7,906,488.76		7,808,993.66	7,808,993.66	7,808,993.66	98.77
DATOS DEL INDICADOR							
Nombre :	PORCENTAJE DE GESTIONES ADMINISTRATIVAS Y FINANCIERAS DE ACTIVIDADES PARA EL SEGUIMIENTO DE LOS PLANES DE ORDENAMIENTO TERRITORIAL Y DESARROLLO URBANO EJECUTADAS.			Número de Indicador :	3584		
Definición :	MIDE LA CANTIDAD DE ACCIONES DE GESTIÓN ADMINISTRATIVAS Y FINANCIERAS RELACIONADAS CON LA ELABORACION DE CLC'S PARA EL TRAMITE DE PAGO DE SERVICIOS PERSONALES, MATERIALES Y SUMINISTROS, Y SERVICIOS GENERALES, REALIZADAS PARA LLEVAR A CABO LAS ACTIVIDADES DE MEJORAMIENTO DE LOS PLANES DE ORDENAMIENTO TERRITORIAL Y DESARROLLO URBANO.						
Método de Cálculo :	(GESTIONES ADMINISTRATIVAS Y FINANCIERAS DE ACTIVIDADES PARA EL SEGUIMIENTO DE LOS PLANES DE ORDENAMIENTO TERRITORIAL Y DESARROLLO URBANO EJECUTADAS/GESTIONES ADMINISTRATIVAS Y FINANCIERAS DE ACTIVIDADES PARA EL SEGUIMIENTO DE LOS PLANES DE ORDENAMIENTO TERRITORIAL Y DESARROLLO URBANO PROGRAMADAS A EJECUTAR)*100						
Tipo	Dimensión		Frecuencia de Medición		Forma de cálculo del indicador		Tipo de Valor
GESTIÓN	EFICACIA		TRIMESTRAL		PORCENTAJE		FLUJO
MEDIOS DE VERIFICACIÓN / FUENTE INFORMACIÓN				SUPUESTO			
REPORTE DEL PRESUPUESTO EJERCIDO TRIMESTRAL A TRAVÉS DE LAS CUENTAS POR LIQUIDAR CERTIFICADAS GENERADAS CON INFORMACIÓN DEL SISTEMA DE FINANZAS PÚBLICAS (SEFIP). DISPONIBLES PARA SU CONSULTA EN LA DIRECCIÓN ADMINISTRATIVA DE LA SECRETARÍA DE INFRAESTRUCTURAS Y COMUNICACIONES				LAS CONDICIONES, SOCIALES Y POLITICAS SE MANTIENEN ESTABLES PARA EL DESARROLLO DE LAS ACCIONES.			
DATOS DE LA META							
Definición de la variable Meta: 1 - PORCENTAJE DE GESTIONES ADMINISTRATIVAS Y FINANCIERAS DE ACTIVIDADES PARA EL SEGUIMIENTO DE LOS PLANES DE ORDENAMIENTO TERRITORIAL Y DESARROLLO URBANO EJECUTADAS.							
Unidad de medida: 25 - NÚMERO							
LÍNEA BASE				VALOR PROGRAMADO ANUAL			
AÑO	2026	VALOR	0.00	AÑO	2026	VALOR	175.00
AVANCE TRIMESTRAL OBRA/ACTIVIDAD							
METAS	1er.TRIMESTRE	2o.TRIMESTRE	3er.TRIMESTRE	4o.TRIMESTRE	CUMPLIMIENTO DE METAS		
PROGRAMACION INICIAL	20.00	50.00	52.00	53.00	T1+T2+T3+T4		175.00
PROGRAMACIÓN ACTUALIZADA	20.00	0.00	0.00	0.00	T1+T2+T3+T4		20.00
METAS ALCANZADAS	20.00	0.00	0.00	0.00	T1+T2+T3+T4		20.00
PORCENTAJE ALCANZADO TRIMESTRAL	100.00	0.00	0.00	0.00	PORCENTAJE ALCANZADO ANUAL		11.43

PORCENTAJE DE CUMPLIMIENTO ALCANZADO EN EL TRIMESTRE: 100.00 %

  
JEFE ADMINISTRATIVO  
LIC. AMAURY VELASCO MARTÍNEZ  
DIRECTOR ADMINISTRATIVO



  
TITULAR DE LA DEPENDENCIA/ENTIDAD  
ARO. SILDIA MECOTT GÓMEZ  
SECRETARIA DE INFRAESTRUCTURAS Y COMUNICACIONES

# REPORTE DE AVANCE DE GESTIÓN UR 106 - SECRETARÍA DE INFRAESTRUCTURAS Y COMUNICACIONES PRIMER TRIMESTRE 2026



Gobierno del Estado

ALINEACIÓN PED:


ESTRATEGIA: 02-DESARROLLAR ACCIONES DE MEJORA EN INFRAESTRUCTURA Y EQUIPAMIENTO PARA EL DESARROLLO SOSTENIBLE DE LAS LOCALIDADES DEL ESTADO  
LÍNEAS DE ACCIÓN: 02-CONSTRUIR INFRAESTRUCTURA Y EQUIPAMIENTO PÚBLICO PARA ACTIVIDADES PRODUCTIVAS Y DE SERVICIOS  
UE: 001-OFCINA DEL SECRETARIO DE INFRAESTRUCTURAS Y COMUNICACIONES

MATRIZ DE INDICADORES PARA RESULTADOS:


COMPONENTE: 495-ESTUDIOS, PROYECTOS Y ACCIONES DE INFRAESTRUCTURA Y EQUIPAMIENTO URBANO REALIZADOS  
ACTIVIDAD: 13055-OBRA DE EQUIPAMIENTO URBANO CONSTRUIDA

ESTRUCTURA PROGRAMATICA							
PROGRAMA		SUBPROGRAMA		PROYECTO		OBRA/ACTIVIDAD	
119-MEJORAMIENTO DE LA INFRAESTRUCTURA Y EL EQUIPAMIENTO PUBLICO DE CIUDADES Y COMUNIDADES DEL ESTADO		02-ESTUDIOS, PROYECTOS Y ACCIONES DE INFRAESTRUCTURA Y EQUIPAMIENTO URBANO		114-CONSTRUCCIÓN DE ESPACIO PÚBLICO MULTIDEPORTIVO, EN LA LOCALIDAD DE PUERTO ESCONDIDO, MUNICIPIO DE SAN PEDRO MIXTEPEC		001-CONSTRUCCIÓN DE ESPACIO PÚBLICO MULTIDEPORTIVO, EN LA LOCALIDAD DE PUERTO ESCONDIDO, MUNICIPIO DE SAN PEDRO MIXTEPEC	
POBLACIÓN O ÁREA DE ENFOQUE POTENCIAL	ATRIBUTO DE LA POBLACIÓN O ÁREA DE ENFOQUE:	MUNICIPIO DEL ESTADO DE OAXACA		HOMBRES:	MUJERES:	TOTAL:	570
PRESUPUESTO ANUAL							
Aprobado	Ampliación	Reducción	Modificado	EJERCIDO T1	EJERCIDO T2	EJERCIDO T3	EJERCIDO T4
0.00	22,499,999.86	0.00	22,499,999.86	0.00	0.00	0.00	0.00
TOTAL EJERCIDO AL TRIMESTRE VIGENTE							0.00
PRESUPUESTO TRIMESTRAL DE LA ACTIVIDAD							
Aprobado	Modificado	Comprometido	Devengado	Ejercido	% de Ejercido Vs. Modificado		
0.00	6,749,999.96	0.00	0.00	0.00	0.00		
DATOS DEL INDICADOR							
Nombre:	PORCENTAJE DE METROS CUADRADOS DE ESPACIOS DEPORTIVOS CONSTRUIDOS			Número de indicador:	2147		
Definición:	MIDE LA CANTIDAD DE METROS CUADRADOS DE ESPACIOS DEPORTIVOS CONSTRUIDOS PARA LAS ACTIVIDADES DEPORTIVAS						
Método de Cálculo:	(METROS CUADRADOS DE ESPACIOS DEPORTIVOS CONSTRUIDOS/METROS CUADRADOS DE ESPACIOS DEPORTIVOS PROGRAMADOS)*100						
Tipo	Dimensión	Frecuencia de Medición	Forma de cálculo del indicador	Tipo de Valor	Sentido Esperado		
GESTIÓN	EFICACIA	TRIMESTRAL	PORCENTAJE	FLUJO	ASCENDENTE		
MEDIOS DE VERIFICACIÓN / FUENTE INFORMACIÓN				SUPUESTO			
REPORTE TRIMESTRAL DE PROYECTOS DE INVERSIÓN PÚBLICA AUTORIZADOS. INFORMACIÓN ACTUALIZADA POR LA SUBSECRETARÍA DE PLANEACIÓN Y PROGRAMACIÓN DE OBRA. DISPONIBLE PARA CONSULTA EN EL APARTADO DATOS DE INTERES-INFORMES-MATRIZ DE INDICADORES PARA RESULTADOS 2026-REPORTES PIP, EN LA LIGA: <a href="https://www.oaxaca.gob.mx/sinfra/matriz-de-indicadores-para-resultados/">HTTPS://WWW.OAXACA.GOB.MX/SINFRA/MATRIZ-DE-INDICADORES-PARA-RESULTADOS/</a>				EXISTEN PROYECTOS FACTIBLES EN SENTIDO TÉCNICO, AMBIENTAL, SOCIAL, JURÍDICO Y ECONÓMICO DE OBRAS DE EQUIPAMIENTO URBANO. LAS CONDICIONES POLÍTICAS, SOCIALES Y CLIMATOLÓGICAS SON FAVORABLES			
DATOS DE LA META							
Definición de la variable Meta:	1 - MIDE LA CANTIDAD DE METROS CUADRADOS DE ESPACIOS DEPORTIVOS CONSTRUIDOS PARA LAS ACTIVIDADES DEPORTIVAS						
Unidad de medida:	15 - METRO CUADRADO						
LÍNEA BASE				VALOR PROGRAMADO ANUAL			
AÑO	2026	VALOR	0.00	AÑO	2026	VALOR	15,328.82
AVANCE TRIMESTRAL OBRA/ACTIVIDAD							
METAS	1er.TRIMESTRE	2o.TRIMESTRE	3er.TRIMESTRE	4o.TRIMESTRE	CUMPLIMIENTO DE METAS		
PROGRAMACIÓN INICIAL	2,554.80	7,664.40	5,109.62	0.00	T1+T2+T3+T4	15,328.82	
PROGRAMACIÓN ACTUALIZADA	0.00	0.00	0.00	0.00	T1+T2+T3+T4	0.00	
METAS ALCANZADAS	0.00	0.00	0.00	0.00	T1+T2+T3+T4	0.00	
PORCENTAJE ALCANZADO TRIMESTRAL	0.00	0.00	0.00	0.00	PORCENTAJE ALCANZADO ANUAL	0.00	

PORCENTAJE DE CUMPLIMIENTO ALCANZADO EN EL TRIMESTRE: 0 %

  
JEFE ADMINISTRATIVO  
LIG. AMAURY VELASCO MARTÍNEZ  
DIRECTOR ADMINISTRATIVO



  
TITULAR DE LA DEPENDENCIA ENTIDAD  
ARQ. SILDIA MECOTT GÓMEZ  
SECRETARÍA DE INFRAESTRUCTURAS Y COMUNICACIONES

# REPORTE DE AVANCE DE GESTIÓN

## UR 106 - SECRETARÍA DE INFRAESTRUCTURAS Y COMUNICACIONES

### PRIMER TRIMESTRE 2026



**ALINEACIÓN PED:**

**ESTRATEGIA:** 02-DESARROLLAR ACCIONES DE MEJORA EN INFRAESTRUCTURA Y EQUIPAMIENTO PARA EL DESARROLLO SOSTENIBLE DE LAS LOCALIDADES DEL ESTADO

**LÍNEAS DE ACCIÓN:** 02-CONSTRUIR INFRAESTRUCTURA Y EQUIPAMIENTO PÚBLICO PARA ACTIVIDADES PRODUCTIVAS Y DE SERVICIOS

**UE:** 001-OFICINA DEL SECRETARIO DE INFRAESTRUCTURAS Y COMUNICACIONES

**MATRÍZ DE INDICADORES PARA RESULTADOS:**

**COMPONENTE:** 495-ESTUDIOS, PROYECTOS Y ACCIONES DE INFRAESTRUCTURA Y EQUIPAMIENTO URBANO REALIZADOS

**ACTIVIDAD:** 13070-OBRA DE INFRAESTRUCTURA URBANA CONSTRUIDA

ESTRUCTURA PROGRAMÁTICA										
PROGRAMA		SUBPROGRAMA		PROYECTO			OBRA/ACTIVIDAD			
119-MEJORAMIENTO DE LA INFRAESTRUCTURA Y EL EQUIPAMIENTO PÚBLICO DE CIUDADES Y COMUNIDADES DEL ESTADO		02-ESTUDIOS, PROYECTOS Y ACCIONES DE INFRAESTRUCTURA Y EQUIPAMIENTO URBANO		113-CONSTRUCCION DE PAVIMENTO CON CONCRETO HIDRAULICO EN VARIAS CALLES EN LA LOCALIDAD BICENTENARIO, MUNICIPIO DE SANTA CRUZ XOXOCOTLÁN			001-CONSTRUCCION DE PAVIMENTO CON CONCRETO HIDRAULICO EN VARIAS CALLES EN LA LOCALIDAD BICENTENARIO, MUNICIPIO DE SANTA CRUZ XOXOCOTLÁN			
POBLACIÓN O ÁREA DE ENFOQUE POTENCIAL	ATRIBUTO DE LA POBLACIÓN O ÁREA DE ENFOQUE:	MUNICIPIO DEL ESTADO DE OAXACA		HOMBRES:		MUJERES:		TOTAL:	570	
PRESUPUESTO ANUAL										
Aprobado	Ampliación	Reducción	Modificado	EJERCIDO T1		EJERCIDO T2		EJERCIDO T3	EJERCIDO T4	
0.00	8,249,719.10	0.00	8,249,719.10	0.00		0.00		0.00	0.00	
								TOTAL EJERCIDO AL TRIMESTRE VIGENTE		0.00
PRESUPUESTO TRIMESTRAL DE LA ACTIVIDAD										
Aprobado		Modificado		Comprometido		Devengado		Ejercido	% de Ejercido Vs. Modificado	
0.00		2,474,915.73		0.00		0.00		0.00	0.00	
DATOS DEL INDICADOR										
Nombre :				PORCENTAJE DE METROS CUADRADOS DE CALLES PAVIMENTADOS			Número de indicador :		1182	
Definición : MIDE EL PORCENTAJE DE METROS CUADRADOS DE CALLES PAVIMENTADOS										
Método de Cálculo : (NUMERO DE METROS CUADRADOS DE CALLES PAVIMENTADOS / NUMERO DE METROS CUADRADOS DE PAVIMENTACION DE CALLES PROGRAMADOS ) X 100										
Tipo	Dimensión		Frecuencia de Medición		Forma de cálculo del indicador		Tipo de Valor	Sentido Esperado		
GESTIÓN	EFICACIA		TRIMESTRAL		PORCENTAJE		FLUJO	ASCENDENTE		
MEDIOS DE VERIFICACIÓN / FUENTE INFORMACIÓN					SUPUESTO					
REPORTE TRIMESTRAL DE PROYECTOS DE INVERSIÓN PÚBLICA AUTORIZADOS, INFORMACIÓN ACTUALIZADA POR LA SUBSECRETARÍA DE PLANEACIÓN Y PROGRAMACIÓN DE OBRA, DISPONIBLE PARA CONSULTA EN EL APARTADO DATOS DE INTERÉS-INFORMES-MATRIZ DE INDICADORES PARA RESULTADOS 2026-REPORTES PIP, EN LA LIGA: <a href="https://www.oaxaca.gob.mx/sinfra/matriz-de-indicadores-para-resultados/">HTTPS://WWW.OAXACA.GOB.MX/SINFRA/MATRIZ-DE-INDICADORES-PARA-RESULTADOS/</a>					EXISTEN PROYECTOS FACTIBLES EN SENTIDO TÉCNICO, AMBIENTAL, SOCIAL, JURÍDICO Y ECONÓMICO DE OBRAS DE INFRAESTRUCTURA URBANA; LAS CONDICIONES POLÍTICAS, SOCIALES Y CLIMATOLÓGICAS SON FAVORABLES					
DATOS DE LA META										
Definición de la variable Meta: 1 - MIDE LOS METROS CUADRADOS DE CALLES PAVIMENTADOS										
Unidad de medida: 15 - METRO CUADRADO										
LÍNEA BASE					VALOR PROGRAMADO ANUAL					
AÑO	2026	VALOR	0.00		AÑO	2026	VALOR	4,338.06		
AVANCE TRIMESTRAL OBRA/ACTIVIDAD										
METAS	1er.TRIMESTRE		2o.TRIMESTRE		3er.TRIMESTRE		4o.TRIMESTRE		CUMPLIMIENTO DE METAS	
PROGRAMACIÓN INICIAL	723.01	2,169.03	1,446.02	0.00	0.00	0.00	0.00	T1+T2+T3+T4	4,338.06	
PROGRAMACIÓN ACTUALIZADA	0.00	0.00	0.00	0.00	0.00	0.00	0.00	T1+T2+T3+T4	0.00	
METAS ALCANZADAS	0.00	0.00	0.00	0.00	0.00	0.00	0.00	T1+T2+T3+T4	0.00	
PORCENTAJE ALCANZADO TRIMESTRAL	0.00	0.00	0.00	0.00	0.00	0.00	0.00	PORCENTAJE ALCANZADO ANUAL	0.00	

PORCENTAJE DE CUMPLIMIENTO ALCANZADO EN EL TRIMESTRE: 0 %

JEFE ADMINISTRATIVO  
LIC. AMAURY VELASCO MARTÍNEZ  
DIRECTOR ADMINISTRATIVO



TITULAR DE LA DEPENDENCIA ENTIDAD  
ARQ. SILDIA MECOTT GÓMEZ  
SECRETARÍA DE INFRAESTRUCTURAS Y COMUNICACIONES

# REPORTE DE AVANCE DE GESTIÓN

## UR 106 - SECRETARÍA DE INFRAESTRUCTURAS Y COMUNICACIONES

### PRIMER TRIMESTRE 2026



**ALINEACIÓN PED:**

**ESTRATEGIA:** 02-DESARROLLAR ACCIONES DE MEJORA EN INFRAESTRUCTURA Y EQUIPAMIENTO PARA EL DESARROLLO SOSTENIBLE DE LAS LOCALIDADES DEL ESTADO

**LÍNEAS DE ACCIÓN:** 02-CONSTRUIR INFRAESTRUCTURA Y EQUIPAMIENTO PÚBLICO PARA ACTIVIDADES PRODUCTIVAS Y DE SERVICIOS

**UE:** 001-OFCINA DEL SECRETARIO DE INFRAESTRUCTURAS Y COMUNICACIONES

**MATRIZ DE INDICADORES PARA RESULTADOS:**

**COMPONENTE:** 495-ESTUDIOS, PROYECTOS Y ACCIONES DE INFRAESTRUCTURA Y EQUIPAMIENTO URBANO REALIZADOS

**ACTIVIDAD:** 13073-OBRA DE INFRAESTRUCTURA URBANA REHABILITADA

ESTRUCTURA PROGRAMATICA										
PROGRAMA		SUBPROGRAMA		PROYECTO			OBRA/ACTIVIDAD			
119-MEJORAMIENTO DE LA INFRAESTRUCTURA Y EL EQUIPAMIENTO PÚBLICO DE CIUDADES Y COMUNIDADES DEL ESTADO		02-ESTUDIOS, PROYECTOS Y ACCIONES DE INFRAESTRUCTURA Y EQUIPAMIENTO URBANO		112-REHABILITACIÓN CON PAVIMENTO ASFALTICO DEL BOULEVARD LOS ALAMOS, EN LA LOCALIDAD DE OAXACA DE JUÁREZ, MUNICIPIO DE OAXACA DE JUÁREZ			001-REHABILITACIÓN CON PAVIMENTO ASFALTICO DEL BOULEVARD LOS ALAMOS, EN LA LOCALIDAD DE OAXACA DE JUÁREZ, MUNICIPIO DE OAXACA DE JUÁREZ			
POBLACIÓN O ÁREA DE ENFOQUE POTENCIAL	ATRIBUTO DE LA POBLACIÓN O ÁREA DE ENFOQUE:	MUNICIPIO DEL ESTADO DE OAXACA		HOMBRES:		MUJERES:		TOTAL:	570	
PRESUPUESTO ANUAL										
Aprobado	Ampliación	Reducción	Modificado	EJERCIDO T1		EJERCIDO T2		EJERCIDO T3		
0.00	9,844,369.22	0.00	9,844,369.22	0.00		0.00		0.00		
				TOTAL EJERCIDO AL TRIMESTRE VIGENTE						0.00
PRESUPUESTO TRIMESTRAL DE LA ACTIVIDAD										
Aprobado		Modificado		Comprometido		Devengado		% de Ejercido Vs. Modificado		
0.00		3,281,456.41		0.00		0.00		0.00		
DATOS DEL INDICADOR										
Nombre : PORCENTAJE DE METROS CUADRADOS DE CALLE REHABILITADOS				Número de indicador :		1185				
Definición : MIDE LA CANTIDAD DE METROS CUADRADOS DE CALLES QUE SE REHABILITAN PARA MEJORAR LA MOVILIDAD DE LAS PERSONAS										
Método de Cálculo : (METROS CUADRADOS DE CALLE REHABILITADOS/METROS CUADRADOS DE CALLE PROGRAMADOS A REHABILITAR)*100										
Tipo	Dimensión		Frecuencia de Medición		Forma de cálculo del indicador		Tipo de Valor		Sentido Esperado	
GESTIÓN	EFICACIA		TRIMESTRAL		PORCENTAJE		FLUJO		ASCENDENTE	
MEDIOS DE VERIFICACIÓN / FUENTE INFORMACIÓN					SUPUESTO					
REPORTE TRIMESTRAL DE PROYECTOS DE INVERSIÓN PÚBLICA AUTORIZADOS, INFORMACIÓN ACTUALIZADA POR LA SUBSECRETARÍA DE PLANEACIÓN Y PROGRAMACIÓN DE OBRA, DISPONIBLE PARA CONSULTA EN EL APARTADO DATOS DE INTERES-INFORMES-MATRIZ DE INDICADORES PARA RESULTADOS 2026-REPORTES PIP, EN LA LIGA: <a href="https://www.oaxaca.gob.mx/sinfra/matriz-de-indicadores-para-resultados/">HTTPS://WWW.OAXACA.GOB.MX/SINFRA/MATRIZ-DE-INDICADORES-PARA-RESULTADOS/</a>					EXISTEN PROYECTOS FACTIBLES EN SENTIDO TÉCNICO, AMBIENTAL, SOCIAL, JURÍDICO Y ECONÓMICO DE OBRAS DE INFRAESTRUCTURA URBANA. LAS CONDICIONES POLITICAS, SOCIALES Y CLIMATOLOGICAS SON FAVORABLES					
DATOS DE LA META										
Definición de la variable Meta:				1 - MIDE LA CANTIDAD DE METROS CUADRADOS DE CALLES QUE SE REHABILITAN PARA MEJORAR LA MOVILIDAD DE LAS PERSONAS						
Unidad de medida:				15 - METRO CUADRADO						
LÍNEA BASE					VALOR PROGRAMADO ANUAL					
AÑO		2026		VALOR		0.00		AÑO		2026
				VALOR		10,273.40				
AVANCE TRIMESTRAL OBRA/ACTIVIDAD										
METAS	1er.TRIMESTRE		2o.TRIMESTRE		3er.TRIMESTRE		4o.TRIMESTRE		CUMPLIMIENTO DE METAS	
PROGRAMACIÓN INICIAL	3,424.47		6,848.93		0.00		0.00		T1+T2+T3+T4	10,273.40
PROGRAMACIÓN ACTUALIZADA	0.00		0.00		0.00		0.00		T1+T2+T3+T4	0.00
METAS ALCANZADAS	0.00		0.00		0.00		0.00		T1+T2+T3+T4	0.00
PORCENTAJE ALCANZADO TRIMESTRAL	0.00		0.00		0.00		0.00		PORCENTAJE ALCANZADO ANUAL	0.00

PORCENTAJE DE CUMPLIMIENTO ALCANZADO EN EL TRIMESTRE: 0 %

JEFE ADMINISTRATIVO  
LIC. AMAURY VELASCO MARTÍNEZ  
DIRECTOR ADMINISTRATIVO



TITULAR DE LA DEPENDENCIA/ENTIDAD  
ARQ. SILDIA MECOTT GÓMEZ  
SECRETARIA DE INFRAESTRUCTURAS Y COMUNICACIONES

# REPORTE DE AVANCE DE GESTIÓN UR 106 - SECRETARÍA DE INFRAESTRUCTURAS Y COMUNICACIONES PRIMER TRIMESTRE 2026



Gobierno del Estado

**ALINEACIÓN PED:**  
**ESTRATEGIA:** 02-DESARROLLAR ACCIONES DE MEJORA EN INFRAESTRUCTURA Y EQUIPAMIENTO PARA EL DESARROLLO SOSTENIBLE DE LAS LOCALIDADES DEL ESTADO  
**LÍNEAS DE ACCIÓN:** 02-CONSTRUIR INFRAESTRUCTURA Y EQUIPAMIENTO PÚBLICO PARA ACTIVIDADES PRODUCTIVAS Y DE SERVICIOS  
**UE:** 001-OFICINA DEL SECRETARIO DE INFRAESTRUCTURAS Y COMUNICACIONES

**MATRÍZ DE INDICADORES PARA RESULTADOS:**  
**COMPONENTE:** 495-ESTUDIOS, PROYECTOS Y ACCIONES DE INFRAESTRUCTURA Y EQUIPAMIENTO URBANO REALIZADOS  
**ACTIVIDAD:** 12848-OBRA DE INFRAESTRUCTURA Y EQUIPAMIENTO CONSTRUIDA PARA ACTIVIDADES PRODUCTIVAS Y DE SERVICIOS

ESTRUCTURA PROGRAMÁTICA								
PROGRAMA		SUBPROGRAMA		PROYECTO		OBRA/ACTIVIDAD		
119-MEJORAMIENTO DE LA INFRAESTRUCTURA Y EL EQUIPAMIENTO PÚBLICO DE CIUDADES Y COMUNIDADES DEL ESTADO		02-ESTUDIOS, PROYECTOS Y ACCIONES DE INFRAESTRUCTURA Y EQUIPAMIENTO URBANO		110-CONSTRUCCIÓN DE CENTRO DE DESARROLLO COMUNITARIO, EN LA LOCALIDAD DE SAN FRANCISCO COATLÁN, MUNICIPIO DE SAN PABLO COATLÁN (1RA. ETAPA)		001-CONSTRUCCIÓN DE CENTRO DE DESARROLLO COMUNITARIO, EN LA LOCALIDAD DE SAN FRANCISCO COATLÁN, MUNICIPIO DE SAN PABLO COATLÁN (1RA. ETAPA).		
POBLACIÓN O ÁREA DE ENFOQUE POTENCIAL	ATRIBUTO DE LA POBLACIÓN O ÁREA DE ENFOQUE:	MUNICIPIO DEL ESTADO DE OAXACA		HOMBRES:	MUJERES:	TOTAL:	570	
PRESUPUESTO ANUAL								
Aprobado	Ampliación	Reducción	Modificado	EJERCIDO T1	EJERCIDO T2	EJERCIDO T3	EJERCIDO T4	
0.00	4,000,000.00	0.00	4,000,000.00	0.00	0.00	0.00	0.00	
				TOTAL EJERCIDO AL TRIMESTRE VIGENTE				0.00
PRESUPUESTO TRIMESTRAL DE LA ACTIVIDAD								
Aprobado		Modificado		Comprometido		Ejercido		
0.00		1,200,000.00		0.00		0.00		
% de Ejercido Vs. Modificado								0.00
DATOS DEL INDICADOR								
Nombre : PORCENTAJE DE METROS CUADRADOS DE INFRAESTRUCTURA PÚBLICA CONSTRUIDA				Número de indicador : 1162				
Definición : MIDE LA CANTIDAD DE METROS CUADRADOS DE CONSTRUCCIÓN DE INFRAESTRUCTURA PÚBLICA PARA ACTIVIDADES PRODUCTIVAS Y DE SERVICIOS EN LAS DIFERENTES LOCALIDADES DEL ESTADO								
Método de Cálculo : (METROS CUADRADOS DE INFRAESTRUCTURA PÚBLICA CONSTRUIDOS/METROS CUADRADOS DE INFRAESTRUCTURA PÚBLICA PROGRAMADA A CONSTRUIR)*100								
Tipo	Dimensión		Frecuencia de Medición		Forma de cálculo del indicador		Tipo de Valor	
GESTIÓN	EFICACIA		TRIMESTRAL		PORCENTAJE		FLUJO	
Sentido Esperado				ASCENDENTE				
MEDIOS DE VERIFICACIÓN / FUENTE INFORMACIÓN				SUPUESTO				
REPORTE TRIMESTRAL DE PROYECTOS DE INVERSIÓN PÚBLICA AUTORIZADOS, INFORMACIÓN ACTUALIZADA POR LA SUBSECRETARÍA DE PLANEACIÓN Y PROGRAMACIÓN DE OBRA, DISPONIBLE PARA CONSULTA EN EL APARTADO DATOS DE INTERÉS-INFORMES-MATRIZ DE INDICADORES PARA RESULTADOS 2026-REPORTES PIP, EN LA LIGA: <a href="https://www.oaxaca.gob.mx/sinfra/matriz-de-indicadores-para-resultados/">HTTPS://WWW.OAXACA.GOB.MX/SINFRA/MATRIZ-DE-INDICADORES-PARA-RESULTADOS/</a>				EXISTEN SOLICITUDES Y/O CONVENIOS CON AUTORIDADES E INSTITUCIONES COMPETENTES PARA PROYECTOS FACTIBLES DE INFRAESTRUCTURA Y EQUIPAMIENTO DE ACTIVIDADES PRODUCTIVAS Y DE SERVICIOS. LAS CONDICIONES POLÍTICAS, SOCIALES Y CLIMATOLÓGICAS SON FAVORABLES				
DATOS DE LA META								
Definición de la variable Meta: 1 - MIDE LA CANTIDAD DE METROS CUADRADOS DE CONSTRUCCIÓN DE INFRAESTRUCTURA PÚBLICA PARA ACTIVIDADES PRODUCTIVAS Y DE SERVICIOS EN LAS DIFERENTES LOCALIDADES DEL ESTADO								
Unidad de medida: 15 - METRO CUADRADO								
LÍNEA BASE				VALOR PROGRAMADO ANUAL				
AÑO	2026		VALOR	0.00	AÑO	2026		
						VALOR		212.60
AVANCE TRIMESTRAL OBRA/ACTIVIDAD								
METAS	1er.TRIMESTRE		2o.TRIMESTRE		3er.TRIMESTRE		4o.TRIMESTRE	
PROGRAMACIÓN INICIAL	35.43		106.29		70.88		0.00	
PROGRAMACIÓN ACTUALIZADA	0.00		0.00		0.00		0.00	
METAS ALCANZADAS	0.00		0.00		0.00		0.00	
PORCENTAJE ALCANZADO TRIMESTRAL	0.00		0.00		0.00		0.00	
						CUMPLIMIENTO DE METAS		212.60
						T1+T2+T3+T4		0.00
						T1+T2+T3+T4		0.00
						T1+T2+T3+T4		0.00
						PORCENTAJE ALCANZADO ANUAL		0.00

PORCENTAJE DE CUMPLIMIENTO ALCANZADO EN EL TRIMESTRE: 0 %

JEFE ADMINISTRATIVO  
 LIC. AMAURY VELASCO MARTÍNEZ  
 DIRECTOR ADMINISTRATIVO



TITULAR DE LA DEPENDENCIA ENTIDAD  
 ARQ. SILDIA MECOTT GÓMEZ  
 SECRETARÍA DE INFRAESTRUCTURAS Y COMUNICACIONES

# REPORTE DE AVANCE DE GESTIÓN

## UR 106 - SECRETARÍA DE INFRAESTRUCTURAS Y COMUNICACIONES

### PRIMER TRIMESTRE 2026



**ALINEACIÓN PED:**

**ESTRATEGIA:** 02-DESARROLLAR ACCIONES DE MEJORA EN INFRAESTRUCTURA Y EQUIPAMIENTO PARA EL DESARROLLO SOSTENIBLE DE LAS LOCALIDADES DEL ESTADO

**LÍNEAS DE ACCIÓN:** 02-CONSTRUIR INFRAESTRUCTURA Y EQUIPAMIENTO PÚBLICO PARA ACTIVIDADES PRODUCTIVAS Y DE SERVICIOS

**UE:** 001-OFICINA DEL SECRETARIO DE INFRAESTRUCTURAS Y COMUNICACIONES

**MATRIZ DE INDICADORES PARA RESULTADOS:**

**COMPONENTE:** 495-ESTUDIOS, PROYECTOS Y ACCIONES DE INFRAESTRUCTURA Y EQUIPAMIENTO URBANO REALIZADOS

**ACTIVIDAD:** 511-PROYECTO DE INFRAESTRUCTURA Y EQUIPAMIENTO URBANO ELABORADO

ESTRUCTURA PROGRAMÁTICA										
PROGRAMA		SUBPROGRAMA		PROYECTO			OBRA/ACTIVIDAD			
119-MEJORAMIENTO DE LA INFRAESTRUCTURA Y EL EQUIPAMIENTO PÚBLICO DE CIUDADES Y COMUNIDADES DEL ESTADO		02-ESTUDIOS, PROYECTOS Y ACCIONES DE INFRAESTRUCTURA Y EQUIPAMIENTO URBANO		109-GERENCIA DE SEGUIMIENTO Y CONTROL DE CALIDAD DEL CENTRO DE CONGRESOS EN SANTA MARÍA HUATULCO			001-GERENCIA DE SEGUIMIENTO Y CONTROL DE CALIDAD DEL CENTRO DE CONGRESOS EN SANTA MARÍA HUATULCO			
POBLACIÓN O ÁREA DE ENFOQUE POTENCIAL	ATRIBUTO DE LA POBLACIÓN O ÁREA DE ENFOQUE:	MUNICIPIO DEL ESTADO DE OAXACA		HOMBRES:		MUJERES:		TOTAL:	570	
PRESUPUESTO ANUAL										
Aprobado	Ampliación	Reducción	Modificado	EJERCIDO T1		EJERCIDO T2		EJERCIDO T3		
0.00	15,829.27	0.00	15,829.27	0.00		0.00		0.00		
				TOTAL EJERCIDO AL TRIMESTRE VIGENTE				0.00		
PRESUPUESTO TRIMESTRAL DE LA ACTIVIDAD										
Aprobado		Modificado		Comprometido		Devengado		% de Ejercido Vs. Modificado		
0.00		0.00		0.00		0.00		0.00		
DATOS DEL INDICADOR										
Nombre :	PORCENTAJE DE ESTUDIOS Y PROYECTOS DE INFRAESTRUCTURA Y EQUIPAMIENTO URBANO ELABORADOS			Número de Indicador :	1088					
Definición :	MIDE LA CANTIDAD DE ESTUDIOS Y PROYECTOS DE INFRAESTRUCTURA Y EQUIPAMIENTO URBANO ELABORADOS PARA LA GESTIÓN DE PROYECTOS DE INVERSIÓN									
Método de Cálculo :	(ESTUDIOS Y PROYECTOS DE INFRAESTRUCTURA Y EQUIPAMIENTO URBANO ELABORADOS/ESTUDIOS Y PROYECTOS DE INFRAESTRUCTURA Y EQUIPAMIENTO URBANO PROGRAMADOS A ELABORAR)*100									
Tipo	Dimensión		Frecuencia de Medición		Forma de cálculo del indicador		Tipo de Valor		Sentido Esperado	
GESTIÓN	EFICACIA		TRIMESTRAL		PORCENTAJE		FLUJO		ASCENDENTE	
MEDIOS DE VERIFICACIÓN / FUENTE INFORMACIÓN					SUPUESTO					
REPORTE TRIMESTRAL DE PROYECTOS DE INVERSIÓN PÚBLICA AUTORIZADOS, INFORMACIÓN ACTUALIZADA POR LA SUBSECRETARÍA DE PLANEACIÓN Y PROGRAMACIÓN DE OBRA, DISPONIBLE PARA CONSULTA EN EL APARTADO DATOS DE INTERÉS-INFORMES-MATRIZ DE INDICADORES PARA RESULTADOS 2026-REPORTES PIP, EN LA LIGA: <a href="https://www.oaxaca.gob.mx/sinfra/matriz-de-indicadores-para-resultados/">HTTPS://WWW.OAXACA.GOB.MX/SINFRA/MATRIZ-DE-INDICADORES-PARA-RESULTADOS/</a>					EXISTEN SOLICITUDES PARA LA ELABORACIÓN DE ESTUDIOS Y PROYECTOS DE INFRAESTRUCTURA Y EQUIPAMIENTO POR PARTE DE LOS MUNICIPIOS DEL ESTADO					
DATOS DE LA META										
Definición de la variable Meta: 1 - MIDE LA CANTIDAD DE ESTUDIOS Y PROYECTOS DE INFRAESTRUCTURA Y EQUIPAMIENTO URBANO ELABORADOS PARA LA GESTIÓN DE PROYECTOS DE INVERSIÓN										
Unidad de medida: 25 - NUMERO										
LÍNEA BASE					VALOR PROGRAMADO ANUAL					
AÑO	2026		VALOR	0.00		AÑO	2026		VALOR	0.00
AVANCE TRIMESTRAL OBRA/ACTIVIDAD										
METAS	1er.TRIMESTRE		2o.TRIMESTRE		3er.TRIMESTRE		4o.TRIMESTRE		CUMPLIMIENTO DE METAS	
PROGRAMACIÓN INICIAL	0.00		0.00		0.00		0.00		T1+T2+T3+T4	0.00
PROGRAMACIÓN ACTUALIZADA	0.00		0.00		0.00		0.00		T1+T2+T3+T4	0.00
METAS ALCANZADAS	0.00		0.00		0.00		0.00		T1+T2+T3+T4	0.00
PORCENTAJE ALCANZADO TRIMESTRAL	0.00		0.00		0.00		0.00		PORCENTAJE ALCANZADO ANUAL	0.00

PORCENTAJE DE CUMPLIMIENTO ALCANZADO EN EL TRIMESTRE: 0.00 %

JEFE ADMINISTRATIVO  
LIC. AMARTY VELASCO MARTÍNEZ  
DIRECTOR ADMINISTRATIVO



TITULAR DE LA DEPENDENCIA/ENTIDAD  
ARQ. SILDIA MECOTT GÓMEZ  
SECRETARÍA DE INFRAESTRUCTURAS Y COMUNICACIONES

# REPORTE DE AVANCE DE GESTIÓN

## UR 106 - SECRETARÍA DE INFRAESTRUCTURAS Y COMUNICACIONES

### PRIMER TRIMESTRE 2026



**ALINEACIÓN PED:**

**ESTRATEGIA:** 02-DESARROLLAR ACCIONES DE MEJORA EN INFRAESTRUCTURA Y EQUIPAMIENTO PARA EL DESARROLLO SOSTENIBLE DE LAS LOCALIDADES DEL ESTADO

**LÍNEAS DE ACCIÓN:** 02-CONSTRUIR INFRAESTRUCTURA Y EQUIPAMIENTO PÚBLICO PARA ACTIVIDADES PRODUCTIVAS Y DE SERVICIOS

**UE:** 001-OFCINA DEL SECRETARIO DE INFRAESTRUCTURAS Y COMUNICACIONES


**MATRÍZ DE INDICADORES PARA RESULTADOS:**

**COMPONENTE:** 495-ESTUDIOS, PROYECTOS Y ACCIONES DE INFRAESTRUCTURA Y EQUIPAMIENTO URBANO REALIZADOS

**ACTIVIDAD:** 13055-OBRA DE EQUIPAMIENTO URBANO CONSTRUIDA

ESTRUCTURA PROGRAMÁTICA							
PROGRAMA		SUBPROGRAMA		PROYECTO		OBRA/ACTIVIDAD	
119-MEJORAMIENTO DE LA INFRAESTRUCTURA Y EL EQUIPAMIENTO PÚBLICO DE CIUDADES Y COMUNIDADES DEL ESTADO		02-ESTUDIOS, PROYECTOS Y ACCIONES DE INFRAESTRUCTURA Y EQUIPAMIENTO URBANO		108-CONSTRUCCIÓN DEL CENTRO CULTURAL ÁLVARO CARRILLO 3A ETAPA		001-CONSTRUCCIÓN DEL CENTRO CULTURAL ÁLVARO CARRILLO 3A ETAPA	
POBLACIÓN O ÁREA DE ENFOQUE POTENCIAL	ATRIBUTO DE LA POBLACIÓN O ÁREA DE ENFOQUE:	MUNICIPIO DEL ESTADO DE OAXACA		HOMBRES:	MUJERES:	TOTAL:	570
PRESUPUESTO ANUAL							
Aprobado	Ampliación	Reducción	Modificado	EJERCIDO T1	EJERCIDO T2	EJERCIDO T3	EJERCIDO T4
0.00	5,109,378.62	0.00	5,109,378.62	0.00	0.00	0.00	0.00
TOTAL EJERCIDO AL TRIMESTRE VIGENTE							0.00
PRESUPUESTO TRIMESTRAL DE LA ACTIVIDAD							
Aprobado		Modificado		Comprometido	Devengado	Ejercido	% de Ejercido Vs. Modificado
0.00		0.00		0.00	0.00	0.00	0.00
DATOS DEL INDICADOR							
Nombre : PORCENTAJE DE METROS CUADRADOS DE INFRAESTRUCTURA PÚBLICA CONSTRUIDA				Número de indicador : 3326			
Definición : MIDE LA CANTIDAD DE METROS CUADRADOS DE CONSTRUCCIÓN DE INFRAESTRUCTURA DE EQUIPAMIENTO URBANO							
Método de Cálculo : (METROS CUADRADOS DE INFRAESTRUCTURA PÚBLICA CONSTRUIDA/METROS CUADRADOS DE INFRAESTRUCTURA PÚBLICA PROGRAMADA A CONSTRUIR)*100							
Tipo	Dimensión	Frecuencia de Medición	Forma de cálculo del indicador	Tipo de Valor	Sentido Esperado		
GESTIÓN	EFICACIA	TRIMESTRAL	PORCENTAJE	FLUJO	ASCENDENTE		
MEDIOS DE VERIFICACIÓN / FUENTE INFORMACIÓN				SUPUESTO			
REPORTE TRIMESTRAL DE PROYECTOS DE INVERSIÓN PÚBLICA AUTORIZADOS, INFORMACIÓN ACTUALIZADA POR LA SUBSECRETARÍA DE PLANEACIÓN Y PROGRAMACIÓN DE OBRA, DISPONIBLE PARA CONSULTA EN EL APARTADO DATOS DE INTERÉS-INFORMES-MATRIZ DE INDICADORES PARA RESULTADOS 2026-REPORTES PIP, EN LA LIGA: <a href="https://www.oaxaca.gob.mx/sinfra/matriz-de-indicadores-para-resultados/">HTTPS://WWW.OAXACA.GOB.MX/SINFRA/MATRIZ-DE-INDICADORES-PARA-RESULTADOS/</a>				EXISTEN PROYECTOS FACTIBLES EN SENTIDO TÉCNICO, AMBIENTAL, SOCIAL, JURÍDICO Y ECONÓMICO DE OBRAS DE EQUIPAMIENTO URBANO. LAS CONDICIONES POLÍTICAS, SOCIALES Y CLIMATOLÓGICAS SON FAVORABLES			
DATOS DE LA META							
Definición de la variable Meta: 1 - MIDE LA CANTIDAD DE METROS CUADRADOS DE CONSTRUCCIÓN DE INFRAESTRUCTURA DE EQUIPAMIENTO URBANO							
Unidad de medida: 15 - METRO CUADRADO							
LÍNEA BASE				VALOR PROGRAMADO ANUAL			
AÑO	2026	VALOR	0.00	AÑO	2026	VALOR	0.00
AVANCE TRIMESTRAL OBRA/ACTIVIDAD							
METAS	1er.TRIMESTRE	2o.TRIMESTRE	3er.TRIMESTRE	4o.TRIMESTRE	CUMPLIMIENTO DE METAS		
PROGRAMACIÓN INICIAL	0.00	0.00	0.00	0.00	T1+T2+T3+T4	0.00	
PROGRAMACIÓN ACTUALIZADA	0.00	0.00	0.00	0.00	T1+T2+T3+T4	0.00	
METAS ALCANZADAS	0.00	0.00	0.00	0.00	T1+T2+T3+T4	0.00	
PORCENTAJE ALCANZADO TRIMESTRAL	0.00	0.00	0.00	0.00	PORCENTAJE ALCANZADO ANUAL	0.00	

PORCENTAJE DE CUMPLIMIENTO ALCANZADO EN EL TRIMESTRE: 0.00 %

  
 JEFE ADMINISTRATIVO  
 LIC. AMAURY VELASCO MARTÍNEZ  
 DIRECTOR ADMINISTRATIVO



  
 TITULAR DE LA DEPENDENCIA/ENTIDAD  
 ARO. SILDIA MECOTT GÓMEZ  
 SECRETARÍA DE INFRAESTRUCTURAS Y COMUNICACIONES


# REPORTE DE AVANCE DE GESTIÓN UR 106 - SECRETARÍA DE INFRAESTRUCTURAS Y COMUNICACIONES PRIMER TRIMESTRE 2026



UE: 001-OFCINA DEL SECRETARIO DE INFRAESTRUCTURAS Y COMUNICACIONES

ESTRUCTURA PROGRAMÁTICA									
PROGRAMA		SUBPROGRAMA		PROYECTO			OBRA/ACTIVIDAD		
119-MEJORAMIENTO DE LA INFRAESTRUCTURA Y EL EQUIPAMIENTO PÚBLICO DE CIUDADES Y COMUNIDADES DEL ESTADO		02-ESTUDIOS, PROYECTOS Y ACCIONES DE INFRAESTRUCTURA Y EQUIPAMIENTO URBANO		107-CONSTRUCCIÓN DE TECHADO EN ESPACIO MULTIDEPORTIVO Y BIENES PÚBLICOS DE LA LOCALIDAD OJO DE AGUA COPALA, MUNICIPIO DE SANTIAGO JUXTLAHUACA			001-CONSTRUCCIÓN DE TECHADO EN ESPACIO MULTIDEPORTIVO Y BIENES PÚBLICOS DE LA LOCALIDAD OJO DE AGUA COPALA, MUNICIPIO DE SANTIAGO JUXTLAHUACA		
POBLACIÓN O ÁREA DE ENFOQUE POTENCIAL		ATRIBUTO DE LA POBLACIÓN O ÁREA DE ENFOQUE:		MUNICIPIO DEL ESTADO DE OAXACA		HOMBRES:		MUJERES:	TOTAL: 570
PRESUPUESTO ANUAL									
Aprobado	Ampliación	Reducción	Modificado	EJERCIDO T1		EJERCIDO T2		EJERCIDO T3	
0.00	567,487.86	0.00	567,487.86	567,487.86		0.00		0.00	
				TOTAL EJERCIDO AL TRIMESTRE VIGENTE				567,487.86	
PRESUPUESTO TRIMESTRAL DE LA ACTIVIDAD									
Aprobado		Modificado		Comprometido		Devengado		Ejercido	
0.00		567,487.86		567,487.86		567,487.86		567,487.86	
% de Ejercido Vs. Modificado									
100.00									
DATOS DEL INDICADOR									
Nombre : PORCENTAJE DE METROS CUADRADOS DE ESPACIOS DEPORTIVOS CONSTRUIDOS				Número de Indicador : 2147					
Definición : MIDE LA CANTIDAD DE METROS CUADRADOS DE ESPACIOS DEPORTIVOS CONSTRUIDOS PARA LAS ACTIVIDADES DEPORTIVAS									
Método de Cálculo : (METROS CUADRADOS DE ESPACIOS DEPORTIVOS CONSTRUIDOS/METROS CUADRADOS DE ESPACIOS DEPORTIVOS PROGRAMADOS)*100									
Tipo		Dimensión		Frecuencia de Medición		Forma de cálculo del Indicador		Tipo de Valor	
GESTIÓN		EFICACIA		TRIMESTRAL		PORCENTAJE		FLUJO	
Sentido Esperado									
ASCENDENTE									
MEDIOS DE VERIFICACIÓN / FUENTE INFORMACIÓN									
REPORTES TRIMESTRALES DE PROYECTOS DE INVERSIÓN PÚBLICA AUTORIZADOS, INFORMACIÓN ACTUALIZADA POR LA SUBSECRETARÍA DE PLANEACIÓN Y PROGRAMACIÓN DE OBRA, DISPONIBLE PARA CONSULTA EN EL APARTADO DATOS DE INTERÉS-INFORMES-MATRIZ DE INDICADORES PARA RESULTADOS 2026-REPORTES PIP, EN LA LIGA: <a href="https://www.oaxaca.gob.mx/sinfra/matriz-de-indicadores-para-resultados/">HTTPS://WWW.OAXACA.GOB.MX/SINFRA/MATRIZ-DE-INDICADORES-PARA-RESULTADOS/</a>					EXISTEN PROYECTOS FACTIBLES EN SENTIDO TÉCNICO, AMBIENTAL, SOCIAL, JURÍDICO Y ECONÓMICO DE OBRAS DE EQUIPAMIENTO URBANO. LAS CONDICIONES POLÍTICAS, SOCIALES Y CLIMATOLÓGICAS SON FAVORABLES				
DATOS DE LA META									
Definición de la variable Meta: 1 - MIDE LA CANTIDAD DE METROS CUADRADOS DE ESPACIOS DEPORTIVOS CONSTRUIDOS PARA LAS ACTIVIDADES DEPORTIVAS									
Unidad de medida: 15 - METRO CUADRADO									
LÍNEA BASE					VALOR PROGRAMADO ANUAL				
AÑO	2026		VALOR	0.00	AÑO	2026		VALOR	0.00
AVANCE TRIMESTRAL OBRA/ACTIVIDAD									
METAS	1er.TRIMESTRE	2o.TRIMESTRE		3er.TRIMESTRE		4o.TRIMESTRE		CUMPLIMIENTO DE METAS	
PROGRAMACIÓN INICIAL	0.00	0.00		0.00		0.00		T1+T2+T3+T4	0.00
PROGRAMACIÓN ACTUALIZADA	0.00	0.00		0.00		0.00		T1+T2+T3+T4	0.00
METAS ALCANZADAS	0.00	0.00		0.00		0.00		T1+T2+T3+T4	0.00
PORCENTAJE ALCANZADO TRIMESTRAL	0.00	0.00		0.00		0.00		PORCENTAJE ALCANZADO ANUAL	0.00

PORCENTAJE DE CUMPLIMIENTO ALCANZADO EN EL TRIMESTRE: 0 %

  
JEFE ADMINISTRATIVO  
LIC. AMAURY VELASCO MARTÍNEZ  
DIRECTOR ADMINISTRATIVO



  
TITULAR DE LA DEPENDENCIA ENTIDAD  
ARO. SILDIA MECOTT GÓMEZ  
SECRETARÍA DE INFRAESTRUCTURAS Y COMUNICACIONES

# REPORTE DE AVANCE DE GESTIÓN

## UR 106 - SECRETARÍA DE INFRAESTRUCTURAS Y COMUNICACIONES


### PRIMER TRIMESTRE 2026



UE: 001-OFICINA DEL SECRETARIO DE INFRAESTRUCTURAS Y COMUNICACIONES

ESTRUCTURA PROGRAMATICA							
PROGRAMA		SUBPROGRAMA		PROYECTO		OBRA/ACTIVIDAD	
119-MEJORAMIENTO DE LA INFRAESTRUCTURA Y EL EQUIPAMIENTO PÚBLICO DE CIUDADES Y COMUNIDADES DEL ESTADO		02-ESTUDIOS, PROYECTOS Y ACCIONES DE INFRAESTRUCTURA Y EQUIPAMIENTO URBANO		106-CONSTRUCCIÓN DEL PARQUE URBANO, TURÍSTICO Y DE SERVICIOS DEL CENTRO DE CONGRESOS DE HUATULCO, EN LA LOCALIDAD DE CRUCECITA DEL MUNICIPIO DE SANTA MARÍA HUATULCO.		001-CONSTRUCCIÓN DEL PARQUE URBANO, TURÍSTICO Y DE SERVICIOS DEL CENTRO DE CONGRESOS DE HUATULCO, EN LA LOCALIDAD DE CRUCECITA DEL MUNICIPIO DE SANTA MARÍA HUATULCO.	
POBLACIÓN O ÁREA DE ENFOQUE POTENCIAL	ATRIBUTO DE LA POBLACIÓN O ÁREA DE ENFOQUE:	MUNICIPIO DEL ESTADO DE OAXACA		HOMBRES:	MUJERES:	TOTAL:	570
PRESUPUESTO ANUAL							
Aprobado	Ampliación	Reducción	Modificado	EJERCIDO T1	EJERCIDO T2	EJERCIDO T3	EJERCIDO T4
0.00	19,779,112.54	0.00	19,779,112.54	0.00	0.00	0.00	0.00
				TOTAL EJERCIDO AL TRIMESTRE VIGENTE 0.00			
PRESUPUESTO TRIMESTRAL DE LA ACTIVIDAD							
Aprobado		Modificado	Comprometido	Devengado	Ejercido	% de Ejercido Vs. Modificado	
0.00		0.00	0.00	0.00	0.00	0.00	
DATOS DEL INDICADOR							
Nombre:	PORCENTAJE DE METROS CUADRADOS DE INFRAESTRUCTURA PÚBLICA CONSTRUIDA			Número de indicador:	3326		
Definición:	MIDE LA CANTIDAD DE METROS CUADRADOS DE CONSTRUCCIÓN DE INFRAESTRUCTURA DE EQUIPAMIENTO URBANO						
Método de Cálculo:	(METROS CUADRADOS DE INFRAESTRUCTURA PÚBLICA CONSTRUIDA/METROS CUADRADOS DE INFRAESTRUCTURA PÚBLICA PROGRAMADA A CONSTRUIR)*100						
Tipo	Dimensión	Frecuencia de Medición	Forma de cálculo del indicador	Tipo de Valor	Sentido Esperado		
GESTIÓN	EPICACIA	TRIMESTRAL	PORCENTAJE	FLUJO	ASCENDENTE		
MEDIOS DE VERIFICACIÓN / FUENTE INFORMACIÓN				SUPUESTO			
REPORTE TRIMESTRAL DE PROYECTOS DE INVERSIÓN PÚBLICA AUTORIZADOS, INFORMACIÓN ACTUALIZADA POR LA SUBSECRETARÍA DE PLANEACIÓN Y PROGRAMACIÓN DE OBRA, DISPONIBLE PARA CONSULTA EN EL APARTADO DATOS DE INTERES-INFORMES-MATRIZ DE INDICADORES PARA RESULTADOS 2026-REPORTES PIP, EN LA LIGA: <a href="https://www.oaxaca.gob.mx/sinfra/matriz-de-indicadores-para-resultados/">HTTPS://WWW.OAXACA.GOB.MX/SINFRA/MATRIZ-DE-INDICADORES-PARA-RESULTADOS/</a>				EXISTEN PROYECTOS FACTIBLES EN SENTIDO TÉCNICO, AMBIENTAL, SOCIAL, JURÍDICO Y ECONÓMICO DE OBRAS DE EQUIPAMIENTO URBANO. LAS CONDICIONES POLÍTICAS, SOCIALES Y CLIMATOLÓGICAS SON FAVORABLES			
DATOS DE LA META							
Definición de la variable Meta:	1 - MIDE LA CANTIDAD DE METROS CUADRADOS DE CONSTRUCCIÓN DE INFRAESTRUCTURA DE EQUIPAMIENTO URBANO						
Unidad de medida:	15 - METRO CUADRADO						
LINEA BASE				VALOR PROGRAMADO ANUAL			
AÑO	2026	VALOR	0.00	AÑO	2026	VALOR	5,190.01
AVANCE TRIMESTRAL OBRA/ACTIVIDAD							
METAS	1er.TRIMESTRE	2o.TRIMESTRE	3er.TRIMESTRE	4o.TRIMESTRE	CUMPLIMIENTO DE METAS		
PROGRAMACIÓN INICIAL	5,190.01	0.00	0.00	0.00	T1+T2+T3+T4	5,190.01	
PROGRAMACIÓN ACTUALIZADA	5,190.01	0.00	0.00	0.00	T1+T2+T3+T4	5,190.01	
METAS ALCANZADAS	0.00	0.00	0.00	0.00	T1+T2+T3+T4	0.00	
PORCENTAJE ALCANZADO TRIMESTRAL	0.00	0.00	0.00	0.00	PORCENTAJE ALCANZADO ANUAL	0.00	

PORCENTAJE DE CUMPLIMIENTO ALCANZADO EN EL TRIMESTRE: 0.00 %

  
 JEFE ADMINISTRATIVO  
 LIC. AMAURY VELASCO MARTÍNEZ  
 DIRECTOR ADMINISTRATIVO



  
 TITULAR DE LA DEPENDENCIA ENTIDAD  
 ARO. SILDIA MECOTT GÓMEZ  
 SECRETARIA DE INFRAESTRUCTURAS Y COMUNICACIONES

# REPORTE DE AVANCE DE GESTIÓN

## UR 106 - SECRETARÍA DE INFRAESTRUCTURAS Y COMUNICACIONES

### PRIMER TRIMESTRE 2026



Gobierno del Estado

**ALINEACIÓN PED:**

**ESTRATEGIA:** 02-DESARROLLAR ACCIONES DE MEJORA EN INFRAESTRUCTURA Y EQUIPAMIENTO PARA EL DESARROLLO SOSTENIBLE DE LAS LOCALIDADES DEL ESTADO

**LÍNEAS DE ACCIÓN:** 02-CONSTRUIR INFRAESTRUCTURA Y EQUIPAMIENTO PÚBLICO PARA ACTIVIDADES PRODUCTIVAS Y DE SERVICIOS

**UE:** 001-OFCINA DEL SECRETARIO DE INFRAESTRUCTURAS Y COMUNICACIONES


**MATRÍZ DE INDICADORES PARA RESULTADOS:**

**COMPONENTE:** 495-ESTUDIOS, PROYECTOS Y ACCIONES DE INFRAESTRUCTURA Y EQUIPAMIENTO URBANO REALIZADOS

**ACTIVIDAD:** 13070-OBRA DE INFRAESTRUCTURA URBANA CONSTRUIDA

ESTRUCTURA PROGRAMATICA													
PROGRAMA		SUBPROGRAMA		PROYECTO			OBRA/ACTIVIDAD						
119-MEJORAMIENTO DE LA INFRAESTRUCTURA Y EL EQUIPAMIENTO PÚBLICO DE CIUDADES Y COMUNIDADES DEL ESTADO		02-ESTUDIOS, PROYECTOS Y ACCIONES DE INFRAESTRUCTURA Y EQUIPAMIENTO URBANO		105-CONSTRUCCIÓN DE PAVIMENTO A BASE DE CONCRETO HIDRÁULICO EN LAS CALLES REFORMA, LAZARO CARDENAS (2ª ETAPA)			001-CONSTRUCCIÓN DE PAVIMENTO A BASE DE CONCRETO HIDRÁULICO EN LAS CALLES REFORMA, LAZARO CARDENAS (2ª ETAPA)						
POBLACIÓN O ÁREA DE ENFOQUE POTENCIAL		ATRIBUTO DE LA POBLACIÓN O ÁREA DE ENFOQUE:		MUNICIPIO DEL ESTADO DE OAXACA		HOMBRES:	MUJERES:	TOTAL:	570				
PRESUPUESTO ANUAL													
Aprobado		Ampliación		Reducción		Modificado		EJERCIDO T1					
0.00		233,377.54		0.00		233,377.54		0.00					
				EJERCIDO T2		EJERCIDO T3		EJERCIDO T4					
				0.00		0.00		0.00					
								TOTAL EJERCIDO AL TRIMESTRE VIGENTE					
								0.00					
PRESUPUESTO TRIMESTRAL DE LA ACTIVIDAD													
Aprobado				Modificado		Comprometido		Devengado	Ejercido	% de Ejercido Vs. Modificado			
0.00				0.00		0.00		0.00	0.00	0.00			
DATOS DEL INDICADOR													
Nombre : PORCENTAJE DE METROS CUADRADOS DE CALLES PAVIMENTADOS					Número de Indicador : 1182								
Definición : MIDE EL PORCENTAJE DE METROS CUADRADOS DE CALLES PAVIMENTADOS													
Método de Cálculo : (NUMERO DE METROS CUADRADOS DE CALLES PAVIMENTADOS / NUMERO DE METROS CUADRADOS DE PAVIMENTACION DE CALLES PROGRAMADOS ) X 100													
Tipo		Dimensión		Frecuencia de Medición		Forma de cálculo del indicador		Tipo de Valor	Sentido Esperado				
GESTIÓN		EFICACIA		TRIMESTRAL		PORCENTAJE		FLUJO	ASCENDENTE				
MEDIOS DE VERIFICACIÓN / FUENTE INFORMACIÓN					SUPUESTO								
REPORTE TRIMESTRAL DE PROYECTOS DE INVERSIÓN PÚBLICA AUTORIZADOS, INFORMACIÓN ACTUALIZADA POR LA SUBSECRETARÍA DE PLANEACIÓN Y PROGRAMACIÓN DE OBRA, DISPONIBLE PARA CONSULTA EN EL APARTADO DATOS DE INTERES-INFORMES-MATRIZ DE INDICADORES PARA RESULTADOS 2026-REPORTES PIP, EN LA LIGA: <a href="https://www.oaxaca.gob.mx/sinfra/matriz-de-indicadores-para-resultados/">HTTPS://WWW.OAXACA.GOB.MX/SINFRA/MATRIZ-DE-INDICADORES-PARA-RESULTADOS/</a>					EXISTEN PROYECTOS FACTIBLES EN SENTIDO TÉCNICO, AMBIENTAL, SOCIAL, JURÍDICO Y ECONÓMICO DE OBRAS DE INFRAESTRUCTURA URBANA; LAS CONDICIONES POLÍTICAS, SOCIALES Y CLIMATOLÓGICAS SON FAVORABLES								
DATOS DE LA META													
Definición de la variable Meta: 1 - MIDE LOS METROS CUADRADOS DE CALLES PAVIMENTADOS													
Unidad de medida: 15 - METRO CUADRADO													
LÍNEA BASE					VALOR PROGRAMADO ANUAL								
AÑO		2026		VALOR		0.00		AÑO		2026			
										VALOR			
										0.00			
AVANCE TRIMESTRAL OBRA/ACTIVIDAD													
METAS	1er.TRIMESTRE			2o.TRIMESTRE			3er.TRIMESTRE			4o.TRIMESTRE		CUMPLIMIENTO DE METAS	
PROGRAMACIÓN INICIAL	0.00			0.00			0.00			0.00		T1+T2+T3+T4	0.00
PROGRAMACIÓN ACTUALIZADA	0.00			0.00			0.00			0.00		T1+T2+T3+T4	0.00
METAS ALCANZADAS	0.00			0.00			0.00			0.00		T1+T2+T3+T4	0.00
PORCENTAJE ALCANZADO TRIMESTRAL	0.00			0.00			0.00			0.00		PORCENTAJE ALCANZADO ANUAL	0.00

PORCENTAJE DE CUMPLIMIENTO ALCANZADO EN EL TRIMESTRE: 0.00 %



JEFE ADMINISTRATIVO  
LIC. MAURY DELGADO MARTÍNEZ  
DIRECTOR ADMINISTRATIVO





TITULAR DE LA DEPENDENCIA ENTIDAD  
ARQ. SILDIA MECOTT GÓMEZ  
SECRETARÍA DE INFRAESTRUCTURAS Y COMUNICACIONES

**REPORTE DE AVANCE DE GESTIÓN  
UR 106 - SECRETARÍA DE INFRAESTRUCTURAS Y COMUNICACIONES  
PRIMER TRIMESTRE 2026**



Gobierno del Estado

UE: 001-OFICINA DEL SECRETARIO DE INFRAESTRUCTURAS Y COMUNICACIONES

ESTRUCTURA PROGRAMÁTICA							
PROGRAMA		SUBPROGRAMA		PROYECTO		OBRA/ACTIVIDAD	
119-MEJORAMIENTO DE LA INFRAESTRUCTURA Y EL EQUIPAMIENTO PÚBLICO DE CIUDADES Y COMUNIDADES DEL ESTADO		02-ESTUDIOS, PROYECTOS Y ACCIONES DE INFRAESTRUCTURA Y EQUIPAMIENTO URBANO		104-CONSTRUCCIÓN DE PAVIMENTO A BASE DE CONCRETO HIDRAULICO EN LA CALLE INDEPENDENCIA, EN LA LOCALIDAD NUNUMA, MUNICIPIO DE SANTO TOMAS OCOTEPEC		001-CONSTRUCCIÓN DE PAVIMENTO A BASE DE CONCRETO HIDRAULICO EN LA CALLE INDEPENDENCIA, EN LA LOCALIDAD NUNUMA, MUNICIPIO DE SANTO TOMAS OCOTEPEC	
POBLACIÓN O ÁREA DE ENFOQUE POTENCIAL	ATRIBUTO DE LA POBLACION O ÁREA DE ENFOQUE:	MUNICIPIO DEL ESTADO DE OAXACA		HOMBRES:	MUJERES:	TOTAL:	570
PRESUPUESTO ANUAL							
Aprobado	Ampliación	Reducción	Modificado	EJERCIDO T1	EJERCIDO T2	EJERCIDO T3	EJERCIDO T4
0.00	2,500,000.00	114.31	2,499,885.69	2,499,885.69	0.00	0.00	0.00
				TOTAL EJERCIDO AL TRIMESTRE VIGENTE		2,499,885.69	
PRESUPUESTO TRIMESTRAL DE LA ACTIVIDAD							
Aprobado		Modificado		Comprometido		Devengado	
0.00		2,499,885.69		2,499,885.69		2,499,885.69	
				Ejercido		% de Ejercido Vs. Modificado	
						100.00	
DATOS DEL INDICADOR							
Nombre: PORCENTAJE DE METROS CUADRADOS DE CALLES PAVIMENTADOS				Número de indicador: 1182			
Definición: MIDE EL PORCENTAJE DE METROS CUADRADOS DE CALLES PAVIMENTADOS							
Método de Cálculo: (NUMERO DE METROS CUADRADOS DE CALLES PAVIMENTADOS / NUMERO DE METROS CUADRADOS DE PAVIMENTACION DE CALLES PROGRAMADOS ) X 100							
Tipo	Dimensión	Frecuencia de Medición	Forma de cálculo del indicador	Tipo de Valor	Sentido Esperado		
GESTIÓN	EFICACIA	TRIMESTRAL	PORCENTAJE	FLUJO	ASCENDENTE		
MEDIOS DE VERIFICACIÓN / FUENTE INFORMACIÓN				SUPUESTO			
REPORTE TRIMESTRAL DE PROYECTOS DE INVERSIÓN PÚBLICA AUTORIZADOS, INFORMACIÓN ACTUALIZADA POR LA SUBSECRETARÍA DE PLANEACIÓN Y PROGRAMACIÓN DE OBRA. DISPONIBLE PARA CONSULTA EN EL APARTADO DATOS DE INTERES-INFORMES-MATRIZ DE INDICADORES PARA RESULTADOS 2026-REPORTES PIP, EN LA LIGA: <a href="https://www.oaxaca.gob.mx/sinfra/matriz-de-indicadores-para-resultados/">HTTPS://WWW.OAXACA.GOB.MX/SINFRA/MATRIZ-DE-INDICADORES-PARA-RESULTADOS/</a>				EXISTEN PROYECTOS FACTIBLES EN SENTIDO TÉCNICO, AMBIENTAL, SOCIAL, JURÍDICO Y ECONÓMICO DE OBRAS DE INFRAESTRUCTURA URBANA; LAS CONDICIONES POLITICAS, SOCIALES Y CLIMATOLOGICAS SON FAVORABLES			
DATOS DE LA META							
Definición de la variable Meta: 1 - MIDE LOS METROS CUADRADOS DE CALLES PAVIMENTADOS							
Unidad de medida: 15 - METRO CUADRADO							
LÍNEA BASE				VALOR PROGRAMADO ANUAL			
AÑO	2026	VALOR	0.00	AÑO	2026	VALOR	1,230.00
AVANCE TRIMESTRAL OBRA/ACTIVIDAD							
METAS	1er.TRIMESTRE	2o.TRIMESTRE	3er.TRIMESTRE	4o.TRIMESTRE	CUMPLIMIENTO DE METAS		
PROGRAMACIÓN INICIAL	1,230.00	0.00	0.00	0.00	T1+T2+T3+T4		1,230.00
PROGRAMACIÓN ACTUALIZADA	1,230.00	0.00	0.00	0.00	T1+T2+T3+T4		1,230.00
METAS ALCANZADAS	1,230.00	0.00	0.00	0.00	T1+T2+T3+T4		1,230.00
PORCENTAJE ALCANZADO TRIMESTRAL	100.00	0.00	0.00	0.00	PORCENTAJE ALCANZADO ANUAL		100.00

PORCENTAJE DE CUMPLIMIENTO ALCANZADO EN EL TRIMESTRE: 100.00 %

DIRECCIÓN ADMINISTRATIVA  
D.C. AMARLY VELASCO MARTÍNEZ  
DIRECTOR ADMINISTRATIVO



TITULAR DE LA DEPENDENCIA/ENTIDAD  
ARQ. SILDIA MECOTT GÓMEZ  
SECRETARÍA DE INFRAESTRUCTURAS Y COMUNICACIONES

# REPORTE DE AVANCE DE GESTIÓN UR 106 - SECRETARÍA DE INFRAESTRUCTURAS Y COMUNICACIONES PRIMER TRIMESTRE 2026



Gobierno del Estado


UE: 001-OFICINA DEL SECRETARIO DE INFRAESTRUCTURAS Y COMUNICACIONES

ESTRUCTURA PROGRAMÁTICA							
PROGRAMA		SUBPROGRAMA		PROYECTO		OBRA/ACTIVIDAD	
119-MEJORAMIENTO DE LA INFRAESTRUCTURA Y EL EQUIPAMIENTO PÚBLICO DE CIUDADES Y COMUNIDADES DEL ESTADO		02-ESTUDIOS, PROYECTOS Y ACCIONES DE INFRAESTRUCTURA Y EQUIPAMIENTO URBANO		103-CONSTRUCCIÓN DE PAVIMENTO A BASE DE CONCRETO HIDRÁULICO EN LA CALLE SIN NOMBRE, EN LA LOCALIDAD PLAN ALEMÁN, MUNICIPIO DE SANTO TOMÁS OCOTEPEC		001-CONSTRUCCIÓN DE PAVIMENTO A BASE DE CONCRETO HIDRÁULICO EN LA CALLE SIN NOMBRE, EN LA LOCALIDAD PLAN ALEMÁN, MUNICIPIO DE SANTO TOMÁS OCOTEPEC	
POBLACIÓN O ÁREA DE ENFOQUE POTENCIAL	ATRIBUTO DE LA POBLACIÓN O ÁREA DE ENFOQUE:	MUNICIPIO DEL ESTADO DE OAXACA		HOMBRES:		MUJERES:	TOTAL: 570
PRESUPUESTO ANUAL							
Aprobado	Ampliación	Reducción	Modificado	EJERCIDO T1	EJERCIDO T2	EJERCIDO T3	EJERCIDO T4
0.00	1,269,459.36	0.00	1,269,459.36	1,269,459.36	0.00	0.00	0.00
				TOTAL EJERCIDO AL TRIMESTRE VIGENTE		1,269,459.36	
PRESUPUESTO TRIMESTRAL DE LA ACTIVIDAD							
Aprobado		Modificado	Comprometido	Devengado	Ejercido	% de Ejercido Vs. Modificado	
0.00		1,269,459.36	1,269,459.36	1,269,459.36	1,269,459.36	100.00	
DATOS DEL INDICADOR							
Nombre:	PORCENTAJE DE METROS CUADRADOS DE CALLES PAVIMENTADOS			Número de Indicador:	1182		
Definición:	MIDE EL PORCENTAJE DE METROS CUADRADOS DE CALLES PAVIMENTADOS						
Método de Cálculo:	(NUMERO DE METROS CUADRADOS DE CALLES PAVIMENTADOS / NUMERO DE METROS CUADRADOS DE PAVIMENTACION DE CALLES PROGRAMADOS ) X 100						
Tipo	Dimensión	Frecuencia de Medición	Forma de cálculo del Indicador	Tipo de Valor	Sentido Esperado		
GESTIÓN	EFICACIA	TRIMESTRAL	PORCENTAJE	FLUJO	ASCENDENTE		
MEDIOS DE VERIFICACIÓN / FUENTE INFORMACIÓN				SUPUESTO			
REPORTE TRIMESTRAL DE PROYECTOS DE INVERSIÓN PÚBLICA AUTORIZADOS, INFORMACIÓN ACTUALIZADA POR LA SUBSECRETARÍA DE PLANEACIÓN Y PROGRAMACIÓN DE OBRA, DISPONIBLE PARA CONSULTA EN EL APARTADO DATOS DE INTERÉS-INFORMES-MATRIZ DE INDICADORES PARA RESULTADOS 2026-REPORTES PIP, EN LA LIGA: <a href="https://www.oaxaca.gob.mx/sinfra/matriz-de-indicadores-para-resultados/">HTTPS://WWW.OAXACA.GOB.MX/SINFRA/MATRIZ-DE-INDICADORES-PARA-RESULTADOS/</a>				EXISTEN PROYECTOS FACTIBLES EN SENTIDO TÉCNICO, AMBIENTAL, SOCIAL, JURÍDICO Y ECONÓMICO DE OBRAS DE INFRAESTRUCTURA URBANA; LAS CONDICIONES POLÍTICAS, SOCIALES Y CLIMATOLÓGICAS SON FAVORABLES			
DATOS DE LA META							
Definición de la variable Meta:	1 - MIDE LOS METROS CUADRADOS DE CALLES PAVIMENTADOS						
Unidad de medida:	15 - METRO CUADRADO						
LÍNEA BASE				VALOR PROGRAMADO ANUAL			
AÑO	2026	VALOR	0.00	AÑO	2026	VALOR	750.00
AVANCE TRIMESTRAL OBRA/ACTIVIDAD							
METAS	1er.TRIMESTRE	2o.TRIMESTRE	3er.TRIMESTRE	4o.TRIMESTRE	CUMPLIMIENTO DE METAS		
PROGRAMACIÓN INICIAL	750.00	0.00	0.00	0.00	T1+T2+T3+T4		750.00
PROGRAMACIÓN ACTUALIZADA	750.00	0.00	0.00	0.00	T1+T2+T3+T4		750.00
METAS ALCANZADAS	750.00	0.00	0.00	0.00	T1+T2+T3+T4		750.00
PORCENTAJE ALCANZADO TRIMESTRAL	100.00	0.00	0.00	0.00	PORCENTAJE ALCANZADO ANUAL		100.00

PORCENTAJE DE CUMPLIMIENTO ALCANZADO EN EL TRIMESTRE: 100.00 %

  
 JEFE ADMINISTRATIVO  
 LIC. AMAURY VELASCO MARTÍNEZ  
 DIRECTOR ADMINISTRATIVO



  
 TITULAR DE LA DEPENDENCIA  
 ARO. SILDIA MECOTT GÓMEZ  
 SECRETARÍA DE INFRAESTRUCTURAS Y COMUNICACIONES

# REPORTE DE AVANCE DE GESTIÓN

## UR 106 - SECRETARÍA DE INFRAESTRUCTURAS Y COMUNICACIONES

### PRIMER TRIMESTRE 2026



Gobierno Estado

UE: 001-OFICINA DEL SECRETARIO DE INFRAESTRUCTURAS Y COMUNICACIONES

ESTRUCTURA PROGRAMATICA							
PROGRAMA		SUBPROGRAMA		PROYECTO		OBRA/ACTIVIDAD	
119-MEJORAMIENTO DE LA INFRAESTRUCTURA Y EL EQUIPAMIENTO PÚBLICO DE CIUDADES Y COMUNIDADES DEL ESTADO		02-ESTUDIOS, PROYECTOS Y ACCIONES DE INFRAESTRUCTURA Y EQUIPAMIENTO URBANO		102-CONSTRUCCIÓN DE PAVIMENTO DE CONCRETO HIDRÁULICO DE LA CALLE SIN NOMBRE EN LA LOCALIDAD DE SAN GABRIEL ALMOLOYA, MUNICIPIO DE SAN JUAN BAUTISTA CUICATLÁN		001-CONSTRUCCIÓN DE PAVIMENTO DE CONCRETO HIDRÁULICO DE LA CALLE SIN NOMBRE EN LA LOCALIDAD DE SAN GABRIEL ALMOLOYA, MUNICIPIO DE SAN JUAN BAUTISTA CUICATLÁN	
POBLACION O ÁREA DE ENFOQUE POTENCIAL	ATRIBUTO DE LA POBLACION O ÁREA DE ENFOQUE:	MUNICIPIO DEL ESTADO DE OAXACA		HOMBRES:		MUJERES:	TOTAL: 570

PRESUPUESTO ANUAL							
Aprobado	Ampliación	Reducción	Modificado	EJERCIDO T1	EJERCIDO T2	EJERCIDO T3	EJERCIDO T4
0.00	2,185,536.20	0.00	2,185,536.20	2,185,536.20	0.00	0.00	0.00
				TOTAL EJERCIDO AL TRIMESTRE VIGENTE		2,185,536.20	

PRESUPUESTO TRIMESTRAL DE LA ACTIVIDAD							
Aprobado	Modificado	Comprometido	Devengado	Ejercido	% de Ejercido Vs. Modificado		
0.00	2,185,536.20	2,185,536.20	2,185,536.20	2,185,536.20	100.00		


DATOS DEL INDICADOR							
Nombre :	PORCENTAJE DE METROS CUADRADOS DE CALLES PAVIMENTADOS			Número de Indicador :	1182		
Definición :	MIDE EL PORCENTAJE DE METROS CUADRADOS DE CALLES PAVIMENTADOS						
Método de Cálculo :	(NUMERO DE METROS CUADRADOS DE CALLES PAVIMENTADOS / NUMERO DE METROS CUADRADOS DE PAVIMENTACION DE CALLES PROGRAMADOS ) X 100						
Tipo	Dimensión	Frecuencia de Medición	Forma de cálculo del indicador	Tipo de Valor	Sentido Esperado		
GESTIÓN	EFICACIA	TRIMESTRAL	PORCENTAJE	FLUJO	ASCENDENTE		
MEDIOS DE VERIFICACIÓN / FUENTE INFORMACIÓN				SUPUESTO			
REPORTE TRIMESTRAL DE PROYECTOS DE INVERSIÓN PÚBLICA AUTORIZADOS, INFORMACIÓN ACTUALIZADA POR LA SUBSECRETARÍA DE PLANEACIÓN Y PROGRAMACIÓN DE OBRA, DISPONIBLE PARA CONSULTA EN EL APARTADO DATOS DE INTERÉS-INFORMES-MATRIZ DE INDICADORES PARA RESULTADOS 2026-REPORTES PIP, EN LA LIGA: <a href="https://www.oaxaca.gob.mx/sinfra/matriz-de-indicadores-para-resultados/">HTTPS://WWW.OAXACA.GOB.MX/SINFRA/MATRIZ-DE-INDICADORES-PARA-RESULTADOS/</a>				EXISTEN PROYECTOS FACTIBLES EN SENTIDO TÉCNICO, AMBIENTAL, SOCIAL, JURÍDICO Y ECONÓMICO DE OBRAS DE INFRAESTRUCTURA URBANA; LAS CONDICIONES POLÍTICAS, SOCIALES Y CLIMATOLÓGICAS SON FAVORABLES			

DATOS DE LA META							
Definición de la variable Meta:	1 - MIDE LOS METROS CUADRADOS DE CALLES PAVIMENTADOS						
Unidad de medida:	15 - METRO CUADRADO						


LÍNEA BASE				VALOR PROGRAMADO ANUAL			
AÑO	2026	VALOR	0.00	AÑO	2026	VALOR	900.00

AVANCE TRIMESTRAL OBRA/ACTIVIDAD							
METAS	1er.TRIMESTRE	2o.TRIMESTRE	3er.TRIMESTRE	4o.TRIMESTRE	CUMPLIMIENTO DE METAS		
PROGRAMACIÓN INICIAL	900.00	0.00	0.00	0.00	T1+T2+T3+T4	900.00	
PROGRAMACIÓN ACTUALIZADA	900.00	0.00	0.00	0.00	T1+T2+T3+T4	900.00	
METAS ALCANZADAS	900.00	0.00	0.00	0.00	T1+T2+T3+T4	900.00	
PORCENTAJE ALCANZADO TRIMESTRAL	100.00	0.00	0.00	0.00	PORCENTAJE ALCANZADO ANUAL	100.00	

PORCENTAJE DE CUMPLIMIENTO ALCANZADO EN EL TRIMESTRE: 100.00 %

  
 JEFE ADMINISTRATIVO  
 LIC. AMAURY VELASCO MARTÍNEZ  
 DIRECTOR ADMINISTRATIVO



  
 TITULAR DE LA DEPENDENCIA ENTIDAD  
 ARQ. SILDIA MECOTT GÓMEZ  
 SECRETARÍA DE INFRAESTRUCTURAS Y COMUNICACIONES

# REPORTE DE AVANCE DE GESTIÓN

## UR 106 - SECRETARÍA DE INFRAESTRUCTURAS Y COMUNICACIONES

### PRIMER TRIMESTRE 2026




Gobierno del Estado

UE: 001-OFCINA DEL SECRETARIO DE INFRAESTRUCTURAS Y COMUNICACIONES

ESTRUCTURA PROGRAMATICA										
PROGRAMA		SUBPROGRAMA		PROYECTO			OBRA/ACTIVIDAD			
119-MEJORAMIENTO DE LA INFRAESTRUCTURA Y EL EQUIPAMIENTO PÚBLICO DE CIUDADES Y COMUNIDADES DEL ESTADO		02-ESTUDIOS, PROYECTOS Y ACCIONES DE INFRAESTRUCTURA Y EQUIPAMIENTO URBANO		101-CONSTRUCCIÓN DE LA VIALIDAD EN LAS MARGENES DEL RIO ATOYAC (PUENTE DEL AEROPUERTO INTERNACIONAL DE OAXACA - CALLE FRESNOS), TRAMO DEL KM 0+000 AL KM 6+000, SUBTRAMOS DEL KM 2+000 AL KM 2+900 Y DEL KM 4+500 AL KM 5+100 (MARGEN IZQUIERDA), EN EL MUNICIPIO DE SANTA CRUZ XOXOCOTLAN			001-CONSTRUCCIÓN DE LA VIALIDAD EN LAS MARGENES DEL RIO ATOYAC (PUENTE DEL AEROPUERTO INTERNACIONAL DE OAXACA - CALLE FRESNOS), TRAMO DEL KM 0+000 AL KM 6+000, SUBTRAMOS DEL KM 2+000 AL KM 2+900 Y DEL KM 4+800 AL KM 5+100 (MARGEN IZQUIERDA), EN EL MUNICIPIO DE SANTA CRUZ XOXOCOTLAN			
POBLACIÓN O AREA DE ENFOQUE POTENCIAL		ATRIBUTO DE LA POBLACIÓN O AREA DE ENFOQUE:		MUNICIPIO DEL ESTADO DE OAXACA		HOMBRES:	MUJERES:	TOTAL:	570	
PRESUPUESTO ANUAL										
Aprobado		Ampliación		Reducción		Modificado		EJERCIDO T1		
0.00		98,376,397.45		0.00		98,376,397.45		0.00		
								EJERCIDO T2		
								0.00		
								EJERCIDO T3		
								0.00		
								EJERCIDO T4		
								0.00		
								TOTAL EJERCIDO AL TRIMESTRE VIGENTE		
								98,376,397.45		
PRESUPUESTO TRIMESTRAL DE LA ACTIVIDAD										
Aprobado		Modificado		Comprometido		Devengado		Ejercido		
0.00		98,376,397.45		98,376,397.45		98,376,397.45		98,376,397.45		
								% de Ejercido Vs. Modificado		
								100.00		
DATOS DEL INDICADOR										
Nombre :		PORCENTAJE DE METROS CUADRADOS DE VIALIDADES CONSTRUIDOS			Número de indicador :		2844			
Definición :		MIDE LA CANTIDAD DE METROS CUADRADOS DE CALLES Y AVENIDAS QUE SE CONSTRUYEN PARA MEJORAR LA MOVILIDAD DE LAS PERSONAS								
Método de Cálculo :		(METROS CUADRADOS DE VIALIDADES CONSTRUIDOS/METROS CUADRADOS DE VIALIDADES PROGRAMADOS A CONSTRUIR)*100								
Tipo		Dimensión		Frecuencia de Medición		Forma de cálculo del indicador		Tipo de Valor		
GESTIÓN		EFICACIA		TRIMESTRAL		PORCENTAJE		FLUJO		
								Sentido Esperado		
								ASCENDENTE		
MEDIOS DE VERIFICACIÓN / FUENTE INFORMACIÓN					SUPUESTO					
REPORTE TRIMESTRAL DE PROYECTOS DE INVERSIÓN PÚBLICA AUTORIZADOS, INFORMACIÓN ACTUALIZADA POR LA SUBSECRETARÍA DE PLANEACIÓN Y PROGRAMACIÓN DE OBRA, DISPONIBLE PARA CONSULTA EN EL APARTADO DATOS DE INTERES-INFORMES-MATRIZ DE INDICADORES PARA RESULTADOS 2026-REPORTES PIP, EN LA LIGA: <a href="https://www.oaxaca.gob.mx/sinfra/matriz-de-indicadores-para-resultados/">HTTPS://WWW.OAXACA.GOB.MX/SINFRA/MATRIZ-DE-INDICADORES-PARA-RESULTADOS/</a>					EXISTEN PROYECTOS FACTIBLES EN SENTIDO TÉCNICO, AMBIENTAL, SOCIAL, JURÍDICO Y ECONÓMICO DE OBRAS DE INFRAESTRUCTURA URBANA; LAS CONDICIONES POLÍTICAS, SOCIALES Y CLIMATOLÓGICAS SON FAVORABLES					
DATOS DE LA META										
Definición de la variable Meta:		1 - MIDE LA CANTIDAD DE METROS CUADRADOS DE CALLES Y AVENIDAS QUE SE CONSTRUYEN PARA MEJORAR LA MOVILIDAD DE LAS PERSONAS								
Unidad de medida:		15 - METRO CUADRADO								
LÍNEA BASE					VALOR PROGRAMADO ANUAL					
AÑO		2026		VALOR		0.00		AÑO		
								2026		
								VALOR		
								26,115.85		
AVANCE TRIMESTRAL OBRA/ACTIVIDAD										
METAS	1er.TRIMESTRE		2o.TRIMESTRE		3er.TRIMESTRE		4o.TRIMESTRE		CUMPLIMIENTO DE METAS	
PROGRAMACIÓN INICIAL	26,115.85		0.00		0.00		0.00		T1+T2+T3+T4	
PROGRAMACIÓN ACTUALIZADA	26,115.85		0.00		0.00		0.00		T1+T2+T3+T4	
METAS ALCANZADAS	26,115.85		0.00		0.00		0.00		T1+T2+T3+T4	
PORCENTAJE ALCANZADO TRIMESTRAL	100.00		0.00		0.00		0.00		PORCENTAJE ALCANZADO ANUAL	
									100.00	

PORCENTAJE DE CUMPLIMIENTO ALCANZADO EN EL TRIMESTRE: 100.00 %



JEFE ADMINISTRATIVO  
LIC. AMAURY VELASCO MARTÍNEZ  
DIRECTOR ADMINISTRATIVO





TITULAR DE LA DEPENDENCIA/ENTIDAD  
ARO. SILDIA MECOTT GÓMEZ  
SECRETARÍA DE INFRAESTRUCTURAS Y COMUNICACIONES


**REPORTE DE AVANCE DE GESTIÓN  
UR 106 - SECRETARÍA DE INFRAESTRUCTURAS Y COMUNICACIONES  
PRIMER TRIMESTRE 2026**




UE: 001-OFCINA DEL SECRETARIO DE INFRAESTRUCTURAS Y COMUNICACIONES

ESTRUCTURA PROGRAMÁTICA										
PROGRAMA		SUBPROGRAMA		PROYECTO			OBRA/ACTIVIDAD			
119-MEJORAMIENTO DE LA INFRAESTRUCTURA Y EL EQUIPAMIENTO PÚBLICO DE CIUDADES Y COMUNIDADES DEL ESTADO		02-ESTUDIOS, PROYECTOS Y ACCIONES DE INFRAESTRUCTURA Y EQUIPAMIENTO URBANO		100-CONSTRUCCIÓN DE LA VIALIDAD EN LAS MARGENES DEL RIO ATOYAC (PUENTE DEL AEROPUERTO INTERNACIONAL DE OAXACA - CALLE FRESNOS), TRAMO DEL KM 0+000 AL KM 6+000, SUBTRAMO DEL KM 2+900 AL KM 4+900 (MARGEN IZQUIERDA), (BANQUETAS Y OBRAS COMPLEMENTARIAS) EN EL MUNICIPIO DE SANTA CRUZ XOXOCOTLÁN			001-CONSTRUCCIÓN DE LA VIALIDAD EN LAS MARGENES DEL RIO ATOYAC (PUENTE DEL AEROPUERTO INTERNACIONAL DE OAXACA - CALLE FRESNOS), TRAMO DEL KM 0+000 AL KM 6+000, SUBTRAMO DEL KM 2+900 AL KM 4+900 (MARGEN IZQUIERDA), (BANQUETAS Y OBRAS COMPLEMENTARIAS) EN EL MUNICIPIO DE SANTA CRUZ XOXOCOTLÁN			
POBLACIÓN O ÁREA DE ENFOQUE POTENCIAL	ATRIBUTO DE LA POBLACIÓN O ÁREA DE ENFOQUE:	MUNICIPIO DEL ESTADO DE OAXACA		HOMBRES:		MUJERES:		TOTAL:	570	
PRESUPUESTO ANUAL										
Aprobado	Ampliación	Reducción	Modificado	EJERCIDO T1		EJERCIDO T2		EJERCIDO T3		
0.00	45,464,285.28	0.00	45,464,285.28	45,464,285.28		0.00		0.00		
				TOTAL EJERCIDO AL TRIMESTRE VIGENTE				45,464,285.28		
PRESUPUESTO TRIMESTRAL DE LA ACTIVIDAD										
Aprobado		Modificado		Comprometido		Devengado		Ejercido		
0.00		45,464,285.28		45,464,285.28		45,464,285.28		100.00		
% de Ejercido Vs. Modificado										
100.00										
DATOS DEL INDICADOR										
Nombre :	PORCENTAJE DE METROS CUADRADOS DE VIALIDADES CONSTRUIDOS				Número de Indicador :	2844				
Definición :	MIDE LA CANTIDAD DE METROS CUADRADOS DE CALLES Y AVENIDAS QUE SE CONSTRUYEN PARA MEJORAR LA MOVILIDAD DE LAS PERSONAS									
Método de Cálculo :	(METROS CUADRADOS DE VIALIDADES CONSTRUIDOS/METROS CUADRADOS DE VIALIDADES PROGRAMADOS A CONSTRUIR)*100									
Tipo	Dimensión		Frecuencia de Medición		Forma de cálculo del indicador		Tipo de Valor		Sentido Esperado	
GESTIÓN	EFICACIA		TRIMESTRAL		PORCENTAJE		FLUJO		ASCENDENTE	
MEDIOS DE VERIFICACIÓN / FUENTE INFORMACIÓN					SUPUESTO					
REPORTE TRIMESTRAL DE PROYECTOS DE INVERSIÓN PÚBLICA AUTORIZADOS, INFORMACIÓN ACTUALIZADA POR LA SUBSECRETARÍA DE PLANEACIÓN Y PROGRAMACIÓN DE OBRA, DISPONIBLE PARA CONSULTA EN EL APARTADO DATOS DE INTERES-INFORMES-MATRIZ DE INDICADORES PARA RESULTADOS 2026-REPORTES PIP, EN LA LIGA: <a href="https://www.oaxaca.gob.mx/sinfra/matriz-de-indicadores-para-resultados/">HTTPS://WWW.OAXACA.GOB.MX/SINFRA/MATRIZ-DE-INDICADORES-PARA-RESULTADOS/</a>					EXISTEN PROYECTOS FACTIBLES EN SENTIDO TÉCNICO, AMBIENTAL, SOCIAL, JURÍDICO Y ECONÓMICO DE OBRAS DE INFRAESTRUCTURA URBANA; LAS CONDICIONES POLÍTICAS, SOCIALES Y CLIMATOLÓGICAS SON FAVORABLES					
DATOS DE LA META										
Definición de la variable Meta:	1 - MIDE LA CANTIDAD DE METROS CUADRADOS DE CALLES Y AVENIDAS QUE SE CONSTRUYEN PARA MEJORAR LA MOVILIDAD DE LAS PERSONAS									
Unidad de medida:	15 - METRO CUADRADO									
LÍNEA BASE					VALOR PROGRAMADO ANUAL					
AÑO	2026		VALOR	0.00		AÑO	2026		VALOR	7,242.00
AVANCE TRIMESTRAL OBRA/ACTIVIDAD										
METAS	1er.TRIMESTRE		2o.TRIMESTRE		3er.TRIMESTRE		4o.TRIMESTRE		CUMPLIMIENTO DE METAS	
PROGRAMACIÓN INICIAL	7,242.00		0.00		0.00		0.00		T1+T2+T3+T4 7,242.00	
PROGRAMACIÓN ACTUALIZADA	7,242.00		0.00		0.00		0.00		T1+T2+T3+T4 7,242.00	
METAS ALCANZADAS	7,242.00		0.00		0.00		0.00		T1+T2+T3+T4 7,242.00	
PORCENTAJE ALCANZADO TRIMESTRAL	100.00		0.00		0.00		0.00		PORCENTAJE ALCANZADO ANUAL 100.00	

PORCENTAJE DE CUMPLIMIENTO ALCANZADO EN EL TRIMESTRE: 100.00 %

  
JEFE ADMINISTRATIVO  
LIC. AMABLE VELASCO MARTÍNEZ  
DIRECTOR ADMINISTRATIVO



  
TITULAR DE LA DEPENDENCIA ENTIDAD  
ARQ. SILDIA MECCOTT GÓMEZ  
SECRETARÍA DE INFRAESTRUCTURAS Y COMUNICACIONES

# REPORTE DE AVANCE DE GESTIÓN UR 106 - SECRETARÍA DE INFRAESTRUCTURAS Y COMUNICACIONES PRIMER TRIMESTRE 2026



ALINEACIÓN PED:

ESTRATEGIA: 02-DESARROLLAR ACCIONES DE MEJORA EN INFRAESTRUCTURA Y EQUIPAMIENTO PARA EL DESARROLLO SOSTENIBLE DE LAS LOCALIDADES DEL ESTADO  
LÍNEAS DE ACCIÓN: 02-CONSTRUIR INFRAESTRUCTURA Y EQUIPAMIENTO PÚBLICO PARA ACTIVIDADES PRODUCTIVAS Y DE SERVICIOS  
UE: 001-OFCINA DEL SECRETARIO DE INFRAESTRUCTURAS Y COMUNICACIONES

MATRÍZ DE INDICADORES PARA RESULTADOS:

COMPONENTE: 495-ESTUDIOS, PROYECTOS Y ACCIONES DE INFRAESTRUCTURA Y EQUIPAMIENTO URBANO REALIZADOS  
ACTIVIDAD: 13244-OBRA RECUPERADA DE EQUIPAMIENTO PÚBLICO

ESTRUCTURA PROGRAMÁTICA													
PROGRAMA		SUBPROGRAMA		PROYECTO			OBRA/ACTIVIDAD						
119-MEJORAMIENTO DE LA INFRAESTRUCTURA Y EL EQUIPAMIENTO PÚBLICO DE CIUDADES Y COMUNIDADES DEL ESTADO		02-ESTUDIOS, PROYECTOS Y ACCIONES DE INFRAESTRUCTURA Y EQUIPAMIENTO URBANO		099-RECUPERACIÓN DE ESPACIOS PÚBLICOS EN LA UNIDAD DEPORTIVA DE LA LOCALIDAD DE SANTIAGO PINOTEPA NACIONAL, MUNICIPIO DE SANTIAGO PINOTEPA NACIONAL			001-RECUPERACIÓN DE ESPACIOS PÚBLICOS EN LA UNIDAD DEPORTIVA DE LA LOCALIDAD DE SANTIAGO PINOTEPA NACIONAL, MUNICIPIO DE SANTIAGO PINOTEPA NACIONAL						
POBLACIÓN O ÁREA DE ENFOQUE POTENCIAL	ATRIBUTO DE LA POBLACIÓN O ÁREA DE ENFOQUE:	MUNICIPIO DEL ESTADO DE OAXACA		HOMBRES:		MUJERES:		TOTAL:	570				
PRESUPUESTO ANUAL													
Aprobado	Ampliación	Reducción	Modificado	EJERCIDO T1		EJERCIDO T2		EJERCIDO T3					
0.00	1,855,322.85	2,553.96	1,852,768.89	1,852,768.89		0.00		0.00					
				TOTAL EJERCIDO AL TRIMESTRE VIGENTE				1,852,768.89					
PRESUPUESTO TRIMESTRAL DE LA ACTIVIDAD													
Aprobado		Modificado		Comprometido		Devengado		Ejercido					
0.00		1,852,768.89		1,852,768.89		1,852,768.89		1,852,768.89					
% de Ejercido Vs. Modificado: 100.00													
DATOS DEL INDICADOR													
Nombre:	PORCENTAJE DE METROS CUADRADOS DE ESPACIOS PÚBLICOS RECUPERADOS			Número de indicador:	3587								
Definición:	MIDE LA CANTIDAD DE METROS CUADRADOS DE ESPACIOS PÚBLICOS RECUPERADOS A TRAVÉS DEL RETIRO DE ESCOMBROS Y LA LIMPIEZA EN GENERAL DE ESPACIOS QUE FUERON DAÑADOS O DETERIORADOS POR FENÓMENOS NATURALES												
Método de Cálculo:	(METROS CUADRADOS DE ESPACIOS PÚBLICOS RECUPERADOS/METROS CUADRADOS DE ESPACIOS PÚBLICOS PROGRAMADOS A RECUPERAR)*100												
Tipo	Dimensión		Frecuencia de Medición		Forma de cálculo del indicador		Tipo de Valor		Sentido Esperado				
GESTIÓN	EFICACIA		TRIMESTRAL		PORCENTAJE		FLUJO		ASCENDENTE				
MEDIOS DE VERIFICACIÓN / FUENTE INFORMACIÓN					SUPUESTO								
INFORME DE ACTIVIDADES TRIMESTRALES DENOMINADO: "REPORTE TRIMESTRAL DE PROYECTOS DE INVERSIÓN PÚBLICA AUTORIZADOS"; ELABORADO POR LA UNIDAD DE PROGRAMACIÓN DE INVERSIONES BAJO RESGUARDO DE LA SUBSECRETARÍA DE PLANEACIÓN Y PROGRAMACIÓN DE OBRA. INFORME DISPONIBLE PARA CONSULTA EN LA PÁGINA ELECTRÓNICA DE LA SECRETARÍA DE INFRAESTRUCTURAS Y COMUNICACIONES EN EL APARTADO: DATOS DE INTERÉS/INFORMES/REPORTES MIR/MATRIZ DE INDICADORES PARA RESULTADOS 2026/REPORTES PIP 2026. A TRAVÉS DEL LINK: <a href="https://www.oaxaca.gob.mx/sinfra/matriz-de-indicadores-para-resultados/">HTTPS://WWW.OAXACA.GOB.MX/SINFRA/MATRIZ-DE-INDICADORES-PARA-RESULTADOS/</a>					LAS CONDICIONES SOCIALES, POLÍTICAS, ECONÓMICAS Y AMBIENTALES SE MANTIENEN ESTABLES PARA EL DESARROLLO DE LAS ACCIONES.								
DATOS DE LA META													
Definición de la variable Meta:	1 - MIDE LA CANTIDAD DE METROS CUADRADOS DE ESPACIOS PÚBLICOS RECUPERADOS A TRAVÉS DEL RETIRO DE ESCOMBROS Y LA LIMPIEZA EN GENERAL DE ESPACIOS QUE FUERON DANADOS O DETERIORADOS POR FENÓMENOS NATURALES												
Unidad de medida:	15 - METRO CUADRADO												
LÍNEA BASE					VALOR PROGRAMADO ANUAL								
AÑO	2026		VALOR		0.00		AÑO	2026		VALOR		0.00	
AVANCE TRIMESTRAL OBRA/ACTIVIDAD													
METAS	1er.TRIMESTRE		2o.TRIMESTRE		3er.TRIMESTRE		4o.TRIMESTRE		CUMPLIMIENTO DE METAS				
PROGRAMACIÓN INICIAL	0.00		0.00		0.00		0.00		T1+T2+T3+T4		0.00		
PROGRAMACIÓN ACTUALIZADA	0.00		0.00		0.00		0.00		T1+T2+T3+T4		0.00		
METAS ALCANZADAS	0.00		0.00		0.00		0.00		T1+T2+T3+T4		0.00		
PORCENTAJE ALCANZADO TRIMESTRAL	0.00		0.00		0.00		0.00		PORCENTAJE ALCANZADO ANUAL		0.00		

PORCENTAJE DE CUMPLIMIENTO ALCANZADO EN EL TRIMESTRE: 0%

JEFE ADMINISTRATIVO  
LIC. AMAURY VELASCO MARTÍNEZ  
DIRECTOR ADMINISTRATIVO



TITULAR DE LA DEPENDENCIA/ENTIDAD  
ARQ. SILDIA MECOTT GÓMEZ  
SECRETARÍA DE INFRAESTRUCTURAS Y COMUNICACIONES

# REPORTE DE AVANCE DE GESTIÓN

## UR 106 - SECRETARÍA DE INFRAESTRUCTURAS Y COMUNICACIONES

### PRIMER TRIMESTRE 2026



Gobierno del Estado

ALINEACIÓN PED:

ESTRATEGIA: 02-DESARROLLAR ACCIONES DE MEJORA EN INFRAESTRUCTURA Y EQUIPAMIENTO PARA EL DESARROLLO SOSTENIBLE DE LAS LOCALIDADES DEL ESTADO

LÍNEAS DE ACCIÓN: 02-CONSTRUIR INFRAESTRUCTURA Y EQUIPAMIENTO PÚBLICO PARA ACTIVIDADES PRODUCTIVAS Y DE SERVICIOS

UE: 001-OFCINA DEL SECRETARIO DE INFRAESTRUCTURAS Y COMUNICACIONES

MATRIZ DE INDICADORES PARA RESULTADOS:

COMPONENTE: 495-ESTUDIOS, PROYECTOS Y ACCIONES DE INFRAESTRUCTURA Y EQUIPAMIENTO URBANO REALIZADOS

ACTIVIDAD: 13055-OBRA DE EQUIPAMIENTO URBANO CONSTRUIDA


ESTRUCTURA PROGRAMATICA													
PROGRAMA		SUBPROGRAMA		PROYECTO			OBRA/ACTIVIDAD						
119-MEJORAMIENTO DE LA INFRAESTRUCTURA Y EL EQUIPAMIENTO PÚBLICO DE CIUDADES Y COMUNIDADES DEL ESTADO		02-ESTUDIOS, PROYECTOS Y ACCIONES DE INFRAESTRUCTURA Y EQUIPAMIENTO URBANO		098-CONSTRUCCIÓN DE TECHADO EN CANCHA PÚBLICA DE USOS MÚLTIPLES EN LA COLONIA MORELOS DE LA LOCALIDAD HEROICA CIUDAD DE HUAJUAPAN DE LEÓN, MUNICIPIO DE HEROICA CIUDAD DE HUAJUAPAN DE LEÓN			001-CONSTRUCCIÓN DE TECHADO EN CANCHA PÚBLICA DE USOS MÚLTIPLES EN LA COLONIA MORELOS DE LA LOCALIDAD HEROICA CIUDAD DE HUAJUAPAN DE LEÓN, MUNICIPIO DE HEROICA CIUDAD DE HUAJUAPAN DE LEÓN						
POBLACIÓN O ÁREA DE ENFOQUE POTENCIAL	ATRIBUTO DE LA POBLACIÓN O ÁREA DE ENFOQUE:	MUNICIPIO DEL ESTADO DE OAXACA		HOMBRES:		MUJERES:		TOTAL:	570				
PRESUPUESTO ANUAL													
Aprobado	Ampliación	Reducción	Modificado	EJERCIDO T1		EJERCIDO T2		EJERCIDO T3					
0.00	3,298,252.58	298,596.88	2,999,655.70	2,999,655.70		0.00		0.00					
				TOTAL EJERCIDO AL TRIMESTRE VIGENTE				2,999,655.70					
PRESUPUESTO TRIMESTRAL DE LA ACTIVIDAD													
Aprobado		Modificado		Comprometido		Devengado		% de Ejercido Vs. Modificado					
0.00		2,999,655.70		2,999,655.70		2,999,655.70		100.00					
DATOS DEL INDICADOR													
Nombre: PORCENTAJE DE METROS CUADRADOS DE ESPACIOS DEPORTIVOS CONSTRUIDOS				Número de indicador: 2147									
Definición: MIDE LA CANTIDAD DE METROS CUADRADOS DE ESPACIOS DEPORTIVOS CONSTRUIDOS PARA LAS ACTIVIDADES DEPORTIVAS													
Método de Cálculo: (METROS CUADRADOS DE ESPACIOS DEPORTIVOS CONSTRUIDOS/METROS CUADRADOS DE ESPACIOS DEPORTIVOS PROGRAMADOS)*100													
Tipo	Dimensión		Frecuencia de Medición		Forma de cálculo del indicador		Tipo de Valor		Sentido Esperado				
GESTIÓN	EFICACIA		TRIMESTRAL		PORCENTAJE		FLUJO		ASCENDENTE				
MEDIOS DE VERIFICACIÓN / FUENTE INFORMACIÓN					SUPUESTO								
REPORTE TRIMESTRAL DE PROYECTOS DE INVERSIÓN PÚBLICA AUTORIZADOS, INFORMACIÓN ACTUALIZADA POR LA SUBSECRETARÍA DE PLANEACIÓN Y PROGRAMACIÓN DE OBRA, DISPONIBLE PARA CONSULTA EN EL APARTADO DATOS DE INTERES-INFORMES-MATRIZ DE INDICADORES PARA RESULTADOS 2026-REPORTES PIP, EN LA LIGA: <a href="https://www.oaxaca.gob.mx/sinfra/matriz-de-indicadores-para-resultados/">HTTPS://WWW.OAXACA.GOB.MX/SINFRA/MATRIZ-DE-INDICADORES-PARA-RESULTADOS/</a>					EXISTEN PROYECTOS FACTIBLES EN SENTIDO TÉCNICO, AMBIENTAL, SOCIAL, JURÍDICO Y ECONÓMICO DE OBRAS DE EQUIPAMIENTO URBANO. LAS CONDICIONES POLÍTICAS, SOCIALES Y CLIMATOLÓGICAS SON FAVORABLES								
DATOS DE LA META													
Definición de la variable Meta: 1 - MIDE LA CANTIDAD DE METROS CUADRADOS DE ESPACIOS DEPORTIVOS CONSTRUIDOS PARA LAS ACTIVIDADES DEPORTIVAS													
Unidad de medida: 15 - METRO CUADRADO													
LÍNEA BASE					VALOR PROGRAMADO ANUAL								
AÑO	2026		VALOR		0.00		AÑO	2026		VALOR		651.70	
AVANCE TRIMESTRAL OBRA/ACTIVIDAD													
METAS	1er.TRIMESTRE		2o.TRIMESTRE		3er.TRIMESTRE		4o.TRIMESTRE		CUMPLIMIENTO DE METAS				
PROGRAMACIÓN INICIAL	651.70		0.00		0.00		0.00		T1+T2+T3+T4		651.70		
PROGRAMACIÓN ACTUALIZADA	651.70		0.00		0.00		0.00		T1+T2+T3+T4		651.70		
METAS ALCANZADAS	651.70		0.00		0.00		0.00		T1+T2+T3+T4		651.70		
PORCENTAJE ALCANZADO TRIMESTRAL	100.00		0.00		0.00		0.00		PORCENTAJE ALCANZADO ANUAL		100.00		

PORCENTAJE DE CUMPLIMIENTO ALCANZADO EN EL TRIMESTRE: 100.00 %



SECRETARÍA ADMINISTRATIVA  
LIC. AMALIO VELASCO MARTÍNEZ  
DIRECTOR ADMINISTRATIVO





TITULAR DE LA DEPENDENCIA  
ARQ. SILDIA MECOTT GAMEZ  
SECRETARÍA DE INFRAESTRUCTURAS Y COMUNICACIONES

# REPORTE DE AVANCE DE GESTIÓN UR 106 - SECRETARÍA DE INFRAESTRUCTURAS Y COMUNICACIONES PRIMER TRIMESTRE 2026



Gobierno del Estado

UE: 001-OFCINA DEL SECRETARIO DE INFRAESTRUCTURAS Y COMUNICACIONES

ESTRUCTURA PROGRAMATICA							
PROGRAMA		SUBPROGRAMA		PROYECTO		OBRA/ACTIVIDAD	
119-MEJORAMIENTO DE LA INFRAESTRUCTURA Y EL EQUIPAMIENTO PÚBLICO DE CIUDADES Y COMUNIDADES DEL ESTADO		02-ESTUDIOS, PROYECTOS Y ACCIONES DE INFRAESTRUCTURA Y EQUIPAMIENTO URBANO		097-CONSTRUCCIÓN DE ESPACIO PÚBLICO MULTIDEPORTIVO EN EL BARRIO DE SAN SEBASTIÁN, EN LA LOCALIDAD DE SAN MELCHOR BETAZA, MUNICIPIO DE SAN MELCHOR BETAZA		001-CONSTRUCCIÓN DE ESPACIO PÚBLICO MULTIDEPORTIVO EN EL BARRIO DE SAN SEBASTIÁN, EN LA LOCALIDAD DE SAN MELCHOR BETAZA, MUNICIPIO DE SAN MELCHOR BETAZA	
POBLACIÓN O ÁREA DE ENFOQUE POTENCIAL	ATRIBUTO DE LA POBLACIÓN O ÁREA DE ENFOQUE:	MUNICIPIO DEL ESTADO DE OAXACA		HOMBRES:	MUJERES:	TOTAL:	570
PRESUPUESTO ANUAL							
Aprobado	Ampliación	Reducción	Modificado	EJERCIDO T1	EJERCIDO T2	EJERCIDO T3	EJERCIDO T4
0.00	9,996,997.43	0.00	9,996,997.43	9,996,997.43	0.00	0.00	0.00
				TOTAL EJERCIDO AL TRIMESTRE VIGENTE			
				9,996,997.43			
PRESUPUESTO TRIMESTRAL DE LA ACTIVIDAD							
Aprobado		Modificado		Comprometido		Ejercido	% de Ejercido Vs. Modificado
0.00		9,996,997.43		9,996,997.43		9,996,997.43	100.00
DATOS DEL INDICADOR							
Nombre: PORCENTAJE DE METROS CUADRADOS DE ESPACIOS DEPORTIVOS CONSTRUIDOS				Número de Indicador: 2147			
Definición: MIDE LA CANTIDAD DE METROS CUADRADOS DE ESPACIOS DEPORTIVOS CONSTRUIDOS PARA LAS ACTIVIDADES DEPORTIVAS							
Método de Cálculo: (METROS CUADRADOS DE ESPACIOS DEPORTIVOS CONSTRUIDOS/METROS CUADRADOS DE ESPACIOS DEPORTIVOS PROGRAMADOS)* 100							
Tipo		Dimensión		Frecuencia de Medición		Forma de cálculo del indicador	Tipo de Valor
GESTIÓN		EFICACIA		TRIMESTRAL		PORCENTAJE	FLUJO
							Sentido Esperado
							ASCENDENTE
MEDIOS DE VERIFICACIÓN / FUENTE INFORMACIÓN				SUPUESTO			
REPORTE TRIMESTRAL DE PROYECTOS DE INVERSIÓN PÚBLICA AUTORIZADOS. INFORMACIÓN ACTUALIZADA POR LA SUBSECRETARÍA DE PLANEACIÓN Y PROGRAMACIÓN DE OBRA. DISPONIBLE PARA CONSULTA EN EL APARTADO DATOS DE INTERES-INFORMES-MATRIZ DE INDICADORES PARA RESULTADOS 2026-REPORTES PIP. EN LA LIGA: <a href="https://www.oaxaca.gob.mx/sinfra/matriz-de-indicadores-para-resultados/">HTTPS://WWW.OAXACA.GOB.MX/SINFRA/MATRIZ-DE-INDICADORES-PARA-RESULTADOS/</a>				EXISTEN PROYECTOS FACTIBLES EN SENTIDO TÉCNICO, AMBIENTAL, SOCIAL, JURÍDICO Y ECONÓMICO DE OBRAS DE EQUIPAMIENTO URBANO. LAS CONDICIONES POLÍTICAS, SOCIALES Y CLIMATOLÓGICAS SON FAVORABLES			
DATOS DE LA META							
Definición de la variable Meta: 1 - MIDE LA CANTIDAD DE METROS CUADRADOS DE ESPACIOS DEPORTIVOS CONSTRUIDOS PARA LAS ACTIVIDADES DEPORTIVAS							
Unidad de medida: 15 - METRO CUADRADO							
LÍNEA BASE				VALOR PROGRAMADO ANUAL			
AÑO	2026	VALOR	0.00	AÑO	2026	VALOR	1,573.20
AVANCE TRIMESTRAL OBRA/ACTIVIDAD							
METAS	1er.TRIMESTRE	2o.TRIMESTRE	3er.TRIMESTRE	4o.TRIMESTRE	CUMPLIMIENTO DE METAS		
PROGRAMACIÓN INICIAL	1,573.20	0.00	0.00	0.00	T1+T2+T3+T4		1,573.20
PROGRAMACIÓN ACTUALIZADA	1,573.20	0.00	0.00	0.00	T1+T2+T3+T4		1,573.20
METAS ALCANZADAS	1,573.20	0.00	0.00	0.00	T1+T2+T3+T4		1,573.20
PORCENTAJE ALCANZADO TRIMESTRAL	100.00	0.00	0.00	0.00	PORCENTAJE ALCANZADO ANUAL		100.00

PORCENTAJE DE CUMPLIMIENTO ALCANZADO EN EL TRIMESTRE: 100.00 %

  
 JEFE ADMINISTRATIVO  
 LIC. AMAURY VELASCO MARTÍNEZ  
 DIRECTOR ADMINISTRATIVO



  
 TITULAR DE LA DEPENDENCIA/ENTIDAD  
 ARQ. SILDIA MECOTT GÓMEZ  
 SECRETARÍA DE INFRAESTRUCTURAS Y COMUNICACIONES

# REPORTE DE AVANCE DE GESTIÓN

## UR 106 - SECRETARÍA DE INFRAESTRUCTURAS Y COMUNICACIONES


### PRIMER TRIMESTRE 2026



UE: 001-OFICINA DEL SECRETARIO DE INFRAESTRUCTURAS Y COMUNICACIONES


ESTRUCTURA PROGRAMÁTICA										
PROGRAMA		SUBPROGRAMA		PROYECTO			OBRA/ACTIVIDAD			
119-MEJORAMIENTO DE LA INFRAESTRUCTURA Y EL EQUIPAMIENTO PÚBLICO DE CIUDADES Y COMUNIDADES DEL ESTADO		02-ESTUDIOS, PROYECTOS Y ACCIONES DE INFRAESTRUCTURA Y EQUIPAMIENTO URBANO		096-CONSTRUCCIÓN DE UNIDAD DEPORTIVA EN LA LOCALIDAD DE SAN JOSÉ RIO MINAS, MUNICIPIO DE SAN PEDRO TEOZACALCO			001-CONSTRUCCIÓN DE UNIDAD DEPORTIVA EN LA LOCALIDAD DE SAN JOSÉ RIO MINAS, MUNICIPIO DE SAN PEDRO TEOZACALCO			
POBLACIÓN O ÁREA DE ENFOQUE POTENCIAL		ATRIBUTO DE LA POBLACIÓN O ÁREA DE ENFOQUE:		MUNICIPIO DEL ESTADO DE OAXACA		HOMBRES:	MUJERES:	TOTAL:	570	
PRESUPUESTO ANUAL										
Aprobado	Ampliación	Reducción	Modificado	EJERCIDO T1		EJERCIDO T2		EJERCIDO T3	EJERCIDO T4	
0.00	7,893,614.14	7,077.22	7,886,536.92	7,886,536.92		0.00		0.00	0.00	
				TOTAL EJERCIDO AL TRIMESTRE VIGENTE			7,886,536.92			
PRESUPUESTO TRIMESTRAL DE LA ACTIVIDAD										
Aprobado		Modificado		Comprometido		Devengado		Ejercido	% de Ejercido Vs. Modificado	
0.00		7,886,536.92		7,886,536.92		7,886,536.92		7,886,536.92	100.00	
DATOS DEL INDICADOR										
Nombre :				PORCENTAJE DE METROS CUADRADOS DE ESPACIOS DEPORTIVOS CONSTRUIDOS		Número de Indicador :		2147		
Definición : MIDE LA CANTIDAD DE METROS CUADRADOS DE ESPACIOS DEPORTIVOS CONSTRUIDOS PARA LAS ACTIVIDADES DEPORTIVAS										
Método de Cálculo : (METROS CUADRADOS DE ESPACIOS DEPORTIVOS CONSTRUIDOS/METROS CUADRADOS DE ESPACIOS DEPORTIVOS PROGRAMADOS)*100										
Tipo	Dimensión		Frecuencia de Medición		Forma de cálculo del Indicador		Tipo de Valor		Sentido Esperado	
GESTIÓN	EFICACIA		TRIMESTRAL		PORCENTAJE		FLUJO		ASCENDENTE	
MEDIOS DE VERIFICACIÓN / FUENTE INFORMACIÓN					SUPUESTO					
REPORTE TRIMESTRAL DE PROYECTOS DE INVERSIÓN PÚBLICA AUTORIZADOS, INFORMACIÓN ACTUALIZADA POR LA SUBSECRETARÍA DE PLANEACIÓN Y PROGRAMACIÓN DE OBRA, DISPONIBLE PARA CONSULTA EN EL APARTADO DATOS DE INTERES-INFORMES-MATRIZ DE INDICADORES PARA RESULTADOS 2026-REPORTES PIP, EN LA LIGA: <a href="https://www.oaxaca.gob.mx/sinfra/matriz-de-indicadores-para-resultados/">HTTPS://WWW.OAXACA.GOB.MX/SINFRA/MATRIZ-DE-INDICADORES-PARA-RESULTADOS/</a>					EXISTEN PROYECTOS FACTIBLES EN SENTIDO TÉCNICO, AMBIENTAL, SOCIAL, JURÍDICO Y ECONÓMICO DE OBRAS DE EQUIPAMIENTO URBANO. LAS CONDICIONES POLÍTICAS, SOCIALES Y CLIMATOLÓGICAS SON FAVORABLES					
DATOS DE LA META										
Definición de la variable Meta: 1 - MIDE LA CANTIDAD DE METROS CUADRADOS DE ESPACIOS DEPORTIVOS CONSTRUIDOS PARA LAS ACTIVIDADES DEPORTIVAS										
Unidad de medida: 15 - METRO CUADRADO										
LÍNEA BASE					VALOR PROGRAMADO ANUAL					
AÑO	2026		VALOR		0.00	AÑO	2026		VALOR	1,236.57
AVANCE TRIMESTRAL OBRA/ACTIVIDAD										
METAS	1er.TRIMESTRE		2o.TRIMESTRE		3er.TRIMESTRE		4o.TRIMESTRE		CUMPLIMIENTO DE METAS	
PROGRAMACIÓN INICIAL	1,236.57		0.00		0.00		0.00		T1+T2+T3+T4	1,236.57
PROGRAMACIÓN ACTUALIZADA	1,236.57		0.00		0.00		0.00		T1+T2+T3+T4	1,236.57
METAS ALCANZADAS	1,236.57		0.00		0.00		0.00		T1+T2+T3+T4	1,236.57
PORCENTAJE ALCANZADO TRIMESTRAL	100.00		0.00		0.00		0.00		PORCENTAJE ALCANZADO ANUAL	100.00

PORCENTAJE DE CUMPLIMIENTO ALCANZADO EN EL TRIMESTRE: 100.00 %



JEFE ADMINISTRATIVO  
LIC. AMALURY VELASCO MARTÍNEZ  
DIRECTOR ADMINISTRATIVO





TITULAR DE LA DEPENDENCIA/ENTIDAD  
ARQ. SILDIA MECOTT GÓMEZ  
SECRETARÍA DE INFRAESTRUCTURAS Y COMUNICACIONES

# REPORTE DE AVANCE DE GESTIÓN

## UR 106 - SECRETARÍA DE INFRAESTRUCTURAS Y COMUNICACIONES

### PRIMER TRIMESTRE 2026



**ALINEACIÓN PED:**

**ESTRATEGIA:** 02-DESARROLLAR ACCIONES DE MEJORA EN INFRAESTRUCTURA Y EQUIPAMIENTO PARA EL DESARROLLO SOSTENIBLE DE LAS LOCALIDADES DEL ESTADO

**LÍNEAS DE ACCIÓN:** 02-CONSTRUIR INFRAESTRUCTURA Y EQUIPAMIENTO PÚBLICO PARA ACTIVIDADES PRODUCTIVAS Y DE SERVICIOS

**UE:** 001-OFCINA DEL SECRETARIO DE INFRAESTRUCTURAS Y COMUNICACIONES

**MATRÍZ DE INDICADORES PARA RESULTADOS:**

**COMPONENTE:** 495-ESTUDIOS, PROYECTOS Y ACCIONES DE INFRAESTRUCTURA Y EQUIPAMIENTO URBANO REALIZADOS

**ACTIVIDAD:** 13070-OBRA DE INFRAESTRUCTURA URBANA CONSTRUIDA


ESTRUCTURA PROGRAMATICA									
PROGRAMA		SUBPROGRAMA		PROYECTO			OBRA/ACTIVIDAD		
119-MEJORAMIENTO DE LA INFRAESTRUCTURA Y EL EQUIPAMIENTO PÚBLICO DE CIUDADES Y COMUNIDADES DEL ESTADO		02-ESTUDIOS, PROYECTOS Y ACCIONES DE INFRAESTRUCTURA Y EQUIPAMIENTO URBANO		095-CONSTRUCCIÓN DE PAVIMENTO A BASE DE CONCRETO HIDRÁULICO EN VARIAS CALLES, EN LA LOCALIDAD DE EL TRAPICHITO, MUNICIPIO DE SAN PEDRO TOTOLAPAM			001-CONSTRUCCIÓN DE PAVIMENTO A BASE DE CONCRETO HIDRÁULICO EN VARIAS CALLES, EN LA LOCALIDAD DE EL TRAPICHITO, MUNICIPIO DE SAN PEDRO TOTOLAPAM		
POBLACIÓN O ÁREA DE ENFOQUE POTENCIAL	ATRIBUTO DE LA POBLACIÓN O ÁREA DE ENFOQUE:	MUNICIPIO DEL ESTADO DE OAXACA		HOMBRES:		MUJERES:		TOTAL:	570
PRESUPUESTO ANUAL									
Aprobado	Amplicación	Reducción	Modificado	EJERCIDO T1		EJERCIDO T2		EJERCIDO T3	
0.00	5,587,271.40	0.00	5,587,271.40	5,587,271.40		0.00		0.00	
				TOTAL EJERCIDO AL TRIMESTRE VIGENTE				5,587,271.40	
PRESUPUESTO TRIMESTRAL DE LA ACTIVIDAD									
Aprobado		Modificado		Comprometido		Devengado		% de Ejercido Vs. Modificado	
0.00		5,587,271.40		5,587,271.40		5,587,271.40		100.00	
DATOS DEL INDICADOR									
Nombre : PORCENTAJE DE METROS CUADRADOS DE CALLES PAVIMENTADOS				Número de indicador : 1182					
Definición : MIDE EL PORCENTAJE DE METROS CUADRADOS DE CALLES PAVIMENTADOS									
Método de Cálculo : (NUMERO DE METROS CUADRADOS DE CALLES PAVIMENTADOS / NUMERO DE METROS CUADRADOS DE PAVIMENTACION DE CALLES PROGRAMADOS ) X 100									
Tipo	Dimensión		Frecuencia de Medición		Forma de cálculo del Indicador		Tipo de Valor		Sentido Esperado
GESTIÓN	EFICACIA		TRIMESTRAL		PORCENTAJE		FLUJO		ASCENDENTE
MEDIOS DE VERIFICACIÓN / FUENTE INFORMACIÓN					SUPUESTO				
REPORTE TRIMESTRAL DE PROYECTOS DE INVERSIÓN PÚBLICA AUTORIZADOS, INFORMACIÓN ACTUALIZADA POR LA SUBSECRETARÍA DE PLANEACIÓN Y PROGRAMACIÓN DE OBRA, DISPONIBLE PARA CONSULTA EN EL APARTADO DATOS DE INTERES-INFORMES-MATRIZ DE INDICADORES PARA RESULTADOS 2026-REPORTES PIP, EN LA LIGA: <a href="https://www.oaxaca.gob.mx/sinfra/matriz-de-indicadores-para-resultados/">HTTPS://WWW.OAXACA.GOB.MX/SINFRA/MATRIZ-DE-INDICADORES-PARA-RESULTADOS/</a>					EXISTEN PROYECTOS FACTIBLES EN SENTIDO TÉCNICO, AMBIENTAL, SOCIAL, JURÍDICO Y ECONÓMICO DE OBRAS DE INFRAESTRUCTURA URBANA; LAS CONDICIONES POLÍTICAS, SOCIALES Y CLIMATOLÓGICAS SON FAVORABLES				
DATOS DE LA META									
Definición de la variable Meta: 1 - MIDE LOS METROS CUADRADOS DE CALLES PAVIMENTADOS									
Unidad de medida: 15 - METRO CUADRADO									
LÍNEA BASE					VALOR PROGRAMADO ANUAL				
AÑO	2026		VALOR	0.00	AÑO	2026		VALOR	3,282.49
AVANCE TRIMESTRAL OBRA/ACTIVIDAD									
METAS	1er.TRIMESTRE		2o.TRIMESTRE		3er.TRIMESTRE		4o.TRIMESTRE		CUMPLIMIENTO DE METAS
PROGRAMACIÓN INICIAL	3,282.49	0.00	0.00	0.00	0.00	0.00	T1+T2+T3+T4	3,282.49	
PROGRAMACIÓN ACTUALIZADA	3,282.49	0.00	0.00	0.00	0.00	0.00	T1+T2+T3+T4	3,282.49	
METAS ALCANZADAS	3,282.49	0.00	0.00	0.00	0.00	0.00	T1+T2+T3+T4	3,282.49	
PORCENTAJE ALCANZADO TRIMESTRAL	100.00	0.00	0.00	0.00	0.00	0.00	PORCENTAJE ALCANZADO ANUAL	100.00	

PORCENTAJE DE CUMPLIMIENTO ALCANZADO EN EL TRIMESTRE: 100.00 %



JEFE ADMINISTRATIVO  
LIC. AMAURY VELASCO MARTÍNEZ  
DIRECTOR ADMINISTRATIVO





TITULAR DE LA DEPENDENCIA ENTIDAD  
ARQ. SILDIA MECOTT GÓMEZ  
SECRETARÍA DE INFRAESTRUCTURAS Y COMUNICACIONES

# REPORTE DE AVANCE DE GESTIÓN UR 106 - SECRETARÍA DE INFRAESTRUCTURAS Y COMUNICACIONES PRIMER TRIMESTRE 2026



**ALINEACIÓN PED:**

**ESTRATEGIA:** 02-DESARROLLAR ACCIONES DE MEJORA EN INFRAESTRUCTURA Y EQUIPAMIENTO PARA EL DESARROLLO SOSTENIBLE DE LAS LOCALIDADES DEL ESTADO

**LÍNEAS DE ACCIÓN:** 02-CONSTRUIR INFRAESTRUCTURA Y EQUIPAMIENTO PÚBLICO PARA ACTIVIDADES PRODUCTIVAS Y DE SERVICIOS

**UE:** 001-OFCINA DEL SECRETARIO DE INFRAESTRUCTURAS Y COMUNICACIONES

**MATRÍZ DE INDICADORES PARA RESULTADOS:**

**COMPONENTE:** 485-ESTUDIOS, PROYECTOS Y ACCIONES DE INFRAESTRUCTURA Y EQUIPAMIENTO URBANO REALIZADOS

**ACTIVIDAD:** 12848-OBRA DE INFRAESTRUCTURA Y EQUIPAMIENTO CONSTRUIDA PARA ACTIVIDADES PRODUCTIVAS Y DE SERVICIOS

ESTRUCTURA PROGRAMÁTICA										
PROGRAMA		SUBPROGRAMA		PROYECTO			OBRA/ACTIVIDAD			
119-MEJORAMIENTO DE LA INFRAESTRUCTURA Y EL EQUIPAMIENTO PÚBLICO DE CIUDADES Y COMUNIDADES DEL ESTADO		02-ESTUDIOS, PROYECTOS Y ACCIONES DE INFRAESTRUCTURA Y EQUIPAMIENTO URBANO		094-CONSTRUCCIÓN DE OLLA PARA CAPTACIÓN DE AGUA PLUVIAL EN LA LOCALIDAD PAZ Y UNIÓN, MUNICIPIO DE SANTA CATARINA TICUÁ			001-CONSTRUCCIÓN DE OLLA PARA CAPTACIÓN DE AGUA PLUVIAL EN LA LOCALIDAD PAZ Y UNIÓN, MUNICIPIO DE SANTA CATARINA TICUÁ			
POBLACIÓN O ÁREA DE ENFOQUE POTENCIAL	ATRIBUTO DE LA POBLACIÓN O ÁREA DE ENFOQUE:	MUNICIPIO DEL ESTADO DE OAXACA		HOMBRES:		MUJERES:		TOTAL:	570	
PRESUPUESTO ANUAL										
Aprobado	Ampliación	Reducción	Modificado	EJERCIDO T1		EJERCIDO T2		EJERCIDO T3		
0.00	3,934,877.63	0.00	3,934,877.63	3,934,877.63		0.00		0.00		
				TOTAL EJERCIDO AL TRIMESTRE VIGENTE				3,934,877.63		
PRESUPUESTO TRIMESTRAL DE LA ACTIVIDAD										
Aprobado		Modificado		Comprometido		Devengado		Ejercido		
0.00		3,934,877.63		3,934,877.63		3,934,877.63		3,934,877.63		
								% de Ejercido Vs. Modificado		
								100.00		
DATOS DEL INDICADOR										
Nombre: PORCENTAJE DE METROS CUADRADOS DE INFRAESTRUCTURA PÚBLICA CONSTRUIDA				Número de indicador: 1162						
Definición: MIDE LA CANTIDAD DE METROS CUADRADOS DE CONSTRUCCIÓN DE INFRAESTRUCTURA PÚBLICA PARA ACTIVIDADES PRODUCTIVAS Y DE SERVICIOS EN LAS DIFERENTES LOCALIDADES DEL ESTADO										
Método de Cálculo: (METROS CUADRADOS DE INFRAESTRUCTURA PÚBLICA CONSTRUIDOS/METROS CUADRADOS DE INFRAESTRUCTURA PÚBLICA PROGRAMADA A CONSTRUIR)*100										
Tipo	Dimensión		Frecuencia de Medición		Forma de cálculo del indicador		Tipo de Valor		Sentido Esperado	
GESTIÓN	EFICACIA		TRIMESTRAL		PORCENTAJE		FLUJO		ASCENDENTE	
MEDIOS DE VERIFICACIÓN / FUENTE INFORMACIÓN					SUPUESTO					
REPORTE TRIMESTRAL DE PROYECTOS DE INVERSIÓN PÚBLICA AUTORIZADOS, INFORMACIÓN ACTUALIZADA POR LA SUBSECRETARÍA DE PLANEACIÓN Y PROGRAMACIÓN DE OBRA, DISPONIBLE PARA CONSULTA EN EL APARTADO DATOS DE INTERES-INFORMES-MATRIZ DE INDICADORES PARA RESULTADOS 2026-REPORTES PIP, EN LA LIGA: <a href="https://www.oaxaca.gob.mx/sinfra/matriz-de-indicadores-para-resultados/">HTTPS://WWW.OAXACA.GOB.MX/SINFRA/MATRIZ-DE-INDICADORES-PARA-RESULTADOS/</a>					EXISTEN SOLICITUDES Y/O CONVENIOS CON AUTORIDADES E INSTITUCIONES COMPETENTES PARA PROYECTOS FACTIBLES DE INFRAESTRUCTURA Y EQUIPAMIENTO DE ACTIVIDADES PRODUCTIVAS Y DE SERVICIOS. LAS CONDICIONES POLÍTICAS, SOCIALES Y CLIMATOLÓGICAS SON FAVORABLES					
DATOS DE LA META										
Definición de la variable Meta: 1 - MIDE LA CANTIDAD DE METROS CUADRADOS DE CONSTRUCCIÓN DE INFRAESTRUCTURA PÚBLICA PARA ACTIVIDADES PRODUCTIVAS Y DE SERVICIOS EN LAS DIFERENTES LOCALIDADES DEL ESTADO										
Unidad de medida: 15 - METRO CUADRADO										
LÍNEA BASE					VALOR PROGRAMADO ANUAL					
AÑO	2026		VALOR	0.00		AÑO	2026		VALOR	1,716.00
AVANCE TRIMESTRAL OBRA/ACTIVIDAD										
METAS	1er.TRIMESTRE		2o.TRIMESTRE		3er.TRIMESTRE		4o.TRIMESTRE		CUMPLIMIENTO DE METAS	
PROGRAMACIÓN INICIAL	1,716.00	0.00	0.00	0.00	0.00	0.00	0.00	T1+T2+T3+T4	1,716.00	
PROGRAMACIÓN ACTUALIZADA	1,716.00	0.00	0.00	0.00	0.00	0.00	0.00	T1+T2+T3+T4	1,716.00	
METAS ALCANZADAS	1,716.00	0.00	0.00	0.00	0.00	0.00	0.00	T1+T2+T3+T4	1,716.00	
PORCENTAJE ALCANZADO TRIMESTRAL	100.00	0.00	0.00	0.00	0.00	0.00	0.00	PORCENTAJE ALCANZADO ANUAL	100.00	

PORCENTAJE DE CUMPLIMIENTO ALCANZADO EN EL TRIMESTRE: 100.00 %

JEFE ADMINISTRATIVO  
LIC. AMALRY VELASCO MARTÍNEZ  
DIRECTOR ADMINISTRATIVO



TITULAR DE LA DEPENDENCIA/ENTIDAD  
ARQ. SILDIA MECOTT GÓMEZ  
SECRETARÍA DE INFRAESTRUCTURAS Y COMUNICACIONES

# REPORTE DE AVANCE DE GESTIÓN

## UR 106 - SECRETARÍA DE INFRAESTRUCTURAS Y COMUNICACIONES

### PRIMER TRIMESTRE 2026



**ALINEACIÓN PED:**

**ESTRATEGIA:** 02-DESARROLLAR ACCIONES DE MEJORA EN INFRAESTRUCTURA Y EQUIPAMIENTO PARA EL DESARROLLO SOSTENIBLE DE LAS LOCALIDADES DEL ESTADO

**LÍNEAS DE ACCIÓN:** 02-CONSTRUIR INFRAESTRUCTURA Y EQUIPAMIENTO PÚBLICO PARA ACTIVIDADES PRODUCTIVAS Y DE SERVICIOS

**UE:** 001-OFICINA DEL SECRETARIO DE INFRAESTRUCTURAS Y COMUNICACIONES

**MATRIZ DE INDICADORES PARA RESULTADOS:**

**COMPONENTE:** 495-ESTUDIOS, PROYECTOS Y ACCIONES DE INFRAESTRUCTURA Y EQUIPAMIENTO URBANO REALIZADOS

**ACTIVIDAD:** 13055-OBRA DE EQUIPAMIENTO URBANO CONSTRUIDA

ESTRUCTURA PROGRAMATICA										
PROGRAMA		SUBPROGRAMA		PROYECTO			OBRA/ACTIVIDAD			
119-MEJORAMIENTO DE LA INFRAESTRUCTURA Y EL EQUIPAMIENTO PÚBLICO DE CIUDADES Y COMUNIDADES DEL ESTADO		02-ESTUDIOS, PROYECTOS Y ACCIONES DE INFRAESTRUCTURA Y EQUIPAMIENTO URBANO		093-CONSTRUCCIÓN DE TECHADO DE CANCHA DE USOS MÚLTIPLES (SECTOR 1) EN LA LOCALIDAD DE TANIVET (CENTRO PENITENCIARIO FEMENIL), MUNICIPIO DE TLACOLULA DE MATAMOROS			001-CONSTRUCCIÓN DE TECHADO DE CANCHA DE USOS MÚLTIPLES (SECTOR 1) EN LA LOCALIDAD DE TANIVET (CENTRO PENITENCIARIO FEMENIL), MUNICIPIO DE TLACOLULA DE MATAMOROS			
Población o Área de Enfoque Potencial	Atributo de la Población o Área de Enfoque:	Municipio del Estado de Oaxaca		Hombres:		Mujeres:		TOTAL:	570	
PRESUPUESTO ANUAL										
Aprobado	Ampliación	Reducción	Modificado	EJERCIDO T1		EJERCIDO T2		EJERCIDO T3		
0.00	3,272,668.28	0.00	3,272,668.28	3,272,668.28		0.00		0.00		
				TOTAL EJERCIDO AL TRIMESTRE VIGENTE				3,272,668.28		
PRESUPUESTO TRIMESTRAL DE LA ACTIVIDAD										
Aprobado		Modificado		Comprometido		Devengado		Ejercido		
0.00		3,272,668.28		3,272,668.28		3,272,668.28		3,272,668.28		
% de Ejercido Vs. Modificado										
100.00										
DATOS DEL INDICADOR										
Nombre : PORCENTAJE DE METROS CUADRADOS DE ESPACIOS DEPORTIVOS CONSTRUIDOS				Número de indicador :		2147				
Definición : MIDE LA CANTIDAD DE METROS CUADRADOS DE ESPACIOS DEPORTIVOS CONSTRUIDOS PARA LAS ACTIVIDADES DEPORTIVAS										
Método de Cálculo : (METROS CUADRADOS DE ESPACIOS DEPORTIVOS CONSTRUIDOS/METROS CUADRADOS DE ESPACIOS DEPORTIVOS PROGRAMADOS)*100										
Tipo	Dimensión		Frecuencia de Medición		Forma de cálculo del indicador		Tipo de Valor		Sentido Esperado	
GESTIÓN	EFICACIA		TRIMESTRAL		PORCENTAJE		FLUJO		ASCENDENTE	
MEDIOS DE VERIFICACIÓN / FUENTE INFORMACIÓN					SUPUESTO					
REPORTE TRIMESTRAL DE PROYECTOS DE INVERSIÓN PÚBLICA AUTORIZADOS, INFORMACIÓN ACTUALIZADA POR LA SUBSECRETARÍA DE PLANEACIÓN Y PROGRAMACIÓN DE OBRA, DISPONIBLE PARA CONSULTA EN EL APARTADO DATOS DE INTERES-INFORMES-MATRIZ DE INDICADORES PARA RESULTADOS 2026-REPORTES PIP, EN LA LIGA: <a href="https://www.oaxaca.gob.mx/sinfra/matriz-de-indicadores-para-resultados/">HTTPS://WWW.OAXACA.GOB.MX/SINFRA/MATRIZ-DE-INDICADORES-PARA-RESULTADOS/</a>					EXISTEN PROYECTOS FACTIBLES EN SENTIDO TÉCNICO, AMBIENTAL, SOCIAL, JURÍDICO Y ECONÓMICO DE OBRAS DE EQUIPAMIENTO URBANO. LAS CONDICIONES POLÍTICAS, SOCIALES Y CLIMATOLÓGICAS SON FAVORABLES					
DATOS DE LA META										
Definición de la variable Meta: 1 - MIDE LA CANTIDAD DE METROS CUADRADOS DE ESPACIOS DEPORTIVOS CONSTRUIDOS PARA LAS ACTIVIDADES DEPORTIVAS										
Unidad de medida: 15 - METRO CUADRADO										
LÍNEA BASE					VALOR PROGRAMADO ANUAL					
AÑO	2026		VALOR	0.00		AÑO	2026		VALOR	566.56
AVANCE TRIMESTRAL OBRA/ACTIVIDAD										
METAS	1er.TRIMESTRE		2o.TRIMESTRE		3er.TRIMESTRE		4o.TRIMESTRE		CUMPLIMIENTO DE METAS	
PROGRAMACIÓN INICIAL	566.56	0.00	0.00	0.00	0.00	0.00	T1+T2+T3+T4	566.56		
PROGRAMACIÓN ACTUALIZADA	566.56	0.00	0.00	0.00	0.00	0.00	T1+T2+T3+T4	566.56		
METAS ALCANZADAS	566.56	0.00	0.00	0.00	0.00	0.00	T1+T2+T3+T4	566.56		
PORCENTAJE ALCANZADO TRIMESTRAL	100.00	0.00	0.00	0.00	0.00	0.00	PORCENTAJE ALCANZADO ANUAL	100.00		

PORCENTAJE DE CUMPLIMIENTO ALCANZADO EN EL TRIMESTRE: 100.00 %

JEFE ADMINISTRATIVO  
LIC. AMAURY VELASCO MARTÍNEZ  
DIRECTOR ADMINISTRATIVO



TITULAR DE LA DEPENDENCIA/ENTIDAD  
ARQ. SILDIA MECOTT GÓMEZ  
SECRETARÍA DE INFRAESTRUCTURAS Y COMUNICACIONES

# REPORTE DE AVANCE DE GESTIÓN

## UR 106 - SECRETARÍA DE INFRAESTRUCTURAS Y COMUNICACIONES

### PRIMER TRIMESTRE 2026




UE: 001-OFCINA DEL SECRETARIO DE INFRAESTRUCTURAS Y COMUNICACIONES

ESTRUCTURA PROGRAMATICA									
PROGRAMA		SUBPROGRAMA		PROYECTO			OBRA/ACTIVIDAD		
119-MEJORAMIENTO DE LA INFRAESTRUCTURA Y EL EQUIPAMIENTO PÚBLICO DE CIUDADES Y COMUNIDADES DEL ESTADO		02-ESTUDIOS, PROYECTOS Y ACCIONES DE INFRAESTRUCTURA Y EQUIPAMIENTO URBANO		092-CONSTRUCCION DE TECHADO EN CANCHA MUNICIPAL DE USOS MULTIPLES EN LA LOCALIDAD DE SAN PEDRO JALTEPETONGO, MUNICIPIO DE SAN PEDRO JALTEPETONGO			001-CONSTRUCCION DE TECHADO EN CANCHA MUNICIPAL DE USOS MULTIPLES EN LA LOCALIDAD DE SAN PEDRO JALTEPETONGO, MUNICIPIO DE SAN PEDRO JALTEPETONGO		
POBLACIÓN O ÁREA DE ENFOQUE POTENCIAL		ATRIBUTO DE LA POBLACIÓN O ÁREA DE ENFOQUE:		MUNICIPIO DEL ESTADO DE OAXACA		HOMBRES:	MUJERES:	TOTAL:	570
PRESUPUESTO ANUAL									
Aprobado	Ampliación	Reducción	Modificado	EJERCIDO T1		EJERCIDO T2		EJERCIDO T3	EJERCIDO T4
0.00	3,088,175.14	0.00	3,088,175.14	3,088,175.14		0.00		0.00	0.00
				TOTAL EJERCIDO AL TRIMESTRE VIGENTE				3,088,175.14	
PRESUPUESTO TRIMESTRAL DE LA ACTIVIDAD									
Aprobado		Modificado		Comprometido		Devengado		Ejercido	% de Ejercido Vs. Modificado
0.00		3,088,175.14		3,088,175.14		3,088,175.14		3,088,175.14	100.00
DATOS DEL INDICADOR									
Nombre :				PORCENTAJE DE METROS CUADRADOS DE ESPACIOS DEPORTIVOS CONSTRUIDOS			Número de Indicador :		2147
Definición : MIDE LA CANTIDAD DE METROS CUADRADOS DE ESPACIOS DEPORTIVOS CONSTRUIDOS PARA LAS ACTIVIDADES DEPORTIVAS									
Método de Cálculo : (METROS CUADRADOS DE ESPACIOS DEPORTIVOS CONSTRUIDOS/METROS CUADRADOS DE ESPACIOS DEPORTIVOS PROGRAMADOS)*100									
Tipo	Dimensión		Frecuencia de Medición		Forma de cálculo del indicador		Tipo de Valor		Sentido Esperado
GESTIÓN	EFICACIA		TRIMESTRAL		PORCENTAJE		FLUJO		ASCENDENTE
MEDIOS DE VERIFICACIÓN / FUENTE INFORMACIÓN					SUPUESTO				
REPORTE TRIMESTRAL DE PROYECTOS DE INVERSIÓN PÚBLICA AUTORIZADOS, INFORMACIÓN ACTUALIZADA POR LA SUBSECRETARÍA DE PLANEACIÓN Y PROGRAMACIÓN DE OBRA, DISPONIBLE PARA CONSULTA EN EL APARTADO DATOS DE INTERES-INFORMES-MATRIZ DE INDICADORES PARA RESULTADOS 2026-REPORTES PIP, EN LA LIGA: <a href="https://www.oaxaca.gob.mx/sinfra/matriz-de-indicadores-para-resultados/">HTTPS://WWW.OAXACA.GOB.MX/SINFRA/MATRIZ-DE-INDICADORES-PARA-RESULTADOS/</a>					EXISTEN PROYECTOS FACTIBLES EN SENTIDO TÉCNICO, AMBIENTAL, SOCIAL, JURÍDICO Y ECONÓMICO DE OBRAS DE EQUIPAMIENTO URBANO. LAS CONDICIONES POLÍTICAS, SOCIALES Y CLIMATOLÓGICAS SON FAVORABLES				
DATOS DE LA META									
Definición de la variable Meta: 1 - MIDE LA CANTIDAD DE METROS CUADRADOS DE ESPACIOS DEPORTIVOS CONSTRUIDOS PARA LAS ACTIVIDADES DEPORTIVAS									
Unidad de medida: 15 - METRO CUADRADO									
LÍNEA BASE				VALOR PROGRAMADO ANUAL					
AÑO	2026	VALOR		0.00		AÑO	2026	VALOR	660.74
AVANCE TRIMESTRAL OBRA/ACTIVIDAD									
METAS	1er.TRIMESTRE		2o.TRIMESTRE		3er.TRIMESTRE		4o.TRIMESTRE		CUMPLIMIENTO DE METAS
PROGRAMACIÓN INICIAL	660.74	0.00	0.00	0.00	0.00	0.00	0.00	T1+T2+T3+T4	660.74
PROGRAMACIÓN ACTUALIZADA	660.74	0.00	0.00	0.00	0.00	0.00	0.00	T1+T2+T3+T4	660.74
METAS ALCANZADAS	660.74	0.00	0.00	0.00	0.00	0.00	0.00	T1+T2+T3+T4	660.74
PORCENTAJE ALCANZADO TRIMESTRAL	100.00	0.00	0.00	0.00	0.00	0.00	0.00	PORCENTAJE ALCANZADO ANUAL	100.00

PORCENTAJE DE CUMPLIMIENTO ALCANZADO EN EL TRIMESTRE: 100.00 %

  
 JEFE ADMINISTRATIVO  
 LIC. AMAURY VELASCO MARTÍNEZ  
 DIRECTOR ADMINISTRATIVO



  
 TITULAR DE LA DEPENDENCIA  
 ARQ. SILDIA MECOTT GÓMEZ  
 SECRETARIA DE INFRAESTRUCTURAS Y COMUNICACIONES

# REPORTE DE AVANCE DE GESTIÓN

## UR 106 - SECRETARÍA DE INFRAESTRUCTURAS Y COMUNICACIONES

### PRIMER TRIMESTRE 2026



UE: 001-OFICINA DEL SECRETARIO DE INFRAESTRUCTURAS Y COMUNICACIONES

ESTRUCTURA PROGRAMATICA							
PROGRAMA		SUBPROGRAMA		PROYECTO		OBRA/ACTIVIDAD	
119-MEJORAMIENTO DE LA INFRAESTRUCTURA Y EL EQUIPAMIENTO PÚBLICO DE CIUDADES Y COMUNIDADES DEL ESTADO		02-ESTUDIOS, PROYECTOS Y ACCIONES DE INFRAESTRUCTURA Y EQUIPAMIENTO URBANO		091-CONSTRUCCIÓN DE TECHADO EN ESPACIO PÚBLICO MULTIDEPORTIVO, EN LA LOCALIDAD DE RÍO HUMO, MUNICIPIO DE SANTIAGO JUXTLAHUACA		001-CONSTRUCCIÓN DE TECHADO EN ESPACIO PÚBLICO MULTIDEPORTIVO, EN LA LOCALIDAD DE RÍO HUMO, MUNICIPIO DE SANTIAGO JUXTLAHUACA	
POBLACIÓN O ÁREA DE ENFOQUE POTENCIAL		ATRIBUTO DE LA POBLACIÓN O ÁREA DE ENFOQUE:		MUNICIPIO DEL ESTADO DE OAXACA		HOMBRES: MUJERES: TOTAL: 570	
PRESUPUESTO ANUAL							
Aprobado	Ampliación	Reducción	Modificado	EJERCIDO T1	EJERCIDO T2	EJERCIDO T3	EJERCIDO T4
0.00	605,655.45	0.00	605,655.45	605,655.45	0.00	0.00	0.00
				TOTAL EJERCIDO AL TRIMESTRE VIGENTE 605,655.45			
PRESUPUESTO TRIMESTRAL DE LA ACTIVIDAD							
Aprobado		Modificado		Comprometido		Ejercido	% de Ejercido Vs. Modificado
0.00		605,655.45		605,655.45		605,655.45	100.00
DATOS DEL INDICADOR							
Nombre : PORCENTAJE DE METROS CUADRADOS DE ESPACIOS DEPORTIVOS CONSTRUIDOS				Número de indicador : 2147			
Definición : MIDE LA CANTIDAD DE METROS CUADRADOS DE ESPACIOS DEPORTIVOS CONSTRUIDOS PARA LAS ACTIVIDADES DEPORTIVAS							
Método de Cálculo : (METROS CUADRADOS DE ESPACIOS DEPORTIVOS CONSTRUIDOS/METROS CUADRADOS DE ESPACIOS DEPORTIVOS PROGRAMADOS)*100							
Tipo		Dimensión		Frecuencia de Medición		Forma de cálculo del Indicador	Tipo de Valor
GESTIÓN		EFICACIA		TRIMESTRAL		PORCENTAJE	FLUJO
MEDIOS DE VERIFICACIÓN / FUENTE INFORMACIÓN				SUPUESTO			
REPORTE TRIMESTRAL DE PROYECTOS DE INVERSIÓN PÚBLICA AUTORIZADOS, INFORMACIÓN ACTUALIZADA POR LA SUBSECRETARÍA DE PLANEACIÓN Y PROGRAMACIÓN DE OBRA, DISPONIBLE PARA CONSULTA EN EL APARTADO DATOS DE INTERES-INFORMES-MATRIZ DE INDICADORES PARA RESULTADOS 2026-REPORTES PIP, EN LA LIGA: <a href="https://www.oaxaca.gob.mx/sinfra/matriz-de-indicadores-para-resultados/">HTTPS://WWW.OAXACA.GOB.MX/SINFRA/MATRIZ-DE-INDICADORES-PARA-RESULTADOS/</a>				EXISTEN PROYECTOS FACTIBLES EN SENTIDO TÉCNICO, AMBIENTAL, SOCIAL, JURÍDICO Y ECONÓMICO DE OBRAS DE EQUIPAMIENTO URBANO. LAS CONDICIONES POLÍTICAS, SOCIALES Y CLIMATOLÓGICAS SON FAVORABLES			
DATOS DE LA META							
Definición de la variable Meta: 1 - MIDE LA CANTIDAD DE METROS CUADRADOS DE ESPACIOS DEPORTIVOS CONSTRUIDOS PARA LAS ACTIVIDADES DEPORTIVAS							
Unidad de medida: 15 - METRO CUADRADO							
LÍNEA BASE				VALOR PROGRAMADO ANUAL			
AÑO	2026	VALOR	0.00	AÑO	2026	VALOR	181.20
AVANCE TRIMESTRAL OBRA/ACTIVIDAD							
METAS	1er.TRIMESTRE	2o.TRIMESTRE	3er.TRIMESTRE	4o.TRIMESTRE	CUMPLIMIENTO DE METAS		
PROGRAMACIÓN INICIAL	181.20	0.00	0.00	0.00	T1+T2+T3+T4		181.20
PROGRAMACIÓN ACTUALIZADA	181.20	0.00	0.00	0.00	T1+T2+T3+T4		181.20
METAS ALCANZADAS	181.20	0.00	0.00	0.00	T1+T2+T3+T4		181.20
PORCENTAJE ALCANZADO TRIMESTRAL	100.00	0.00	0.00	0.00	PORCENTAJE ALCANZADO ANUAL		100.00

PORCENTAJE DE CUMPLIMIENTO ALCANZADO EN EL TRIMESTRE: 100.00 %

  
 JEFE ADMINISTRATIVO  
 LIC. AMAURY VELASCO MARTÍNEZ  
 DIRECTOR ADMINISTRATIVO



  
 TITULAR DE LA DEPENDENCIA/ENTIDAD  
 ARO. SILDIA MECOTT GÓMEZ  
 SECRETARÍA DE INFRAESTRUCTURAS Y COMUNICACIONES


# REPORTE DE AVANCE DE GESTIÓN UR 106 - SECRETARÍA DE INFRAESTRUCTURAS Y COMUNICACIONES PRIMER TRIMESTRE 2026



UE: 001-OFCINA DEL SECRETARIO DE INFRAESTRUCTURAS Y COMUNICACIONES

ESTRUCTURA PROGRAMATICA							
PROGRAMA		SUBPROGRAMA		PROYECTO		OBRA/ACTIVIDAD	
119-MEJORAMIENTO DE LA INFRAESTRUCTURA Y EL EQUIPAMIENTO PÚBLICO DE CIUDADES Y COMUNIDADES DEL ESTADO		02-ESTUDIOS, PROYECTOS Y ACCIONES DE INFRAESTRUCTURA Y EQUIPAMIENTO URBANO		090-CONSTRUCCIÓN DE TECHADO EN BIENES PÚBLICOS EN LA LOCALIDAD LA SABANA, MUNICIPIO DE SANTIAGO JUXTLAHUACA		001-CONSTRUCCION DE TECHADO EN BIENES PUBLICOS EN LA LOCALIDAD LA SABANA, MUNICIPIO DE SANTIAGO JUXTLAHUACA	
POBLACIÓN O ÁREA DE ENFOQUE POTENCIAL	ATRIBUTO DE LA POBLACIÓN O ÁREA DE ENFOQUE:	MUNICIPIO DEL ESTADO DE OAXACA		HOMBRES:		MUJERES:	TOTAL: 570
PRESUPUESTO ANUAL							
Aprobado	Ampliación	Reducción	Modificado	EJERCIDO T1	EJERCIDO T2	EJERCIDO T3	EJERCIDO T4
0.00	580,748.19	0.00	580,748.19	580,748.19	0.00	0.00	0.00
				TOTAL EJERCIDO AL TRIMESTRE VIGENTE		580,748.19	
PRESUPUESTO TRIMESTRAL DE LA ACTIVIDAD							
Aprobado		Modificado	Comprometido	Devengado	Ejercido	% de Ejercido Vs. Modificado	
0.00		580,748.19	580,748.19	580,748.19	580,748.19	100.00	
DATOS DEL INDICADOR							
Nombre :	PORCENTAJE DE METROS CUADRADOS DE INFRAESTRUCTURA PÚBLICA CONSTRUIDA			Número de indicador :	3326		
Definición :	MIDE LA CANTIDAD DE METROS CUADRADOS DE CONSTRUCCIÓN DE INFRAESTRUCTURA DE EQUIPAMIENTO URBANO						
Método de Cálculo :	(METROS CUADRADOS DE INFRAESTRUCTURA PÚBLICA CONSTRUIDA/METROS CUADRADOS DE INFRAESTRUCTURA PÚBLICA PROGRAMADA A CONSTRUIR)*100						
Tipo	Dimensión	Frecuencia de Medición	Forma de cálculo del indicador	Tipo de Valor	Sentido Esperado		
GESTIÓN	EFICACIA	TRIMESTRAL	PORCENTAJE	FLUJO	ASCENDENTE		
MEDIOS DE VERIFICACIÓN / FUENTE INFORMACIÓN				SUPUESTO			
REPORTE TRIMESTRAL DE PROYECTOS DE INVERSIÓN PÚBLICA AUTORIZADOS, INFORMACIÓN ACTUALIZADA POR LA SUBSECRETARÍA DE PLANEACIÓN Y PROGRAMACIÓN DE OBRA. DISPONIBLE PARA CONSULTA EN EL APARTADO DATOS DE INTERES-INFORMES-MATRIZ DE INDICADORES PARA RESULTADOS 2026-REPORTES PIP, EN LA LIGA: <a href="https://www.oaxaca.gob.mx/sinfra/matriz-de-indicadores-para-resultados/">HTTPS://WWW.OAXACA.GOB.MX/SINFRA/MATRIZ-DE-INDICADORES-PARA-RESULTADOS/</a>				EXISTEN PROYECTOS FACTIBLES EN SENTIDO TÉCNICO, AMBIENTAL, SOCIAL, JURÍDICO Y ECONÓMICO DE OBRAS DE EQUIPAMIENTO URBANO. LAS CONDICIONES POLÍTICAS, SOCIALES Y CLIMATOLÓGICAS SON FAVORABLES			
DATOS DE LA META							
Definición de la variable Meta:	1 - MIDE LA CANTIDAD DE METROS CUADRADOS DE CONSTRUCCIÓN DE INFRAESTRUCTURA DE EQUIPAMIENTO URBANO						
Unidad de medida:	15 - METRO CUADRADO						
LÍNEA BASE				VALOR PROGRAMADO ANUAL			
AÑO	2026	VALOR	0.00	AÑO	2026	VALOR	259.95
AVANCE TRIMESTRAL OBRA/ACTIVIDAD							
METAS	1er.TRIMESTRE	2o.TRIMESTRE	3er.TRIMESTRE	4o.TRIMESTRE	CUMPLIMIENTO DE METAS		
PROGRAMACIÓN INICIAL	259.95	0.00	0.00	0.00	T1+T2+T3+T4		259.95
PROGRAMACIÓN ACTUALIZADA	259.95	0.00	0.00	0.00	T1+T2+T3+T4		259.95
METAS ALCANZADAS	259.95	0.00	0.00	0.00	T1+T2+T3+T4		259.95
PORCENTAJE ALCANZADO TRIMESTRAL	100.00	0.00	0.00	0.00	PORCENTAJE ALCANZADO ANUAL		100.00

PORCENTAJE DE CUMPLIMIENTO ALCANZADO EN EL TRIMESTRE: 100.00 %

  
 JEFE ADMINISTRATIVO  
 LIC. AMADOR VELASCO MARTÍNEZ  
 DIRECTOR ADMINISTRATIVO



  
 TITULAR DE LA DEPENDENCIA/ENTIDAD  
 ARQ. SILDIA MECOTT GÓMEZ  
 SECRETARIA DE INFRAESTRUCTURAS Y COMUNICACIONES

# REPORTE DE AVANCE DE GESTIÓN

## UR 106 - SECRETARÍA DE INFRAESTRUCTURAS Y COMUNICACIONES

### PRIMER TRIMESTRE 2026



Gobierno del Estado

ALINEACIÓN PED:

ESTRATEGIA: 02-DESARROLLAR ACCIONES DE MEJORA EN INFRAESTRUCTURA Y EQUIPAMIENTO PARA EL DESARROLLO SOSTENIBLE DE LAS LOCALIDADES DEL ESTADO

LÍNEAS DE ACCIÓN: 02-CONSTRUIR INFRAESTRUCTURA Y EQUIPAMIENTO PÚBLICO PARA ACTIVIDADES PRODUCTIVAS Y DE SERVICIOS

UE: 001-OFCINA DEL SECRETARIO DE INFRAESTRUCTURAS Y COMUNICACIONES

MATRÍZ DE INDICADORES PARA RESULTADOS:

COMPONENTE: 495-ESTUDIOS, PROYECTOS Y ACCIONES DE INFRAESTRUCTURA Y EQUIPAMIENTO URBANO REALIZADOS  
ACTIVIDAD: 13070-OBRA DE INFRAESTRUCTURA URBANA CONSTRUIDA

PROGRAMA		SUBPROGRAMA		PROYECTO		OBRA/ACTIVIDAD	
119-MEJORAMIENTO DE LA INFRAESTRUCTURA Y EL EQUIPAMIENTO PÚBLICO DE CIUDADES Y COMUNIDADES DEL ESTADO		02-ESTUDIOS, PROYECTOS Y ACCIONES DE INFRAESTRUCTURA Y EQUIPAMIENTO URBANO		089-CONSTRUCCIÓN DE MURO DE CONTENCIÓN EN CALLE SIN NOMBRE EN LA LOCALIDAD DE RIO LAGARTO, MUNICIPIO DE SANTIAGO JUXTLAHUACA,		001-CONSTRUCCIÓN DE MURO DE CONTENCIÓN EN CALLE SIN NOMBRE EN LA LOCALIDAD DE RIO LAGARTO, MUNICIPIO DE SANTIAGO JUXTLAHUACA,	
POBLACIÓN O ÁREA DE ENFOQUE POTENCIAL	ATRIBUTO DE LA POBLACIÓN O ÁREA DE ENFOQUE:	MUNICIPIO DEL ESTADO DE OAXACA		HOMBRES:	MUJERES:	TOTAL:	570

PRESUPUESTO ANUAL							
Aprobado	Ampliación	Reducción	Modificado	EJERCIDO T1	EJERCIDO T2	EJERCIDO T3	EJERCIDO T4
0.00	161,698.96	0.01	161,698.95	161,698.95	0.00	0.00	0.00
				TOTAL EJERCIDO AL TRIMESTRE VIGENTE			
				161,698.95			

PRESUPUESTO TRIMESTRAL DE LA ACTIVIDAD							
Aprobado	Modificado	Comprometido	Devengado	Ejercido	% de Ejercido Vs. Modificado		
0.00	161,698.95	161,698.95	161,698.95	161,698.95	100.00		

DATOS DEL INDICADOR							
Nombre: PORCENTAJE DE METROS CÚBICOS DE MUROS DE CONTENCIÓN CONSTRUIDOS				Número de indicador: 2863			
Definición: MIDE LA CANTIDAD DE METROS CÚBICOS DE MUROS DE CONTENCIÓN QUE SE CONSTRUYEN PARA DAR ESTABILIDAD EN CALLES Y PREDIOS EN LOS CUALES EXISTEN EDIFICACIONES CON RIESGOS DE DESLAVES O DERRUMBES EN EL TERRENO							
Método de Cálculo: (METROS CÚBICOS DE MUROS DE CONTENCIÓN CONSTRUIDOS/METROS CÚBICOS DE MUROS DE CONTENCIÓN PROGRAMADOS A CONSTRUIR)* 100							
Tipo	Dimensión	Frecuencia de Medición	Forma de cálculo del indicador	Tipo de Valor	Sentido Esperado		
GESTIÓN	EFICACIA	TRIMESTRAL	PORCENTAJE	FLUJO	ASCENDENTE		
MEDIOS DE VERIFICACIÓN / FUENTE INFORMACIÓN				SUPUESTO			
REPORTE TRIMESTRAL DE PROYECTOS DE INVERSIÓN PÚBLICA AUTORIZADOS, INFORMACIÓN ACTUALIZADA POR LA SUBSECRETARÍA DE PLANEACIÓN Y PROGRAMACIÓN DE OBRA, DISPONIBLE PARA CONSULTA EN EL APARTADO DATOS DE INTERES-INFORMES-MATRIZ DE INDICADORES PARA RESULTADOS 2026-REPORTES PIP, EN LA LIGA: <a href="https://www.oaxaca.gob.mx/sinfra/matriz-de-indicadores-para-resultados/">HTTPS://WWW.OAXACA.GOB.MX/SINFRA/MATRIZ-DE-INDICADORES-PARA-RESULTADOS/</a>				EXISTEN PROYECTOS FACTIBLES EN SENTIDO TÉCNICO, AMBIENTAL, SOCIAL, JURÍDICO Y ECONÓMICO DE OBRAS DE INFRAESTRUCTURA URBANA; LAS CONDICIONES POLITICAS, SOCIALES Y CLIMATOLOGICAS SON FAVORABLES			

DATOS DE LA META							
Definición de la variable Meta: 1 - MIDE LA CANTIDAD DE METROS CUBICOS DE MUROS DE CONTENCIÓN QUE SE CONSTRUYEN PARA DAR ESTABILIDAD EN CALLES Y PREDIOS EN LOS CUALES EXISTEN EDIFICACIONES CON RIESGOS DE DESLAVES O DERRUMBES EN EL TERRENO							
Unidad de medida: 23 - METRO CÚBICO							


LÍNEA BASE				VALOR PROGRAMADO ANUAL			
AÑO	2026	VALOR	0.00	AÑO	2026	VALOR	0.00

AVANCE TRIMESTRAL OBRA/ACTIVIDAD							
METAS	1er.TRIMESTRE	2o.TRIMESTRE	3er.TRIMESTRE	4o.TRIMESTRE	CUMPLIMIENTO DE METAS		
PROGRAMACIÓN INICIAL	0.00	0.00	0.00	0.00	T1+T2+T3+T4		0.00
PROGRAMACIÓN ACTUALIZADA	0.00	0.00	0.00	0.00	T1+T2+T3+T4		0.00
METAS ALCANZADAS	0.00	0.00	0.00	0.00	T1+T2+T3+T4		0.00
PORCENTAJE ALCANZADO TRIMESTRAL	0.00	0.00	0.00	0.00	PORCENTAJE ALCANZADO ANUAL		0.00

PORCENTAJE DE CUMPLIMIENTO ALCANZADO EN EL TRIMESTRE: 0%

  
**JEFE ADMINISTRATIVO**  
 LIC. AMAURY VELASCO MARTÍNEZ  
 DIRECTOR ADMINISTRATIVO



  
**TITULAR DE LA DEPENDENCIA/ENTIDAD**  
 ARQ. SILDIA MECOTY GÓMEZ  
 SECRETARÍA DE INFRAESTRUCTURAS Y COMUNICACIONES

# REPORTE DE AVANCE DE GESTIÓN

## UR 106 - SECRETARÍA DE INFRAESTRUCTURAS Y COMUNICACIONES

### PRIMER TRIMESTRE 2026



**ALINEACIÓN PED:**

**ESTRATEGIA:** 02-DESARROLLAR ACCIONES DE MEJORA EN INFRAESTRUCTURA Y EQUIPAMIENTO PARA EL DESARROLLO SOSTENIBLE DE LAS LOCALIDADES DEL ESTADO

**LÍNEAS DE ACCIÓN:** 02-CONSTRUIR INFRAESTRUCTURA Y EQUIPAMIENTO PÚBLICO PARA ACTIVIDADES PRODUCTIVAS Y DE SERVICIOS

**UE:** 001-OFICINA DEL SECRETARIO DE INFRAESTRUCTURAS Y COMUNICACIONES

**MATRIZ DE INDICADORES PARA RESULTADOS:**

**COMPONENTE:** 495-ESTUDIOS, PROYECTOS Y ACCIONES DE INFRAESTRUCTURA Y EQUIPAMIENTO URBANO REALIZADOS

**ACTIVIDAD:** 13073-OBRA DE INFRAESTRUCTURA URBANA REHABILITADA

ESTRUCTURA PROGRAMATICA										
PROGRAMA		SUBPROGRAMA		PROYECTO			OBRA/ACTIVIDAD			
119-MEJORAMIENTO DE LA INFRAESTRUCTURA Y EL EQUIPAMIENTO PÚBLICO DE CIUDADES Y COMUNIDADES DEL ESTADO		02-ESTUDIOS, PROYECTOS Y ACCIONES DE INFRAESTRUCTURA Y EQUIPAMIENTO URBANO		088-REHABILITACIÓN DE PAVIMENTO CON CONCRETO HIDRÁULICO EN LA CALZADA VALERIO TRUJANO, DEL KM. 0+000.00 AL KM. 0+875.84, EN LA LOCALIDAD DE OAXACA DE JUÁREZ, MUNICIPIO DE OAXACA DE JUÁREZ			001-REHABILITACIÓN DE PAVIMENTO CON CONCRETO HIDRÁULICO EN LA CALZADA VALERIO TRUJANO, DEL KM. 0+000.00 AL KM. 0+875.84, EN LA LOCALIDAD DE OAXACA DE JUÁREZ, MUNICIPIO DE OAXACA DE JUÁREZ			
POBLACIÓN O ÁREA DE ENFOQUE POTENCIAL	ATRIBUTO DE LA POBLACIÓN O ÁREA DE ENFOQUE:	MUNICIPIO DEL ESTADO DE OAXACA		HOMBRES:		MUJERES:		TOTAL:	570	
PRESUPUESTO ANUAL										
Aprobado	Ampliación	Reducción	Modificado	EJERCIDO T1		EJERCIDO T2		EJERCIDO T3	EJERCIDO T4	
0.00	6,637,600.14	0.00	6,637,600.14	6,637,600.14		0.00		0.00	0.00	
				TOTAL EJERCIDO AL TRIMESTRE VIGENTE				6,637,600.14		
PRESUPUESTO TRIMESTRAL DE LA ACTIVIDAD										
Aprobado		Modificado		Comprometido		Devengado		Ejercido	% de Ejercido Vs. Modificado	
0.00		6,637,600.14		6,637,600.14		6,637,600.14		6,637,600.14	100.00	
DATOS DEL INDICADOR										
Nombre : PORCENTAJE DE METROS CUADRADOS DE CALLE REHABILITADOS				Número de Indicador :		1185				
Definición : MIDE LA CANTIDAD DE METROS CUADRADOS DE CALLES QUE SE REHABILITAN PARA MEJORAR LA MOVILIDAD DE LAS PERSONAS										
Método de Cálculo : (METROS CUADRADOS DE CALLE REHABILITADOS/METROS CUADRADOS DE CALLE PROGRAMADOS A REHABILITAR)*100										
Tipo	Dimensión		Frecuencia de Medición		Forma de cálculo del indicador		Tipo de Valor	Sentido Esperado		
GESTIÓN	EFICACIA		TRIMESTRAL		PORCENTAJE		FLUJO	ASCENDENTE		
MEDIOS DE VERIFICACIÓN / FUENTE INFORMACIÓN					SUPUESTO					
REPORTE TRIMESTRAL DE PROYECTOS DE INVERSIÓN PÚBLICA AUTORIZADOS, INFORMACIÓN ACTUALIZADA POR LA SUBSECRETARÍA DE PLANEACIÓN Y PROGRAMACIÓN DE OBRA, DISPONIBLE PARA CONSULTA EN EL APARTADO DATOS DE INTERES-INFORMES-MATRIZ DE INDICADORES PARA RESULTADOS 2026-REPORTES PIP, EN LA LIGA: <a href="https://www.oaxaca.gob.mx/sinfra/matriz-de-indicadores-para-resultados/">HTTPS://WWW.OAXACA.GOB.MX/SINFRA/MATRIZ-DE-INDICADORES-PARA-RESULTADOS/</a>					EXISTEN PROYECTOS FACTIBLES EN SENTIDO TÉCNICO, AMBIENTAL, SOCIAL, JURÍDICO Y ECONÓMICO DE OBRAS DE INFRAESTRUCTURA URBANA. LAS CONDICIONES POLITICAS, SOCIALES Y CLIMATOLÓGICAS SON FAVORABLES					
DATOS DE LA META										
Definición de la variable Meta: 1 - MIDE LA CANTIDAD DE METROS CUADRADOS DE CALLES QUE SE REHABILITAN PARA MEJORAR LA MOVILIDAD DE LAS PERSONAS										
Unidad de medida: 15 - METRO CUADRADO										
LÍNEA BASE					VALOR PROGRAMADO ANUAL					
AÑO	2026		VALOR		0.00	AÑO	2026		VALOR	0.00
AVANCE TRIMESTRAL OBRA/ACTIVIDAD										
METAS	1er.TRIMESTRE		2o.TRIMESTRE		3er.TRIMESTRE		4o.TRIMESTRE		CUMPLIMIENTO DE METAS	
PROGRAMACIÓN INICIAL	0.00	0.00	0.00	0.00	0.00	0.00	0.00	T1+T2+T3+T4	0.00	
PROGRAMACIÓN ACTUALIZADA	0.00	0.00	0.00	0.00	0.00	0.00	0.00	T1+T2+T3+T4	0.00	
METAS ALCANZADAS	0.00	0.00	0.00	0.00	0.00	0.00	0.00	T1+T2+T3+T4	0.00	
PORCENTAJE ALCANZADO TRIMESTRAL	0.00	0.00	0.00	0.00	0.00	0.00	0.00	PORCENTAJE ALCANZADO ANUAL	0.00	

PORCENTAJE DE CUMPLIMIENTO ALCANZADO EN EL TRIMESTRE: 0 %

JEFE ADMINISTRATIVO  
LIC. AMAURY VELASCO MARTÍNEZ  
DIRECTOR ADMINISTRATIVO



TITULAR DE LA DEPENDENCIA  
ARQ. SILDIA MECOTT GÓMEZ  
SECRETARÍA DE INFRAESTRUCTURAS Y COMUNICACIONES

# REPORTE DE AVANCE DE GESTIÓN

## UR 106 - SECRETARÍA DE INFRAESTRUCTURAS Y COMUNICACIONES

### PRIMER TRIMESTRE 2026



Gobierno del Estado

**ALINEACIÓN PED:**

**ESTRATEGIA:** 02-DESARROLLAR ACCIONES DE MEJORA EN INFRAESTRUCTURA Y EQUIPAMIENTO PARA EL DESARROLLO SOSTENIBLE DE LAS LOCALIDADES DEL ESTADO

**LÍNEAS DE ACCIÓN:** 02-CONSTRUIR INFRAESTRUCTURA Y EQUIPAMIENTO PÚBLICO PARA ACTIVIDADES PRODUCTIVAS Y DE SERVICIOS

**UE:** 001-OFCINA DEL SECRETARIO DE INFRAESTRUCTURAS Y COMUNICACIONES

**MATRÍZ DE INDICADORES PARA RESULTADOS:**

**COMPONENTE:** 495-ESTUDIOS, PROYECTOS Y ACCIONES DE INFRAESTRUCTURA Y EQUIPAMIENTO URBANO REALIZADOS

**ACTIVIDAD:** 13055-OBRA DE EQUIPAMIENTO URBANO CONSTRUIDA

ESTRUCTURA PROGRAMÁTICA								
PROGRAMA		SUBPROGRAMA		PROYECTO		OBRA/ACTIVIDAD		
119-MEJORAMIENTO DE LA INFRAESTRUCTURA Y EL EQUIPAMIENTO PÚBLICO DE CIUDADES Y COMUNIDADES DEL ESTADO		02-ESTUDIOS, PROYECTOS Y ACCIONES DE INFRAESTRUCTURA Y EQUIPAMIENTO URBANO		087-CONSTRUCCIÓN DE LA SEGUNDA ETAPA DE LA GALERA COMUNITARIA DE USOS MÚLTIPLES EN LA LOCALIDAD DE SAN MELCHOR BETAZA, MUNICIPIO DE SAN MELCHOR BETAZA		001-CONSTRUCCIÓN DE LA SEGUNDA ETAPA DE LA GALERA COMUNITARIA DE USOS MÚLTIPLES EN LA LOCALIDAD DE SAN MELCHOR BETAZA, MUNICIPIO DE SAN MELCHOR BETAZA		
POBLACIÓN O ÁREA DE ENFOQUE POTENCIAL	ATRIBUTO DE LA POBLACIÓN O ÁREA DE ENFOQUE:	MUNICIPIO DEL ESTADO DE OAXACA		HOMBRES:	MUJERES:	TOTAL:	570	
PRESUPUESTO ANUAL								
Aprobado	Ampliación	Reducción	Modificado	EJERCIDO T1	EJERCIDO T2	EJERCIDO T3	EJERCIDO T4	
0.00	1,022,917.75	0.00	1,022,917.75	1,022,917.75	0.00	0.00	0.00	
				TOTAL EJERCIDO AL TRIMESTRE VIGENTE				1,022,917.75
PRESUPUESTO TRIMESTRAL DE LA ACTIVIDAD								
Aprobado		Modificado		Comprometido		Devengado		
0.00		1,022,917.75		1,022,917.75		1,022,917.75		
				Ejercido		% de Ejercido Vs. Modificado		
				1,022,917.75		100.00		
DATOS DEL INDICADOR								
<b>Nombre:</b> PORCENTAJE DE METROS CUADRADOS DE INFRAESTRUCTURA PÚBLICA CONSTRUIDA				<b>Número de indicador:</b> 3326				
<b>Definición:</b> MIDE LA CANTIDAD DE METROS CUADRADOS DE CONSTRUCCIÓN DE INFRAESTRUCTURA DE EQUIPAMIENTO URBANO								
<b>Método de Cálculo:</b> (METROS CUADRADOS DE INFRAESTRUCTURA PÚBLICA CONSTRUIDA/METROS CUADRADOS DE INFRAESTRUCTURA PÚBLICA PROGRAMADA A CONSTRUIR)*100								
Tipo	Dimensión	Frecuencia de Medición	Forma de cálculo del indicador		Tipo de Valor	Sentido Esperado		
GESTIÓN	EFICACIA	TRIMESTRAL	PORCENTAJE		FLUJO	ASCENDENTE		
MEDIOS DE VERIFICACIÓN / FUENTE INFORMACIÓN				SUPUESTO				
REPORTE TRIMESTRAL DE PROYECTOS DE INVERSIÓN PÚBLICA AUTORIZADOS. INFORMACIÓN ACTUALIZADA POR LA SUBSECRETARÍA DE PLANEACIÓN Y PROGRAMACIÓN DE OBRA. DISPONIBLE PARA CONSULTA EN EL APARTADO DATOS DE INTERES-INFORMES-MATRIZ DE INDICADORES PARA RESULTADOS 2026-REPORTES PIP, EN LA LIGA: <a href="https://www.oaxaca.gob.mx/sinfra/matriz-de-indicadores-para-resultados/">HTTPS://WWW.OAXACA.GOB.MX/SINFRA/MATRIZ-DE-INDICADORES-PARA-RESULTADOS/</a>				EXISTEN PROYECTOS FACTIBLES EN SENTIDO TÉCNICO, AMBIENTAL, SOCIAL, JURÍDICO Y ECONÓMICO DE OBRAS DE EQUIPAMIENTO URBANO. LAS CONDICIONES POLÍTICAS, SOCIALES Y CLIMATOLÓGICAS SON FAVORABLES				
DATOS DE LA META								
<b>Definición de la variable Meta:</b> 1 - MIDE LA CANTIDAD DE METROS CUADRADOS DE CONSTRUCCIÓN DE INFRAESTRUCTURA DE EQUIPAMIENTO URBANO								
<b>Unidad de medida:</b> 15 - METRO CUADRADO								
LÍNEA BASE				VALOR PROGRAMADO ANUAL				
AÑO	2026	VALOR	0.00	AÑO	2026	VALOR	0.00	
AVANCE TRIMESTRAL OBRA/ACTIVIDAD								
METAS	1er.TRIMESTRE	2o.TRIMESTRE	3er.TRIMESTRE	4o.TRIMESTRE	CUMPLIMIENTO DE METAS			
PROGRAMACIÓN INICIAL	0.00	0.00	0.00	0.00	T1+T2+T3+T4			
PROGRAMACIÓN ACTUALIZADA	0.00	0.00	0.00	0.00	T1+T2+T3+T4			
METAS ALCANZADAS	0.00	0.00	0.00	0.00	T1+T2+T3+T4			
PORCENTAJE ALCANZADO TRIMESTRAL	0.00	0.00	0.00	0.00	PORCENTAJE ALCANZADO ANUAL			

PORCENTAJE DE CUMPLIMIENTO ALCANZADO EN EL TRIMESTRE: 0 %

JEFE ADMINISTRATIVO  
LIC. AMALVY VELASCO MARTÍNEZ  
DIRECTOR ADMINISTRATIVO



TITULAR DE LA DEPENDENCIA  
ARQ. SILDIA MECOTÉ GÓMEZ  
SECRETARÍA DE INFRAESTRUCTURAS Y COMUNICACIONES

# REPORTE DE AVANCE DE GESTIÓN

## UR 106 - SECRETARÍA DE INFRAESTRUCTURAS Y COMUNICACIONES

### PRIMER TRIMESTRE 2026



**ALINEACIÓN PED:**

**ESTRATEGIA:** 02-DESARROLLAR ACCIONES DE MEJORA EN INFRAESTRUCTURA Y EQUIPAMIENTO PARA EL DESARROLLO SOSTENIBLE DE LAS LOCALIDADES DEL ESTADO

**LÍNEAS DE ACCIÓN:** 02-CONSTRUIR INFRAESTRUCTURA Y EQUIPAMIENTO PÚBLICO PARA ACTIVIDADES PRODUCTIVAS Y DE SERVICIOS

**UE:** 001-OFICINA DEL SECRETARIO DE INFRAESTRUCTURAS Y COMUNICACIONES

#### MATRIZ DE INDICADORES PARA RESULTADOS:

**COMPONENTE:** 495-ESTUDIOS, PROYECTOS Y ACCIONES DE INFRAESTRUCTURA Y EQUIPAMIENTO URBANO REALIZADOS

**ACTIVIDAD:** 13070-OBRA DE INFRAESTRUCTURA URBANA CONSTRUIDA

PROGRAMA		SUBPROGRAMA		PROYECTO		OBRA/ACTIVIDAD	
119-MEJORAMIENTO DE LA INFRAESTRUCTURA Y EL EQUIPAMIENTO PÚBLICO DE CIUDADES Y COMUNIDADES DEL ESTADO		02-ESTUDIOS, PROYECTOS Y ACCIONES DE INFRAESTRUCTURA Y EQUIPAMIENTO URBANO		085-SEMAFORIZACIÓN Y SEÑALIZACIÓN DEL ACCESO A LA TERMINAL DE SANTA CRUZ XOXCOTLÁN DEL CORREDOR BRT 1 PONIENTE DEL SISTEMA INTEGRADO DE TRANSPORTE DE LA ZONA METROPOLITANA DE OAXACA.		001-SEMAFORIZACIÓN Y SEÑALIZACIÓN DEL ACCESO A LA TERMINAL DE SANTA CRUZ XOXCOTLÁN DEL CORREDOR BRT 1 PONIENTE DEL SISTEMA INTEGRADO DE TRANSPORTE DE LA ZONA METROPOLITANA DE OAXACA	
POBLACIÓN O ÁREA DE ENFOQUE POTENCIAL	ATRIBUTO DE LA POBLACIÓN O ÁREA DE ENFOQUE:	MUNICIPIO DEL ESTADO DE OAXACA		HOMBRES:	MUJERES:	TOTAL:	570
PRESUPUESTO ANUAL							
Aprobado	Ampliación	Reducción	Modificado	EJERCIDO T1	EJERCIDO T2	EJERCIDO T3	EJERCIDO T4
0.00	1,863,400.58	0.00	1,863,400.58	1,863,400.58	0.00	0.00	0.00
				<b>TOTAL EJERCIDO AL TRIMESTRE VIGENTE</b>		1,863,400.58	
PRESUPUESTO TRIMESTRAL DE LA ACTIVIDAD							
Aprobado	Modificado	Comprometido	Devengado	Ejercido	% de Ejercido Vs. Modificado		
0.00	1,863,400.58	1,863,400.58	1,863,400.58	1,863,400.58	100.00		
DATOS DEL INDICADOR							
<b>Nombre:</b>	PORCENTAJE DE SEMÁFOROS INSTALADOS			<b>Número de indicador:</b>	3303		
<b>Definición:</b>	MIDE LA CANTIDAD DE SEMÁFOROS INSTALADOS EN LAS CIUDADES O COMUNIDADES QUE LO REQUIEREN						
<b>Método de Cálculo:</b>	(NÚMERO DE SEMÁFOROS INSTALADOS/NÚMERO DE SEMÁFOROS PROGRAMADOS A INSTALAR)*100						
<b>Tipo</b>	<b>Dimensión</b>	<b>Frecuencia de Medición</b>	<b>Forma de cálculo del indicador</b>	<b>Tipo de Valor</b>	<b>Sentido Esperado</b>		
GESTIÓN	EFICACIA	TRIMESTRAL	PORCENTAJE	FLUJO	ASCENDENTE		
MEDIOS DE VERIFICACIÓN / FUENTE INFORMACIÓN				SUPUESTO			
REPORTE TRIMESTRAL DE PROYECTOS DE INVERSIÓN PÚBLICA AUTORIZADOS, INFORMACIÓN ACTUALIZADA POR LA SUBSECRETARÍA DE PLANEACIÓN Y PROGRAMACIÓN DE OBRA, DISPONIBLE PARA CONSULTA EN EL APARTADO DATOS DE INTERES-INFORMES-MATRIZ DE INDICADORES PARA RESULTADOS 2026-REPORTES PIP, EN LA LIGA: <a href="https://www.oaxaca.gob.mx/sinfra/matriz-de-indicadores-para-resultados/">HTTPS://WWW.OAXACA.GOB.MX/SINFRA/MATRIZ-DE-INDICADORES-PARA-RESULTADOS/</a>				EXISTEN PROYECTOS FACTIBLES EN SENTIDO TÉCNICO, AMBIENTAL, SOCIAL, JURÍDICO Y ECONÓMICO DE OBRAS DE INFRAESTRUCTURA URBANA; LAS CONDICIONES POLÍTICAS, SOCIALES Y CLIMATOLÓGICAS SON FAVORABLES			
DATOS DE LA META							
<b>Definición de la variable Meta:</b>	1 - MIDE LA CANTIDAD DE SEMÁFOROS INSTALADOS EN LAS CIUDADES O COMUNIDADES QUE LO REQUIEREN						
<b>Unidad de medida:</b>	34 - PIEZAS						
LÍNEA BASE				VALOR PROGRAMADO ANUAL			
<b>AÑO</b>	2026	<b>VALOR</b>	0.00	<b>AÑO</b>	2026	<b>VALOR</b>	0.00
AVANCE TRIMESTRAL OBRA/ACTIVIDAD							
METAS	1er.TRIMESTRE	2o.TRIMESTRE	3er.TRIMESTRE	4o.TRIMESTRE	CUMPLIMIENTO DE METAS		
PROGRAMACIÓN INICIAL	0.00	0.00	0.00	0.00	T1+T2+T3+T4		0.00
PROGRAMACIÓN ACTUALIZADA	0.00	0.00	0.00	0.00	T1+T2+T3+T4		0.00
METAS ALCANZADAS	0.00	0.00	0.00	0.00	T1+T2+T3+T4		0.00
PORCENTAJE ALCANZADO TRIMESTRAL	0.00	0.00	0.00	0.00	PORCENTAJE ALCANZADO ANUAL		0.00

PORCENTAJE DE CUMPLIMIENTO ALCANZADO EN EL TRIMESTRE: 0 %

JEFE ADMINISTRATIVO  
LIC. AMAURY VELASCO MARTÍNEZ  
DIRECTOR ADMINISTRATIVO



TITULAR DE LA DEPENDENCIA  
ARQ. SILDIA MECOTT GÓMEZ  
SECRETARÍA DE INFRAESTRUCTURAS Y COMUNICACIONES

# REPORTE DE AVANCE DE GESTIÓN

## UR 106 - SECRETARÍA DE INFRAESTRUCTURAS Y COMUNICACIONES


### PRIMER TRIMESTRE 2026




UE: 001-OFICINA DEL SECRETARIO DE INFRAESTRUCTURAS Y COMUNICACIONES

ESTRUCTURA PROGRAMATICA								
PROGRAMA		SUBPROGRAMA		PROYECTO		OBRA/ACTIVIDAD		
119-MEJORAMIENTO DE LA INFRAESTRUCTURA Y EL EQUIPAMIENTO PÚBLICO DE CIUDADES Y COMUNIDADES DEL ESTADO		02-ESTUDIOS, PROYECTOS Y ACCIONES DE INFRAESTRUCTURA Y EQUIPAMIENTO URBANO		085-AFINAMIENTO DE TALUD Y LIMPIEZA DEL RIO ATOYAC, EN LOS MUNICIPIOS DE OAXACA DE JUAREZ Y SANTA CRUZ XOXCOTLAN		001-AFINAMIENTO DE TALUD Y LIMPIEZA DEL RIO ATOYAC, EN LOS MUNICIPIOS DE OAXACA DE JUAREZ Y SANTA CRUZ XOXCOTLAN		
POBLACIÓN O ÁREA DE ENFOQUE POTENCIAL		ATRIBUTO DE LA POBLACIÓN O ÁREA DE ENFOQUE:		MUNICIPIO DEL ESTADO DE OAXACA		HOMBRES: MUJERES: TOTAL: 570		
PRESUPUESTO ANUAL								
Aprobado		Ampliación		Reducción		Modificado		
0.00		34,558,252.61		0.00		34,558,252.61		
				EJERCIDO T1		EJERCIDO T2		
				34,558,252.61		0.00		
				EJERCIDO T3		EJERCIDO T4		
				0.00		0.00		
				TOTAL EJERCIDO AL TRIMESTRE VIGENTE				
				34,558,252.61				
PRESUPUESTO TRIMESTRAL DE LA ACTIVIDAD								
Aprobado		Modificado		Comprometido		Devengado		
0.00		34,558,252.61		34,558,252.61		34,558,252.61		
				Ejercido		% de Ejercido Vs. Modificado		
				34,558,252.61		100.00		
DATOS DEL INDICADOR								
Nombre :		PORCENTAJE DE METROS LINEALES DE AFINAMIENTO DE TALUDES EN CAUCES DE RÍO REALIZADOS			Número de Indicador :		2845	
Definición :		MIDE LA CANTIDAD DE METROS LINEALES DE AFINAMIENTO DE TALUDES REALIZADOS EN CAUCES DE RÍOS, ENTENDIENDOSE COMO AFINAMIENTO DE TALUDES LOS TRABAJOS DE MOVIMIENTO Y COMPACTACION DE TIERRA PARA QUE EL TALUD TENGA UNA SUPERFICIE UNIFORME Y CON LA PENDIENTE ADECUADA						
Método de Cálculo :		(METROS LINEALES DE AFINAMIENTO DE TALUDES EN CAUCES DE RÍO REALIZADOS / METROS LINEALES DE AFINAMIENTO DE TALUDES EN CAUCES DE RÍO PROGRAMADOS A REALIZAR)*100						
Tipo		Dimensión		Frecuencia de Medición		Forma de cálculo del indicador		
GESTIÓN		EFICACIA		TRIMESTRAL		PORCENTAJE		
						Tipo de Valor		
						FLUJO		
						Sentido Esperado		
						ASCENDENTE		
MEDIOS DE VERIFICACIÓN / FUENTE INFORMACIÓN				SUPUESTO				
REPORTE TRIMESTRAL DE PROYECTOS DE INVERSIÓN PÚBLICA AUTORIZADOS, INFORMACIÓN ACTUALIZADA POR LA SUBSECRETARÍA DE PLANEACIÓN Y PROGRAMACIÓN DE OBRA, DISPONIBLE PARA CONSULTA EN EL APARTADO DATOS DE INTERES-INFORMES-MATRIZ DE INDICADORES PARA RESULTADOS 2026-REPORTES PIP, EN LA LIGA: <a href="https://www.oaxaca.gob.mx/sinfra/matriz-de-indicadores-para-resultados/">HTTPS://WWW.OAXACA.GOB.MX/SINFRA/MATRIZ-DE-INDICADORES-PARA-RESULTADOS/</a>				EXISTEN PROYECTOS FACTIBLES EN SENTIDO TÉCNICO, AMBIENTAL, SOCIAL, JURÍDICO Y ECONÓMICO DE OBRAS DE INFRAESTRUCTURA URBANA; LAS CONDICIONES POLÍTICAS, SOCIALES Y CLIMATOLÓGICAS SON FAVORABLES				
DATOS DE LA META								
Definición de la variable Meta:		1 - MIDE LA CANTIDAD DE METROS LINEALES DE AFINAMIENTO DE TALUDES REALIZADOS EN CAUCES DE RÍOS, ENTENDIENDOSE COMO AFINAMIENTO DE TALUDES LOS TRABAJOS DE MOVIMIENTO Y COMPACTACION DE TIERRA PARA QUE EL TALUD TENGA UNA SUPERFICIE UNIFORME Y CON LA PENDIENTE ADECUADA						
Unidad de medida:		28 - METROS LINEALES						
LÍNEA BASE				VALOR PROGRAMADO ANUAL				
AÑO		2026		VALOR		0.00		
AVANCE TRIMESTRAL OBRA/ACTIVIDAD								
AÑO		2026		VALOR		0.00		
METAS		1er.TRIMESTRE		2o.TRIMESTRE		3er.TRIMESTRE		
PROGRAMACIÓN INICIAL		0.00		0.00		0.00		
PROGRAMACIÓN ACTUALIZADA		0.00		0.00		0.00		
METAS ALCANZADAS		0.00		0.00		0.00		
PORCENTAJE ALCANZADO TRIMESTRAL		0.00		0.00		0.00		
						4o.TRIMESTRE		
						0.00		
						CUMPLIMIENTO DE METAS		
						T1+T2+T3+T4		
						0.00		
						T1+T2+T3+T4		
						0.00		
						T1+T2+T3+T4		
						0.00		
						PORCENTAJE ALCANZADO ANUAL		
						0.00		

PORCENTAJE DE CUMPLIMIENTO ALCANZADO EN EL TRIMESTRE: 0%

  
 JEFE ADMINISTRATIVO  
 LIC. AMAURY VELASCO MARTÍNEZ  
 DIRECTOR ADMINISTRATIVO



  
 TITULAR DE LA DEPENDENCIA  
 ARQ. SILDIA MECOTT GÓMEZ  
 SECRETARÍA DE INFRAESTRUCTURAS Y COMUNICACIONES

# REPORTE DE AVANCE DE GESTIÓN

## UR 106 - SECRETARÍA DE INFRAESTRUCTURAS Y COMUNICACIONES


### PRIMER TRIMESTRE 2026




UE: 001-OFCINA DEL SECRETARIO DE INFRAESTRUCTURAS Y COMUNICACIONES

ESTRUCTURA PROGRAMATICA								
PROGRAMA		SUBPROGRAMA		PROYECTO		OBRA/ACTIVIDAD		
119-MEJORAMIENTO DE LA INFRAESTRUCTURA Y EL EQUIPAMIENTO PÚBLICO DE CIUDADES Y COMUNIDADES DEL ESTADO		02-ESTUDIOS, PROYECTOS Y ACCIONES DE INFRAESTRUCTURA Y EQUIPAMIENTO URBANO		084-ENCAUZAMIENTO EN LAS MARGENES DEL RIO ATOYAC (PUENTE DEL AEROPUERTO INTERNACIONAL DE OAXACA - PUENTE DE LA EXGARITA) TRAMO DEL KM 0+000 AL KM 6+500, SUBTRAMO DEL KM 3+325 AL KM 5+100 EN EL MUNICIPIO DE SANTA CRUZ XOXOCOTLÁN		001-ENCAUZAMIENTO EN LAS MARGENES DEL RIO ATOYAC (PUENTE DEL AEROPUERTO INTERNACIONAL DE OAXACA - PUENTE DE LA EXGARITA) TRAMO DEL KM 0+000 AL KM 6+500, SUBTRAMO DEL KM 3+325 AL KM 5+100 EN EL MUNICIPIO DE SANTA CRUZ XOXOCOTLÁN		
POBLACIÓN O ÁREA DE ENFOQUE POTENCIAL	ATRIBUTO DE LA POBLACIÓN O ÁREA DE ENFOQUE:	MUNICIPIO DEL ESTADO DE OAXACA		HOMBRES:	MUJERES:	TOTAL:	570	
PRESUPUESTO ANUAL								
Aprobado	Ampliación	Reducción	Modificado	EJERCIDO T1	EJERCIDO T2	EJERCIDO T3	EJERCIDO T4	
0.00	72,649,674.87	0.00	72,649,674.87	72,649,674.87	0.00	0.00	0.00	
				TOTAL EJERCIDO AL TRIMESTRE VIGENTE				72,649,674.87
PRESUPUESTO TRIMESTRAL DE LA ACTIVIDAD								
Aprobado	Modificado	Comprometido	Devengado	Ejercido	% de Ejercido Vs. Modificado			
0.00	72,649,674.87	72,649,674.87	72,649,674.87	72,649,674.87	100.00			
DATOS DEL INDICADOR								
Nombre :	PORCENTAJE DE METROS LINEALES DE CAUCES ENCAUZADOS			Número de Indicador :	2846			
Definición :	MIDE LA CANTIDAD DE METROS LINEALES DE CORRIENTES DE AGUA ENCAUZADOS, ENTENDIENDOSE COMO LA REALIZACION DE OBRAS PARA MANTENER LA DIRECCIÓN ADECUADA Y LOS TALUDES ESTABLES DE RIOS Y ARROYOS A FIN DE ELIMINAR DESBORDAMIENTO E INUNDACIONES							
Método de Cálculo :	(METROS LINEALES DE CAUCES ENCAUZADOS / METROS LINEALES DE CAUCES PROGRAMADOS A ENCAUZAR)*100							
Tipo	Dimensión	Frecuencia de Medición	Forma de cálculo del indicador	Tipo de Valor	Sentido Esperado			
GESTIÓN	EFICACIA	TRIMESTRAL	PORCENTAJE	FLUJO	ASCENDENTE			
MEDIOS DE VERIFICACIÓN / FUENTE INFORMACIÓN				SUPUESTO				
REPORTE TRIMESTRAL DE PROYECTOS DE INVERSIÓN PÚBLICA AUTORIZADOS, INFORMACIÓN ACTUALIZADA POR LA SUBSECRETARÍA DE PLANEACIÓN Y PROGRAMACIÓN DE OBRA, DISPONIBLE PARA CONSULTA EN EL APARTADO DATOS DE INTERES-INFORMES-MATRIZ DE INDICADORES PARA RESULTADOS 2026-REPORTES PIP, EN LA LIGA: <a href="https://www.oaxaca.gob.mx/sinfra/matriz-de-indicadores-para-resultados/">HTTPS://WWW.OAXACA.GOB.MX/SINFRA/MATRIZ-DE-INDICADORES-PARA-RESULTADOS/</a>				EXISTEN PROYECTOS FACTIBLES EN SENTIDO TÉCNICO, AMBIENTAL, SOCIAL, JURÍDICO Y ECONÓMICO DE OBRAS DE INFRAESTRUCTURA URBANA; LAS CONDICIONES POLÍTICAS, SOCIALES Y CLIMATOLÓGICAS SON FAVORABLES				
DATOS DE LA META								
Definición de la variable Meta:	1 - MIDE LA CANTIDAD DE METROS LINEALES DE CORRIENTES DE AGUA ENCAUZADOS, ENTENDIENDOSE COMO LA REALIZACION DE OBRAS PARA MANTENER LA DIRECCIÓN ADECUADA Y LOS TALUDES ESTABLES DE RIOS Y ARROYOS A FIN DE ELIMINAR DESBORDAMIENTO E INUNDACIONES							
Unidad de medida:	28 - METROS LINEALES							
LÍNEA BASE				VALOR PROGRAMADO ANUAL				
AÑO	2026	VALOR	0.00	AÑO	2026	VALOR	443.75	
AVANCE TRIMESTRAL OBRA/ACTIVIDAD								
METAS	1er.TRIMESTRE	2o.TRIMESTRE	3er.TRIMESTRE	4o.TRIMESTRE	CUMPLIMIENTO DE METAS			
PROGRAMACIÓN INICIAL	443.75	0.00	0.00	0.00	T1+T2+T3+T4		443.75	
PROGRAMACIÓN ACTUALIZADA	443.75	0.00	0.00	0.00	T1+T2+T3+T4		443.75	
METAS ALCANZADAS	443.75	0.00	0.00	0.00	T1+T2+T3+T4		443.75	
PORCENTAJE ALCANZADO TRIMESTRAL	100.00	0.00	0.00	0.00	PORCENTAJE ALCANZADO ANUAL		100.00	

PORCENTAJE DE CUMPLIMIENTO ALCANZADO EN EL TRIMESTRE: 100.00 %

  
 JEFE ADMINISTRATIVO  
 LIC. AMAURY ELASCO MARTÍNEZ  
 DIRECTOR ADMINISTRATIVO



  
 TITULAR DE LA DEPENDENCIA  
 ARQ. SILDIA MECOTT GÓMEZ  
 SECRETARÍA DE INFRAESTRUCTURAS Y COMUNICACIONES

# REPORTE DE AVANCE DE GESTIÓN

## UR 106 - SECRETARÍA DE INFRAESTRUCTURAS Y COMUNICACIONES

### PRIMER TRIMESTRE 2026



ALINEACIÓN PED:

ESTRATEGIA: 02-DESARROLLAR ACCIONES DE MEJORA EN INFRAESTRUCTURA Y EQUIPAMIENTO PARA EL DESARROLLO SOSTENIBLE DE LAS LOCALIDADES DEL ESTADO

LÍNEAS DE ACCIÓN: 02-CONSTRUIR INFRAESTRUCTURA Y EQUIPAMIENTO PÚBLICO PARA ACTIVIDADES PRODUCTIVAS Y DE SERVICIOS

UE: 001-OFICINA DEL SECRETARIO DE INFRAESTRUCTURAS Y COMUNICACIONES

MATRIZ DE INDICADORES PARA RESULTADOS:

COMPONENTE: 495-ESTUDIOS, PROYECTOS Y ACCIONES DE INFRAESTRUCTURA Y EQUIPAMIENTO URBANO REALIZADOS

ACTIVIDAD: 13055-OBRA DE EQUIPAMIENTO URBANO CONSTRUIDA

ESTRUCTURA PROGRAMÁTICA												
PROGRAMA		SUBPROGRAMA		PROYECTO			OBRA/ACTIVIDAD					
119-MEJORAMIENTO DE LA INFRAESTRUCTURA Y EL EQUIPAMIENTO PÚBLICO DE CIUDADES Y COMUNIDADES DEL ESTADO		02-ESTUDIOS, PROYECTOS Y ACCIONES DE INFRAESTRUCTURA Y EQUIPAMIENTO URBANO		083-CONSTRUCCIÓN DE CANCHA Y TECHADO DE USOS MÚLTIPLES EN EL BARRIO DE SAN SEBASTIÁN, EN LA LOCALIDAD DE SAN MELCHOR BETAZA, MUNICIPIO DE SAN MELCHOR BETAZA.			001-CONSTRUCCIÓN DE CANCHA Y TECHADO DE USOS MÚLTIPLES EN EL BARRIO DE SAN SEBASTIÁN, EN LA LOCALIDAD DE SAN MELCHOR BETAZA, MUNICIPIO DE SAN MELCHOR BETAZA.					
POBLACIÓN O ÁREA DE ENFOQUE POTENCIAL	ATRIBUTO DE LA POBLACIÓN O ÁREA DE ENFOQUE:	MUNICIPIO DEL ESTADO DE OAXACA		HOMBRES:		MUJERES:		TOTAL:	570			
PRESUPUESTO ANUAL												
Aprobado	Ampliación	Reducción	Modificado	EJERCIDO T1		EJERCIDO T2		EJERCIDO T3				
0.00	6,660,601.12	0.00	6,660,601.12	0.00		0.00		0.00				
				TOTAL EJERCIDO AL TRIMESTRE VIGENTE				0.00				
PRESUPUESTO TRIMESTRAL DE LA ACTIVIDAD												
Aprobado		Modificado		Comprometido		Devengado		Ejercido				
0.00		0.00		0.00		0.00		0.00				
								% de Ejercido Vs. Modificado				
								0.00				
DATOS DEL INDICADOR												
Nombre: PORCENTAJE DE METROS CUADRADOS DE ESPACIOS DEPORTIVOS CONSTRUIDOS				Número de indicador: 2147								
Definición: MIDE LA CANTIDAD DE METROS CUADRADOS DE ESPACIOS DEPORTIVOS CONSTRUIDOS PARA LAS ACTIVIDADES DEPORTIVAS												
Método de Cálculo: (METROS CUADRADOS DE ESPACIOS DEPORTIVOS CONSTRUIDOS/METROS CUADRADOS DE ESPACIOS DEPORTIVOS PROGRAMADOS)*100												
Tipo	Dimensión		Frecuencia de Medición		Forma de cálculo del indicador		Tipo de Valor		Sentido Esperado			
GESTIÓN	EFICACIA		TRIMESTRAL		PORCENTAJE		FLUJO		ASCENDENTE			
MEDIOS DE VERIFICACIÓN / FUENTE INFORMACIÓN					SUPUESTO							
REPORTE TRIMESTRAL DE PROYECTOS DE INVERSIÓN PÚBLICA AUTORIZADOS, INFORMACIÓN ACTUALIZADA POR LA SUBSECRETARÍA DE PLANEACIÓN Y PROGRAMACIÓN DE OBRA, DISPONIBLE PARA CONSULTA EN EL APARTADO DATOS DE INTERÉS-INFORMES-MATRIZ DE INDICADORES PARA RESULTADOS 2026-REPORTES PIP, EN LA LIGA: <a href="https://www.oaxaca.gob.mx/sinfra/matriz-de-indicadores-para-resultados/">HTTPS://WWW.OAXACA.GOB.MX/SINFRA/MATRIZ-DE-INDICADORES-PARA-RESULTADOS/</a>					EXISTEN PROYECTOS FACTIBLES EN SENTIDO TÉCNICO, AMBIENTAL, SOCIAL, JURÍDICO Y ECONÓMICO DE OBRAS DE EQUIPAMIENTO URBANO. LAS CONDICIONES POLÍTICAS, SOCIALES Y CLIMATOLÓGICAS SON FAVORABLES							
DATOS DE LA META												
Definición de la variable Meta: 1 - MIDE LA CANTIDAD DE METROS CUADRADOS DE ESPACIOS DEPORTIVOS CONSTRUIDOS PARA LAS ACTIVIDADES DEPORTIVAS												
Unidad de medida: 15 - METRO CUADRADO												
LÍNEA BASE					VALOR PROGRAMADO ANUAL							
AÑO	2026		VALOR		0.00		AÑO	2026		VALOR		797.30
AVANCE TRIMESTRAL OBRA/ACTIVIDAD												
METAS	1er.TRIMESTRE		2o.TRIMESTRE		3er.TRIMESTRE		4o.TRIMESTRE		CUMPLIMIENTO DE METAS			
PROGRAMACIÓN INICIAL	797.30		0.00		0.00		0.00		T1+T2+T3+T4		797.30	
PROGRAMACIÓN ACTUALIZADA	797.30		0.00		0.00		0.00		T1+T2+T3+T4		797.30	
METAS ALCANZADAS	0.00		0.00		0.00		0.00		T1+T2+T3+T4		0.00	
PORCENTAJE ALCANZADO TRIMESTRAL	0.00		0.00		0.00		0.00		PORCENTAJE ALCANZADO ANUAL		0.00	

PORCENTAJE DE CUMPLIMIENTO ALCANZADO EN EL TRIMESTRE: 0.00 %

JEFE ADMINISTRATIVO  
LIC. AMAURY VELASCO MARTÍNEZ  
DIRECTOR ADMINISTRATIVO



TITULAR DE LA DEPENDENCIA/ENTIDAD  
ARQ. SILDIA MECOTT GÓMEZ  
SECRETARÍA DE INFRAESTRUCTURAS Y COMUNICACIONES

# REPORTE DE AVANCE DE GESTIÓN

## UR 106 - SECRETARÍA DE INFRAESTRUCTURAS Y COMUNICACIONES

### PRIMER TRIMESTRE 2026



**ALINEACIÓN PED:**

**ESTRATEGIA:** 02-DESARROLLAR ACCIONES DE MEJORA EN INFRAESTRUCTURA Y EQUIPAMIENTO PARA EL DESARROLLO SOSTENIBLE DE LAS LOCALIDADES DEL ESTADO

**LÍNEAS DE ACCIÓN:** 02-CONSTRUIR INFRAESTRUCTURA Y EQUIPAMIENTO PÚBLICO PARA ACTIVIDADES PRODUCTIVAS Y DE SERVICIOS

**UE:** 001-OFCINA DEL SECRETARIO DE INFRAESTRUCTURAS Y COMUNICACIONES

**MATRÍZ DE INDICADORES PARA RESULTADOS:**

**COMPONENTE:** 495-ESTUDIOS, PROYECTOS Y ACCIONES DE INFRAESTRUCTURA Y EQUIPAMIENTO URBANO REALIZADOS

**ACTIVIDAD:** 511-PROYECTO DE INFRAESTRUCTURA Y EQUIPAMIENTO URBANO ELABORADO

ESTRUCTURA PROGRAMÁTICA										
PROGRAMA		SUBPROGRAMA		PROYECTO		OBRA/ACTIVIDAD				
119-MEJORAMIENTO DE LA INFRAESTRUCTURA Y EL EQUIPAMIENTO PÚBLICO DE CIUDADES Y COMUNIDADES DEL ESTADO		02-ESTUDIOS, PROYECTOS Y ACCIONES DE INFRAESTRUCTURA Y EQUIPAMIENTO URBANO		082-ASESORÍA PARA LA GESTIÓN Y SUPERVISIÓN TÉCNICA Y LEGAL DE LA LIBERACIÓN DEL DERECHO DE VIA DEL PROYECTO LIBRAMIENTO OAXACA, EN EL ESTADO DE OAXACA		001-ASESORÍA PARA LA GESTIÓN Y SUPERVISIÓN TÉCNICA Y LEGAL DE LA LIBERACIÓN DEL DERECHO DE VIA DEL PROYECTO LIBRAMIENTO OAXACA, EN EL ESTADO DE OAXACA				
POBLACIÓN O ÁREA DE ENFOQUE POTENCIAL	ATRIBUTO DE LA POBLACIÓN O ÁREA DE ENFOQUE:	MUNICIPIO DEL ESTADO DE OAXACA		HOMBRES:		MUJERES:		TOTAL:	570	
PRESUPUESTO ANUAL										
Aprobado	Ampliación	Reducción	Modificado	EJERCIDO T1		EJERCIDO T2	EJERCIDO T3	EJERCIDO T4		
0.00	464,381.43	0.00	464,381.43	0.00		0.00	0.00	0.00		
								TOTAL EJERCIDO AL TRIMESTRE VIGENTE		0.00
PRESUPUESTO TRIMESTRAL DE LA ACTIVIDAD										
Aprobado		Modificado		Comprometido		Devengado	Ejercido	% de Ejercido Vs. Modificado		
0.00		0.00		0.00		0.00	0.00	0.00		
DATOS DEL INDICADOR										
Nombre :				PORCENTAJE DE ESTUDIOS Y PROYECTOS DE INFRAESTRUCTURA Y EQUIPAMIENTO URBANO ELABORADOS		Número de Indicador :		1088		
Definición :				MIDE LA CANTIDAD DE ESTUDIOS Y PROYECTOS DE INFRAESTRUCTURA Y EQUIPAMIENTO URBANO ELABORADOS PARA LA GESTIÓN DE PROYECTOS DE INVERSIÓN						
Método de Cálculo :				(ESTUDIOS Y PROYECTOS DE INFRAESTRUCTURA Y EQUIPAMIENTO URBANO ELABORADOS/ESTUDIOS Y PROYECTOS DE INFRAESTRUCTURA Y EQUIPAMIENTO URBANO PROGRAMADOS A ELABORAR)*100						
Tipo	Dimensión	Frecuencia de Medición		Forma de cálculo del indicador		Tipo de Valor	Sentido Esperado			
GESTIÓN	EFICACIA	TRIMESTRAL		PORCENTAJE		FLUJO	ASCENDENTE			
MEDIOS DE VERIFICACIÓN / FUENTE INFORMACIÓN					SUPUESTO					
REPORTE TRIMESTRAL DE PROYECTOS DE INVERSIÓN PÚBLICA AUTORIZADOS, INFORMACIÓN ACTUALIZADA POR LA SUBSECRETARÍA DE PLANEACIÓN Y PROGRAMACIÓN DE OBRA, DISPONIBLE PARA CONSULTA EN EL APARTADO DATOS DE INTERÉS-INFORMES-MATRIZ DE INDICADORES PARA RESULTADOS 2026-REPORTES PIP, EN LA LIGA: <a href="https://www.oaxaca.gob.mx/sinfra/matriz-de-indicadores-para-resultados/">HTTPS://WWW.OAXACA.GOB.MX/SINFRA/MATRIZ-DE-INDICADORES-PARA-RESULTADOS/</a>					EXISTEN SOLICITUDES PARA LA ELABORACIÓN DE ESTUDIOS Y PROYECTOS DE INFRAESTRUCTURA Y EQUIPAMIENTO POR PARTE DE LOS MUNICIPIOS DEL ESTADO					
DATOS DE LA META										
Definición de la variable Meta:				1 - MIDE LA CANTIDAD DE ESTUDIOS Y PROYECTOS DE INFRAESTRUCTURA Y EQUIPAMIENTO URBANO ELABORADOS PARA LA GESTIÓN DE PROYECTOS DE INVERSIÓN						
Unidad de medida:				25 - NÚMERO						
LÍNEA BASE					VALOR PROGRAMADO ANUAL					
AÑO	2026	VALOR	0.00		AÑO	2026	VALOR	0.00		
AVANCE TRIMESTRAL OBRA/ACTIVIDAD										
METAS	1er.TRIMESTRE		2o.TRIMESTRE		3er.TRIMESTRE		4o.TRIMESTRE	CUMPLIMIENTO DE METAS		
PROGRAMACIÓN INICIAL	0.00	0.00	0.00	0.00	0.00	0.00	T1+T2+T3+T4	0.00		
PROGRAMACIÓN ACTUALIZADA	0.00	0.00	0.00	0.00	0.00	0.00	T1+T2+T3+T4	0.00		
METAS ALCANZADAS	0.00	0.00	0.00	0.00	0.00	0.00	T1+T2+T3+T4	0.00		
PORCENTAJE ALCANZADO TRIMESTRAL	0.00	0.00	0.00	0.00	0.00	0.00	PORCENTAJE ALCANZADO ANUAL	0.00		

PORCENTAJE DE CUMPLIMIENTO ALCANZADO EN EL TRIMESTRE: 0.00 %

JEFE ADMINISTRATIVO  
LIC. AMAURY VELASCO MARTÍNEZ  
DIRECTOR ADMINISTRATIVO



TITULAR DE LA DEPENDENCIA ENTIDAD  
ARQ. SILDIA MECOTT GÓMEZ  
SECRETARÍA DE INFRAESTRUCTURAS Y COMUNICACIONES

# REPORTE DE AVANCE DE GESTIÓN

## UR 106 - SECRETARÍA DE INFRAESTRUCTURAS Y COMUNICACIONES


### PRIMER TRIMESTRE 2026




UE: 001-OFICINA DEL SECRETARIO DE INFRAESTRUCTURAS Y COMUNICACIONES

ESTRUCTURA PROGRAMATICA							
PROGRAMA		SUBPROGRAMA		PROYECTO		OBRA/ACTIVIDAD	
119-MEJORAMIENTO DE LA INFRAESTRUCTURA Y EL EQUIPAMIENTO PÚBLICO DE CIUDADES Y COMUNIDADES DEL ESTADO		02-ESTUDIOS, PROYECTOS Y ACCIONES DE INFRAESTRUCTURA Y EQUIPAMIENTO URBANO		081-TRABAJOS DE GESTIÓN PARA LA LIBERACION DEL DERECHO DE VIA DEL LIBRAMIENTO SUR DE OAXACA EN EL ESTADO DE OAXACA		001-TRABAJOS DE GESTION PARA LA LIBERACION DEL DERECHO DE VIA DEL LIBRAMIENTO SUR DE OAXACA EN EL ESTADO DE OAXACA	
POBLACIÓN O ÁREA DE ENFOQUE POTENCIAL		ATRIBUTO DE LA POBLACIÓN O ÁREA DE ENFOQUE:		MUNICIPIO DEL ESTADO DE OAXACA		HOMBRES:	MUJERES:
						TOTAL:	570
PRESUPUESTO ANUAL							
Aprobado	Ampliación	Reducción	Modificado	EJERCIDO T1	EJERCIDO T2	EJERCIDO T3	EJERCIDO T4
0.00	3,537,567.90	0.00	3,537,567.90	0.00	0.00	0.00	0.00
				TOTAL EJERCIDO AL TRIMESTRE VIGENTE			
				0.00			
PRESUPUESTO TRIMESTRAL DE LA ACTIVIDAD							
Aprobado		Modificado		Comprometido		Ejercido	% de Ejercido Vs. Modificado
0.00		0.00		0.00		0.00	0.00
DATOS DEL INDICADOR							
Nombre :		PORCENTAJE DE ESTUDIOS Y PROYECTOS DE INFRAESTRUCTURA Y EQUIPAMIENTO URBANO ELABORADOS		Número de Indicador :		1088	
Definición :		MIDE LA CANTIDAD DE ESTUDIOS Y PROYECTOS DE INFRAESTRUCTURA Y EQUIPAMIENTO URBANO ELABORADOS PARA LA GESTIÓN DE PROYECTOS DE INVERSIÓN					
Método de Cálculo :		(ESTUDIOS Y PROYECTOS DE INFRAESTRUCTURA Y EQUIPAMIENTO URBANO ELABORADOS/ESTUDIOS Y PROYECTOS DE INFRAESTRUCTURA Y EQUIPAMIENTO URBANO PROGRAMADOS A ELABORAR)*100					
Tipo		Dimensión		Frecuencia de Medición		Forma de cálculo del indicador	
GESTIÓN		EFICACIA		TRIMESTRAL		PORCENTAJE	
						Tipo de Valor	
						FLUJO	
						Sentido Esperado	
						ASCENDENTE	
MEDIOS DE VERIFICACIÓN / FUENTE INFORMACIÓN				SUPUESTO			
REPORTE TRIMESTRAL DE PROYECTOS DE INVERSIÓN PÚBLICA AUTORIZADOS, INFORMACIÓN ACTUALIZADA POR LA SUBSECRETARÍA DE PLANEACIÓN Y PROGRAMACIÓN DE OBRA, DISPONIBLE PARA CONSULTA EN EL APARTADO DATOS DE INTERES-INFORMES-MATRIZ DE INDICADORES PARA RESULTADOS 2026-REPORTES PIP, EN LA LIGA: <a href="https://www.oaxaca.gob.mx/sinfra/matriz-de-indicadores-para-resultados/">HTTPS://WWW.OAXACA.GOB.MX/SINFRA/MATRIZ-DE-INDICADORES-PARA-RESULTADOS/</a>				EXISTEN SOLICITUDES PARA LA ELABORACIÓN DE ESTUDIOS Y PROYECTOS DE INFRAESTRUCTURA Y EQUIPAMIENTO POR PARTE DE LOS MUNICIPIOS DEL ESTADO			
DATOS DE LA META							
Definición de la variable Meta:		1 - MIDE LA CANTIDAD DE ESTUDIOS Y PROYECTOS DE INFRAESTRUCTURA Y EQUIPAMIENTO URBANO ELABORADOS PARA LA GESTIÓN DE PROYECTOS DE INVERSIÓN					
Unidad de medida:		25 - NÚMERO					
LÍNEA BASE				VALOR PROGRAMADO ANUAL			
AÑO	2026	VALOR	0.00	AÑO	2026	VALOR	0.00
AVANCE TRIMESTRAL OBRA/ACTIVIDAD							
METAS	1er.TRIMESTRE	2o.TRIMESTRE	3er.TRIMESTRE	4o.TRIMESTRE	CUMPLIMIENTO DE METAS		
PROGRAMACIÓN INICIAL	0.00	0.00	0.00	0.00	T1+T2+T3+T4		0.00
PROGRAMACIÓN ACTUALIZADA	0.00	0.00	0.00	0.00	T1+T2+T3+T4		0.00
METAS ALCANZADAS	0.00	0.00	0.00	0.00	T1+T2+T3+T4		0.00
PORCENTAJE ALCANZADO TRIMESTRAL	0.00	0.00	0.00	0.00	PORCENTAJE ALCANZADO ANUAL		0.00

PORCENTAJE DE CUMPLIMIENTO ALCANZADO EN EL TRIMESTRE: 0.00 %

  
 JEFE ADMINISTRATIVO  
 LIC. AMAURY VELASCO MARTÍNEZ  
 DIRECTOR ADMINISTRATIVO



  
 TITULAR DE LA DEPENDENCIA/ENTIDAD  
 ARO. SILDIA MECOTT GÓMEZ  
 SECRETARÍA DE INFRAESTRUCTURAS Y COMUNICACIONES

# REPORTE DE AVANCE DE GESTIÓN

## UR 106 - SECRETARÍA DE INFRAESTRUCTURAS Y COMUNICACIONES

### PRIMER TRIMESTRE 2026



**ALINEACIÓN PED:**

**ESTRATEGIA:** 02-DESARROLLAR ACCIONES DE MEJORA EN INFRAESTRUCTURA Y EQUIPAMIENTO PARA EL DESARROLLO SOSTENIBLE DE LAS LOCALIDADES DEL ESTADO

**LÍNEAS DE ACCIÓN:** 02-CONSTRUIR INFRAESTRUCTURA Y EQUIPAMIENTO PÚBLICO PARA ACTIVIDADES PRODUCTIVAS Y DE SERVICIOS

**UE:** 001-OFICINA DEL SECRETARIO DE INFRAESTRUCTURAS Y COMUNICACIONES

**MATRÍZ DE INDICADORES PARA RESULTADOS:**

**COMPONENTE:** 495-ESTUDIOS, PROYECTOS Y ACCIONES DE INFRAESTRUCTURA Y EQUIPAMIENTO URBANO REALIZADOS

**ACTIVIDAD:** 13055-OBRA DE EQUIPAMIENTO URBANO CONSTRUIDA

ESTRUCTURA PROGRAMÁTICA							
PROGRAMA		SUBPROGRAMA		PROYECTO		OBRA/ACTIVIDAD	
119-MEJORAMIENTO DE LA INFRAESTRUCTURA Y EL EQUIPAMIENTO PÚBLICO DE CIUDADES Y COMUNIDADES DEL ESTADO		02-ESTUDIOS, PROYECTOS Y ACCIONES DE INFRAESTRUCTURA Y EQUIPAMIENTO URBANO		080-CONSTRUCCIÓN DE TECHADO EN ESPACIO PÚBLICO EN LA LOCALIDAD DE PUENTE MADERA, MUNICIPIO DE HEROICA VILLA DE SAN BLAS ATEMPA		001-CONSTRUCCIÓN DE TECHADO EN ESPACIO PÚBLICO EN LA LOCALIDAD DE PUENTE MADERA, MUNICIPIO DE HEROICA VILLA DE SAN BLAS ATEMPA	
POBLACIÓN O ÁREA DE ENFOQUE POTENCIAL		ATRIBUTO DE LA POBLACIÓN O ÁREA DE ENFOQUE:		MUNICIPIO DEL ESTADO DE OAXACA		HOMBRES: MUJERES: TOTAL: 570	
PRESUPUESTO ANUAL							
Aprobado		Ampliación		Reducción		Modificado	
0.00		4,051,423.25		0.00		4,051,423.25	
				EJERCIDO T1		EJERCIDO T2	
				4,051,423.25		0.00	
				EJERCIDO T3		EJERCIDO T4	
				0.00		0.00	
				TOTAL EJERCIDO AL TRIMESTRE VIGENTE			
				4,051,423.25			
PRESUPUESTO TRIMESTRAL DE LA ACTIVIDAD							
Aprobado		Modificado		Comprometido		Devengado	
0.00		4,051,423.25		4,051,423.25		4,051,423.25	
Ejercido		% de Ejercido Vs. Modificado					
4,051,423.25		100.00					
DATOS DEL INDICADOR							
Nombre : PORCENTAJE DE METROS CUADRADOS DE INFRAESTRUCTURA PÚBLICA CONSTRUIDA				Número de indicador : 3326			
Definición : MIDE LA CANTIDAD DE METROS CUADRADOS DE CONSTRUCCIÓN DE INFRAESTRUCTURA DE EQUIPAMIENTO URBANO							
Método de Cálculo : (METROS CUADRADOS DE INFRAESTRUCTURA PÚBLICA CONSTRUIDA/METROS CUADRADOS DE INFRAESTRUCTURA PÚBLICA PROGRAMADA A CONSTRUIR)*100							
Tipo		Dimensión		Frecuencia de Medición		Forma de cálculo del indicador	
GESTIÓN		EFICACIA		TRIMESTRAL		PORCENTAJE	
Tipo de Valor		Sentido Esperado					
FLUJO		ASCENDENTE					
MEDIOS DE VERIFICACIÓN / FUENTE INFORMACIÓN				SUPUESTO			
REPORTE TRIMESTRAL DE PROYECTOS DE INVERSIÓN PÚBLICA AUTORIZADOS, INFORMACIÓN ACTUALIZADA POR LA SUBSECRETARÍA DE PLANEACIÓN Y PROGRAMACIÓN DE OBRA, DISPONIBLE PARA CONSULTA EN EL APARTADO DATOS DE INTERÉS-INFORMES-MATRIZ DE INDICADORES PARA RESULTADOS 2026-REPORTES PIP, EN LA LIGA: <a href="https://www.oaxaca.gob.mx/sinfra/matriz-de-indicadores-para-resultados/">HTTPS://WWW.OAXACA.GOB.MX/SINFRA/MATRIZ-DE-INDICADORES-PARA-RESULTADOS/</a>				EXISTEN PROYECTOS FACTIBLES EN SENTIDO TÉCNICO, AMBIENTAL, SOCIAL, JURÍDICO Y ECONÓMICO DE OBRAS DE EQUIPAMIENTO URBANO. LAS CONDICIONES POLÍTICAS, SOCIALES Y CLIMATOLÓGICAS SON FAVORABLES			
DATOS DE LA META							
Definición de la variable Meta: 1 - MIDE LA CANTIDAD DE METROS CUADRADOS DE CONSTRUCCIÓN DE INFRAESTRUCTURA DE EQUIPAMIENTO URBANO							
Unidad de medida: 15 - METRO CUADRADO							
LÍNEA BASE				VALOR PROGRAMADO ANUAL			
AÑO		2026		VALOR		753.48	
0.00							
AVANCE TRIMESTRAL OBRA/ACTIVIDAD							
METAS	1er.TRIMESTRE	2o.TRIMESTRE	3er.TRIMESTRE	4o.TRIMESTRE	CUMPLIMIENTO DE METAS		
PROGRAMACIÓN INICIAL	753.48	0.00	0.00	0.00	T1+T2+T3+T4 753.48		
PROGRAMACIÓN ACTUALIZADA	753.48	0.00	0.00	0.00	T1+T2+T3+T4 753.48		
METAS ALCANZADAS	753.48	0.00	0.00	0.00	T1+T2+T3+T4 753.48		
PORCENTAJE ALCANZADO TRIMESTRAL	100.00	0.00	0.00	0.00	PORCENTAJE ALCANZADO ANUAL 100.00		

PORCENTAJE DE CUMPLIMIENTO ALCANZADO EN EL TRIMESTRE: 100.00 %

JEFE ADMINISTRATIVO  
LIC. AMAURY VELASCO MARTÍNEZ  
DIRECTOR ADMINISTRATIVO



TITULAR DE LA DEPENDENCIA/ENTIDAD  
ARQ. SILDIA MECOTY GÓMEZ  
SECRETARÍA DE INFRAESTRUCTURAS Y COMUNICACIONES

# REPORTE DE AVANCE DE GESTIÓN

## UR 106 - SECRETARÍA DE INFRAESTRUCTURAS Y COMUNICACIONES

### PRIMER TRIMESTRE 2026



UE: 001-OFICINA DEL SECRETARIO DE INFRAESTRUCTURAS Y COMUNICACIONES

ESTRUCTURA PROGRAMATICA								
PROGRAMA		SUBPROGRAMA		PROYECTO		OBRA/ACTIVIDAD		
119-MEJORAMIENTO DE LA INFRAESTRUCTURA Y EL EQUIPAMIENTO PÚBLICO DE CIUDADES Y COMUNIDADES DEL ESTADO		02-ESTUDIOS, PROYECTOS Y ACCIONES DE INFRAESTRUCTURA Y EQUIPAMIENTO URBANO		079-CONSTRUCCIÓN DE ESPACIO PÚBLICO MULTIDEPORTIVO EN LA LOCALIDAD DE SANTA CRUZ RÍO VENADO EN EL MUNICIPIO DE CONSTANCIA DEL ROSARIO (PRIMERA ETAPA)		001-CONSTRUCCIÓN DE ESPACIO PÚBLICO MULTIDEPORTIVO EN LA LOCALIDAD DE SANTA CRUZ RÍO VENADO EN EL MUNICIPIO DE CONSTANCIA DEL ROSARIO (PRIMERA ETAPA)		
POBLACIÓN O ÁREA DE ENFOQUE POTENCIAL		ATRIBUTO DE LA POBLACIÓN O ÁREA DE ENFOQUE:		MUNICIPIO DEL ESTADO DE OAXACA		HOMBRES:	MUJERES:	
						TOTAL:	570	
PRESUPUESTO ANUAL								
Aprobado	Ampliación	Reducción	Modificado	EJERCIDO T1	EJERCIDO T2	EJERCIDO T3	EJERCIDO T4	
0.00	990,204.39	0.00	990,204.39	990,204.39	0.00	0.00	0.00	
				TOTAL EJERCIDO AL TRIMESTRE VIGENTE				
				990,204.39				
PRESUPUESTO TRIMESTRAL DE LA ACTIVIDAD								
Aprobado		Modificado		Comprometido		Ejercido	% de Ejercido Vs. Modificado	
0.00		990,204.39		990,204.39		990,204.39	100.00	
DATOS DEL INDICADOR								
Nombre :				PORCENTAJE DE METROS CUADRADOS DE ESPACIOS DEPORTIVOS CONSTRUIDOS		Número de Indicador :		
						2147		
Definición :								
MIDE LA CANTIDAD DE METROS CUADRADOS DE ESPACIOS DEPORTIVOS CONSTRUIDOS PARA LAS ACTIVIDADES DEPORTIVAS								
Método de Cálculo :								
(METROS CUADRADOS DE ESPACIOS DEPORTIVOS CONSTRUIDOS/METROS CUADRADOS DE ESPACIOS DEPORTIVOS PROGRAMADOS)*100								
Tipo		Dimensión		Frecuencia de Medición		Forma de cálculo del indicador	Tipo de Valor	
GESTIÓN		EFICACIA		TRIMESTRAL		PORCENTAJE	FLUJO	
							ASCENDENTE	
MEDIOS DE VERIFICACIÓN / FUENTE INFORMACIÓN								
REPORTE TRIMESTRAL DE PROYECTOS DE INVERSIÓN PÚBLICA AUTORIZADOS, INFORMACIÓN ACTUALIZADA POR LA SUBSECRETARÍA DE PLANEACIÓN Y PROGRAMACIÓN DE OBRA, DISPONIBLE PARA CONSULTA EN EL APARTADO DATOS DE INTERÉS-INFORMES-MATRIZ DE INDICADORES PARA RESULTADOS 2026-REPORTES PIP, EN LA LIGA: <a href="https://www.oaxaca.gob.mx/sinfra/matriz-de-indicadores-para-resultados/">HTTPS://WWW.OAXACA.GOB.MX/SINFRA/MATRIZ-DE-INDICADORES-PARA-RESULTADOS/</a>				EXISTEN PROYECTOS FACTIBLES EN SENTIDO TÉCNICO, AMBIENTAL, SOCIAL, JURÍDICO Y ECONÓMICO DE OBRAS DE EQUIPAMIENTO URBANO. LAS CONDICIONES POLÍTICAS, SOCIALES Y CLIMATOLÓGICAS SON FAVORABLES				
DATOS DE LA META								
Definición de la variable Meta: 1 - MIDE LA CANTIDAD DE METROS CUADRADOS DE ESPACIOS DEPORTIVOS CONSTRUIDOS PARA LAS ACTIVIDADES DEPORTIVAS								
Unidad de medida: 15 - METRO CUADRADO								
LÍNEA BASE				VALOR PROGRAMADO ANUAL				
AÑO	2026		VALOR	0.00	AÑO	2026		
						VALOR	691.31	
AVANCE TRIMESTRAL OBRA/ACTIVIDAD								
METAS	1er.TRIMESTRE		2o.TRIMESTRE		3er.TRIMESTRE		4o.TRIMESTRE	
PROGRAMACIÓN INICIAL	691.31		0.00		0.00		0.00	
PROGRAMACIÓN ACTUALIZADA	691.31		0.00		0.00		0.00	
METAS ALCANZADAS	691.31		0.00		0.00		0.00	
PORCENTAJE ALCANZADO TRIMESTRAL	100.00		0.00		0.00		0.00	
							CUMPLIMIENTO DE METAS	691.31
							T1+T2+T3+T4	691.31
							T1+T2+T3+T4	691.31
							T1+T2+T3+T4	691.31
							PORCENTAJE ALCANZADO ANUAL	100.00


PORCENTAJE DE CUMPLIMIENTO ALCANZADO EN EL TRIMESTRE:

100.00 %



JEFE ADMINISTRATIVO  
LIC. AMALURY VELASCO MARTÍNEZ  
DIRECTOR ADMINISTRATIVO





TITULAR DE LA DEPENDENCIA/ENTIDAD  
ARQ. SILDIA MECOTT GÓMEZ  
SECRETARÍA DE INFRAESTRUCTURAS Y COMUNICACIONES

# REPORTE DE AVANCE DE GESTIÓN

## UR 106 - SECRETARÍA DE INFRAESTRUCTURAS Y COMUNICACIONES

### PRIMER TRIMESTRE 2026




UE: 001-OFICINA DEL SECRETARIO DE INFRAESTRUCTURAS Y COMUNICACIONES

ESTRUCTURA PROGRAMATICA								
PROGRAMA		SUBPROGRAMA		PROYECTO		OBRA/ACTIVIDAD		
119-MEJORAMIENTO DE LA INFRAESTRUCTURA Y EL EQUIPAMIENTO PUBLICO DE CIUDADES Y COMUNIDADES DEL ESTADO		02-ESTUDIOS, PROYECTOS Y ACCIONES DE INFRAESTRUCTURA Y EQUIPAMIENTO URBANO		078-CONSTRUCCIÓN DE CANCHA DE FÚTBOL CON PASTO SINTÉTICO, EN LA LOCALIDAD DE SAN MATEO DEL MAR, MUNICIPIO DE SAN MATEO DEL MAR		001-CONSTRUCCIÓN DE CANCHA DE FÚTBOL CON PASTO SINTÉTICO, EN LA LOCALIDAD DE SAN MATEO DEL MAR, MUNICIPIO DE SAN MATEO DEL MAR		
POBLACIÓN O ÁREA DE ENFOQUE POTENCIAL	ATRIBUTO DE LA POBLACIÓN O ÁREA DE ENFOQUE:	MUNICIPIO DEL ESTADO DE OAXACA		HOMBRES:		MUJERES:	TOTAL: 570	
PRESUPUESTO ANUAL								
Aprobado	Ampliación	Reducción	Modificado	EJERCIDO T1	EJERCIDO T2	EJERCIDO T3	EJERCIDO T4	
0.00	6,275,345.66	0.00	6,275,345.66	6,275,345.66	0.00	0.00	0.00	
				TOTAL EJERCIDO AL TRIMESTRE VIGENTE		6,275,345.66		
PRESUPUESTO TRIMESTRAL DE LA ACTIVIDAD								
Aprobado		Modificado		Comprometido	Devengado	Ejercido	% de Ejercido Vs. Modificado	
0.00		6,275,345.66		6,275,345.66	6,275,345.66	6,275,345.66	100.00	
DATOS DEL INDICADOR								
Nombre : PORCENTAJE DE METROS CUADRADOS DE ESPACIOS DEPORTIVOS CONSTRUIDOS				Número de indicador : 2147				
Definición : MIDE LA CANTIDAD DE METROS CUADRADOS DE ESPACIOS DEPORTIVOS CONSTRUIDOS PARA LAS ACTIVIDADES DEPORTIVAS								
Método de Cálculo : (METROS CUADRADOS DE ESPACIOS DEPORTIVOS CONSTRUIDOS/METROS CUADRADOS DE ESPACIOS DEPORTIVOS PROGRAMADOS)*100								
Tipo	Dimensión	Frecuencia de Medición	Forma de cálculo del indicador	Tipo de Valor	Sentido Esperado			
GESTIÓN	EFICACIA	TRIMESTRAL	PORCENTAJE	FLUJO	ASCENDENTE			
MEDIOS DE VERIFICACIÓN / FUENTE INFORMACIÓN				SUPUESTO				
REPORTE TRIMESTRAL DE PROYECTOS DE INVERSIÓN PÚBLICA AUTORIZADOS, INFORMACIÓN ACTUALIZADA POR LA SUBSECRETARÍA DE PLANEACIÓN Y PROGRAMACIÓN DE OBRA, DISPONIBLE PARA CONSULTA EN EL APARTADO DATOS DE INTERÉS-INFORMES-MATRIZ DE INDICADORES PARA RESULTADOS 2026-REPORTES PIP, EN LA LIGA: <a href="https://www.oaxaca.gob.mx/sinfra/matriz-de-indicadores-para-resultados/">HTTPS://WWW.OAXACA.GOB.MX/SINFRA/MATRIZ-DE-INDICADORES-PARA-RESULTADOS/</a>				EXISTEN PROYECTOS FACTIBLES EN SENTIDO TÉCNICO, AMBIENTAL, SOCIAL, JURÍDICO Y ECONÓMICO DE OBRAS DE EQUIPAMIENTO URBANO. LAS CONDICIONES POLÍTICAS, SOCIALES Y CLIMATOLÓGICAS SON FAVORABLES				
DATOS DE LA META								
Definición de la variable Meta: 1 - MIDE LA CANTIDAD DE METROS CUADRADOS DE ESPACIOS DEPORTIVOS CONSTRUIDOS PARA LAS ACTIVIDADES DEPORTIVAS								
Unidad de medida: 15 - METRO CUADRADO								
LINEA BASE				VALOR PROGRAMADO ANUAL				
AÑO	2026		VALOR	0.00	AÑO	2026		
				VALOR	0.00			
AVANCE TRIMESTRAL OBRA/ACTIVIDAD								
METAS	1er.TRIMESTRE		2o.TRIMESTRE		3er.TRIMESTRE		4o.TRIMESTRE	
PROGRAMACIÓN INICIAL	0.00	0.00	0.00	0.00	0.00	0.00	T1+T2+T3+T4	0.00
PROGRAMACIÓN ACTUALIZADA	0.00	0.00	0.00	0.00	0.00	0.00	T1+T2+T3+T4	0.00
METAS ALCANZADAS	0.00	0.00	0.00	0.00	0.00	0.00	T1+T2+T3+T4	0.00
PORCENTAJE ALCANZADO TRIMESTRAL	0.00	0.00	0.00	0.00	0.00	0.00	PORCENTAJE ALCANZADO ANUAL	0.00

PORCENTAJE DE CUMPLIMIENTO ALCANZADO EN EL TRIMESTRE: 0 %

  
 JEFE ADMINISTRATIVO  
 LIC. AMAURY VELASCO MARTÍNEZ  
 DIRECTOR ADMINISTRATIVO



  
 TITULAR DE LA DEPENDENCIA  
 ARQ. SILDIA MECOY GÓMEZ  
 SECRETARÍA DE INFRAESTRUCTURAS Y COMUNICACIONES

# REPORTE DE AVANCE DE GESTIÓN

## UR 106 - SECRETARÍA DE INFRAESTRUCTURAS Y COMUNICACIONES

### PRIMER TRIMESTRE 2026



UE: 001-OFICINA DEL SECRETARIO DE INFRAESTRUCTURAS Y COMUNICACIONES


ESTRUCTURA PROGRAMATICA											
PROGRAMA		SUBPROGRAMA		PROYECTO		OBRA/ACTIVIDAD					
119-MEJORAMIENTO DE LA INFRAESTRUCTURA Y EL EQUIPAMIENTO PÚBLICO DE CIUDADES Y COMUNIDADES DEL ESTADO		02-ESTUDIOS, PROYECTOS Y ACCIONES DE INFRAESTRUCTURA Y EQUIPAMIENTO URBANO		077-CONSTRUCCIÓN DE TECHADO EN ESPACIO MULTIDEPORTIVO Y BIENES PÚBLICOS EN LA LOCALIDAD DE SANTO DOMINGO ALBARRADAS, MUNICIPIO DE SANTO DOMINGO ALBARRADAS		001-CONSTRUCCIÓN DE TECHADO EN ESPACIO MULTIDEPORTIVO Y BIENES PÚBLICOS EN LA LOCALIDAD DE SANTO DOMINGO ALBARRADAS, MUNICIPIO DE SANTO DOMINGO ALBARRADAS					
POBLACIÓN O ÁREA DE ENFOQUE POTENCIAL		ATRIBUTO DE LA POBLACIÓN O ÁREA DE ENFOQUE:		MUNICIPIO DEL ESTADO DE OAXACA		HOMBRES:		MUJERES:		TOTAL: 570	
PRESUPUESTO ANUAL											
Aprobado		Ampliación		Reducción		Modificado		EJERCIDO T1		EJERCIDO T2	
0.00		2,356,790.20		0.00		2,356,790.20		2,356,790.20		0.00	
								EJERCIDO T3		EJERCIDO T4	
								0.00		0.00	
								TOTAL EJERCIDO AL TRIMESTRE VIGENTE		2,356,790.20	
PRESUPUESTO TRIMESTRAL DE LA ACTIVIDAD											
Aprobado		Modificado		Comprometido		Devengado		Ejercido		% de Ejercido Vs. Modificado	
0.00		2,356,790.20		2,356,790.20		2,356,790.20		2,356,790.20		100.00	
DATOS DEL INDICADOR											
Nombre :		PORCENTAJE DE METROS CUADRADOS DE ESPACIOS DEPORTIVOS CONSTRUIDOS				Número de Indicador :		2147			
Definición :		MIDE LA CANTIDAD DE METROS CUADRADOS DE ESPACIOS DEPORTIVOS CONSTRUIDOS PARA LAS ACTIVIDADES DEPORTIVAS									
Método de Cálculo :		(METROS CUADRADOS DE ESPACIOS DEPORTIVOS CONSTRUIDOS/METROS CUADRADOS DE ESPACIOS DEPORTIVOS PROGRAMADOS)*100									
Tipo		Dimensión		Frecuencia de Medición		Forma de cálculo del indicador		Tipo de Valor		Sentido Esperado	
GESTIÓN		EFICACIA		TRIMESTRAL		PORCENTAJE		FLUJO		ASCENDENTE	
MEDIOS DE VERIFICACIÓN / FUENTE INFORMACIÓN					SUPUESTO						
REPORTE TRIMESTRAL DE PROYECTOS DE INVERSIÓN PÚBLICA AUTORIZADOS. INFORMACIÓN ACTUALIZADA POR LA SUBSECRETARÍA DE PLANEACIÓN Y PROGRAMACIÓN DE OBRA, DISPONIBLE PARA CONSULTA EN EL APARTADO DATOS DE INTERÉS-INFORMES-MATRIZ DE INDICADORES PARA RESULTADOS 2026-REPORTES PIP, EN LA LIGA: <a href="https://www.oaxaca.gob.mx/sinfra/matriz-de-indicadores-para-resultados/">HTTPS://WWW.OAXACA.GOB.MX/SINFRA/MATRIZ-DE-INDICADORES-PARA-RESULTADOS/</a>					EXISTEN PROYECTOS FACTIBLES EN SENTIDO TÉCNICO, AMBIENTAL, SOCIAL, JURÍDICO Y ECONÓMICO DE OBRAS DE EQUIPAMIENTO URBANO. LAS CONDICIONES POLÍTICAS, SOCIALES Y CLIMATOLÓGICAS SON FAVORABLES						
DATOS DE LA META											
Definición de la variable Meta:		1 - MIDE LA CANTIDAD DE METROS CUADRADOS DE ESPACIOS DEPORTIVOS CONSTRUIDOS PARA LAS ACTIVIDADES DEPORTIVAS									
Unidad de medida:		15 - METRO CUADRADO									
LINEA BASE					VALOR PROGRAMADO ANUAL						
AÑO		2026		VALOR		0.00		AÑO		2026	
								VALOR		0.00	
AVANCE TRIMESTRAL OBRA/ACTIVIDAD											
METAS		1er.TRIMESTRE		2o.TRIMESTRE		3er.TRIMESTRE		4o.TRIMESTRE		CUMPLIMIENTO DE METAS	
PROGRAMACIÓN INICIAL		0.00		0.00		0.00		0.00		T1+T2+T3+T4 0.00	
PROGRAMACIÓN ACTUALIZADA		0.00		0.00		0.00		0.00		T1+T2+T3+T4 0.00	
METAS ALCANZADAS		0.00		0.00		0.00		0.00		T1+T2+T3+T4 0.00	
PORCENTAJE ALCANZADO TRIMESTRAL		0.00		0.00		0.00		0.00		PORCENTAJE ALCANZADO ANUAL 0.00	

PORCENTAJE DE CUMPLIMIENTO ALCANZADO EN EL TRIMESTRE: 0 %



JEFE ADMINISTRATIVO  
LIC. AMAURY VELASCO MARTÍNEZ  
DIRECTOR ADMINISTRATIVO





TITULAR DE LA DEPENDENCIA TÉCNICA  
ARQ. SILDIA MECOTT GÓMEZ  
SECRETARÍA DE INFRAESTRUCTURAS Y COMUNICACIONES

# REPORTE DE AVANCE DE GESTIÓN

## UR 106 - SECRETARÍA DE INFRAESTRUCTURAS Y COMUNICACIONES

### PRIMER TRIMESTRE 2026



**ALINEACIÓN PED:**

**ESTRATEGIA:** 02-DESARROLLAR ACCIONES DE MEJORA EN INFRAESTRUCTURA Y EQUIPAMIENTO PARA EL DESARROLLO SOSTENIBLE DE LAS LOCALIDADES DEL ESTADO

**LÍNEAS DE ACCIÓN:** 02-CONSTRUIR INFRAESTRUCTURA Y EQUIPAMIENTO PÚBLICO PARA ACTIVIDADES PRODUCTIVAS Y DE SERVICIOS

**UE:** 001-OFCINA DEL SECRETARIO DE INFRAESTRUCTURAS Y COMUNICACIONES

**MATRIZ DE INDICADORES PARA RESULTADOS:**

**COMPONENTE:** 495-ESTUDIOS, PROYECTOS Y ACCIONES DE INFRAESTRUCTURA Y EQUIPAMIENTO URBANO REALIZADOS


**ACTIVIDAD:** 13070-OBRA DE INFRAESTRUCTURA URBANA CONSTRUIDA

ESTRUCTURA PROGRAMATICA							
PROGRAMA		SUBPROGRAMA		PROYECTO		OBRA/ACTIVIDAD	
119-MEJORAMIENTO DE LA INFRAESTRUCTURA Y EL EQUIPAMIENTO PÚBLICO DE CIUDADES Y COMUNIDADES DEL ESTADO		02-ESTUDIOS, PROYECTOS Y ACCIONES DE INFRAESTRUCTURA Y EQUIPAMIENTO URBANO		076-CONSTRUCCIÓN DE PAVIMENTO CON CONCRETO HIDRÁULICO EN LA CALLE SIN NOMBRE, EN LA LOCALIDAD DE EL CUAJILOTE, MUNICIPIO DE SAN JOSÉ DEL PROGRESO		001-CONSTRUCCIÓN DE PAVIMENTO CON CONCRETO HIDRÁULICO EN LA CALLE SIN NOMBRE, EN LA LOCALIDAD DE EL CUAJILOTE, MUNICIPIO DE SAN JOSÉ DEL PROGRESO	
POBLACIÓN O ÁREA DE ENFOQUE POTENCIAL	ATRIBUTO DE LA POBLACIÓN O ÁREA DE ENFOQUE:	MUNICIPIO DEL ESTADO DE OAXACA		HOMBRES:	MUJERES:	TOTAL:	570
PRESUPUESTO ANUAL							
Aprobado	Ampliación	Reducción	Modificado	EJERCIDO T1	EJERCIDO T2	EJERCIDO T3	EJERCIDO T4
0.00	1,396,795.06	0.00	1,396,795.06	1,396,795.06	0.00	0.00	0.00
TOTAL EJERCIDO AL TRIMESTRE VIGENTE							1,396,795.06
PRESUPUESTO TRIMESTRAL DE LA ACTIVIDAD							
Aprobado	Modificado	Comprometido	Devengado	Ejercido	% de Ejercido Vs. Modificado		
0.00	1,396,795.06	1,396,795.06	1,396,795.06	1,396,795.06	100.00		
DATOS DEL INDICADOR							
Nombre : PORCENTAJE DE METROS CUADRADOS DE CALLES PAVIMENTADOS				Número de Indicador : 1182			
Definición : MIDE EL PORCENTAJE DE METROS CUADRADOS DE CALLES PAVIMENTADOS							
Método de Cálculo : (NUMERO DE METROS CUADRADOS DE CALLES PAVIMENTADOS / NUMERO DE METROS CUADRADOS DE PAVIMENTACION DE CALLES PROGRAMADOS ) X 100							
Tipo	Dimensión	Frecuencia de Medición	Forma de cálculo del Indicador	Tipo de Valor	Sentido Esperado		
GESTIÓN	EFICACIA	TRIMESTRAL	PORCENTAJE	FLUJO	ASCENDENTE		
MEDIOS DE VERIFICACIÓN / FUENTE INFORMACIÓN				SUPUESTO			
REPORTE TRIMESTRAL DE PROYECTOS DE INVERSIÓN PÚBLICA AUTORIZADOS, INFORMACIÓN ACTUALIZADA POR LA SUBSECRETARÍA DE PLANEACIÓN Y PROGRAMACIÓN DE OBRA, DISPONIBLE PARA CONSULTA EN EL APARTADO DATOS DE INTERÉS-INFORMES-MATRIZ DE INDICADORES PARA RESULTADOS 2026-REPORTES PIP, EN LA LIGA: <a href="https://www.oaxaca.gob.mx/sinfra/matriz-de-indicadores-para-resultados/">HTTPS://WWW.OAXACA.GOB.MX/SINFRA/MATRIZ-DE-INDICADORES-PARA-RESULTADOS/</a>				EXISTEN PROYECTOS FACTIBLES EN SENTIDO TÉCNICO, AMBIENTAL, SOCIAL, JURÍDICO Y ECONÓMICO OBRAS DE INFRAESTRUCTURA URBANA; LAS CONDICIONES POLÍTICAS, SOCIALES Y CLIMATOLÓGICAS SON FAVORABLES			
DATOS DE LA META							
Definición de la variable Meta: 1 - MIDE LOS METROS CUADRADOS DE CALLES PAVIMENTADOS							
Unidad de medida: 15 - METRO CUADRADO							
LÍNEA BASE				VALOR PROGRAMADO ANUAL			
AÑO	2026	VALOR	0.00	AÑO	2026	VALOR	174.58
AVANCE TRIMESTRAL OBRA/ACTIVIDAD							
METAS	1er.TRIMESTRE	2o.TRIMESTRE	3er.TRIMESTRE	4o.TRIMESTRE	CUMPLIMIENTO DE METAS		
PROGRAMACIÓN INICIAL	174.58	0.00	0.00	0.00	T1+T2+T3+T4		174.58
PROGRAMACIÓN ACTUALIZADA	174.58	0.00	0.00	0.00	T1+T2+T3+T4		174.58
METAS ALCANZADAS	174.58	0.00	0.00	0.00	T1+T2+T3+T4		174.58
PORCENTAJE ALCANZADO TRIMESTRAL	100.00	0.00	0.00	0.00	PORCENTAJE ALCANZADO ANUAL		100.00

PORCENTAJE DE CUMPLIMIENTO ALCANZADO EN EL TRIMESTRE: 100.00 %

  
 JEFE ADMINISTRATIVO  
 LIC. AMAURY VELASCO MARTÍNEZ  
 DIRECTOR ADMINISTRATIVO



  
 TITULAR DE LA DEPENDENCIA/ENTIDAD  
 ARQ. SILDIA MECOTT GÓMEZ  
 SECRETARÍA DE INFRAESTRUCTURAS Y COMUNICACIONES

# REPORTE DE AVANCE DE GESTIÓN

## UR 106 - SECRETARÍA DE INFRAESTRUCTURAS Y COMUNICACIONES

### PRIMER TRIMESTRE 2026




Gobierno del Estado


UE: 001-OFICINA DEL SECRETARIO DE INFRAESTRUCTURAS Y COMUNICACIONES

ESTRUCTURA PROGRAMÁTICA																		
PROGRAMA		SUBPROGRAMA		PROYECTO		OBRA/ACTIVIDAD												
119-MEJORAMIENTO DE LA INFRAESTRUCTURA Y EL EQUIPAMIENTO PÚBLICO DE CIUDADES Y COMUNIDADES DEL ESTADO		02-ESTUDIOS, PROYECTOS Y ACCIONES DE INFRAESTRUCTURA Y EQUIPAMIENTO URBANO		075-CONSTRUCCIÓN DE PAVIMENTO CON CONCRETO HIDRÁULICO EN CALLES AZUCENAS Y AMAPOLAS EN LA COLONIA SORITANA, EN LA LOCALIDAD DE HEROICA CIUDAD DE EJUTLA DE CRESPO, MUNICIPIO DE LA HEROICA CIUDAD DE EJUTLA DE CRESPO		001-CONSTRUCCIÓN DE PAVIMENTO CON CONCRETO HIDRÁULICO EN CALLES AZUCENAS Y AMAPOLAS EN LA COLONIA SORITANA, EN LA LOCALIDAD DE HEROICA CIUDAD DE EJUTLA DE CRESPO, MUNICIPIO DE LA HEROICA CIUDAD DE EJUTLA DE CRESPO												
POBLACIÓN O ÁREA DE ENFOQUE POTENCIAL	ATRIBUTO DE LA POBLACIÓN O ÁREA DE ENFOQUE:	MUNICIPIO DEL ESTADO DE OAXACA		HOMBRES:		MUJERES:		TOTAL:	570									
PRESUPUESTO ANUAL																		
Aprobado	Ampliación	Reducción	Modificado	EJERCIDO T1		EJERCIDO T2		EJERCIDO T3										
0.00	2,470,023.32	0.00	2,470,023.32	2,470,023.32		0.00		0.00										
								TOTAL EJERCIDO AL TRIMESTRE VIGENTE										
								2,470,023.32										
PRESUPUESTO TRIMESTRAL DE LA ACTIVIDAD																		
Aprobado		Modificado		Comprometido		Devengado		Ejercido										
0.00		2,470,023.32		2,470,023.32		2,470,023.32		2,470,023.32										
% de Ejercido Vs. Modificado																		
100.00																		
DATOS DEL INDICADOR																		
Nombre : PORCENTAJE DE METROS CUADRADOS DE CALLES PAVIMENTADOS				Número de indicador :		1182												
Definición : MIDE EL PORCENTAJE DE METROS CUADRADOS DE CALLES PAVIMENTADOS																		
Método de Cálculo : (NUMERO DE METROS CUADRADOS DE CALLES PAVIMENTADOS / NUMERO DE METROS CUADRADOS DE PAVIMENTACION DE CALLES PROGRAMADOS ) X 100																		
Tipo	Dimensión		Frecuencia de Medición		Forma de cálculo del indicador		Tipo de Valor		Sentido Esperado									
GESTIÓN	EFICACIA		TRIMESTRAL		PORCENTAJE		FLUJO		ASCENDENTE									
MEDIOS DE VERIFICACIÓN / FUENTE INFORMACIÓN					SUPUESTO													
REPORTE TRIMESTRAL DE PROYECTOS DE INVERSIÓN PÚBLICA AUTORIZADOS, INFORMACIÓN ACTUALIZADA POR LA SUBSECRETARÍA DE PLANEACIÓN Y PROGRAMACIÓN DE OBRA, DISPONIBLE PARA CONSULTA EN EL APARTADO DATOS DE INTERES-INFORMES-MATRIZ DE INDICADORES PARA RESULTADOS 2026-REPORTES PIP, EN LA LIGA: <a href="https://www.oaxaca.gob.mx/sinfra/matriz-de-indicadores-para-resultados/">HTTPS://WWW.OAXACA.GOB.MX/SINFRA/MATRIZ-DE-INDICADORES-PARA-RESULTADOS/</a>					EXISTEN PROYECTOS FACTIBLES EN SENTIDO TÉCNICO, AMBIENTAL, SOCIAL, JURÍDICO Y ECONÓMICO DE OBRAS DE INFRAESTRUCTURA URBANA; LAS CONDICIONES POLÍTICAS, SOCIALES Y CLIMATOLÓGICAS SON FAVORABLES													
DATOS DE LA META																		
Definición de la variable Meta: 1 - MIDE LOS METROS CUADRADOS DE CALLES PAVIMENTADOS																		
Unidad de medida: 15 - METRO CUADRADO																		
LÍNEA BASE					VALOR PROGRAMADO ANUAL													
AÑO	2026		VALOR		0.00		AÑO	2026		VALOR		420.00						
AVANCE TRIMESTRAL OBRA/ACTIVIDAD																		
METAS	1er.TRIMESTRE			2o.TRIMESTRE			3er.TRIMESTRE			4o.TRIMESTRE			CUMPLIMIENTO DE METAS					
PROGRAMACIÓN INICIAL	420.00			0.00			0.00			0.00			T1+T2+T3+T4			420.00		
PROGRAMACIÓN ACTUALIZADA	420.00			0.00			0.00			0.00			T1+T2+T3+T4			420.00		
METAS ALCANZADAS	420.00			0.00			0.00			0.00			T1+T2+T3+T4			420.00		
PORCENTAJE ALCANZADO TRIMESTRAL	100.00			0.00			0.00			0.00			PORCENTAJE ALCANZADO ANUAL			100.00		

PORCENTAJE DE CUMPLIMIENTO ALCANZADO EN EL TRIMESTRE: 100.00 %

  
 JEFE ADMINISTRATIVO  
 LIC. AMAURY VELASCO MARTÍNEZ  
 DIRECTOR ADMINISTRATIVO



  
 TITULAR DE LA DEPENDENCIA/ENTIDAD  
 ARQ. SILDIA MECOTT GÓMEZ  
 SECRETARÍA DE INFRAESTRUCTURAS Y COMUNICACIONES


**REPORTE DE AVANCE DE GESTIÓN**  
**UR 106 - SECRETARÍA DE INFRAESTRUCTURAS Y COMUNICACIONES**  
**PRIMER TRIMESTRE 2026**




UE: 001-OFCINA DEL SECRETARIO DE INFRAESTRUCTURAS Y COMUNICACIONES

ESTRUCTURA PROGRAMATICA							
PROGRAMA		SUBPROGRAMA		PROYECTO		OBRA/ACTIVIDAD	
119-MEJORAMIENTO DE LA INFRAESTRUCTURA Y EL EQUIPAMIENTO PÚBLICO DE CIUDADES Y COMUNIDADES DEL ESTADO		02-ESTUDIOS, PROYECTOS Y ACCIONES DE INFRAESTRUCTURA Y EQUIPAMIENTO URBANO		074-CONSTRUCCIÓN DE PAVIMENTO A BASE DE CONCRETO HIDRAULICO EN LA CALLE INDEPENDENCIA (PRIMERA ETAPA) EN LA LOCALIDAD DE SAN PEDRO CAJONOS, MUNICIPIO DE SAN PEDRO CAJONOS		001-CONSTRUCCIÓN DE PAVIMENTO A BASE DE CONCRETO HIDRAULICO EN LA CALLE INDEPENDENCIA (PRIMERA ETAPA) EN LA LOCALIDAD DE SAN PEDRO CAJONOS, MUNICIPIO DE SAN PEDRO CAJONOS	
POBLACION O AREA DE ENFOQUE POTENCIAL	ATRIBUTO DE LA POBLACION O AREA DE ENFOQUE:	MUNICIPIO DEL ESTADO DE OAXACA		HOMBRES:	MUJERES:	TOTAL:	570
PRESUPUESTO ANUAL							
Aprobado	Ampliación	Reducción	Modificado	EJERCIDO T1	EJERCIDO T2	EJERCIDO T3	EJERCIDO T4
0.00	831,227.66	0.00	831,227.66	831,227.66	0.00	0.00	0.00
				TOTAL EJERCIDO AL TRIMESTRE VIGENTE			
				831,227.66			
PRESUPUESTO TRIMESTRAL DE LA ACTIVIDAD							
Aprobado	Modificado	Comprometido	Devengado	Ejercido	% de Ejercido Vs. Modificado		
0.00	831,227.66	831,227.66	831,227.66	831,227.66	100.00		
DATOS DEL INDICADOR							
Nombre :	PORCENTAJE DE METROS CUADRADOS DE CALLES PAVIMENTADOS			Número de indicador :	1182		
Definición :	MIDE EL PORCENTAJE DE METROS CUADRADOS DE CALLES PAVIMENTADOS						
Método de Cálculo :	(NUMERO DE METROS CUADRADOS DE CALLES PAVIMENTADOS / NUMERO DE METROS CUADRADOS DE PAVIMENTACION DE CALLES PROGRAMADOS ) X 100						
Tipo	Dimensión	Frecuencia de Medición	Forma de cálculo del indicador	Tipo de Valor	Sentido Esperado		
GESTIÓN	EFICACIA	TRIMESTRAL	PORCENTAJE	FLUJO	ASCENDENTE		
MEDIOS DE VERIFICACIÓN / FUENTE INFORMACIÓN				SUPUESTO			
REPORTE TRIMESTRAL DE PROYECTOS DE INVERSIÓN PÚBLICA AUTORIZADOS, INFORMACIÓN ACTUALIZADA POR LA SUBSECRETARÍA DE PLANEACIÓN Y PROGRAMACIÓN DE OBRA, DISPONIBLE PARA CONSULTA EN EL APARTADO DATOS DE INTERES-INFORMES-MATRIZ DE INDICADORES PARA RESULTADOS 2026-REPORTES PIP, EN LA LIGA: <a href="https://www.oaxaca.gob.mx/sinfra/matriz-de-indicadores-para-resultados/">HTTPS://WWW.OAXACA.GOB.MX/SINFRA/MATRIZ-DE-INDICADORES-PARA-RESULTADOS/</a>				EXISTEN PROYECTOS FACTIBLES EN SENTIDO TÉCNICO, AMBIENTAL, SOCIAL, JURÍDICO Y ECONÓMICO DE OBRAS DE INFRAESTRUCTURA URBANA; LAS CONDICIONES POLITICAS, SOCIALES Y CLIMATOLOGICAS SON FAVORABLES			
DATOS DE LA META							
Definición de la variable Meta:	1 - MIDE LOS METROS CUADRADOS DE CALLES PAVIMENTADOS						
Unidad de medida:	15 - METRO CUADRADO						
LÍNEA BASE				VALOR PROGRAMADO ANUAL			
AÑO	2026	VALOR	0.00	AÑO	2026	VALOR	0.00
AVANCE TRIMESTRAL OBRA/ACTIVIDAD							
METAS	1er.TRIMESTRE	2o.TRIMESTRE	3er.TRIMESTRE	4o.TRIMESTRE	CUMPLIMIENTO DE METAS		
PROGRAMACIÓN INICIAL	0.00	0.00	0.00	0.00	T1+T2+T3+T4		
PROGRAMACIÓN ACTUALIZADA	0.00	0.00	0.00	0.00	T1+T2+T3+T4		
METAS ALCANZADAS	0.00	0.00	0.00	0.00	T1+T2+T3+T4		
PORCENTAJE ALCANZADO TRIMESTRAL	0.00	0.00	0.00	0.00	PORCENTAJE ALCANZADO ANUAL		
					0.00		

PORCENTAJE DE CUMPLIMIENTO ALCANZADO EN EL TRIMESTRE: 0%

  
 JEFE ADMINISTRATIVO  
 LIC. AMAURY VELASCO MARTÍNEZ  
 DIRECTOR ADMINISTRATIVO



  
 TITULAR DE LA DEPENDENCIA/ENTIDAD  
 ARQ. SILDIA MECOTT GÓMEZ  
 SECRETARÍA DE INFRAESTRUCTURAS Y COMUNICACIONES

# REPORTE DE AVANCE DE GESTIÓN

## UR 106 - SECRETARÍA DE INFRAESTRUCTURAS Y COMUNICACIONES


### PRIMER TRIMESTRE 2026




UE: 001-OFCINA DEL SECRETARIO DE INFRAESTRUCTURAS Y COMUNICACIONES

ESTRUCTURA PROGRAMATICA							
PROGRAMA		SUBPROGRAMA		PROYECTO		OBRA/ACTIVIDAD	
119-MEJORAMIENTO DE LA INFRAESTRUCTURA Y EL EQUIPAMIENTO PUBLICO DE CIUDADES Y COMUNIDADES DEL ESTADO		02-ESTUDIOS, PROYECTOS Y ACCIONES DE INFRAESTRUCTURA Y EQUIPAMIENTO URBANO		073-CONSTRUCCION DE PAVIMENTO CON CONCRETO HIDRAULICO EN LA CALLE HERMENEGILDO GALEANA, EN LA LOCALIDAD DE UNION HIDALGO, MUNICIPIO DE UNION HIDALGO		001-CONSTRUCCION DE PAVIMENTO CON CONCRETO HIDRAULICO EN LA CALLE HERMENEGILDO GALEANA, EN LA LOCALIDAD DE UNION HIDALGO, MUNICIPIO DE UNION HIDALGO	
POBLACION O AREA DE ENFOQUE POTENCIAL	ATRIBUTO DE LA POBLACION O AREA DE ENFOQUE:	MUNICIPIO DEL ESTADO DE OAXACA		HOMBRES:	MUJERES:	TOTAL:	570
PRESUPUESTO ANUAL							
Aprobado	Ampliación	Reducción	Modificado	EJERCIDO T1	EJERCIDO T2	EJERCIDO T3	EJERCIDO T4
0.00	385,283.80	0.00	385,283.80	385,283.80	0.00	0.00	0.00
				TOTAL EJERCIDO AL TRIMESTRE VIGENTE		385,283.80	
PRESUPUESTO TRIMESTRAL DE LA ACTIVIDAD							
Aprobado		Modificado	Comprometido	Devengado	Ejercido	% de Ejercido Vs. Modificado	
0.00		385,283.80	385,283.80	385,283.80	385,283.80	100.00	
DATOS DEL INDICADOR							
Nombre : PORCENTAJE DE METROS CUADRADOS DE CALLES PAVIMENTADOS				Número de indicador : 1182			
Definición : MIDE EL PORCENTAJE DE METROS CUADRADOS DE CALLES PAVIMENTADOS							
Método de Cálculo : (NUMERO DE METROS CUADRADOS DE CALLES PAVIMENTADOS / NUMERO DE METROS CUADRADOS DE PAVIMENTACION DE CALLES PROGRAMADOS ) X 100							
Tipo	Dimensión	Frecuencia de Medición	Forma de cálculo del indicador	Tipo de Valor	Sentido Esperado		
GESTIÓN	EFICACIA	TRIMESTRAL	PORCENTAJE	FLUJO	ASCENDENTE		
MEDIOS DE VERIFICACIÓN / FUENTE INFORMACIÓN				SUPUESTO			
REPORTE TRIMESTRAL DE PROYECTOS DE INVERSIÓN PÚBLICA AUTORIZADOS, INFORMACIÓN ACTUALIZADA POR LA SUBSECRETARÍA DE PLANEACIÓN Y PROGRAMACIÓN DE OBRA, DISPONIBLE PARA CONSULTA EN EL APARTADO DATOS DE INTERES-INFORMES-MATRIZ DE INDICADORES PARA RESULTADOS 2026-REPORTES PIP, EN LA LIGA: <a href="https://www.oaxaca.gob.mx/sinfra/matriz-de-indicadores-para-resultados/">HTTPS://WWW.OAXACA.GOB.MX/SINFRA/MATRIZ-DE-INDICADORES-PARA-RESULTADOS/</a>				EXISTEN PROYECTOS FACTIBLES EN SENTIDO TÉCNICO, AMBIENTAL, SOCIAL, JURÍDICO Y ECONÓMICO DE OBRAS DE INFRAESTRUCTURA URBANA; LAS CONDICIONES POLÍTICAS, SOCIALES Y CLIMATOLÓGICAS SON FAVORABLES			
DATOS DE LA META							
Definición de la variable Meta:		1 - MIDE LOS METROS CUADRADOS DE CALLES PAVIMENTADOS					
Unidad de medida:		15 - METRO CUADRADO					
LÍNEA BASE				VALOR PROGRAMADO ANUAL			
AÑO	2026	VALOR	0.00	AÑO	2026	VALOR	226.53
AVANCE TRIMESTRAL OBRA/ACTIVIDAD							
METAS	1er.TRIMESTRE	2o.TRIMESTRE	3er.TRIMESTRE	4o.TRIMESTRE	CUMPLIMIENTO DE METAS		
PROGRAMACIÓN INICIAL	226.53	0.00	0.00	0.00	T1+T2+T3+T4		226.53
PROGRAMACIÓN ACTUALIZADA	226.53	0.00	0.00	0.00	T1+T2+T3+T4		226.53
METAS ALCANZADAS	226.53	0.00	0.00	0.00	T1+T2+T3+T4		226.53
PORCENTAJE ALCANZADO TRIMESTRAL	100.00	0.00	0.00	0.00	PORCENTAJE ALCANZADO ANUAL		100.00

PORCENTAJE DE CUMPLIMIENTO ALCANZADO EN EL TRIMESTRE: 100.00 %

  
 JEFE ADMINISTRATIVO  
 LIC. AMAURY VELASCO MARTÍNEZ  
 DIRECTOR ADMINISTRATIVO



  
 TITULAR DE LA DEPENDENCIA/ENTIDAD  
 ARQ. SILDIA MECOTT GÓMEZ  
 SECRETARÍA DE INFRAESTRUCTURAS Y COMUNICACIONES

# REPORTE DE AVANCE DE GESTIÓN

## UR 106 - SECRETARÍA DE INFRAESTRUCTURAS Y COMUNICACIONES

### PRIMER TRIMESTRE 2026



UE: 001-OFCINA DEL SECRETARIO DE INFRAESTRUCTURAS Y COMUNICACIONES


ESTRUCTURA PROGRAMATICA							
PROGRAMA		SUBPROGRAMA		PROYECTO		OBRA/ACTIVIDAD	
119-MEJORAMIENTO DE LA INFRAESTRUCTURA Y EL EQUIPAMIENTO PÚBLICO DE CIUDADES Y COMUNIDADES DEL ESTADO		02-ESTUDIOS, PROYECTOS Y ACCIONES DE INFRAESTRUCTURA Y EQUIPAMIENTO URBANO		072-CONSTRUCCIÓN DE PAVIMENTO A BASE DE CONCRETO HIDRAULICO EN CALLE PRINCIPAL, LOCALIDAD DE CIENEGUILLA, MUNICIPIO SANTIAGO JUXTLAHUACA		001-CONSTRUCCIÓN DE PAVIMENTO A BASE DE CONCRETO HIDRAULICO EN CALLE PRINCIPAL, LOCALIDAD DE CIENEGUILLA, MUNICIPIO SANTIAGO JUXTLAHUACA	
POBLACIÓN O ÁREA DE ENFOQUE POTENCIAL	ATRIBUTO DE LA POBLACIÓN O ÁREA DE ENFOQUE:	MUNICIPIO DEL ESTADO DE OAXACA		HOMBRES:		MUJERES:	TOTAL: 570
PRESUPUESTO ANUAL							
Aprobado	Ampliación	Reducción	Modificado	EJERCIDO T1	EJERCIDO T2	EJERCIDO T3	EJERCIDO T4
0.00	3,197,042.66	0.00	3,197,042.66	3,197,042.66	0.00	0.00	0.00
				TOTAL EJERCIDO AL TRIMESTRE VIGENTE		3,197,042.66	
PRESUPUESTO TRIMESTRAL DE LA ACTIVIDAD							
Aprobado		Modificado		Comprometido	Devengado	Ejercido	% de Ejercido Vs. Modificado
0.00		3,197,042.66		3,197,042.66	3,197,042.66	3,197,042.66	100.00
DATOS DEL INDICADOR							
Nombre : PORCENTAJE DE METROS CUADRADOS DE CALLES PAVIMENTADOS				Número de Indicador : 1182			
Definición : MIDE EL PORCENTAJE DE METROS CUADRADOS DE CALLES PAVIMENTADOS							
Método de Cálculo : (NUMERO DE METROS CUADRADOS DE CALLES PAVIMENTADOS / NUMERO DE METROS CUADRADOS DE PAVIMENTACION DE CALLES PROGRAMADOS ) X 100							
Tipo	Dimensión		Frecuencia de Medición	Forma de cálculo del indicador		Tipo de Valor	Sentido Esperado
GESTIÓN	EFICACIA		TRIMESTRAL	PORCENTAJE		FLUJO	ASCENDENTE
MEDIOS DE VERIFICACIÓN / FUENTE INFORMACIÓN				SUPUESTO			
REPORTE TRIMESTRAL DE PROYECTOS DE INVERSIÓN PÚBLICA AUTORIZADOS, INFORMACIÓN ACTUALIZADA POR LA SUBSECRETARÍA DE PLANEACIÓN Y PROGRAMACIÓN DE OBRA, DISPONIBLE PARA CONSULTA EN EL APARTADO DATOS DE INTERES-INFORMES-MATRIZ DE INDICADORES PARA RESULTADOS 2026-REPORTES PIP, EN LA LIGA: <a href="https://www.oaxaca.gob.mx/sinfra/matriz-de-indicadores-para-resultados/">HTTPS://WWW.OAXACA.GOB.MX/SINFRA/MATRIZ-DE-INDICADORES-PARA-RESULTADOS/</a>				EXISTEN PROYECTOS FACTIBLES EN SENTIDO TÉCNICO, AMBIENTAL, SOCIAL, JURÍDICO Y ECONÓMICO DE OBRAS DE INFRAESTRUCTURA URBANA; LAS CONDICIONES POLÍTICAS, SOCIALES Y CLIMATOLÓGICAS SON FAVORABLES			
DATOS DE LA META							
Definición de la variable Meta: 1 - MIDE LOS METROS CUADRADOS DE CALLES PAVIMENTADOS							
Unidad de medida: 15 - METRO CUADRADO							
LINEA BASE				VALOR PROGRAMADO ANUAL			
AÑO	2026	VALOR	0.00	AÑO	2026	VALOR	884.56
AVANCE TRIMESTRAL OBRA/ACTIVIDAD							
METAS	1er.TRIMESTRE	2o.TRIMESTRE	3er.TRIMESTRE	4o.TRIMESTRE	CUMPLIMIENTO DE METAS		
PROGRAMACIÓN INICIAL	884.56	0.00	0.00	0.00	T1+T2+T3+T4	884.56	
PROGRAMACIÓN ACTUALIZADA	884.56	0.00	0.00	0.00	T1+T2+T3+T4	884.56	
METAS ALCANZADAS	884.57	0.00	0.00	0.00	T1+T2+T3+T4	884.57	
PORCENTAJE ALCANZADO TRIMESTRAL	100.00	0.00	0.00	0.00	PORCENTAJE ALCANZADO ANUAL	100.00	

PORCENTAJE DE CUMPLIMIENTO ALCANZADO EN EL TRIMESTRE: 100.00 %



JEFE ADMINISTRATIVO  
LIC. AMAURY VELASCO MARTÍNEZ  
DIRECTOR ADMINISTRATIVO





TITULAR DE LA DEPENDENCIA/ENTIDAD  
ARQ. SILDIA MECOTT GÓMEZ  
SECRETARÍA DE INFRAESTRUCTURAS Y COMUNICACIONES


# REPORTE DE AVANCE DE GESTIÓN UR 106 - SECRETARÍA DE INFRAESTRUCTURAS Y COMUNICACIONES PRIMER TRIMESTRE 2026



UE: 001-OFICINA DEL SECRETARIO DE INFRAESTRUCTURAS Y COMUNICACIONES

ESTRUCTURA PROGRAMATICA								
PROGRAMA		SUBPROGRAMA		PROYECTO		OBRA/ACTIVIDAD		
119-MEJORAMIENTO DE LA INFRAESTRUCTURA Y EL EQUIPAMIENTO PÚBLICO DE CIUDADES Y COMUNIDADES DEL ESTADO		02-ESTUDIOS, PROYECTOS Y ACCIONES DE INFRAESTRUCTURA Y EQUIPAMIENTO URBANO		071-CONSTRUCCIÓN DE PAVIMENTO CON CONCRETO HIDRÁULICO EN LA CALLE VENUSTIANO CARRANZA, EN LA LOCALIDAD DE LA MURALLA, MUNICIPIO DE SANTIAGO IXTAYUTLA		001-CONSTRUCCIÓN DE PAVIMENTO CON CONCRETO HIDRÁULICO EN LA CALLE VENUSTIANO CARRANZA, EN LA LOCALIDAD DE LA MURALLA, MUNICIPIO DE SANTIAGO IXTAYUTLA		
POBLACIÓN O ÁREA DE ENFOQUE POTENCIAL		ATRIBUTO DE LA POBLACIÓN O ÁREA DE ENFOQUE:		MUNICIPIO DEL ESTADO DE OAXACA		HOMBRES:	MUJERES:	
						TOTAL:	570	
PRESUPUESTO ANUAL								
Aprobado	Ampliación	Reducción	Modificado	EJERCIDO T1	EJERCIDO T2	EJERCIDO T3	EJERCIDO T4	
0.00	1,186,933.02	0.00	1,186,933.02	1,186,933.02	0.00	0.00	0.00	
				TOTAL EJERCIDO AL TRIMESTRE VIGENTE				1,186,933.02
PRESUPUESTO TRIMESTRAL DE LA ACTIVIDAD								
Aprobado		Modificado		Comprometido		Ejercido		
0.00		1,186,933.02		1,186,933.02		1,186,933.02		
						% de Ejercido Vs. Modificado		
						100.00		
DATOS DEL INDICADOR								
Nombre: PORCENTAJE DE METROS CUADRADOS DE CALLES PAVIMENTADOS				Número de indicador: 1182				
Definición: MIDE EL PORCENTAJE DE METROS CUADRADOS DE CALLES PAVIMENTADOS								
Método de Cálculo: (NUMERO DE METROS CUADRADOS DE CALLES PAVIMENTADOS / NUMERO DE METROS CUADRADOS DE PAVIMENTACION DE CALLES PROGRAMADOS ) X 100								
Tipo	Dimensión		Frecuencia de Medición		Forma de cálculo del indicador		Tipo de Valor	
GESTIÓN	EFICACIA		TRIMESTRAL		PORCENTAJE		FLUJO	
MEDIOS DE VERIFICACIÓN / FUENTE INFORMACIÓN				SUPUESTO				
REPORTE TRIMESTRAL DE PROYECTOS DE INVERSIÓN PÚBLICA AUTORIZADOS, INFORMACIÓN ACTUALIZADA POR LA SUBSECRETARÍA DE PLANEACIÓN Y PROGRAMACIÓN DE OBRA, DISPONIBLE PARA CONSULTA EN EL APARTADO DATOS DE INTERES-INFORMES-MATRIZ DE INDICADORES PARA RESULTADOS 2026-REPORTES PIP, EN LA LIGA: <a href="https://www.oaxaca.gob.mx/sinfra/matriz-de-indicadores-para-resultados/">HTTPS://WWW.OAXACA.GOB.MX/SINFRA/MATRIZ-DE-INDICADORES-PARA-RESULTADOS/</a>				EXISTEN PROYECTOS FACTIBLES EN SENTIDO TÉCNICO, AMBIENTAL, SOCIAL, JURÍDICO Y ECONÓMICO OBRAS DE INFRAESTRUCTURA URBANA; LAS CONDICIONES POLÍTICAS, SOCIALES Y CLIMATOLÓGICAS SON FAVORABLES				
DATOS DE LA META								
Definición de la variable Meta: 1 - MIDE LOS METROS CUADRADOS DE CALLES PAVIMENTADOS								
Unidad de medida: 15 - METRO CUADRADO								
LÍNEA BASE				VALOR PROGRAMADO ANUAL				
AÑO	2026		VALOR	0.00	AÑO	2026		
						VALOR	176.05	
AVANCE TRIMESTRAL OBRA/ACTIVIDAD								
METAS	1er.TRIMESTRE		2o.TRIMESTRE		3er.TRIMESTRE		4o.TRIMESTRE	
PROGRAMACIÓN INICIAL	176.05		0.00		0.00		0.00	
PROGRAMACIÓN ACTUALIZADA	176.05		0.00		0.00		0.00	
METAS ALCANZADAS	176.05		0.00		0.00		0.00	
PORCENTAJE ALCANZADO TRIMESTRAL	100.00		0.00		0.00		0.00	
						CUMPLIMIENTO DE METAS		
						T1+T2+T3+T4		176.05
						T1+T2+T3+T4		176.05
						T1+T2+T3+T4		176.05
						PORCENTAJE ALCANZADO ANUAL		100.00

PORCENTAJE DE CUMPLIMIENTO ALCANZADO EN EL TRIMESTRE: 100.00 %

  
JEFE ADMINISTRATIVO  
LIC. AMAURY VELASCO MARTÍNEZ  
DIRECTOR ADMINISTRATIVO



  
TITULAR DE LA DEPENDENCIA  
ARO. SILDIA MECOTT GÓMEZ  
SECRETARÍA DE INFRAESTRUCTURAS Y COMUNICACIONES

# REPORTE DE AVANCE DE GESTIÓN UR 106 - SECRETARÍA DE INFRAESTRUCTURAS Y COMUNICACIONES PRIMER TRIMESTRE 2026



Gobierno del Estado

UE: 001-OFCINA DEL SECRETARIO DE INFRAESTRUCTURAS Y COMUNICACIONES

ESTRUCTURA PROGRAMATICA							
PROGRAMA		SUBPROGRAMA		PROYECTO		OBRA/ACTIVIDAD	
119-MEJORAMIENTO DE LA INFRAESTRUCTURA Y EL EQUIPAMIENTO PÚBLICO DE CIUDADES Y COMUNIDADES DEL ESTADO		02-ESTUDIOS, PROYECTOS Y ACCIONES DE INFRAESTRUCTURA Y EQUIPAMIENTO URBANO		069-CONSTRUCCIÓN DE PAVIMENTO CON CONCRETO HIDRAULICO DE LA AVENIDA RÍO SALADO, EN LA LOCALIDAD DE SANTA CRUZ AMILPAS, MUNICIPIO DE SANTA CRUZ AMILPAS		001-CONSTRUCCIÓN DE PAVIMENTO CON CONCRETO HIDRAULICO DE LA AVENIDA RÍO SALADO, EN LA LOCALIDAD DE SANTA CRUZ AMILPAS, MUNICIPIO DE SANTA CRUZ AMILPAS	
POBLACIÓN O ÁREA DE ENFOQUE POTENCIAL	ATRIBUTO DE LA POBLACIÓN O ÁREA DE ENFOQUE:	MUNICIPIO DEL ESTADO DE OAXACA		HOMBRES:		MUJERES:	TOTAL: 570
PRESUPUESTO ANUAL							
Aprobado	Ampliación	Reducción	Modificado	EJERCIDO T1	EJERCIDO T2	EJERCIDO T3	EJERCIDO T4
0.00	78,050.88	0.00	78,050.88	78,050.88	0.00	0.00	0.00
				TOTAL EJERCIDO AL TRIMESTRE VIGENTE 78,050.88			
PRESUPUESTO TRIMESTRAL DE LA ACTIVIDAD							
Aprobado		Modificado		Comprometido		Ejercido	% de Ejercido Vs. Modificado
0.00		78,050.88		78,050.88		78,050.88	100.00
DATOS DEL INDICADOR							
Nombre : PORCENTAJE DE METROS CUADRADOS DE CALLES PAVIMENTADOS				Número de Indicador : 1182			
Definición : MIDE EL PORCENTAJE DE METROS CUADRADOS DE CALLES PAVIMENTADOS							
Método de Cálculo : (NUMERO DE METROS CUADRADOS DE CALLES PAVIMENTADOS / NUMERO DE METROS CUADRADOS DE PAVIMENTACION DE CALLES PROGRAMADOS ) X 100							
Tipo	Dimensión		Frecuencia de Medición		Forma de cálculo del indicador		Tipo de Valor
GESTIÓN	EFICACIA		TRIMESTRAL		PORCENTAJE		FLUJO
MEDIOS DE VERIFICACIÓN / FUENTE INFORMACIÓN				SUPUESTO			
REPORTE TRIMESTRAL DE PROYECTOS DE INVERSIÓN PÚBLICA AUTORIZADOS, INFORMACIÓN ACTUALIZADA POR LA SUBSECRETARÍA DE PLANEACIÓN Y PROGRAMACIÓN DE OBRA, DISPONIBLE PARA CONSULTA EN EL APARTADO DATOS DE INTERÉS-INFORMES-MATRIZ DE INDICADORES PARA RESULTADOS 2026-REPORTES PIP, EN LA LIGA: <a href="https://www.oaxaca.gob.mx/sinfra/matriz-de-indicadores-para-resultados/">HTTPS://WWW.OAXACA.GOB.MX/SINFRA/MATRIZ-DE-INDICADORES-PARA-RESULTADOS/</a>				EXISTEN PROYECTOS FACTIBLES EN SENTIDO TÉCNICO, AMBIENTAL, SOCIAL, JURÍDICO Y ECONÓMICO OBRAS DE INFRAESTRUCTURA URBANA; LAS CONDICIONES POLÍTICAS, SOCIALES Y CLIMATOLÓGICAS SON FAVORABLES			
DATOS DE LA META							
Definición de la variable Meta: 1 - MIDE LOS METROS CUADRADOS DE CALLES PAVIMENTADOS							
Unidad de medida: 15 - METRO CUADRADO							
LÍNEA BASE				VALOR PROGRAMADO ANUAL			
AÑO	2026		VALOR	0.00	AÑO	2026	
						VALOR 0.00	
AVANCE TRIMESTRAL OBRA/ACTIVIDAD							
METAS	1er.TRIMESTRE	2o.TRIMESTRE	3er.TRIMESTRE	4o.TRIMESTRE	CUMPLIMIENTO DE METAS		
PROGRAMACIÓN INICIAL	0.00	0.00	0.00	0.00	T1+T2+T3+T4		0.00
PROGRAMACIÓN ACTUALIZADA	0.00	0.00	0.00	0.00	T1+T2+T3+T4		0.00
METAS ALCANZADAS	0.00	0.00	0.00	0.00	T1+T2+T3+T4		0.00
PORCENTAJE ALCANZADO TRIMESTRAL	0.00	0.00	0.00	0.00	PORCENTAJE ALCANZADO ANUAL		0.00

PORCENTAJE DE CUMPLIMIENTO ALCANZADO EN EL TRIMESTRE: 0 %

  
 JEFE ADMINISTRATIVO  
 LIC. AMAURY VELASCO MARTÍNEZ  
 DIRECTOR ADMINISTRATIVO

  
**OAXACA**  
 GOBIERNO DEL ESTADO  
 INFRAESTRUCTURAS  
 SECRETARÍA DE INFRAESTRUCTURAS Y COMUNICACIONES  
 2022-2028

  
 TITULAR DE LA DEPENDENCIA ENTIDAD  
 ARO. SILDIA MECOTT-GÓMEZ  
 SECRETARÍA DE INFRAESTRUCTURAS Y COMUNICACIONES

# REPORTE DE AVANCE DE GESTIÓN

## UR 106 - SECRETARÍA DE INFRAESTRUCTURAS Y COMUNICACIONES

### PRIMER TRIMESTRE 2026



**ALINEACIÓN PED:**

**ESTRATEGIA:** 02-DESARROLLAR ACCIONES DE MEJORA EN INFRAESTRUCTURA Y EQUIPAMIENTO PARA EL DESARROLLO SOSTENIBLE DE LAS LOCALIDADES DEL ESTADO

**LÍNEAS DE ACCIÓN:** 02-CONSTRUIR INFRAESTRUCTURA Y EQUIPAMIENTO PÚBLICO PARA ACTIVIDADES PRODUCTIVAS Y DE SERVICIOS

**UE:** 001-OFICINA DEL SECRETARIO DE INFRAESTRUCTURAS Y COMUNICACIONES

**MATRIZ DE INDICADORES PARA RESULTADOS:**

**COMPONENTE:** 495-ESTUDIOS, PROYECTOS Y ACCIONES DE INFRAESTRUCTURA Y EQUIPAMIENTO URBANO REALIZADOS

**ACTIVIDAD:** 13055-OBRA DE EQUIPAMIENTO URBANO CONSTRUIDA

ESTRUCTURA PROGRAMÁTICA							
PROGRAMA		SUBPROGRAMA		PROYECTO		OBRA/ACTIVIDAD	
119-MEJORAMIENTO DE LA INFRAESTRUCTURA Y EL EQUIPAMIENTO PÚBLICO DE CIUDADES Y COMUNIDADES DEL ESTADO		02-ESTUDIOS, PROYECTOS Y ACCIONES DE INFRAESTRUCTURA Y EQUIPAMIENTO URBANO		068-CONSTRUCCIÓN DE TECHADO EN ESPACIO PÚBLICO MULTIDEPORTIVO EN LA LOCALIDAD DE SANTA MARIA TECOMAVACA, MUNICIPIO DE SANTA MARIA TECOMAVACA		001-CONSTRUCCIÓN DE TECHADO EN ESPACIO PÚBLICO MULTIDEPORTIVO EN LA LOCALIDAD DE SANTA MARIA TECOMAVACA, MUNICIPIO DE SANTA MARIA TECOMAVACA	
POBLACIÓN O ÁREA DE ENFOQUE POTENCIAL	ATRIBUTO DE LA POBLACIÓN O ÁREA DE ENFOQUE:	MUNICIPIO DEL ESTADO DE OAXACA		HOMBRES:	MUJERES:	TOTAL:	570
PRESUPUESTO ANUAL							
Aprobado	Ampliación	Reducción	Modificado	EJERCIDO T1	EJERCIDO T2	EJERCIDO T3	EJERCIDO T4
0.00	2,423,655.69	0.00	2,423,655.69	2,423,655.69	0.00	0.00	0.00
				TOTAL EJERCIDO AL TRIMESTRE VIGENTE		2,423,655.69	
PRESUPUESTO TRIMESTRAL DE LA ACTIVIDAD							
Aprobado	Modificado	Comprometido	Devengado	Ejercido	% de Ejercido Vs. Modificado		
0.00	2,423,655.69	2,423,655.69	2,423,655.69	2,423,655.69	100.00		
DATOS DEL INDICADOR							
Nombre :	PORCENTAJE DE METROS CUADRADOS DE ESPACIOS DEPORTIVOS CONSTRUIDOS			Número de indicador :	2147		
Definición :	MIDE LA CANTIDAD DE METROS CUADRADOS DE ESPACIOS DEPORTIVOS CONSTRUIDOS PARA LAS ACTIVIDADES DEPORTIVAS						
Método de Cálculo :	(METROS CUADRADOS DE ESPACIOS DEPORTIVOS CONSTRUIDOS/METROS CUADRADOS DE ESPACIOS DEPORTIVOS PROGRAMADOS)*100						
Tipo	Dimensión	Frecuencia de Medición	Forma de cálculo del indicador	Tipo de Valor	Sentido Esperado		
GESTIÓN	EFICACIA	TRIMESTRAL	PORCENTAJE	FLUJO	ASCENDENTE		
MEDIOS DE VERIFICACIÓN / FUENTE INFORMACIÓN				SUPUESTO			
REPORTE TRIMESTRAL DE PROYECTOS DE INVERSIÓN PÚBLICA AUTORIZADOS, INFORMACIÓN ACTUALIZADA POR LA SUBSECRETARÍA DE PLANEACIÓN Y PROGRAMACIÓN DE OBRA, DISPONIBLE PARA CONSULTA EN EL APARTADO DATOS DE INTERÉS-INFORMES-MATRIZ DE INDICADORES PARA RESULTADOS 2026-REPORTES PIP, EN LA LIGA: <a href="https://www.oaxaca.gob.mx/sinfra/matriz-de-indicadores-para-resultados/">HTTPS://WWW.OAXACA.GOB.MX/SINFRA/MATRIZ-DE-INDICADORES-PARA-RESULTADOS/</a>				EXISTEN PROYECTOS FACTIBLES EN SENTIDO TÉCNICO, AMBIENTAL, SOCIAL, JURÍDICO Y ECONÓMICO DE OBRAS DE EQUIPAMIENTO URBANO. LAS CONDICIONES POLÍTICAS, SOCIALES Y CLIMATOLÓGICAS SON FAVORABLES			
DATOS DE LA META							
Definición de la variable Meta:	1 - MIDE LA CANTIDAD DE METROS CUADRADOS DE ESPACIOS DEPORTIVOS CONSTRUIDOS PARA LAS ACTIVIDADES DEPORTIVAS						
Unidad de medida:	15 - METRO CUADRADO						
LÍNEA BASE				VALOR PROGRAMADO ANUAL			
AÑO	2026	VALOR	0.00	AÑO	2026	VALOR	307.12
AVANCE TRIMESTRAL OBRA/ACTIVIDAD							
METAS	1er.TRIMESTRE	2o.TRIMESTRE	3er.TRIMESTRE	4o.TRIMESTRE	CUMPLIMIENTO DE METAS		
PROGRAMACIÓN INICIAL	307.12	0.00	0.00	0.00	T1+T2+T3+T4		307.12
PROGRAMACIÓN ACTUALIZADA	307.12	0.00	0.00	0.00	T1+T2+T3+T4		307.12
METAS ALCANZADAS	307.12	0.00	0.00	0.00	T1+T2+T3+T4		307.12
PORCENTAJE ALCANZADO TRIMESTRAL	100.00	0.00	0.00	0.00	PORCENTAJE ALCANZADO ANUAL		100.00

PORCENTAJE DE CUMPLIMIENTO ALCANZADO EN EL TRIMESTRE: 100.00 %

JEFE ADMINISTRATIVO  
LIC. AMAURY VELASCO MARTÍNEZ  
DIRECTOR ADMINISTRATIVO



TITULAR DE LA DEPENDENCIA/ENTIDAD  
ARO. SILDIA MECÓTT GÓMEZ  
SECRETARÍA DE INFRAESTRUCTURAS Y COMUNICACIONES

# REPORTE DE AVANCE DE GESTIÓN

## UR 106 - SECRETARÍA DE INFRAESTRUCTURAS Y COMUNICACIONES

### PRIMER TRIMESTRE 2026



Gobierno del Estado

**ALINEACIÓN PED:**

**ESTRATEGIA:** 02-DESARROLLAR ACCIONES DE MEJORA EN INFRAESTRUCTURA Y EQUIPAMIENTO PARA EL DESARROLLO SOSTENIBLE DE LAS LOCALIDADES DEL ESTADO

**LÍNEAS DE ACCIÓN:** 02-CONSTRUIR INFRAESTRUCTURA Y EQUIPAMIENTO PÚBLICO PARA ACTIVIDADES PRODUCTIVAS Y DE SERVICIOS

**UE:** 001-OFICINA DEL SECRETARIO DE INFRAESTRUCTURAS Y COMUNICACIONES


**MATRIZ DE INDICADORES PARA RESULTADOS:**

**COMPONENTE:** 495-ESTUDIOS, PROYECTOS Y ACCIONES DE INFRAESTRUCTURA Y EQUIPAMIENTO URBANO REALIZADOS

**ACTIVIDAD:** 13073-OBRA DE INFRAESTRUCTURA URBANA REHABILITADA

PROGRAMA		SUBPROGRAMA		PROYECTO		OBRA/ACTIVIDAD	
119-MEJORAMIENTO DE LA INFRAESTRUCTURA Y EL EQUIPAMIENTO PÚBLICO DE CIUDADES Y COMUNIDADES DEL ESTADO		02-ESTUDIOS, PROYECTOS Y ACCIONES DE INFRAESTRUCTURA Y EQUIPAMIENTO URBANO		067-REHABILITACIÓN DE PAVIMENTO A BASE DE CONCRETO HIDRAULICO EN VARIAS CALLES EN LA LOCALIDAD DE SAN PEDRO IXCATLÁN, EN EL MUNICIPIO DE SAN PEDRO IXCATLÁN		001-REHABILITACIÓN DE PAVIMENTO A BASE DE CONCRETO HIDRAULICO EN VARIAS CALLES EN LA LOCALIDAD DE SAN PEDRO IXCATLÁN, EN EL MUNICIPIO DE SAN PEDRO IXCATLÁN	
POBLACIÓN O ÁREA DE ENFOQUE POTENCIAL	ATRIBUTO DE LA POBLACIÓN O ÁREA DE ENFOQUE:	MUNICIPIO DEL ESTADO DE OAXACA		HOMBRES:	MUJERES:	TOTAL:	570
PRESUPUESTO ANUAL							
Aprobado	Ampliación	Reducción	Modificado	EJERCIDO T1	EJERCIDO T2	EJERCIDO T3	EJERCIDO T4
0.00	9,495,767.37	0.00	9,495,767.37	9,495,767.37	0.00	0.00	0.00
TOTAL EJERCIDO AL TRIMESTRE VIGENTE							9,495,767.37
PRESUPUESTO TRIMESTRAL DE LA ACTIVIDAD							
Aprobado	Modificado	Comprometido	Devengado	Ejercido	% de Ejercido Vs. Modificado		
0.00	9,495,767.37	9,495,767.37	9,495,767.37	9,495,767.37	100.00		
DATOS DEL INDICADOR							
Nombre :	PORCENTAJE DE METROS CUADRADOS DE CALLE REHABILITADOS			Número de Indicador :	1185		
Definición :	MIDE LA CANTIDAD DE METROS CUADRADOS DE CALLES QUE SE REHABILITAN PARA MEJORAR LA MOVILIDAD DE LAS PERSONAS						
Método de Cálculo :	(METROS CUADRADOS DE CALLE REHABILITADOS/METROS CUADRADOS DE CALLE PROGRAMADOS A REHABILITAR)*100						
Tipo	Dimensión	Frecuencia de Medición	Forma de cálculo del Indicador	Tipo de Valor	Sentido Esperado		
GESTIÓN	EFICACIA	TRIMESTRAL	PORCENTAJE	FLUJO	ASCENDENTE		
MEDIOS DE VERIFICACIÓN / FUENTE INFORMACIÓN				SUPUESTO			
REPORTE TRIMESTRAL DE PROYECTOS DE INVERSIÓN PÚBLICA AUTORIZADOS, INFORMACIÓN ACTUALIZADA POR LA SUBSECRETARÍA DE PLANEACIÓN Y PROGRAMACIÓN DE OBRA, DISPONIBLE PARA CONSULTA EN EL APARTADO DATOS DE INTERES-INFORMES-MATRIZ DE INDICADORES PARA RESULTADOS 2026-REPORTES PIP, EN LA LIGA: <a href="https://www.oaxaca.gob.mx/sinfra/matriz-de-indicadores-para-resultados/">HTTPS://WWW.OAXACA.GOB.MX/SINFRA/MATRIZ-DE-INDICADORES-PARA-RESULTADOS/</a>				EXISTEN PROYECTOS FACTIBLES EN SENTIDO TÉCNICO, AMBIENTAL, SOCIAL, JURÍDICO Y ECONÓMICO DE OBRAS DE INFRAESTRUCTURA URBANA. LAS CONDICIONES POLÍTICAS, SOCIALES Y CLIMATOLÓGICAS SON FAVORABLES			
DATOS DE LA META							
Definición de la variable Meta:	1 - MIDE LA CANTIDAD DE METROS CUADRADOS DE CALLES QUE SE REHABILITAN PARA MEJORAR LA MOVILIDAD DE LAS PERSONAS						
Unidad de medida:	15 - METRO CUADRADO						
LÍNEA BASE				VALOR PROGRAMADO ANUAL			
AÑO	2026	VALOR	0.00	AÑO	2026	VALOR	3,150.63
AVANCE TRIMESTRAL OBRA/ACTIVIDAD							
METAS	1er.TRIMESTRE	2o.TRIMESTRE	3er.TRIMESTRE	4o.TRIMESTRE	CUMPLIMIENTO DE METAS		
PROGRAMACIÓN INICIAL	3,150.63	0.00	0.00	0.00	T1+T2+T3+T4	3,150.63	
PROGRAMACIÓN ACTUALIZADA	3,150.63	0.00	0.00	0.00	T1+T2+T3+T4	3,150.63	
METAS ALCANZADAS	3,150.63	0.00	0.00	0.00	T1+T2+T3+T4	3,150.63	
PORCENTAJE ALCANZADO TRIMESTRAL	100.00	0.00	0.00	0.00	PORCENTAJE ALCANZADO ANUAL	100.00	

PORCENTAJE DE CUMPLIMIENTO ALCANZADO EN EL TRIMESTRE: 100.00 %



JEFE ADMINISTRATIVO  
LIC. AMAURY VELASCO MARTÍNEZ  
DIRECTOR ADMINISTRATIVO





TITULAR DE LA DEPENDENCIA  
ARQ. SILDIA MECOTT GÓMEZ  
SECRETARÍA DE INFRAESTRUCTURAS Y COMUNICACIONES

# REPORTE DE AVANCE DE GESTIÓN

## UR 106 - SECRETARÍA DE INFRAESTRUCTURAS Y COMUNICACIONES

### PRIMER TRIMESTRE 2026



#### ALINEACIÓN PED:

ESTRATEGIA: 02-DESARROLLAR ACCIONES DE MEJORA EN INFRAESTRUCTURA Y EQUIPAMIENTO PARA EL DESARROLLO SOSTENIBLE DE LAS LOCALIDADES DEL ESTADO

LÍNEAS DE ACCIÓN: 02-CONSTRUIR INFRAESTRUCTURA Y EQUIPAMIENTO PÚBLICO PARA ACTIVIDADES PRODUCTIVAS Y DE SERVICIOS

UE: 001-OFICINA DEL SECRETARIO DE INFRAESTRUCTURAS Y COMUNICACIONES


#### MATRIZ DE INDICADORES PARA RESULTADOS:

COMPONENTE: 495-ESTUDIOS, PROYECTOS Y ACCIONES DE INFRAESTRUCTURA Y EQUIPAMIENTO URBANO REALIZADOS

ACTIVIDAD: 12848-OBRA DE INFRAESTRUCTURA Y EQUIPAMIENTO CONSTRUIDA PARA ACTIVIDADES PRODUCTIVAS Y DE SERVICIOS


ESTRUCTURA PROGRAMÁTICA								
PROGRAMA		SUBPROGRAMA		PROYECTO		OBRA/ACTIVIDAD		
119-MEJORAMIENTO DE LA INFRAESTRUCTURA Y EL EQUIPAMIENTO PÚBLICO DE CIUDADES Y COMUNIDADES DEL ESTADO		02-ESTUDIOS, PROYECTOS Y ACCIONES DE INFRAESTRUCTURA Y EQUIPAMIENTO URBANO		066-CONSTRUCCIÓN DE OLLA PARA CAPTACIÓN DE AGUA PLUVIAL EN LA LOCALIDAD BARRIO LA GUADALUPE, MUNICIPIO DE TRINIDAD ZAACHILA		001-CONSTRUCCIÓN DE OLLA PARA CAPTACIÓN DE AGUA PLUVIAL EN LA LOCALIDAD BARRIO LA GUADALUPE, MUNICIPIO DE TRINIDAD ZAACHILA		
POBLACIÓN O ÁREA DE ENFOQUE POTENCIAL	ATRIBUTO DE LA POBLACIÓN O ÁREA DE ENFOQUE:	MUNICIPIO DEL ESTADO DE OAXACA		HOMBRES:	MUJERES:	TOTAL:	570	
PRESUPUESTO ANUAL								
Aprobado	Ampliación	Reducción	Modificado	EJERCIDO T1	EJERCIDO T2	EJERCIDO T3	EJERCIDO T4	
0.00	1,176,196.36	0.00	1,176,196.36	1,176,196.36	0.00	0.00	0.00	
				TOTAL EJERCIDO AL TRIMESTRE VIGENTE				1,176,196.36
PRESUPUESTO TRIMESTRAL DE LA ACTIVIDAD								
Aprobado		Modificado		Comprometido	Devengado	Ejercido	% de Ejercido Vs. Modificado	
0.00		1,176,196.36		1,176,196.36	1,176,196.36	1,176,196.36	100.00	
DATOS DEL INDICADOR								
Nombre : PORCENTAJE DE METROS CUADRADOS DE INFRAESTRUCTURA PÚBLICA CONSTRUIDA				Número de indicador : 1162				
Definición : MIDE LA CANTIDAD DE METROS CUADRADOS DE CONSTRUCCIÓN DE INFRAESTRUCTURA PÚBLICA PARA ACTIVIDADES PRODUCTIVAS Y DE SERVICIOS EN LAS DIFERENTES LOCALIDADES DEL ESTADO								
Método de Cálculo : (METROS CUADRADOS DE INFRAESTRUCTURA PÚBLICA CONSTRUIDOS/METROS CUADRADOS DE INFRAESTRUCTURA PÚBLICA PROGRAMADA A CONSTRUIR)*100								
Tipo	Dimensión		Frecuencia de Medición	Forma de cálculo del indicador		Tipo de Valor	Sentido Esperado	
GESTIÓN	EFICACIA		TRIMESTRAL	PORCENTAJE		FLUJO	ASCENDENTE	
MEDIOS DE VERIFICACIÓN / FUENTE INFORMACIÓN				SUPUESTO				
REPORTE TRIMESTRAL DE PROYECTOS DE INVERSIÓN PÚBLICA AUTORIZADOS, INFORMACIÓN ACTUALIZADA POR LA SUBSECRETARÍA DE PLANEACIÓN Y PROGRAMACIÓN DE OBRA, DISPONIBLE PARA CONSULTA EN EL APARTADO DATOS DE INTERES-INFORMES-MATRIZ DE INDICADORES PARA RESULTADOS 2026-REPORTES PIP, EN LA LIGA: <a href="https://www.oaxaca.gob.mx/sinfra/matriz-de-indicadores-para-resultados/">HTTPS://WWW.OAXACA.GOB.MX/SINFRA/MATRIZ-DE-INDICADORES-PARA-RESULTADOS/</a>				EXISTEN SOLICITUDES Y/O CONVENIOS CON AUTORIDADES E INSTITUCIONES COMPETENTES PARA PROYECTOS FACTIBLES DE INFRAESTRUCTURA Y EQUIPAMIENTO DE ACTIVIDADES PRODUCTIVAS Y DE SERVICIOS. LAS CONDICIONES POLÍTICAS, SOCIALES Y CLIMATOLÓGICAS SON FAVORABLES				
DATOS DE LA META								
Definición de la variable Meta: 1 - MIDE LA CANTIDAD DE METROS CUADRADOS DE CONSTRUCCIÓN DE INFRAESTRUCTURA PÚBLICA PARA ACTIVIDADES PRODUCTIVAS Y DE SERVICIOS EN LAS DIFERENTES LOCALIDADES DEL ESTADO								
Unidad de medida: 15 - METRO CUADRADO								
LÍNEA BASE				VALOR PROGRAMADO ANUAL				
AÑO	2026		VALOR	0.00	AÑO	2026		
						VALOR		
						0.00		
AVANCE TRIMESTRAL OBRA/ACTIVIDAD								
METAS	1er.TRIMESTRE		2o.TRIMESTRE		3er.TRIMESTRE		4o.TRIMESTRE	
PROGRAMACIÓN INICIAL	0.00	0.00	0.00	0.00	0.00	0.00	T1+T2+T3+T4	
PROGRAMACIÓN ACTUALIZADA	0.00	0.00	0.00	0.00	0.00	0.00	T1+T2+T3+T4	
METAS ALCANZADAS	0.00	0.00	0.00	0.00	0.00	0.00	T1+T2+T3+T4	
PORCENTAJE ALCANZADO TRIMESTRAL	0.00	0.00	0.00	0.00	0.00	0.00	PORCENTAJE ALCANZADO ANUAL	

PORCENTAJE DE CUMPLIMIENTO ALCANZADO EN EL TRIMESTRE: 0 %



JEFE ADMINISTRATIVO  
LIC. AMAURY VELASCO MARTÍNEZ  
DIRECTOR ADMINISTRATIVO

  
**OAXACA**  
GOBIERNO DEL ESTADO  
SECRETARÍA DE INFRAESTRUCTURAS Y COMUNICACIONES  
2022-2028

  
TITULAR DE LA DEPENDENCIA INVENTIDAD  
ARQ. SILDIA MECOTT GÓMEZ  
SECRETARÍA DE INFRAESTRUCTURAS Y COMUNICACIONES

# REPORTE DE AVANCE DE GESTIÓN

## UR 106 - SECRETARÍA DE INFRAESTRUCTURAS Y COMUNICACIONES

### PRIMER TRIMESTRE 2026



**ALINEACIÓN PED:**

**ESTRATEGIA:** 02-DESARROLLAR ACCIONES DE MEJORA EN INFRAESTRUCTURA Y EQUIPAMIENTO PARA EL DESARROLLO SOSTENIBLE DE LAS LOCALIDADES DEL ESTADO

**LÍNEAS DE ACCIÓN:** 02-CONSTRUIR INFRAESTRUCTURA Y EQUIPAMIENTO PÚBLICO PARA ACTIVIDADES PRODUCTIVAS Y DE SERVICIOS

**UE:** 001-OFICINA DEL SECRETARIO DE INFRAESTRUCTURAS Y COMUNICACIONES

#### MATRIZ DE INDICADORES PARA RESULTADOS:

**COMPONENTE:** 495-ESTUDIOS, PROYECTOS Y ACCIONES DE INFRAESTRUCTURA Y EQUIPAMIENTO URBANO REALIZADOS

**ACTIVIDAD:** 13070-OBRA DE INFRAESTRUCTURA URBANA CONSTRUIDA

ESTRUCTURA PROGRAMÁTICA											
PROGRAMA		SUBPROGRAMA		PROYECTO			OBRA/ACTIVIDAD				
119-MEJORAMIENTO DE LA INFRAESTRUCTURA Y EL EQUIPAMIENTO PÚBLICO DE CIUDADES Y COMUNIDADES DEL ESTADO		02-ESTUDIOS, PROYECTOS Y ACCIONES DE INFRAESTRUCTURA Y EQUIPAMIENTO URBANO		065-CONSTRUCCIÓN DE PAVIMENTO CON CONCRETO HIDRAULICO DE LA CALLE A LA TELESECUNDARIA EN LA LOCALIDAD DE SAN MATEO YUCUTINDOO, MUNICIPIO DE SAN MATEO YUCUTINDOO			001-CONSTRUCCION DE PAVIMENTO CON CONCRETO HIDRAULICO DE LA CALLE A LA TELESECUNDARIA EN LA LOCALIDAD DE SAN MATEO YUCUTINDOO, MUNICIPIO DE SAN MATEO YUCUTINDOO				
POBLACION O ÁREA DE ENFOQUE POTENCIAL		ATRIBUTO DE LA POBLACION O ÁREA DE ENFOQUE:		MUNICIPIO DEL ESTADO DE OAXACA		HOMBRES:		MUJERES:	TOTAL:	570	
PRESUPUESTO ANUAL											
Aprobado	Ampliación	Reducción	Modificado	EJERCIDO T1		EJERCIDO T2		EJERCIDO T3		EJERCIDO T4	
0.00	557,837.13	0.00	557,837.13	557,837.13		0.00		0.00		0.00	
TOTAL EJERCIDO AL TRIMESTRE VIGENTE										557,837.13	
PRESUPUESTO TRIMESTRAL DE LA ACTIVIDAD											
Aprobado		Modificado		Comprometido		Devengado		Ejercido		% de Ejercido Vs. Modificado	
0.00		557,837.13		557,837.13		557,837.13		557,837.13		100.00	
DATOS DEL INDICADOR											
Nombre : PORCENTAJE DE METROS CUADRADOS DE CALLES PAVIMENTADOS					Número de indicador : 1182						
Definición : MIDE EL PORCENTAJE DE METROS CUADRADOS DE CALLES PAVIMENTADOS											
Método de Cálculo : (NUMERO DE METROS CUADRADOS DE CALLES PAVIMENTADOS / NUMERO DE METROS CUADRADOS DE PAVIMENTACION DE CALLES PROGRAMADOS ) X 100											
Tipo	Dimensión		Frecuencia de Medición		Forma de cálculo del indicador		Tipo de Valor		Sentido Esperado		
GESTIÓN	EFICACIA		TRIMESTRAL		PORCENTAJE		FLUJO		ASCENDENTE		
MEDIOS DE VERIFICACIÓN / FUENTE INFORMACIÓN					SUPUESTO						
REPORTE TRIMESTRAL DE PROYECTOS DE INVERSIÓN PÚBLICA AUTORIZADOS, INFORMACIÓN ACTUALIZADA POR LA SUBSECRETARÍA DE PLANEACIÓN Y PROGRAMACIÓN DE OBRA, DISPONIBLE PARA CONSULTA EN EL APARTADO DATOS DE INTERES-INFORMES-MATRIZ DE INDICADORES PARA RESULTADOS 2026-REPORTES PIP, EN LA LIGA: <a href="https://www.oaxaca.gob.mx/sinfra/matriz-de-indicadores-para-resultados/">HTTPS://WWW.OAXACA.GOB.MX/SINFRA/MATRIZ-DE-INDICADORES-PARA-RESULTADOS/</a>					EXISTEN PROYECTOS FACTIBLES EN SENTIDO TÉCNICO, AMBIENTAL, SOCIAL, JURÍDICO Y ECONÓMICO DE OBRAS DE INFRAESTRUCTURA URBANA; LAS CONDICIONES POLÍTICAS, SOCIALES Y CLIMATOLÓGICAS SON FAVORABLES						
DATOS DE LA META											
Definición de la variable Meta: 1 - MIDE LOS METROS CUADRADOS DE CALLES PAVIMENTADOS											
Unidad de medida: 15 - METRO CUADRADO											
LÍNEA BASE					VALOR PROGRAMADO ANUAL						
AÑO	2026		VALOR	0.00		AÑO	2026		VALOR	0.00	
AVANCE TRIMESTRAL OBRA/ACTIVIDAD											
METAS	1er.TRIMESTRE		2o.TRIMESTRE		3er.TRIMESTRE		4o.TRIMESTRE		CUMPLIMIENTO DE METAS		
PROGRAMACIÓN INICIAL	0.00		0.00		0.00		0.00		T1+T2+T3+T4	0.00	
PROGRAMACIÓN ACTUALIZADA	0.00		0.00		0.00		0.00		T1+T2+T3+T4	0.00	
METAS ALCANZADAS	0.00		0.00		0.00		0.00		T1+T2+T3+T4	0.00	
PORCENTAJE ALCANZADO TRIMESTRAL	0.00		0.00		0.00		0.00		PORCENTAJE ALCANZADO ANUAL	0.00	

PORCENTAJE DE CUMPLIMIENTO ALCANZADO EN EL TRIMESTRE: 0 %



JEFE ADMINISTRATIVO  
L.C. AMAURY VELASCO MARTÍNEZ  
DIRECTOR ADMINISTRATIVO





TITULAR DE LA DEPENDENCIA ENTIDAD  
ARQ. SILDIA MECOTT GÓMEZ  
SECRETARÍA DE INFRAESTRUCTURAS Y COMUNICACIONES


**REPORTE DE AVANCE DE GESTIÓN**  
**UR 106 - SECRETARÍA DE INFRAESTRUCTURAS Y COMUNICACIONES**  
**PRIMER TRIMESTRE 2026**




UE: 001-OFCINA DEL SECRETARIO DE INFRAESTRUCTURAS Y COMUNICACIONES

ESTRUCTURA PROGRAMÁTICA							
PROGRAMA		SUBPROGRAMA		PROYECTO		OBRA/ACTIVIDAD	
119-MEJORAMIENTO DE LA INFRAESTRUCTURA Y EL EQUIPAMIENTO PÚBLICO DE CIUDADES Y COMUNIDADES DEL ESTADO		02-ESTUDIOS, PROYECTOS Y ACCIONES DE INFRAESTRUCTURA Y EQUIPAMIENTO URBANO		064-CONSTRUCCIÓN DE PAVIMENTO CON CONCRETO HIDRÁULICO EN LAS CALLES JOSÉ LA FRAGUA Y UNIDAD POPULAR EN LA LOCALIDAD DE SAN FRANCISCO TELIXTLAHUACA, MUNICIPIO DE SAN FRANCISCO TELIXTLAHUACA.		001-CONSTRUCCIÓN DE PAVIMENTO CON CONCRETO HIDRÁULICO EN LAS CALLES JOSÉ LA FRAGUA Y UNIDAD POPULAR EN LA LOCALIDAD DE SAN FRANCISCO TELIXTLAHUACA, MUNICIPIO DE SAN FRANCISCO TELIXTLAHUACA	
POBLACIÓN O ÁREA DE ENFOQUE POTENCIAL	ATRIBUTO DE LA POBLACIÓN O ÁREA DE ENFOQUE:	MUNICIPIO DEL ESTADO DE OAXACA		HOMBRES:	MUJERES:	TOTAL:	570
PRESUPUESTO ANUAL							
Aprobado	Ampliación	Reducción	Modificado	EJERCIDO T1	EJERCIDO T2	EJERCIDO T3	EJERCIDO T4
0.00	2,467,771.51	0.00	2,467,771.51	2,467,771.51	0.00	0.00	0.00
				TOTAL EJERCIDO AL TRIMESTRE VIGENTE		2,467,771.51	
PRESUPUESTO TRIMESTRAL DE LA ACTIVIDAD							
Aprobado	Modificado	Comprometido	Devengado	Ejercido	% de Ejercido Vs. Modificado		
0.00	2,467,771.51	2,467,771.51	2,467,771.51	2,467,771.51	100.00		
DATOS DEL INDICADOR							
Nombre : PORCENTAJE DE METROS CUADRADOS DE CALLES PAVIMENTADOS				Número de indicador : 1182			
Definición : MIDE EL PORCENTAJE DE METROS CUADRADOS DE CALLES PAVIMENTADOS							
Método de Cálculo : (NUMERO DE METROS CUADRADOS DE CALLES PAVIMENTADOS / NUMERO DE METROS CUADRADOS DE PAVIMENTACION DE CALLES PROGRAMADOS ) X 100							
Tipo	Dimensión	Frecuencia de Medición	Forma de cálculo del indicador	Tipo de Valor	Sentido Esperado		
GESTIÓN	EFICACIA	TRIMESTRAL	PORCENTAJE	FLUJO	ASCENDENTE		
MEDIOS DE VERIFICACIÓN / FUENTE INFORMACIÓN				SUPUESTO			
REPORTE TRIMESTRAL DE PROYECTOS DE INVERSIÓN PÚBLICA AUTORIZADOS, INFORMACIÓN ACTUALIZADA POR LA SUBSECRETARÍA DE PLANEACIÓN Y PROGRAMACIÓN DE OBRA, DISPONIBLE PARA CONSULTA EN EL APARTADO DATOS DE INTERES-INFORMES-MATRIZ DE INDICADORES PARA RESULTADOS 2026-REPORTES PIP, EN LA LIGA: <a href="https://www.oaxaca.gob.mx/sinfra/matriz-de-indicadores-para-resultados/">HTTPS://WWW.OAXACA.GOB.MX/SINFRA/MATRIZ-DE-INDICADORES-PARA-RESULTADOS/</a>				EXISTEN PROYECTOS FACTIBLES EN SENTIDO TÉCNICO, AMBIENTAL, SOCIAL, JURÍDICO Y ECONÓMICO OBRAS DE INFRAESTRUCTURA URBANA; LAS CONDICIONES POLÍTICAS, SOCIALES Y CLIMATOLÓGICAS SON FAVORABLES			
DATOS DE LA META							
Definición de la variable Meta: 1 - MIDE LOS METROS CUADRADOS DE CALLES PAVIMENTADOS							
Unidad de medida: 15 - METRO CUADRADO							
LÍNEA BASE				VALOR PROGRAMADO ANUAL			
AÑO	2026	VALOR	0.00	AÑO	2026	VALOR	0.00
AVANCE TRIMESTRAL OBRA/ACTIVIDAD							
METAS	1er.TRIMESTRE	2o.TRIMESTRE	3er.TRIMESTRE	4o.TRIMESTRE	CUMPLIMIENTO DE METAS		
PROGRAMACIÓN INICIAL	0.00	0.00	0.00	0.00	T1+T2+T3+T4		0.00
PROGRAMACIÓN ACTUALIZADA	0.00	0.00	0.00	0.00	T1+T2+T3+T4		0.00
METAS ALCANZADAS	0.00	0.00	0.00	0.00	T1+T2+T3+T4		0.00
PORCENTAJE ALCANZADO TRIMESTRAL	0.00	0.00	0.00	0.00	PORCENTAJE ALCANZADO ANUAL		0.00

PORCENTAJE DE CUMPLIMIENTO ALCANZADO EN EL TRIMESTRE: 0%

  
 JEFE ADMINISTRATIVO  
 LIC. AMAURY VELASCO MARTÍNEZ  
 DIRECTOR ADMINISTRATIVO



  
 TITULAR DE LA DEPENDENCIA/ENTIDAD  
 ARQ. SILDIA MECOTT GÓMEZ  
 SECRETARÍA DE INFRAESTRUCTURAS Y COMUNICACIONES

# REPORTE DE AVANCE DE GESTIÓN

## UR 106 - SECRETARÍA DE INFRAESTRUCTURAS Y COMUNICACIONES

### PRIMER TRIMESTRE 2026



#### ALINEACIÓN PED:

ESTRATEGIA: 02-DESARROLLAR ACCIONES DE MEJORA EN INFRAESTRUCTURA Y EQUIPAMIENTO PARA EL DESARROLLO SOSTENIBLE DE LAS LOCALIDADES DEL ESTADO

LÍNEAS DE ACCIÓN: 02-CONSTRUIR INFRAESTRUCTURA Y EQUIPAMIENTO PÚBLICO PARA ACTIVIDADES PRODUCTIVAS Y DE SERVICIOS

UE: 001-OFICINA DEL SECRETARIO DE INFRAESTRUCTURAS Y COMUNICACIONES

#### MATRIZ DE INDICADORES PARA RESULTADOS:

COMPONENTE: 495-ESTUDIOS, PROYECTOS Y ACCIONES DE INFRAESTRUCTURA Y EQUIPAMIENTO URBANO REALIZADOS

ACTIVIDAD: 13055-OBRA DE EQUIPAMIENTO URBANO CONSTRUIDA

ESTRUCTURA PROGRAMÁTICA							
PROGRAMA		SUBPROGRAMA		PROYECTO		OBRA/ACTIVIDAD	
119-MEJORAMIENTO DE LA INFRAESTRUCTURA Y EL EQUIPAMIENTO PÚBLICO DE CIUDADES Y COMUNIDADES DEL ESTADO		02-ESTUDIOS, PROYECTOS Y ACCIONES DE INFRAESTRUCTURA Y EQUIPAMIENTO URBANO		063-CONSTRUCCIÓN DE TECHADO DE CANCHA DE USOS MÚLTIPLES (MONTROYA, FRACC. ÁLAMOS IVO) EN LA LOCALIDAD DE OAXACA DE JUÁREZ, MUNICIPIO DE OAXACA DE JUÁREZ		001-CONSTRUCCIÓN DE TECHADO DE CANCHA DE USOS MÚLTIPLES (MONTROYA, FRACC. ÁLAMOS IVO) EN LA LOCALIDAD DE OAXACA DE JUÁREZ, MUNICIPIO DE OAXACA DE JUÁREZ	
POBLACIÓN O ÁREA DE ENFOQUE POTENCIAL	ATRIBUTO DE LA POBLACIÓN O ÁREA DE ENFOQUE:	MUNICIPIO DEL ESTADO DE OAXACA		HOMBRES:	MUJERES:	TOTAL:	570
PRESUPUESTO ANUAL							
Aprobado	Ampliación	Reducción	Modificado	EJERCIDO T1	EJERCIDO T2	EJERCIDO T3	EJERCIDO T4
0.00	947,230.08	0.01	947,230.07	947,230.07	0.00	0.00	0.00
				TOTAL EJERCIDO AL TRIMESTRE VIGENTE		947,230.07	
PRESUPUESTO TRIMESTRAL DE LA ACTIVIDAD							
Aprobado		Modificado		Comprometido	Devengado	Ejercido	% de Ejercido Vs. Modificado
0.00		947,230.07		947,230.07	947,230.07	947,230.07	100.00
DATOS DEL INDICADOR							
Nombre : PORCENTAJE DE METROS CUADRADOS DE ESPACIOS DEPORTIVOS CONSTRUIDOS				Número de indicador : 2147			
Definición : MIDE LA CANTIDAD DE METROS CUADRADOS DE ESPACIOS DEPORTIVOS CONSTRUIDOS PARA LAS ACTIVIDADES DEPORTIVAS							
Método de Cálculo : (METROS CUADRADOS DE ESPACIOS DEPORTIVOS CONSTRUIDOS/METROS CUADRADOS DE ESPACIOS DEPORTIVOS PROGRAMADOS)*100							
Tipo	Dimensión	Frecuencia de Medición		Forma de cálculo del indicador		Tipo de Valor	Sentido Esperado
GESTIÓN	EFICACIA	TRIMESTRAL		PORCENTAJE		FLUJO	ASCENDENTE
MEDIOS DE VERIFICACIÓN / FUENTE INFORMACIÓN				SUPUESTO			
REPORTE TRIMESTRAL DE PROYECTOS DE INVERSIÓN PÚBLICA AUTORIZADOS; INFORMACIÓN ACTUALIZADA POR LA SUBSECRETARÍA DE PLANEACIÓN Y PROGRAMACIÓN DE OBRA, DISPONIBLE PARA CONSULTA EN EL APARTADO DATOS DE INTERÉS-INFORMES-MATRIZ DE INDICADORES PARA RESULTADOS 2026-REPORTES PIP, EN LA LIGA: <a href="https://www.oaxaca.gob.mx/sinfra/matriz-de-indicadores-para-resultados/">HTTPS://WWW.OAXACA.GOB.MX/SINFRA/MATRIZ-DE-INDICADORES-PARA-RESULTADOS/</a>				EXISTEN PROYECTOS FACTIBLES EN SENTIDO TÉCNICO, AMBIENTAL, SOCIAL, JURÍDICO Y ECONÓMICO DE OBRAS DE EQUIPAMIENTO URBANO. LAS CONDICIONES POLÍTICAS, SOCIALES Y CLIMATOLÓGICAS SON FAVORABLES			
DATOS DE LA META							
Definición de la variable Meta: 1 - MIDE LA CANTIDAD DE METROS CUADRADOS DE ESPACIOS DEPORTIVOS CONSTRUIDOS PARA LAS ACTIVIDADES DEPORTIVAS							
Unidad de medida: 15 - METRO CUADRADO							
LÍNEA BASE				VALOR PROGRAMADO ANUAL			
AÑO	2026	VALOR	0.00	AÑO	2026	VALOR	0.00
AVANCE TRIMESTRAL OBRA/ACTIVIDAD							
METAS	1er.TRIMESTRE	2o.TRIMESTRE	3er.TRIMESTRE	4o.TRIMESTRE	CUMPLIMIENTO DE METAS		
PROGRAMACIÓN INICIAL	0.00	0.00	0.00	0.00	T1+T2+T3+T4	0.00	
PROGRAMACIÓN ACTUALIZADA	0.00	0.00	0.00	0.00	T1+T2+T3+T4	0.00	
METAS ALCANZADAS	0.00	0.00	0.00	0.00	T1+T2+T3+T4	0.00	
PORCENTAJE ALCANZADO TRIMESTRAL	0.00	0.00	0.00	0.00	PORCENTAJE ALCANZADO ANUAL	0.00	

PORCENTAJE DE CUMPLIMIENTO ALCANZADO EN EL TRIMESTRE: 0 %

JEFE ADMINISTRATIVO  
LIC. AMAURY VELASCO MARTÍNEZ  
DIRECTOR ADMINISTRATIVO



TITULAR DE LA DEPENDENCIA ENTIDAD  
ARQ. SILDIA MECOTT GÓMEZ  
SECRETARÍA DE INFRAESTRUCTURAS Y COMUNICACIONES

# REPORTE DE AVANCE DE GESTIÓN

## UR 106 - SECRETARÍA DE INFRAESTRUCTURAS Y COMUNICACIONES


### PRIMER TRIMESTRE 2026



UE: 001-OFICINA DEL SECRETARIO DE INFRAESTRUCTURAS Y COMUNICACIONES

ESTRUCTURA PROGRAMATICA										
PROGRAMA		SUBPROGRAMA		PROYECTO			OBRA/ACTIVIDAD			
119-MEJORAMIENTO DE LA INFRAESTRUCTURA Y EL EQUIPAMIENTO PÚBLICO DE CIUDADES Y COMUNIDADES DEL ESTADO		02-ESTUDIOS, PROYECTOS Y ACCIONES DE INFRAESTRUCTURA Y EQUIPAMIENTO URBANO		062-CONSTRUCCIÓN DE TECHADO EN ESPACIO PÚBLICO MULTIDEPORTIVO Y BIENES PÚBLICOS EN LA LOCALIDAD DE SAN ISIDRO ALOÁPAM, MUNICIPIO DE SAN MIGUEL ALOÁPAM			001-CONSTRUCCIÓN DE TECHADO EN ESPACIO PÚBLICO MULTIDEPORTIVO Y BIENES PÚBLICOS EN LA LOCALIDAD DE SAN ISIDRO ALOÁPAM, MUNICIPIO DE SAN MIGUEL ALOÁPAM			
POBLACIÓN O ÁREA DE ENFOQUE POTENCIAL		ATRIBUTO DE LA POBLACIÓN O ÁREA DE ENFOQUE:		MUNICIPIO DEL ESTADO DE OAXACA		HOMBRES:		MUJERES:	TOTAL: 570	
PRESUPUESTO ANUAL										
Aprobado	Ampliación	Reducción	Modificado	EJERCIDO T1		EJERCIDO T2		EJERCIDO T3		
0.00	569,350.48	0.00	569,350.48	569,350.48		0.00		0.00		
				TOTAL EJERCIDO AL TRIMESTRE VIGENTE				569,350.48		
PRESUPUESTO TRIMESTRAL DE LA ACTIVIDAD										
Aprobado		Modificado		Comprometido		Devengado		Ejercido		
0.00		569,350.48		569,350.48		569,350.48		569,350.48		
% de Ejercido Vs. Modificado: 100.00										
DATOS DEL INDICADOR										
Nombre : PORCENTAJE DE METROS CUADRADOS DE ESPACIOS DEPORTIVOS CONSTRUIDOS				Número de Indicador :		2147				
Definición : MIDE LA CANTIDAD DE METROS CUADRADOS DE ESPACIOS DEPORTIVOS CONSTRUIDOS PARA LAS ACTIVIDADES DEPORTIVAS										
Método de Cálculo : (METROS CUADRADOS DE ESPACIOS DEPORTIVOS CONSTRUIDOS/METROS CUADRADOS DE ESPACIOS DEPORTIVOS PROGRAMADOS)*100										
Tipo	Dimensión		Frecuencia de Medición		Forma de cálculo del Indicador		Tipo de Valor		Sentido Esperado	
GESTIÓN	EFICACIA		TRIMESTRAL		PORCENTAJE		FLUJO		ASCENDENTE	
MEDIOS DE VERIFICACIÓN / FUENTE INFORMACIÓN					SUPUESTO					
REPORTE TRIMESTRAL DE PROYECTOS DE INVERSIÓN PÚBLICA AUTORIZADOS, INFORMACIÓN ACTUALIZADA POR LA SUBSECRETARÍA DE PLANEACIÓN Y PROGRAMACIÓN DE OBRA, DISPONIBLE PARA CONSULTA EN EL APARTADO DATOS DE INTERÉS-INFORMES-MATRIZ DE INDICADORES PARA RESULTADOS 2026-REPORTES PIP, EN LA LIGA: <a href="https://www.oaxaca.gob.mx/sinfra/matriz-de-indicadores-para-resultados/">HTTPS://WWW.OAXACA.GOB.MX/SINFRA/MATRIZ-DE-INDICADORES-PARA-RESULTADOS/</a>					EXISTEN PROYECTOS FACTIBLES EN SENTIDO TÉCNICO, AMBIENTAL, SOCIAL, JURÍDICO Y ECONÓMICO DE OBRAS DE EQUIPAMIENTO URBANO. LAS CONDICIONES POLÍTICAS, SOCIALES Y CLIMATOLÓGICAS SON FAVORABLES					
DATOS DE LA META										
Definición de la variable Meta: 1 - MIDE LA CANTIDAD DE METROS CUADRADOS DE ESPACIOS DEPORTIVOS CONSTRUIDOS PARA LAS ACTIVIDADES DEPORTIVAS										
Unidad de medida: 15 - METRO CUADRADO										
LÍNEA BASE					VALOR PROGRAMADO ANUAL					
AÑO	2025		VALOR	0.00		AÑO	2026		VALOR	210.91
AVANCE TRIMESTRAL OBRA/ACTIVIDAD										
METAS	1er.TRIMESTRE		2o.TRIMESTRE		3er.TRIMESTRE		4o.TRIMESTRE		CUMPLIMIENTO DE METAS	
PROGRAMACIÓN INICIAL	210.91	0.00	0.00	0.00	0.00	0.00	T1+T2+T3+T4		210.91	
PROGRAMACIÓN ACTUALIZADA	210.91	0.00	0.00	0.00	0.00	0.00	T1+T2+T3+T4		210.91	
METAS ALCANZADAS	210.91	0.00	0.00	0.00	0.00	0.00	T1+T2+T3+T4		210.91	
PORCENTAJE ALCANZADO TRIMESTRAL	100.00	0.00	0.00	0.00	0.00	0.00	PORCENTAJE ALCANZADO ANUAL		100.00	

PORCENTAJE DE CUMPLIMIENTO ALCANZADO EN EL TRIMESTRE: 100.00 %

  
 JEFE ADMINISTRATIVO  
 LIC. AMAURY VELASCO MARTÍNEZ  
 DIRECTOR ADMINISTRATIVO



  
 TITULAR DE LA DEPENDENCIA ENTIDAD  
 ARO. SILDIA MECÓTT GÓMEZ  
 SECRETARÍA DE INFRAESTRUCTURAS Y COMUNICACIONES


# REPORTE DE AVANCE DE GESTIÓN UR 106 - SECRETARÍA DE INFRAESTRUCTURAS Y COMUNICACIONES PRIMER TRIMESTRE 2026




UE: 001-OFCINA DEL SECRETARIO DE INFRAESTRUCTURAS Y COMUNICACIONES

ESTRUCTURA PROGRAMATICA							
PROGRAMA		SUBPROGRAMA		PROYECTO		OBRA/ACTIVIDAD	
119-MEJORAMIENTO DE LA INFRAESTRUCTURA Y EL EQUIPAMIENTO PÚBLICO DE CIUDADES Y COMUNIDADES DEL ESTADO		02-ESTUDIOS, PROYECTOS Y ACCIONES DE INFRAESTRUCTURA Y EQUIPAMIENTO URBANO		061-CONSTRUCCIÓN DE TECHADO DE CANCHA DE USOS MÚLTIPLES (PUEBLO NUEVO, LA JOYA) EN LA LOCALIDAD DE OAXACA DE JUÁREZ, MUNICIPIO DE OAXACA DE JUÁREZ		001-CONSTRUCCIÓN DE TECHADO DE CANCHA DE USOS MÚLTIPLES (PUEBLO NUEVO, LA JOYA) EN LA LOCALIDAD DE OAXACA DE JUÁREZ, MUNICIPIO DE OAXACA DE JUÁREZ	
POBLACIÓN O ÁREA DE ENFOQUE POTENCIAL	ATRIBUTO DE LA POBLACIÓN O ÁREA DE ENFOQUE:	MUNICIPIO DEL ESTADO DE OAXACA		HOMBRES:	MUJERES:	TOTAL:	570
PRESUPUESTO ANUAL							
Aprobado	Ampliación	Reducción	Modificado	EJERCIDO T1	EJERCIDO T2	EJERCIDO T3	EJERCIDO T4
0.00	2,186,328.50	0.00	2,186,328.50	2,186,328.50	0.00	0.00	0.00
				TOTAL EJERCIDO AL TRIMESTRE VIGENTE		2,186,328.50	
PRESUPUESTO TRIMESTRAL DE LA ACTIVIDAD							
Aprobado	Modificado	Comprometido	Devengado	Ejercido	% de Ejercido Vs. Modificado		
0.00	2,186,328.50	2,186,328.50	2,186,328.50	2,186,328.50	100.00		
DATOS DEL INDICADOR							
Nombre :	PORCENTAJE DE METROS CUADRADOS DE ESPACIOS DEPORTIVOS CONSTRUIDOS			Número de indicador :	2147		
Definición :	MIDE LA CANTIDAD DE METROS CUADRADOS DE ESPACIOS DEPORTIVOS CONSTRUIDOS PARA LAS ACTIVIDADES DEPORTIVAS						
Método de Cálculo :	(METROS CUADRADOS DE ESPACIOS DEPORTIVOS CONSTRUIDOS/METROS CUADRADOS DE ESPACIOS DEPORTIVOS PROGRAMADOS)*100						
Tipo	Dimensión	Frecuencia de Medición	Forma de cálculo del indicador	Tipo de Valor	Sentido Esperado		
GESTIÓN	EFICACIA	TRIMESTRAL	PORCENTAJE	FLUJO	ASCENDENTE		
MEDIOS DE VERIFICACIÓN / FUENTE INFORMACIÓN				SUPUESTO			
REPORTE TRIMESTRAL DE PROYECTOS DE INVERSIÓN PÚBLICA AUTORIZADOS. INFORMACIÓN ACTUALIZADA POR LA SUBSECRETARÍA DE PLANEACIÓN Y PROGRAMACIÓN DE OBRA. DISPONIBLE PARA CONSULTA EN EL APARTADO DATOS DE INTERÉS-INFORMES-MATRIZ DE INDICADORES PARA RESULTADOS 2026-REPORTES PIP. EN LA LIGA: <a href="https://www.oaxaca.gob.mx/sinfra/matriz-de-indicadores-para-resultados/">HTTPS://WWW.OAXACA.GOB.MX/SINFRA/MATRIZ-DE-INDICADORES-PARA-RESULTADOS/</a>				EXISTEN PROYECTOS FACTIBLES EN SENTIDO TÉCNICO, AMBIENTAL, SOCIAL, JURÍDICO Y ECONÓMICO DE OBRAS DE EQUIPAMIENTO URBANO. LAS CONDICIONES POLÍTICAS, SOCIALES Y CLIMATOLÓGICAS SON FAVORABLES			
DATOS DE LA META							
Definición de la variable Meta:	1 - MIDE LA CANTIDAD DE METROS CUADRADOS DE ESPACIOS DEPORTIVOS CONSTRUIDOS PARA LAS ACTIVIDADES DEPORTIVAS						
Unidad de medida:	15 - METRO CUADRADO						
LÍNEA BASE				VALOR PROGRAMADO ANUAL			
AÑO	2026	VALOR	0.00	AÑO	2026	VALOR	66.65
AVANCE TRIMESTRAL OBRA/ACTIVIDAD							
METAS	1er.TRIMESTRE	2o.TRIMESTRE	3er.TRIMESTRE	4o.TRIMESTRE	CUMPLIMIENTO DE METAS		
PROGRAMACIÓN INICIAL	66.65	0.00	0.00	0.00	T1+T2+T3+T4	66.65	
PROGRAMACIÓN ACTUALIZADA	66.65	0.00	0.00	0.00	T1+T2+T3+T4	66.65	
METAS ALCANZADAS	66.65	0.00	0.00	0.00	T1+T2+T3+T4	66.65	
PORCENTAJE ALCANZADO TRIMESTRAL	100.00	0.00	0.00	0.00	PORCENTAJE ALCANZADO ANUAL	100.00	

PORCENTAJE DE CUMPLIMIENTO ALCANZADO EN EL TRIMESTRE: 100.00 %

  
 JEFE ADMINISTRATIVO  
 LIC. AMAURY VELASCO MARTÍNEZ  
 DIRECTOR ADMINISTRATIVO



  
 TITULAR DE LA DEPENDENCIA ENTIDAD  
 ARQ. SILDIA MECOTT GÓMEZ  
 SECRETARÍA DE INFRAESTRUCTURAS Y COMUNICACIONES

# REPORTE DE AVANCE DE GESTIÓN

## UR 106 - SECRETARÍA DE INFRAESTRUCTURAS Y COMUNICACIONES

### PRIMER TRIMESTRE 2026



UE: 001-OFICINA DEL SECRETARIO DE INFRAESTRUCTURAS Y COMUNICACIONES

ESTRUCTURA PROGRAMATICA										
PROGRAMA		SUBPROGRAMA		PROYECTO			OBRA/ACTIVIDAD			
119-MEJORAMIENTO DE LA INFRAESTRUCTURA Y EL EQUIPAMIENTO PÚBLICO DE CIUDADES Y COMUNIDADES DEL ESTADO		02-ESTUDIOS, PROYECTOS Y ACCIONES DE INFRAESTRUCTURA Y EQUIPAMIENTO URBANO		060-CONSTRUCCIÓN DE TECHADO EN ESPACIO MULTIDEPORTIVO Y BIENES PÚBLICOS EN LA LOCALIDAD DE SANTIAGO MILTEPEC, MUNICIPIO DE SANTIAGO MILTEPEC			001-CONSTRUCCIÓN DE TECHADO EN ESPACIO MULTIDEPORTIVO Y BIENES PÚBLICOS EN LA LOCALIDAD DE SANTIAGO MILTEPEC, MUNICIPIO DE SANTIAGO MILTEPEC			
POBLACIÓN O ÁREA DE ENFOQUE POTENCIAL	ATRIBUTO DE LA POBLACIÓN O ÁREA DE ENFOQUE:	MUNICIPIO DEL ESTADO DE OAXACA		HOMBRES:		MUJERES:	TOTAL:	570		
PRESUPUESTO ANUAL										
Aprobado	Ampliación	Reducción	Modificado	EJERCIDO T1		EJERCIDO T2		EJERCIDO T3	EJERCIDO T4	
0.00	497,917.15	0.00	497,917.15	497,917.15		0.00		0.00	0.00	
				TOTAL EJERCIDO AL TRIMESTRE VIGENTE				497,917.15		
PRESUPUESTO TRIMESTRAL DE LA ACTIVIDAD										
Aprobado		Modificado		Comprometido		Devengado		Ejercido	% de Ejercido Vs. Modificado	
0.00		497,917.15		497,917.15		497,917.15		497,917.15	100.00	
DATOS DEL INDICADOR										
Nombre :				PORCENTAJE DE METROS CUADRADOS DE ESPACIOS DEPORTIVOS CONSTRUIDOS			Número de Indicador :		2147	
Definición :				MIDE LA CANTIDAD DE METROS CUADRADOS DE ESPACIOS DEPORTIVOS CONSTRUIDOS PARA LAS ACTIVIDADES DEPORTIVAS						
Método de Cálculo :				(METROS CUADRADOS DE ESPACIOS DEPORTIVOS CONSTRUIDOS/METROS CUADRADOS DE ESPACIOS DEPORTIVOS PROGRAMADOS)*100						
Tipo	Dimensión		Frecuencia de Medición		Forma de cálculo del indicador		Tipo de Valor	Sentido Esperado		
GESTIÓN	EFICACIA		TRIMESTRAL		PORCENTAJE		FLUJO	ASCENDENTE		
MEDIOS DE VERIFICACIÓN / FUENTE INFORMACIÓN					SUPUESTO					
REPORTE TRIMESTRAL DE PROYECTOS DE INVERSIÓN PÚBLICA AUTORIZADOS, INFORMACIÓN ACTUALIZADA POR LA SUBSECRETARÍA DE PLANEACIÓN Y PROGRAMACIÓN DE OBRA, DISPONIBLE PARA CONSULTA EN EL APARTADO DATOS DE INTERES-INFORMES-MATRIZ DE INDICADORES PARA RESULTADOS 2026-REPORTES PIP, EN LA LIGA: <a href="https://www.oaxaca.gob.mx/sinfra/matriz-de-indicadores-para-resultados/">HTTPS://WWW.OAXACA.GOB.MX/SINFRA/MATRIZ-DE-INDICADORES-PARA-RESULTADOS/</a>					EXISTEN PROYECTOS FACTIBLES EN SENTIDO TÉCNICO, AMBIENTAL, SOCIAL, JURÍDICO Y ECONÓMICO DE OBRAS DE EQUIPAMIENTO URBANO. LAS CONDICIONES POLÍTICAS, SOCIALES Y CLIMATOLÓGICAS SON FAVORABLES					
DATOS DE LA META										
Definición de la variable Meta:				1 - MIDE LA CANTIDAD DE METROS CUADRADOS DE ESPACIOS DEPORTIVOS CONSTRUIDOS PARA LAS ACTIVIDADES DEPORTIVAS						
Unidad de medida:				15 - METRO CUADRADO						
LÍNEA BASE					VALOR PROGRAMADO ANUAL					
AÑO	2026	VALOR	0.00		AÑO	2026	VALOR	99.98		
AVANCE TRIMESTRAL OBRA/ACTIVIDAD										
METAS	1er.TRIMESTRE		2o.TRIMESTRE		3er.TRIMESTRE		4o.TRIMESTRE		CUMPLIMIENTO DE METAS	
PROGRAMACIÓN INICIAL	99.98	0.00	0.00	0.00	0.00	0.00	0.00	T1+T2+T3+T4	99.98	
PROGRAMACIÓN ACTUALIZADA	99.98	0.00	0.00	0.00	0.00	0.00	0.00	T1+T2+T3+T4	99.98	
METAS ALCANZADAS	99.98	0.00	0.00	0.00	0.00	0.00	0.00	T1+T2+T3+T4	99.98	
PORCENTAJE ALCANZADO TRIMESTRAL	100.00	0.00	0.00	0.00	0.00	0.00	0.00	PORCENTAJE ALCANZADO ANUAL	100.00	

PORCENTAJE DE CUMPLIMIENTO ALCANZADO EN EL TRIMESTRE: 100.00 %

  
 JEFE ADMINISTRATIVO  
 LIC. AMAURY VELASCO MARTÍNEZ  
 DIRECTOR ADMINISTRATIVO



  
 TITULAR DE LA DEPENDENCIA  
 ARO. SILDIA MECOTT GÓMEZ  
 SECRETARÍA DE INFRAESTRUCTURAS Y COMUNICACIONES

# REPORTE DE AVANCE DE GESTIÓN

## UR 106 - SECRETARÍA DE INFRAESTRUCTURAS Y COMUNICACIONES

### PRIMER TRIMESTRE 2026



Gobierno del Estado

UE: 001-OFICINA DEL SECRETARIO DE INFRAESTRUCTURAS Y COMUNICACIONES

ESTRUCTURA PROGRAMATICA							
PROGRAMA		SUBPROGRAMA		PROYECTO		OBRA/ACTIVIDAD	
119-MEJORAMIENTO DE LA INFRAESTRUCTURA Y EL EQUIPAMIENTO PÚBLICO DE CIUDADES Y COMUNIDADES DEL ESTADO		02-ESTUDIOS, PROYECTOS Y ACCIONES DE INFRAESTRUCTURA Y EQUIPAMIENTO URBANO		059-CONSTRUCCIÓN DE TECHADO DE CANCHA DE USOS MÚLTIPLES (SAN MARTIN MEXICAPAN, COL. LA AZUCENA) EN LA LOCALIDAD DE OAXACA DE JUÁREZ, MUNICIPIO DE OAXACA DE JUÁREZ		001-CONSTRUCCIÓN DE TECHADO DE CANCHA DE USOS MÚLTIPLES (SAN MARTIN MEXICAPAN, COL. LA AZUCENA) EN LA LOCALIDAD DE OAXACA DE JUÁREZ, MUNICIPIO DE OAXACA DE JUÁREZ	
POBLACIÓN O ÁREA DE ENFOQUE POTENCIAL	ATRIBUTO DE LA POBLACIÓN O ÁREA DE ENFOQUE:	MUNICIPIO DEL ESTADO DE OAXACA		HOMBRES:	MUJERES:	TOTAL:	570
PRESUPUESTO ANUAL							
Aprobado	Ampliación	Reducción	Modificado	EJERCIDO T1	EJERCIDO T2	EJERCIDO T3	EJERCIDO T4
0.00	524,442.36	0.00	524,442.36	524,442.36	0.00	0.00	0.00
				TOTAL EJERCIDO AL TRIMESTRE VIGENTE		524,442.36	
PRESUPUESTO TRIMESTRAL DE LA ACTIVIDAD							
Aprobado		Modificado		Comprometido		Ejercido	% de Ejercido Vs. Modificado
0.00		524,442.36		524,442.36		524,442.36	100.00
DATOS DEL INDICADOR							
Nombre: PORCENTAJE DE METROS CUADRADOS DE ESPACIOS DEPORTIVOS CONSTRUIDOS				Número de indicador: 2147			
Definición: MIDE LA CANTIDAD DE METROS CUADRADOS DE ESPACIOS DEPORTIVOS CONSTRUIDOS PARA LAS ACTIVIDADES DEPORTIVAS							
Método de Cálculo: (METROS CUADRADOS DE ESPACIOS DEPORTIVOS CONSTRUIDOS/METROS CUADRADOS DE ESPACIOS DEPORTIVOS PROGRAMADOS)*100							
Tipo	Dimensión	Frecuencia de Medición	Forma de cálculo del indicador	Tipo de Valor	Sentido Esperado		
GESTIÓN	EFICACIA	TRIMESTRAL	PORCENTAJE	FLUJO	ASCENDENTE		
MEDIOS DE VERIFICACIÓN / FUENTE INFORMACIÓN				SUPUESTO			
REPORTE TRIMESTRAL DE PROYECTOS DE INVERSIÓN PÚBLICA AUTORIZADOS, INFORMACIÓN ACTUALIZADA POR LA SUBSECRETARÍA DE PLANEACIÓN Y PROGRAMACIÓN DE OBRA, DISPONIBLE PARA CONSULTA EN EL APARTADO DATOS DE INTERES-INFORMES-MATRIZ DE INDICADORES PARA RESULTADOS 2026-REPORTES PIP, EN LA LIGA: <a href="https://www.oaxaca.gob.mx/sinfra/matriz-de-indicadores-para-resultados/">HTTPS://WWW.OAXACA.GOB.MX/SINFRA/MATRIZ-DE-INDICADORES-PARA-RESULTADOS/</a>				EXISTEN PROYECTOS FACTIBLES EN SENTIDO TÉCNICO, AMBIENTAL, SOCIAL, JURÍDICO Y ECONÓMICO DE OBRAS DE EQUIPAMIENTO URBANO. LAS CONDICIONES POLÍTICAS, SOCIALES Y CLIMATOLÓGICAS SON FAVORABLES			
DATOS DE LA META							
Definición de la variable Meta: 1 - MIDE LA CANTIDAD DE METROS CUADRADOS DE ESPACIOS DEPORTIVOS CONSTRUIDOS PARA LAS ACTIVIDADES DEPORTIVAS							
Unidad de medida: 15 - METRO CUADRADO							
LÍNEA BASE				VALOR PROGRAMADO ANUAL			
AÑO	2026	VALOR	0.00	AÑO	2026	VALOR	0.00
AVANCE TRIMESTRAL OBRA/ACTIVIDAD							
METAS	1er.TRIMESTRE	2o.TRIMESTRE	3er.TRIMESTRE	4o.TRIMESTRE	CUMPLIMIENTO DE METAS		
PROGRAMACIÓN INICIAL	0.00	0.00	0.00	0.00	T1+T2+T3+T4		0.00
PROGRAMACIÓN ACTUALIZADA	0.00	0.00	0.00	0.00	T1+T2+T3+T4		0.00
METAS ALCANZADAS	0.00	0.00	0.00	0.00	T1+T2+T3+T4		0.00
PORCENTAJE ALCANZADO TRIMESTRAL	0.00	0.00	0.00	0.00	PORCENTAJE ALCANZADO ANUAL		0.00

PORCENTAJE DE CUMPLIMIENTO ALCANZADO EN EL TRIMESTRE: 0 %

  
 JEFE ADMINISTRATIVO  
 LIC. AMAURY VELASCO MARTÍNEZ  
 DIRECTOR ADMINISTRATIVO



Página 56/196 FECHA:10-04-2026

  
 TITULAR DE LA DEPENDENCIA/ENTIDAD  
 ARQ. SILDIA MECOTT GÓMEZ  
 SECRETARIA DE INFRAESTRUCTURAS Y COMUNICACIONES

# REPORTE DE AVANCE DE GESTIÓN

## UR 106 - SECRETARÍA DE INFRAESTRUCTURAS Y COMUNICACIONES


### PRIMER TRIMESTRE 2026




UE: 001-OFCINA DEL SECRETARIO DE INFRAESTRUCTURAS Y COMUNICACIONES

ESTRUCTURA PROGRAMÁTICA							
PROGRAMA		SUBPROGRAMA		PROYECTO		OBRA/ACTIVIDAD	
119-MEJORAMIENTO DE LA INFRAESTRUCTURA Y EL EQUIPAMIENTO PÚBLICO DE CIUDADES Y COMUNIDADES DEL ESTADO		02-ESTUDIOS, PROYECTOS Y ACCIONES DE INFRAESTRUCTURA Y EQUIPAMIENTO URBANO		057-CONSTRUCCIÓN DE TECHADO DE CANCHA DE USOS MÚLTIPLES (DONAJI, MANUEL ÁVILA CAMACHO) EN LA LOCALIDAD DE OAXACA DE JUÁREZ, MUNICIPIO DE OAXACA DE JUÁREZ		001-CONSTRUCCIÓN DE TECHADO DE CANCHA DE USOS MÚLTIPLES (DONAJI, MANUEL ÁVILA CAMACHO) EN LA LOCALIDAD DE OAXACA DE JUÁREZ, MUNICIPIO DE OAXACA DE JUÁREZ	
POBLACIÓN O ÁREA DE ENFOQUE POTENCIAL	ATRIBUTO DE LA POBLACIÓN O ÁREA DE ENFOQUE:	MUNICIPIO DEL ESTADO DE OAXACA		HOMBRES:	MUJERES:	TOTAL:	570
PRESUPUESTO ANUAL							
Aprobado	Ampliación	Reducción	Modificado	EJERCIDO T1	EJERCIDO T2	EJERCIDO T3	EJERCIDO T4
0.00	711,975.50	0.00	711,975.50	711,975.50	0.00	0.00	0.00
				TOTAL EJERCIDO AL TRIMESTRE VIGENTE		711,975.50	
PRESUPUESTO TRIMESTRAL DE LA ACTIVIDAD							
Aprobado		Modificado		Comprometido	Devengado	Ejercido	% de Ejercido Vs. Modificado
0.00		711,975.50		711,975.50	711,975.50	711,975.50	100.00
DATOS DEL INDICADOR							
Nombre : PORCENTAJE DE METROS CUADRADOS DE ESPACIOS DEPORTIVOS CONSTRUIDOS				Número de Indicador : 2147			
Definición : MIDE LA CANTIDAD DE METROS CUADRADOS DE ESPACIOS DEPORTIVOS CONSTRUIDOS PARA LAS ACTIVIDADES DEPORTIVAS							
Método de Cálculo : (METROS CUADRADOS DE ESPACIOS DEPORTIVOS CONSTRUIDOS/METROS CUADRADOS DE ESPACIOS DEPORTIVOS PROGRAMADOS)*100							
Tipo	Dimensión	Frecuencia de Medición	Forma de cálculo del Indicador	Tipo de Valor	Sentido Esperado		
GESTIÓN	EFICACIA	TRIMESTRAL	PORCENTAJE	FLUJO	ASCENDENTE		
MEDIOS DE VERIFICACIÓN / FUENTE INFORMACIÓN				SUPUESTO			
REPORTE TRIMESTRAL DE PROYECTOS DE INVERSIÓN PÚBLICA AUTORIZADOS, INFORMACIÓN ACTUALIZADA POR LA SUBSECRETARÍA DE PLANEACIÓN Y PROGRAMACIÓN DE OBRA, DISPONIBLE PARA CONSULTA EN EL APARTADO DATOS DE INTERÉS-INFORMES-MATRIZ DE INDICADORES PARA RESULTADOS 2026-REPORTES PIP, EN LA LIGA: <a href="https://www.oaxaca.gob.mx/sinfra/matriz-de-indicadores-para-resultados/">HTTPS://WWW.OAXACA.GOB.MX/SINFRA/MATRIZ-DE-INDICADORES-PARA-RESULTADOS/</a>				EXISTEN PROYECTOS FACTIBLES EN SENTIDO TÉCNICO, AMBIENTAL, SOCIAL, JURÍDICO Y ECONÓMICO DE OBRAS DE EQUIPAMIENTO URBANO. LAS CONDICIONES POLÍTICAS, SOCIALES Y CLIMATOLÓGICAS SON FAVORABLES			
DATOS DE LA META							
Definición de la variable Meta: 1 - MIDE LA CANTIDAD DE METROS CUADRADOS DE ESPACIOS DEPORTIVOS CONSTRUIDOS PARA LAS ACTIVIDADES DEPORTIVAS							
Unidad de medida: 15 - METRO CUADRADO							
LÍNEA BASE				VALOR PROGRAMADO ANUAL			
AÑO	2026	VALOR	0.00	AÑO	2026	VALOR	93.70
AVANCE TRIMESTRAL OBRA/ACTIVIDAD							
METAS	1er.TRIMESTRE	2o.TRIMESTRE	3er.TRIMESTRE	4o.TRIMESTRE	CUMPLIMIENTO DE METAS		
PROGRAMACIÓN INICIAL	93.70	0.00	0.00	0.00	T1+T2+T3+T4		93.70
PROGRAMACIÓN ACTUALIZADA	93.70	0.00	0.00	0.00	T1+T2+T3+T4		93.70
METAS ALCANZADAS	93.70	0.00	0.00	0.00	T1+T2+T3+T4		93.70
PORCENTAJE ALCANZADO TRIMESTRAL	100.00	0.00	0.00	0.00	PORCENTAJE ALCANZADO ANUAL		100.00

PORCENTAJE DE CUMPLIMIENTO ALCANZADO EN EL TRIMESTRE: 100.00 %

  
 JEFE ADMINISTRATIVO  
 LIC. AMALRY VELASCO MARTÍNEZ  
 DIRECTOR ADMINISTRATIVO



  
 TITULAR DE LA DEPENDENCIA  
 ARQ. SILDIA MECOTT GÓMEZ  
 SECRETARÍA DE INFRAESTRUCTURAS Y COMUNICACIONES

# REPORTE DE AVANCE DE GESTIÓN

## UR 106 - SECRETARÍA DE INFRAESTRUCTURAS Y COMUNICACIONES

### PRIMER TRIMESTRE 2026



**ALINEACIÓN PED:**

**ESTRATEGIA:** 02-DESARROLLAR ACCIONES DE MEJORA EN INFRAESTRUCTURA Y EQUIPAMIENTO PARA EL DESARROLLO SOSTENIBLE DE LAS LOCALIDADES DEL ESTADO

**LÍNEAS DE ACCIÓN:** 02-CONSTRUIR INFRAESTRUCTURA Y EQUIPAMIENTO PÚBLICO PARA ACTIVIDADES PRODUCTIVAS Y DE SERVICIOS

**UE:** 001-OFCINA DEL SECRETARIO DE INFRAESTRUCTURAS Y COMUNICACIONES


**MATRIZ DE INDICADORES PARA RESULTADOS:**

**COMPONENTE:** 495-ESTUDIOS, PROYECTOS Y ACCIONES DE INFRAESTRUCTURA Y EQUIPAMIENTO URBANO REALIZADOS


**ACTIVIDAD:** 13073-OBRA DE INFRAESTRUCTURA URBANA REHABILITADA

PROGRAMA		SUBPROGRAMA		PROYECTO		OBRA/ACTIVIDAD		
119-MEJORAMIENTO DE LA INFRAESTRUCTURA Y EL EQUIPAMIENTO PÚBLICO DE CIUDADES Y COMUNIDADES DEL ESTADO		02-ESTUDIOS, PROYECTOS Y ACCIONES DE INFRAESTRUCTURA Y EQUIPAMIENTO URBANO		056-REHABILITACIÓN DE PAVIMENTO CON CONCRETO HIDRÁULICO EN LA CALLE BENITO JUÁREZ, BARRIO SAN MIGUEL LADO, EN LA LOCALIDAD DE SAN JUAN MIXTEPEC DISTRITO 08, MUNICIPIO DE SAN JUAN MIXTEPEC -D.T.O. 08-		001-REHABILITACIÓN DE PAVIMENTO CON CONCRETO HIDRÁULICO EN LA CALLE BENITO JUÁREZ, BARRIO SAN MIGUEL LADO, EN LA LOCALIDAD DE SAN JUAN MIXTEPEC DISTRITO 08, MUNICIPIO DE SAN JUAN MIXTEPEC -D.T.O. 08-		
POBLACIÓN O ÁREA DE ENFOQUE POTENCIAL	ATRIBUTO DE LA POBLACIÓN O ÁREA DE ENFOQUE:	MUNICIPIO DEL ESTADO DE OAXACA		HOMBRES:		MUJERES:	TOTAL: 570	
PRESUPUESTO ANUAL								
Aprobado	Ampliación	Reducción	Modificado	EJERCIDO T1	EJERCIDO T2	EJERCIDO T3	EJERCIDO T4	
0.00	281,044.34	0.00	281,044.34	281,044.34	0.00	0.00	0.00	
				TOTAL EJERCIDO AL TRIMESTRE VIGENTE		281,044.34		
PRESUPUESTO TRIMESTRAL DE LA ACTIVIDAD								
Aprobado		Modificado		Comprometido	Devengado	Ejercido	% de Ejercido Vs. Modificado	
0.00		281,044.34		281,044.34	281,044.34	281,044.34	100.00	
DATOS DEL INDICADOR								
Nombre : PORCENTAJE DE METROS CUADRADOS DE CALLE REHABILITADOS				Número de indicador : 1185				
Definición : MIDE LA CANTIDAD DE METROS CUADRADOS DE CALLES QUE SE REHABILITAN PARA MEJORAR LA MOVILIDAD DE LAS PERSONAS								
Método de Cálculo : (METROS CUADRADOS DE CALLE REHABILITADOS/METROS CUADRADOS DE CALLE PROGRAMADOS A REHABILITAR)*100								
Tipo	Dimensión		Frecuencia de Medición		Forma de cálculo del indicador		Tipo de Valor	
GESTIÓN	EFICACIA		TRIMESTRAL		PORCENTAJE		FLUJO	
MEDIOS DE VERIFICACIÓN / FUENTE INFORMACIÓN				SUPUESTO				
REPORTE TRIMESTRAL DE PROYECTOS DE INVERSIÓN PÚBLICA AUTORIZADOS, INFORMACIÓN ACTUALIZADA POR LA SUBSECRETARÍA DE PLANEACIÓN Y PROGRAMACIÓN DE OBRA, DISPONIBLE PARA CONSULTA EN EL APARTADO DATOS DE INTERES-INFORMES-MATRIZ DE INDICADORES PARA RESULTADOS 2026-REPORTES PIP, EN LA LIGA: <a href="https://www.oaxaca.gob.mx/sinfra/matriz-de-indicadores-para-resultados/">HTTPS://WWW.OAXACA.GOB.MX/SINFRA/MATRIZ-DE-INDICADORES-PARA-RESULTADOS/</a>				EXISTEN PROYECTOS FACTIBLES EN SENTIDO TÉCNICO, AMBIENTAL, SOCIAL, JURÍDICO Y ECONÓMICO DE OBRAS DE INFRAESTRUCTURA URBANA. LAS CONDICIONES POLÍTICAS, SOCIALES Y CLIMATOLÓGICAS SON FAVORABLES				
DATOS DE LA META								
Definición de la variable Meta: 1 - MIDE LA CANTIDAD DE METROS CUADRADOS DE CALLES QUE SE REHABILITAN PARA MEJORAR LA MOVILIDAD DE LAS PERSONAS								
Unidad de medida: 15 - METRO CUADRADO								
LÍNEA BASE				VALOR PROGRAMADO ANUAL				
AÑO	2026		VALOR	0.00	AÑO	2026		
				VALOR	0.00			
AVANCE TRIMESTRAL OBRA/ACTIVIDAD								
METAS	1er.TRIMESTRE		2o.TRIMESTRE		3er.TRIMESTRE		4o.TRIMESTRE	
PROGRAMACIÓN INICIAL	0.00	0.00	0.00	0.00	0.00	0.00	T1+T2+T3+T4	0.00
PROGRAMACIÓN ACTUALIZADA	0.00	0.00	0.00	0.00	0.00	0.00	T1+T2+T3+T4	0.00
METAS ALCANZADAS	0.00	0.00	0.00	0.00	0.00	0.00	T1+T2+T3+T4	0.00
PORCENTAJE ALCANZADO TRIMESTRAL	0.00	0.00	0.00	0.00	0.00	0.00	PORCENTAJE ALCANZADO ANUAL	0.00

PORCENTAJE DE CUMPLIMIENTO ALCANZADO EN EL TRIMESTRE: 0 %

  
**JEFE ADMINISTRATIVO**  
 LIC. AMAURY VELASCO MARTÍNEZ  
 DIRECTOR ADMINISTRATIVO



  
**TITULAR DE LA DEPENDENCIA**  
 ARQ. SILDIA MECOTT GÓMEZ  
 SECRETARÍA DE INFRAESTRUCTURAS Y COMUNICACIONES

# REPORTE DE AVANCE DE GESTIÓN

## UR 106 - SECRETARÍA DE INFRAESTRUCTURAS Y COMUNICACIONES

### PRIMER TRIMESTRE 2026



**ALINEACIÓN PED:**

**ESTRATEGIA:** 02-DESARROLLAR ACCIONES DE MEJORA EN INFRAESTRUCTURA Y EQUIPAMIENTO PARA EL DESARROLLO SOSTENIBLE DE LAS LOCALIDADES DEL ESTADO

**LÍNEAS DE ACCIÓN:** 02-CONSTRUIR INFRAESTRUCTURA Y EQUIPAMIENTO PÚBLICO PARA ACTIVIDADES PRODUCTIVAS Y DE SERVICIOS

**UE:** 001-OFCINA DEL SECRETARIO DE INFRAESTRUCTURAS Y COMUNICACIONES


**MATRIZ DE INDICADORES PARA RESULTADOS:**

**COMPONENTE:** 495-ESTUDIOS, PROYECTOS Y ACCIONES DE INFRAESTRUCTURA Y EQUIPAMIENTO URBANO REALIZADOS

**ACTIVIDAD:** 13055-OBRA DE EQUIPAMIENTO URBANO CONSTRUIDA

ESTRUCTURA PROGRAMATICA							
PROGRAMA		SUBPROGRAMA		PROYECTO		OBRA/ACTIVIDAD	
119-MEJORAMIENTO DE LA INFRAESTRUCTURA Y EL EQUIPAMIENTO PÚBLICO DE CIUDADES Y COMUNIDADES DEL ESTADO		02-ESTUDIOS, PROYECTOS Y ACCIONES DE INFRAESTRUCTURA Y EQUIPAMIENTO URBANO		055-CONSTRUCCIÓN DE TECHADO EN ESPACIO PÚBLICO EN LA LOCALIDAD DE SAN JUAN MIXTEPEC DISTRITO 08, MUNICIPIO DE SAN JUAN MIXTEPEC -D.T.O. 08-		001-CONSTRUCCIÓN DE TECHADO EN ESPACIO PÚBLICO EN LA LOCALIDAD DE SAN JUAN MIXTEPEC DISTRITO 08, MUNICIPIO DE SAN JUAN MIXTEPEC -D.T.O. 08-	
POBLACIÓN O ÁREA DE ENFOQUE POTENCIAL	ATRIBUTO DE LA POBLACIÓN O ÁREA DE ENFOQUE:	MUNICIPIO DEL ESTADO DE OAXACA	HOMBRES:	MUJERES:	TOTAL:	570	
PRESUPUESTO ANUAL							
Aprobado	Ampliación	Reducción	Modificado	EJERCIDO T1	EJERCIDO T2	EJERCIDO T3	EJERCIDO T4
0.00	402,911.27	0.02	402,911.25	402,911.25	0.00	0.00	0.00
				TOTAL EJERCIDO AL TRIMESTRE VIGENTE			
				402,911.25			
PRESUPUESTO TRIMESTRAL DE LA ACTIVIDAD							
Aprobado	Modificado	Comprometido	Devengado	Ejercido	% de Ejercido Vs. Modificado		
0.00	402,911.25	402,911.25	402,911.25	402,911.25	100.00		
DATOS DEL INDICADOR							
Nombre :	PORCENTAJE DE METROS CUADRADOS DE INFRAESTRUCTURA PÚBLICA CONSTRUIDA			Número de indicador :	3326		
Definición :	MIDE LA CANTIDAD DE METROS CUADRADOS DE CONSTRUCCIÓN DE INFRAESTRUCTURA DE EQUIPAMIENTO URBANO						
Método de Cálculo :	(METROS CUADRADOS DE INFRAESTRUCTURA PÚBLICA CONSTRUIDA/METROS CUADRADOS DE INFRAESTRUCTURA PÚBLICA PROGRAMADA A CONSTRUIR)*100						
Tipo	Dimensión	Frecuencia de Medición	Forma de cálculo del indicador	Tipo de Valor	Sentido Esperado		
GESTIÓN	EFICACIA	TRIMESTRAL	PORCENTAJE	FLUJO	ASCENDENTE		
MEDIOS DE VERIFICACIÓN / FUENTE INFORMACIÓN				SUPUESTO			
REPORTE TRIMESTRAL DE PROYECTOS DE INVERSIÓN PÚBLICA AUTORIZADOS, INFORMACIÓN ACTUALIZADA POR LA SUBSECRETARÍA DE PLANEACIÓN Y PROGRAMACIÓN DE OBRA, DISPONIBLE PARA CONSULTA EN EL APARTADO DATOS DE INTERES-INFORMES-MATRIZ DE INDICADORES PARA RESULTADOS 2026-REPORTES PIP, EN LA LIGA: <a href="https://www.oaxaca.gob.mx/sinfra/matriz-de-indicadores-para-resultados/">HTTPS://WWW.OAXACA.GOB.MX/SINFRA/MATRIZ-DE-INDICADORES-PARA-RESULTADOS/</a>				EXISTEN PROYECTOS FACTIBLES EN SENTIDO TÉCNICO, AMBIENTAL, SOCIAL, JURÍDICO Y ECONÓMICO DE OBRAS DE EQUIPAMIENTO URBANO. LAS CONDICIONES POLÍTICAS, SOCIALES Y CLIMATOLÓGICAS SON FAVORABLES			
DATOS DE LA META							
Definición de la variable Meta:	1 - MIDE LA CANTIDAD DE METROS CUADRADOS DE CONSTRUCCIÓN DE INFRAESTRUCTURA DE EQUIPAMIENTO URBANO						
Unidad de medida:	15 - METRO CUADRADO						
LÍNEA BASE				VALOR PROGRAMADO ANUAL			
AÑO	2026	VALOR	0.00	AÑO	2026	VALOR	0.00
AVANCE TRIMESTRAL OBRA/ACTIVIDAD							
METAS	1er.TRIMESTRE	2o.TRIMESTRE	3er.TRIMESTRE	4o.TRIMESTRE	CUMPLIMIENTO DE METAS		
PROGRAMACIÓN INICIAL	0.00	0.00	0.00	0.00	T1+T2+T3+T4		0.00
PROGRAMACIÓN ACTUALIZADA	0.00	0.00	0.00	0.00	T1+T2+T3+T4		0.00
METAS ALCANZADAS	0.00	0.00	0.00	0.00	T1+T2+T3+T4		0.00
PORCENTAJE ALCANZADO TRIMESTRAL	0.00	0.00	0.00	0.00	PORCENTAJE ALCANZADO ANUAL		0.00

PORCENTAJE DE CUMPLIMIENTO ALCANZADO EN EL TRIMESTRE: 0 %

  
**JEFE ADMINISTRATIVO**  
 LIC. AMAURY VELASCO MARTÍNEZ  
 DIRECTOR ADMINISTRATIVO



  
**TITULAR DE LA DEPENDENCIA/ENTIDAD**  
 ARQ. SILDIA MECOTT GÓMEZ  
 SECRETARÍA DE INFRAESTRUCTURAS Y COMUNICACIONES

# REPORTE DE AVANCE DE GESTIÓN

## UR 106 - SECRETARÍA DE INFRAESTRUCTURAS Y COMUNICACIONES


### PRIMER TRIMESTRE 2026




UE: 001-OFICINA DEL SECRETARIO DE INFRAESTRUCTURAS Y COMUNICACIONES

ESTRUCTURA PROGRAMATICA										
PROGRAMA		SUBPROGRAMA		PROYECTO		OBRA/ACTIVIDAD				
119-MEJORAMIENTO DE LA INFRAESTRUCTURA Y EL EQUIPAMIENTO PÚBLICO DE CIUDADES Y COMUNIDADES DEL ESTADO		02-ESTUDIOS, PROYECTOS Y ACCIONES DE INFRAESTRUCTURA Y EQUIPAMIENTO URBANO		054-CONSTRUCCIÓN DE CANCHA DE FUTBOL CON PASTO SINTETICO EN EL MÓDULO DEPORTIVO, EN LA LOCALIDAD DE SANTA MARIA PETAPA, MUNICIPIO DE SANTA MARIA PETAPA.		001-CONSTRUCCIÓN DE CANCHA DE FUTBOL CON PASTO SINTETICO EN EL MÓDULO DEPORTIVO, EN LA LOCALIDAD DE SANTA MARIA PETAPA, MUNICIPIO DE SANTA MARIA PETAPA				
POBLACIÓN O ÁREA DE ENFOQUE POTENCIAL		ATRIBUTO DE LA POBLACIÓN O ÁREA DE ENFOQUE:		MUNICIPIO DEL ESTADO DE OAXACA		HOMBRES:		MUJERES:		
								TOTAL: 570		
PRESUPUESTO ANUAL										
Aprobado		Ampliación		Reducción		Modificado		EJERCIDO T1		
0.00		1,033,769.16		0.00		1,033,769.16		EJERCIDO T2: 0.00		
								EJERCIDO T3: 0.00		
								EJERCIDO T4: 0.00		
								TOTAL EJERCIDO AL TRIMESTRE VIGENTE: 1,033,769.16		
PRESUPUESTO TRIMESTRAL DE LA ACTIVIDAD										
Aprobado		Modificado		Comprometido		Devengado		Ejercido		
0.00		1,033,769.16		1,033,769.16		1,033,769.16		1,033,769.16		
								% de Ejercido Vs. Modificado: 100.00		
DATOS DEL INDICADOR										
Nombre: PORCENTAJE DE METROS CUADRADOS DE ESPACIOS DEPORTIVOS CONSTRUIDOS					Número de indicador: 2147					
Definición: MIDE LA CANTIDAD DE METROS CUADRADOS DE ESPACIOS DEPORTIVOS CONSTRUIDOS PARA LAS ACTIVIDADES DEPORTIVAS										
Método de Cálculo: (METROS CUADRADOS DE ESPACIOS DEPORTIVOS CONSTRUIDOS/METROS CUADRADOS DE ESPACIOS DEPORTIVOS PROGRAMADOS)*100										
Tipo		Dimensión		Frecuencia de Medición		Forma de cálculo del indicador		Tipo de Valor		
GESTIÓN		EFICACIA		TRIMESTRAL		PORCENTAJE		FLUJO		
								Sentido Esperado: ASCENDENTE		
MEDIOS DE VERIFICACIÓN / FUENTE INFORMACIÓN					SUPUESTO					
REPORTE TRIMESTRAL DE PROYECTOS DE INVERSIÓN PÚBLICA AUTORIZADOS, INFORMACIÓN ACTUALIZADA POR LA SUBSECRETARÍA DE PLANEACIÓN Y PROGRAMACIÓN DE OBRA, DISPONIBLE PARA CONSULTA EN EL APARTADO DATOS DE INTERES-INFORMES-MATRIZ DE INDICADORES PARA RESULTADOS 2026-REPORTES PIP, EN LA LIGA: <a href="https://www.oaxaca.gob.mx/sinfra/matriz-de-indicadores-para-resultados/">HTTPS://WWW.OAXACA.GOB.MX/SINFRA/MATRIZ-DE-INDICADORES-PARA-RESULTADOS/</a>					EXISTEN PROYECTOS FACTIBLES EN SENTIDO TÉCNICO, AMBIENTAL, SOCIAL, JURÍDICO Y ECONÓMICO DE OBRAS DE EQUIPAMIENTO URBANO. LAS CONDICIONES POLÍTICAS, SOCIALES Y CLIMATOLÓGICAS SON FAVORABLES					
DATOS DE LA META										
Definición de la variable Meta: 1 - MIDE LA CANTIDAD DE METROS CUADRADOS DE ESPACIOS DEPORTIVOS CONSTRUIDOS PARA LAS ACTIVIDADES DEPORTIVAS										
Unidad de medida: 15 - METRO CUADRADO										
LÍNEA BASE					VALOR PROGRAMADO ANUAL					
AÑO		2026		VALOR		0.00		AÑO		
								2026		
								VALOR		
								1,065.30		
AVANCE TRIMESTRAL OBRA/ACTIVIDAD										
METAS	1er.TRIMESTRE		2o.TRIMESTRE		3er.TRIMESTRE		4o.TRIMESTRE		CUMPLIMIENTO DE METAS	
PROGRAMACIÓN INICIAL	1,065.30		0.00		0.00		0.00		T1+T2+T3+T4: 1,065.30	
PROGRAMACIÓN ACTUALIZADA	1,065.30		0.00		0.00		0.00		T1+T2+T3+T4: 1,065.30	
METAS ALCANZADAS	1,065.30		0.00		0.00		0.00		T1+T2+T3+T4: 1,065.30	
PORCENTAJE ALCANZADO TRIMESTRAL	100.00		0.00		0.00		0.00		PORCENTAJE ALCANZADO ANUAL: 100.00	

PORCENTAJE DE CUMPLIMIENTO ALCANZADO EN EL TRIMESTRE: 100.00 %

  
 JEFE ADMINISTRATIVO  
 LIC. AMAURY VELASCO MARTÍNEZ  
 DIRECTOR ADMINISTRATIVO



  
 TITULAR DE LA DEPENDENCIA UNIDAD  
 ARO. SILDIA MECOTT GÓMEZ  
 SECRETARÍA DE INFRAESTRUCTURAS Y COMUNICACIONES

# REPORTE DE AVANCE DE GESTIÓN

## UR 106 - SECRETARÍA DE INFRAESTRUCTURAS Y COMUNICACIONES


### PRIMER TRIMESTRE 2026




UE: 001-OFICINA DEL SECRETARIO DE INFRAESTRUCTURAS Y COMUNICACIONES

ESTRUCTURA PROGRAMÁTICA									
PROGRAMA		SUBPROGRAMA		PROYECTO		OBRA/ACTIVIDAD			
119-MEJORAMIENTO DE LA INFRAESTRUCTURA Y EL EQUIPAMIENTO PÚBLICO DE CIUDADES Y COMUNIDADES DEL ESTADO		02-ESTUDIOS, PROYECTOS Y ACCIONES DE INFRAESTRUCTURA Y EQUIPAMIENTO URBANO		053-CONSTRUCCION DE CASA DE DIA PARA ADULTOS MAYORES EN LA LOCALIDAD DE GUADALUPE ETLA EN EL MUNICIPIO DE GUADALUPE ETLA		001-CONSTRUCCION DE CASA DE DIA PARA ADULTOS MAYORES EN LA LOCALIDAD DE GUADALUPE ETLA EN EL MUNICIPIO DE GUADALUPE ETLA			
POBLACIÓN O ÁREA DE ENFOQUE POTENCIAL	ATRIBUTO DE LA POBLACIÓN O ÁREA DE ENFOQUE:	MUNICIPIO DEL ESTADO DE OAXACA		HOMBRES:		MUJERES:		TOTAL:	570
PRESUPUESTO ANUAL									
Aprobado	Ampliación	Reducción	Modificado	EJERCIDO T1		EJERCIDO T2		EJERCIDO T3	
0.00	807,558.74	0.00	807,558.74	807,558.74		0.00		0.00	
TOTAL EJERCIDO AL TRIMESTRE VIGENTE								807,558.74	
PRESUPUESTO TRIMESTRAL DE LA ACTIVIDAD									
Aprobado		Modificado		Comprometido		Devengado		Ejercido	
0.00		807,558.74		807,558.74		807,558.74		807,558.74	
% de Ejercido Vs. Modificado									
100.00									
DATOS DEL INDICADOR									
Nombre :				PORCENTAJE DE METROS CUADRADOS DE INFRAESTRUCTURA PÚBLICA CONSTRUIDA		Número de Indicador :		3326	
Definición : MIDE LA CANTIDAD DE METROS CUADRADOS DE CONSTRUCCIÓN DE INFRAESTRUCTURA DE EQUIPAMIENTO URBANO									
Método de Cálculo : (METROS CUADRADOS DE INFRAESTRUCTURA PÚBLICA CONSTRUIDA/METROS CUADRADOS DE INFRAESTRUCTURA PÚBLICA PROGRAMADA A CONSTRUIR)*100									
Tipo		Dimensión		Frecuencia de Medición		Forma de cálculo del indicador		Tipo de Valor	
GESTIÓN		EFICACIA		TRIMESTRAL		PORCENTAJE		FLUJO	
Sentido Esperado									
ASCENDENTE									
MEDIOS DE VERIFICACIÓN / FUENTE INFORMACIÓN									
REPORTE TRIMESTRAL DE PROYECTOS DE INVERSIÓN PÚBLICA AUTORIZADOS, INFORMACIÓN ACTUALIZADA POR LA SUBSECRETARÍA DE PLANEACIÓN Y PROGRAMACIÓN DE OBRA, DISPONIBLE PARA CONSULTA EN EL APARTADO DATOS DE INTERES-INFORMES-MATRIZ DE INDICADORES PARA RESULTADOS 2026-REPORTES PIP, EN LA LIGA: <a href="https://www.oaxaca.gob.mx/sinfra/matriz-de-indicadores-para-resultados/">HTTPS://WWW.OAXACA.GOB.MX/SINFRA/MATRIZ-DE-INDICADORES-PARA-RESULTADOS/</a>					EXISTEN PROYECTOS FACTIBLES EN SENTIDO TÉCNICO, AMBIENTAL, SOCIAL, JURÍDICO Y ECONÓMICO DE OBRAS DE EQUIPAMIENTO URBANO. LAS CONDICIONES POLÍTICAS, SOCIALES Y CLIMATOLÓGICAS SON FAVORABLES				
DATOS DE LA META									
Definición de la variable Meta: 1 - MIDE LA CANTIDAD DE METROS CUADRADOS DE CONSTRUCCIÓN DE INFRAESTRUCTURA DE EQUIPAMIENTO URBANO									
Unidad de medida: 15 - METRO CUADRADO									
LÍNEA BASE					VALOR PROGRAMADO ANUAL				
AÑO	2026		VALOR	0.00	AÑO	2026		VALOR	170.45
AVANCE TRIMESTRAL OBRA/ACTIVIDAD									
METAS		1er.TRIMESTRE		2o.TRIMESTRE		3er.TRIMESTRE		4o.TRIMESTRE	
CUMPLIMIENTO DE METAS									
PROGRAMACIÓN INICIAL	170.45	0.00	0.00	0.00	0.00	T1+T2+T3+T4		170.45	
PROGRAMACIÓN ACTUALIZADA	170.45	0.00	0.00	0.00	0.00	T1+T2+T3+T4		170.45	
METAS ALCANZADAS	170.45	0.00	0.00	0.00	0.00	T1+T2+T3+T4		170.45	
PORCENTAJE ALCANZADO TRIMESTRAL	100.00	0.00	0.00	0.00	0.00	PORCENTAJE ALCANZADO ANUAL		100.00	

PORCENTAJE DE CUMPLIMIENTO ALCANZADO EN EL TRIMESTRE: 100.00 %

  
 JEFE ADMINISTRATIVO  
 LIC. AMAURY VELASCO MARTÍNEZ  
 DIRECTOR ADMINISTRATIVO



  
 TITULAR DE LA DEPENDENCIA/ENTIDAD  
 ARQ. SILDIA MECOTT GÓMEZ  
 SECRETARÍA DE INFRAESTRUCTURAS Y COMUNICACIONES

# REPORTE DE AVANCE DE GESTIÓN

## UR 106 - SECRETARÍA DE INFRAESTRUCTURAS Y COMUNICACIONES


### PRIMER TRIMESTRE 2026



UE: 001-OFCINA DEL SECRETARIO DE INFRAESTRUCTURAS Y COMUNICACIONES

ESTRUCTURA PROGRAMATICA							
PROGRAMA		SUBPROGRAMA		PROYECTO		OBRA/ACTIVIDAD	
119-MEJORAMIENTO DE LA INFRAESTRUCTURA Y EL EQUIPAMIENTO PÚBLICO DE CIUDADES Y COMUNIDADES DEL ESTADO		02-ESTUDIOS, PROYECTOS Y ACCIONES DE INFRAESTRUCTURA Y EQUIPAMIENTO URBANO		052-CONSTRUCCIÓN DE ESPACIO PÚBLICO MULTIDEPORTIVO EN LA LOCALIDAD DE ALFÉREZ, MUNICIPIO DE TLACOLULA DE MATAMOROS		001-CONSTRUCCIÓN DE ESPACIO PÚBLICO MULTIDEPORTIVO EN LA LOCALIDAD DE ALFÉREZ, MUNICIPIO DE TLACOLULA DE MATAMOROS	
POBLACIÓN O ÁREA DE ENFOQUE POTENCIAL	ATRIBUTO DE LA POBLACIÓN O ÁREA DE ENFOQUE:	MUNICIPIO DEL ESTADO DE OAXACA		HOMBRES:		MUJERES:	TOTAL: 570
PRESUPUESTO ANUAL							
Aprobado	Ampliación	Reducción	Modificado	EJERCIDO T1	EJERCIDO T2	EJERCIDO T3	EJERCIDO T4
0.00	869,396.43	0.01	869,396.42	869,396.42	0.00	0.00	0.00
				TOTAL EJERCIDO AL TRIMESTRE VIGENTE 869,396.42			
PRESUPUESTO TRIMESTRAL DE LA ACTIVIDAD							
Aprobado		Modificado		Comprometido	Devengado	Ejercido	% de Ejercido Vs. Modificado
0.00		869,396.42		869,396.42	869,396.42	869,396.42	100.00
DATOS DEL INDICADOR							
Nombre : PORCENTAJE DE METROS CUADRADOS DE ESPACIOS DEPORTIVOS CONSTRUIDOS				Número de indicador : 2147			
Definición : MIDE LA CANTIDAD DE METROS CUADRADOS DE ESPACIOS DEPORTIVOS CONSTRUIDOS PARA LAS ACTIVIDADES DEPORTIVAS							
Método de Cálculo : (METROS CUADRADOS DE ESPACIOS DEPORTIVOS CONSTRUIDOS/METROS CUADRADOS DE ESPACIOS DEPORTIVOS PROGRAMADOS)*100							
Tipo	Dimensión		Frecuencia de Medición	Forma de cálculo del indicador		Tipo de Valor	Sentido Esperado
GESTIÓN	EFICACIA		TRIMESTRAL	PORCENTAJE		FLUJO	ASCENDENTE
MEDIOS DE VERIFICACIÓN / FUENTE INFORMACIÓN				SUPUESTO			
REPORTE TRIMESTRAL DE PROYECTOS DE INVERSIÓN PÚBLICA AUTORIZADOS, INFORMACIÓN ACTUALIZADA POR LA SUBSECRETARÍA DE PLANEACIÓN Y PROGRAMACIÓN DE OBRA, DISPONIBLE PARA CONSULTA EN EL APARTADO DATOS DE INTERÉS-INFORMES-MATRIZ DE INDICADORES PARA RESULTADOS 2026-REPORTES PIP, EN LA LIGA: <a href="https://www.oaxaca.gob.mx/sinfra/matriz-de-indicadores-para-resultados/">HTTPS://WWW.OAXACA.GOB.MX/SINFRA/MATRIZ-DE-INDICADORES-PARA-RESULTADOS/</a>				EXISTEN PROYECTOS FACTIBLES EN SENTIDO TÉCNICO, AMBIENTAL, SOCIAL, JURÍDICO Y ECONÓMICO DE OBRAS DE EQUIPAMIENTO URBANO. LAS CONDICIONES POLÍTICAS, SOCIALES Y CLIMATOLÓGICAS SON FAVORABLES			
DATOS DE LA META							
Definición de la variable Meta: 1 - MIDE LA CANTIDAD DE METROS CUADRADOS DE ESPACIOS DEPORTIVOS CONSTRUIDOS PARA LAS ACTIVIDADES DEPORTIVAS							
Unidad de medida: 15 - METRO CUADRADO							
LÍNEA BASE				VALOR PROGRAMADO ANUAL			
AÑO	2026	VALOR	0.00	AÑO	2026	VALOR	3,064.50
AVANCE TRIMESTRAL OBRA/ACTIVIDAD							
METAS	1er.TRIMESTRE	2o.TRIMESTRE	3er.TRIMESTRE	4o.TRIMESTRE	CUMPLIMIENTO DE METAS		
PROGRAMACIÓN INICIAL	3,064.50	0.00	0.00	0.00	T1+T2+T3+T4		3,064.50
PROGRAMACIÓN ACTUALIZADA	3,064.50	0.00	0.00	0.00	T1+T2+T3+T4		3,064.50
METAS ALCANZADAS	3,064.50	0.00	0.00	0.00	T1+T2+T3+T4		3,064.50
PORCENTAJE ALCANZADO TRIMESTRAL	100.00	0.00	0.00	0.00	PORCENTAJE ALCANZADO ANUAL		100.00

PORCENTAJE DE CUMPLIMIENTO ALCANZADO EN EL TRIMESTRE: 100.00 %



JEFE ADMINISTRATIVO  
LIC. AMAURY VELASCO MARTÍNEZ  
DIRECTOR ADMINISTRATIVO





TITULAR DE LA DEPENDENCIA ENTIDAD  
ARQ. SILDIA MECOTT GÓMEZ  
SECRETARÍA DE INFRAESTRUCTURAS Y COMUNICACIONES

# REPORTE DE AVANCE DE GESTIÓN

## UR 106 - SECRETARÍA DE INFRAESTRUCTURAS Y COMUNICACIONES

### PRIMER TRIMESTRE 2026



**ALINEACIÓN PED:**

**ESTRATEGIA:** 02-DESARROLLAR ACCIONES DE MEJORA EN INFRAESTRUCTURA Y EQUIPAMIENTO PARA EL DESARROLLO SOSTENIBLE DE LAS LOCALIDADES DEL ESTADO

**LÍNEAS DE ACCIÓN:** 02-CONSTRUIR INFRAESTRUCTURA Y EQUIPAMIENTO PÚBLICO PARA ACTIVIDADES PRODUCTIVAS Y DE SERVICIOS

**UE:** 001-OFCINA DEL SECRETARIO DE INFRAESTRUCTURAS Y COMUNICACIONES

**MATRIZ DE INDICADORES PARA RESULTADOS:**

**COMPONENTE:** 495-ESTUDIOS, PROYECTOS Y ACCIONES DE INFRAESTRUCTURA Y EQUIPAMIENTO URBANO REALIZADOS

**ACTIVIDAD:** 13073-OBRA DE INFRAESTRUCTURA URBANA REHABILITADA

ESTRUCTURA PROGRAMATICA										
PROGRAMA		SUBPROGRAMA		PROYECTO			OBRA/ACTIVIDAD			
119-MEJORAMIENTO DE LA INFRAESTRUCTURA Y EL EQUIPAMIENTO PÚBLICO DE CIUDADES Y COMUNIDADES DEL ESTADO		02-ESTUDIOS, PROYECTOS Y ACCIONES DE INFRAESTRUCTURA Y EQUIPAMIENTO URBANO		051-MANTENIMIENTO CON CONCRETO ASFÁLTICO DE LA CALLE PLAN DE TUXTEPEC, DEL TRAMO: KM 0+000 AL KM 1+300; SUBTRAMO: DEL KM 0+150 AL KM 1+281.91, EN LA LOCALIDAD DE SAN JUAN BAUTISTA TUXTEPEC, MUNICIPIO SAN JUAN BAUTISTA TUXTEPEC			001-MANTENIMIENTO CON CONCRETO ASFÁLTICO DE LA CALLE PLAN DE TUXTEPEC, DEL TRAMO: KM 0+000 AL KM 1+300; SUBTRAMO: DEL KM 0+150 AL KM 1+281.91, EN LA LOCALIDAD DE SAN JUAN BAUTISTA TUXTEPEC, MUNICIPIO SAN JUAN BAUTISTA TUXTEPEC.			
POBLACIÓN O ÁREA DE ENFOQUE POTENCIAL	ATRIBUTO DE LA POBLACIÓN O ÁREA DE ENFOQUE:	MUNICIPIO DEL ESTADO DE OAXACA		HOMBRES:		MUJERES:		TOTAL:	570	
PRESUPUESTO ANUAL										
Aprobado	Ampliación	Reducción	Modificado	EJERCIDO T1		EJERCIDO T2		EJERCIDO T3	EJERCIDO T4	
0.00	18,081,938.52	0.01	18,081,938.51	18,061,938.51		0.00		0.00	0.00	
				TOTAL EJERCIDO AL TRIMESTRE VIGENTE				18,081,938.51		
PRESUPUESTO TRIMESTRAL DE LA ACTIVIDAD										
Aprobado		Modificado		Comprometido		Devengado		Ejercido	% de Ejercido Vs. Modificado	
0.00		18,081,938.51		18,081,938.51		18,081,938.51		18,081,938.51	100.00	
DATOS DEL INDICADOR										
Nombre :			PORCENTAJE DE METROS CUADRADOS DE CALLE REHABILITADOS			Número de indicador :			1185	
Definición :			MIDE LA CANTIDAD DE METROS CUADRADOS DE CALLES QUE SE REHABILITAN PARA MEJORAR LA MOVILIDAD DE LAS PERSONAS							
Método de Cálculo :			(METROS CUADRADOS DE CALLE REHABILITADOS/METROS CUADRADOS DE CALLE PROGRAMADOS A REHABILITAR)*100							
Tipo	Dimensión		Frecuencia de Medición		Forma de cálculo del indicador		Tipo de Valor		Sentido Esperado	
GESTIÓN	EFICACIA		TRIMESTRAL		PORCENTAJE		FLUJO		ASCENDENTE	
MEDIOS DE VERIFICACIÓN / FUENTE INFORMACIÓN					SUPUESTO					
REPORTE TRIMESTRAL DE PROYECTOS DE INVERSIÓN PÚBLICA AUTORIZADOS, INFORMACIÓN ACTUALIZADA POR LA SUBSECRETARÍA DE PLANEACIÓN Y PROGRAMACIÓN DE OBRA, DISPONIBLE PARA CONSULTA EN EL APARTADO DATOS DE INTERES-INFORMES-MATRIZ DE INDICADORES PARA RESULTADOS 2026-REPORTES PIP, EN LA LIGA: <a href="https://www.oaxaca.gob.mx/sinfra/matriz-de-indicadores-para-resultados/">HTTPS://WWW.OAXACA.GOB.MX/SINFRA/MATRIZ-DE-INDICADORES-PARA-RESULTADOS/</a>					EXISTEN PROYECTOS FACTIBLES EN SENTIDO TÉCNICO, AMBIENTAL, SOCIAL, JURÍDICO Y ECONÓMICO DE OBRAS DE INFRAESTRUCTURA URBANA. LAS CONDICIONES POLÍTICAS, SOCIALES Y CLIMATOLÓGICAS SON FAVORABLES					
DATOS DE LA META										
Definición de la variable Meta:			1 - MIDE LA CANTIDAD DE METROS CUADRADOS DE CALLES QUE SE REHABILITAN PARA MEJORAR LA MOVILIDAD DE LAS PERSONAS							
Unidad de medida:			15 - METRO CUADRADO							
LÍNEA BASE					VALOR PROGRAMADO ANUAL					
AÑO	2026	VALOR		0.00		AÑO	2026	VALOR		7,819.24
AVANCE TRIMESTRAL OBRA/ACTIVIDAD										
METAS	1er.TRIMESTRE		2o.TRIMESTRE		3er.TRIMESTRE		4o.TRIMESTRE		CUMPLIMIENTO DE METAS	
PROGRAMACIÓN INICIAL	7,819.24		0.00		0.00		0.00		T1+T2+T3+T4	7,819.24
PROGRAMACIÓN ACTUALIZADA	7,819.24		0.00		0.00		0.00		T1+T2+T3+T4	7,819.24
METAS ALCANZADAS	0.00		0.00		0.00		0.00		T1+T2+T3+T4	0.00
PORCENTAJE ALCANZADO TRIMESTRAL	0.00		0.00		0.00		0.00		PORCENTAJE ALCANZADO ANUAL	0.00

PORCENTAJE DE CUMPLIMIENTO ALCANZADO EN EL TRIMESTRE: 0.00 %

JEFE ADMINISTRATIVO  
LIC. AMAURY VELASCO MARTÍNEZ  
DIRECTOR ADMINISTRATIVO



TITULAR DE LA DEPENDENCIA/ENTIDAD  
ARQ. SILDIA MECOTT GÓMEZ  
SECRETARÍA DE INFRAESTRUCTURAS Y COMUNICACIONES

# REPORTE DE AVANCE DE GESTIÓN

## UR 106 - SECRETARÍA DE INFRAESTRUCTURAS Y COMUNICACIONES

### PRIMER TRIMESTRE 2026



**ALINEACIÓN PED:**

**ESTRATEGIA:** 02-DESARROLLAR ACCIONES DE MEJORA EN INFRAESTRUCTURA Y EQUIPAMIENTO PARA EL DESARROLLO SOSTENIBLE DE LAS LOCALIDADES DEL ESTADO

**LÍNEAS DE ACCIÓN:** 01-MEJORAR LOS ESPACIOS PÚBLICOS EN LAS LOCALIDADES URBANAS Y RURALES DEL ESTADO.

**UE:** 001-OFICINA DEL SECRETARIO DE INFRAESTRUCTURAS Y COMUNICACIONES


**MATRÍZ DE INDICADORES PARA RESULTADOS:**

**COMPONENTE:** 495-ESTUDIOS, PROYECTOS Y ACCIONES DE INFRAESTRUCTURA Y EQUIPAMIENTO URBANO REALIZADOS

**ACTIVIDAD:** 13244-OBRA RECUPERADA DE EQUIPAMIENTO PÚBLICO


ESTRUCTURA PROGRAMÁTICA													
PROGRAMA		SUBPROGRAMA		PROYECTO			OBRA/ACTIVIDAD						
119-MEJORAMIENTO DE LA INFRAESTRUCTURA Y EL EQUIPAMIENTO PÚBLICO DE CIUDADES Y COMUNIDADES DEL ESTADO		02-ESTUDIOS, PROYECTOS Y ACCIONES DE INFRAESTRUCTURA Y EQUIPAMIENTO URBANO		050-RECUPERACIÓN DE ESPACIOS PÚBLICOS (TERCERA ETAPA) EN EL DISTRITO DE JAMILTEPEC			001-RECUPERACIÓN DE ESPACIO PÚBLICO EN LA LOCALIDAD CORRALERO, MUNICIPIO DE SANTIAGO PINOTEPA NACIONAL						
POBLACIÓN O ÁREA DE ENFOQUE POTENCIAL		ATRIBUTO DE LA POBLACIÓN O ÁREA DE ENFOQUE:		MUNICIPIO DEL ESTADO DE OAXACA		HOMBRES:		MUJERES:	TOTAL: 570				
PRESUPUESTO ANUAL													
Aprobado	Ampliación	Reducción	Modificado	EJERCIDO T1		EJERCIDO T2		EJERCIDO T3					
0.00	565,451.45	0.00	565,451.45	565,451.45		0.00		0.00					
								TOTAL EJERCIDO AL TRIMESTRE VIGENTE					
								565,451.45					
PRESUPUESTO TRIMESTRAL DE LA ACTIVIDAD													
Aprobado		Modificado		Comprometido		Devengado		Ejercido					
0.00		565,451.45		565,451.45		565,451.45		565,451.45					
% de Ejercido Vs. Modificado													
100.00													
DATOS DEL INDICADOR													
Nombre : PORCENTAJE DE METROS CUADRADOS DE ESPACIOS PÚBLICOS RECUPERADOS				Número de indicador : 3587									
Definición : MIDE LA CANTIDAD DE METROS CUADRADOS DE ESPACIOS PÚBLICOS RECUPERADOS A TRAVÉS DEL RETIRO DE ESCOMBROS Y LA LIMPIEZA EN GENERAL DE ESPACIOS QUE FUERON DAÑADOS O DETERIORADOS POR FENÓMENOS NATURALES													
Método de Cálculo : (METROS CUADRADOS DE ESPACIOS PÚBLICOS RECUPERADOS/METROS CUADRADOS DE ESPACIOS PÚBLICOS PROGRAMADOS A RECUPERAR)*100													
Tipo	Dimensión		Frecuencia de Medición		Forma de cálculo del indicador		Tipo de Valor		Sentido Esperado				
GESTIÓN	EFICACIA		TRIMESTRAL		PORCENTAJE		FLUJO		ASCENDENTE				
MEDIOS DE VERIFICACIÓN / FUENTE INFORMACIÓN					SUPUESTO								
INFORME DE ACTIVIDADES TRIMESTRALES DENOMINADO: "REPORTE TRIMESTRAL DE PROYECTOS DE INVERSIÓN PÚBLICA AUTORIZADOS"; ELABORADO POR LA UNIDAD DE PROGRAMACIÓN DE INVERSIONES BAJO RESGUARDO DE LA SUBSECRETARÍA DE PLANEACIÓN Y PROGRAMACIÓN DE OBRA. INFORME DISPONIBLE PARA CONSULTA EN LA PÁGINA ELECTRÓNICA DE LA SECRETARÍA DE INFRAESTRUCTURAS Y COMUNICACIONES EN EL APARTADO: DATOS DE INTERÉS/INFORMES/REPORTES MIR/MATRIZ DE INDICADORES PARA RESULTADOS 2026/REPORTES PIP 2026. A TRAVÉS DEL LINK: <a href="https://www.oaxaca.gob.mx/sinfra/matriz-de-indicadores-para-resultados/">HTTPS://WWW.OAXACA.GOB.MX/SINFRA/MATRIZ-DE-INDICADORES-PARA-RESULTADOS/</a>					LAS CONDICIONES SOCIALES, POLÍTICAS, ECONÓMICAS Y AMBIENTALES SE MANTIENEN ESTABLES PARA EL DESARROLLO DE LAS ACCIONES.								
DATOS DE LA META													
Definición de la variable Meta: 1 - MIDE LA CANTIDAD DE METROS CUADRADOS DE ESPACIOS PÚBLICOS RECUPERADOS A TRAVÉS DEL RETIRO DE ESCOMBROS Y LA LIMPIEZA EN GENERAL DE ESPACIOS QUE FUERON DANADOS O DETERIORADOS POR FENÓMENOS NATURALES													
Unidad de medida: 15 - METRO CUADRADO													
LÍNEA BASE					VALOR PROGRAMADO ANUAL								
AÑO	2026		VALOR		0.00		AÑO	2026		VALOR		0.00	
AVANCE TRIMESTRAL OBRA/ACTIVIDAD													
METAS	1er.TRIMESTRE		2o.TRIMESTRE		3er.TRIMESTRE		4o.TRIMESTRE		CUMPLIMIENTO DE METAS				
PROGRAMACIÓN INICIAL	0.00		0.00		0.00		0.00		T1+T2+T3+T4		0.00		
PROGRAMACIÓN ACTUALIZADA	0.00		0.00		0.00		0.00		T1+T2+T3+T4		0.00		
METAS ALCANZADAS	0.00		0.00		0.00		0.00		T1+T2+T3+T4		0.00		
PORCENTAJE ALCANZADO TRIMESTRAL	0.00		0.00		0.00		0.00		PORCENTAJE ALCANZADO ANUAL		0.00		

PORCENTAJE DE CUMPLIMIENTO ALCANZADO EN EL TRIMESTRE: 0 %



JEFE ADMINISTRATIVO  
LIC. AMAURY VELASCO MARTÍNEZ  
DIRECTOR ADMINISTRATIVO





TITULAR DE LA DEPENDENCIA/ENTIDAD  
ARQ. SILDIA MECOTT GÓMEZ  
SECRETARÍA DE INFRAESTRUCTURAS Y COMUNICACIONES

# REPORTE DE AVANCE DE GESTIÓN

## UR 106 - SECRETARÍA DE INFRAESTRUCTURAS Y COMUNICACIONES


### PRIMER TRIMESTRE 2026




UE: 001-OFICINA DEL SECRETARIO DE INFRAESTRUCTURAS Y COMUNICACIONES

ESTRUCTURA PROGRAMATICA											
PROGRAMA		SUBPROGRAMA		PROYECTO			OBRA/ACTIVIDAD				
119-MEJORAMIENTO DE LA INFRAESTRUCTURA Y EL EQUIPAMIENTO PÚBLICO DE CIUDADES Y COMUNIDADES DEL ESTADO		02-ESTUDIOS, PROYECTOS Y ACCIONES DE INFRAESTRUCTURA Y EQUIPAMIENTO URBANO		049-RECUPERACIÓN DE ESPACIOS PUBLICOS EN LA LOCALIDAD DE GUADALUPE VICTORIA, MUNICIPIO DE SAN JUAN JUQUILA MIXES			001-RECUPERACIÓN DE ESPACIOS PUBLICOS EN LA LOCALIDAD DE GUADALUPE VICTORIA, MUNICIPIO DE SAN JUAN JUQUILA MIXES				
POBLACIÓN O ÁREA DE ENFOQUE POTENCIAL		ATRIBUTO DE LA POBLACIÓN O ÁREA DE ENFOQUE:		MUNICIPIO DEL ESTADO DE OAXACA		HOMBRES:		MUJERES:	TOTAL: 570		
PRESUPUESTO ANUAL											
Aprobado	Ampliación	Reducción	Modificado	EJERCIDO T1		EJERCIDO T2		EJERCIDO T3			
0.00	748,257.56	0.00	748,257.56	748,257.56		0.00		0.00			
				TOTAL EJERCIDO AL TRIMESTRE VIGENTE				748,257.56			
PRESUPUESTO TRIMESTRAL DE LA ACTIVIDAD											
Aprobado		Modificado		Comprometido		Devengado		Ejercido			
0.00		748,257.56		748,257.56		748,257.56		100.00			
DATOS DEL INDICADOR											
Nombre : PORCENTAJE DE METROS CUADRADOS DE ESPACIOS PÚBLICOS RECUPERADOS				Número de indicador : 3587							
Definición : MIDE LA CANTIDAD DE METROS CUADRADOS DE ESPACIOS PÚBLICOS RECUPERADOS A TRAVÉS DEL RETIRO DE ESCOMBROS Y LA LIMPIEZA EN GENERAL DE ESPACIOS QUE FUERON DAÑADOS O DETERIORADOS POR FENÓMENOS NATURALES											
Método de Cálculo : (METROS CUADRADOS DE ESPACIOS PÚBLICOS RECUPERADOS/METROS CUADRADOS DE ESPACIOS PÚBLICOS PROGRAMADOS A RECUPERAR)*100											
Tipo	Dimensión		Frecuencia de Medición		Forma de cálculo del Indicador		Tipo de Valor		Sentido Esperado		
GESTIÓN	EFICACIA		TRIMESTRAL		PORCENTAJE		FLUJO		ASCENDENTE		
MEDIOS DE VERIFICACIÓN / FUENTE INFORMACIÓN					SUPUESTO						
INFORME DE ACTIVIDADES TRIMESTRALES DENOMINADO: "REPORTE TRIMESTRAL DE PROYECTOS DE INVERSIÓN PÚBLICA AUTORIZADOS": ELABORADO POR LA UNIDAD DE PROGRAMACIÓN DE INVERSIONES BAJO RESGUARDO DE LA SUBSECRETARÍA DE PLANEACIÓN Y PROGRAMACIÓN DE OBRA. INFORME DISPONIBLE PARA CONSULTA EN LA PÁGINA ELECTRÓNICA DE LA SECRETARÍA DE INFRAESTRUCTURAS Y COMUNICACIONES EN EL APARTADO: DATOS DE INTERÉS/INFORMES/REPORTES MIR/MATRIZ DE INDICADORES PARA RESULTADOS 2026/REPORTES PIP 2026. A TRAVÉS DEL LINK: <a href="https://www.oaxaca.gob.mx/sinfra/matriz-de-indicadores-para-resultados/">HTTPS://WWW.OAXACA.GOB.MX/SINFRA/MATRIZ-DE-INDICADORES-PARA-RESULTADOS/</a>					LAS CONDICIONES SOCIALES, POLÍTICAS, ECONÓMICAS Y AMBIENTALES SE MANTIENEN ESTABLES PARA EL DESARROLLO DE LAS ACCIONES.						
DATOS DE LA META											
Definición de la variable Meta: 1 - MIDE LA CANTIDAD DE METROS CUADRADOS DE ESPACIOS PUBLICOS RECUPERADOS A TRAVES DEL RETIRO DE ESCOMBROS Y LA LIMPIEZA EN GENERAL DE ESPACIOS QUE FUERON DANADOS O DETERIORADOS POR FENÓMENOS NATURALES											
Unidad de medida: 15 - METRO CUADRADO											
LINEA BASE					VALOR PROGRAMADO ANUAL						
AÑO	2026		VALOR	0.00		AÑO	2026		VALOR	0.00	
AVANCE TRIMESTRAL OBRA/ACTIVIDAD											
METAS	1er.TRIMESTRE		2o.TRIMESTRE		3er.TRIMESTRE		4o.TRIMESTRE		CUMPLIMIENTO DE METAS		
PROGRAMACIÓN INICIAL	0.00	0.00	0.00	0.00	0.00	0.00	0.00	T1+T2+T3+T4		0.00	
PROGRAMACIÓN ACTUALIZADA	0.00	0.00	0.00	0.00	0.00	0.00	0.00	T1+T2+T3+T4		0.00	
METAS ALCANZADAS	0.00	0.00	0.00	0.00	0.00	0.00	0.00	T1+T2+T3+T4		0.00	
PORCENTAJE ALCANZADO TRIMESTRAL	0.00	0.00	0.00	0.00	0.00	0.00	0.00	PORCENTAJE ALCANZADO ANUAL		0.00	

PORCENTAJE DE CUMPLIMIENTO ALCANZADO EN EL TRIMESTRE: 0%

  
 JEFE ADMINISTRATIVO  
 LIC. AMAURY VELASCO MARTÍNEZ  
 DIRECTOR ADMINISTRATIVO



  
 TITULAR DE LA DEPENDENCIA/ENTIDAD  
 ARQ. SILDIA MECOTT GÓMEZ  
 SECRETARÍA DE INFRAESTRUCTURAS Y COMUNICACIONES

# REPORTE DE AVANCE DE GESTIÓN

## UR 106 - SECRETARÍA DE INFRAESTRUCTURAS Y COMUNICACIONES

### PRIMER TRIMESTRE 2026



UE: 001-OFICINA DEL SECRETARIO DE INFRAESTRUCTURAS Y COMUNICACIONES

ESTRUCTURA PROGRAMATICA									
PROGRAMA		SUBPROGRAMA		PROYECTO			OBRA/ACTIVIDAD		
119-MEJORAMIENTO DE LA INFRAESTRUCTURA Y EL EQUIPAMIENTO PÚBLICO DE CIUDADES Y COMUNIDADES DEL ESTADO		02-ESTUDIOS, PROYECTOS Y ACCIONES DE INFRAESTRUCTURA Y EQUIPAMIENTO URBANO		048-RECUPERACIÓN DE ESPACIOS PÚBLICOS (SEXTA ETAPA) EN EL DISTRITO DE JAMILTEPEC			001-RECUPERACION DE ESPACIO PÚBLICO EN CANCHA DE USOS MÚLTIPLES EN LA LOCALIDAD SANTIAGO LLANO GRANDE, MUNICIPIO SANTIAGO LLANO GRANDE		
POBLACIÓN O ÁREA DE ENFOQUE POTENCIAL		ATRIBUTO DE LA POBLACIÓN O ÁREA DE ENFOQUE:		MUNICIPIO DEL ESTADO DE OAXACA		HOMBRES:		MUJERES:	TOTAL: 570
PRESUPUESTO ANUAL									
Aprobado	Ampliación	Reducción	Modificado	EJERCIDO T1		EJERCIDO T2		EJERCIDO T3	EJERCIDO T4
0.00	694,120.52	0.00	694,120.52	694,120.52		0.00		0.00	0.00
				TOTAL EJERCIDO AL TRIMESTRE VIGENTE				694,120.52	
PRESUPUESTO TRIMESTRAL DE LA ACTIVIDAD									
Aprobado		Modificado		Comprometido		Devengado		Ejercido	% de Ejercido Vs. Modificado
0.00		694,120.52		694,120.52		694,120.52		694,120.52	100.00
DATOS DEL INDICADOR									
Nombre : PORCENTAJE DE METROS CUADRADOS DE ESPACIOS PÚBLICOS RECUPERADOS				Número de Indicador : 3587					
Definición : MIDE LA CANTIDAD DE METROS CUADRADOS DE ESPACIOS PÚBLICOS RECUPERADOS A TRAVÉS DEL RETIRO DE ESCOMBROS Y LA LIMPIEZA EN GENERAL DE ESPACIOS QUE FUERON DAÑADOS O DETERIORADOS POR FENÓMENOS NATURALES									
Método de Cálculo : (METROS CUADRADOS DE ESPACIOS PÚBLICOS RECUPERADOS/METROS CUADRADOS DE ESPACIOS PÚBLICOS PROGRAMADOS A RECUPERAR)*100									
Tipo		Dimensión		Frecuencia de Medición		Forma de cálculo del indicador		Tipo de Valor	
GESTIÓN		EFICACIA		TRIMESTRAL		PORCENTAJE		FLUJO	
								Sentido Esperado	
								ASCENDENTE	
MEDIOS DE VERIFICACIÓN / FUENTE INFORMACIÓN									
INFORME DE ACTIVIDADES TRIMESTRALES DENOMINADO: "REPORTE TRIMESTRAL DE PROYECTOS DE INVERSIÓN PÚBLICA AUTORIZADOS"; ELABORADO POR LA UNIDAD DE PROGRAMACIÓN DE INVERSIONES BAJO RESGUARDO DE LA SUBSECRETARÍA DE PLANEACIÓN Y PROGRAMACIÓN DE OBRA. INFORME DISPONIBLE PARA CONSULTA EN LA PÁGINA ELECTRÓNICA DE LA SECRETARÍA DE INFRAESTRUCTURAS Y COMUNICACIONES EN EL APARTADO: DATOS DE INTERÉS/INFORMES/REPORTES MIR/MATRIZ DE INDICADORES PARA RESULTADOS 2026/REPORTES PIP 2026. A TRAVÉS DEL LINK: <a href="https://www.oaxaca.gob.mx/sinfra/matriz-de-indicadores-para-resultados/">HTTPS://WWW.OAXACA.GOB.MX/SINFRA/MATRIZ-DE-INDICADORES-PARA-RESULTADOS/</a>					LAS CONDICIONES SOCIALES, POLÍTICAS, ECONÓMICAS Y AMBIENTALES SE MANTIENEN ESTABLES PARA EL DESARROLLO DE LAS ACCIONES.				
DATOS DE LA META									
Definición de la variable Meta: 1 - MIDE LA CANTIDAD DE METROS CUADRADOS DE ESPACIOS PÚBLICOS RECUPERADOS A TRAVÉS DEL RETIRO DE ESCOMBROS Y LA LIMPIEZA EN GENERAL DE ESPACIOS QUE FUERON DANADOS O DETERIORADOS POR FENÓMENOS NATURALES									
Unidad de medida: 15 - METRO CUADRADO									
LÍNEA BASE					VALOR PROGRAMADO ANUAL				
AÑO	2026		VALOR	0.00	AÑO	2026		VALOR	0.00
AVANCE TRIMESTRAL OBRA/ACTIVIDAD									
METAS	1er.TRIMESTRE		2o.TRIMESTRE		3er.TRIMESTRE		4o.TRIMESTRE		CUMPLIMIENTO DE METAS
PROGRAMACIÓN INICIAL	0.00		0.00		0.00		0.00		T1+T2+T3+T4 0.00
PROGRAMACIÓN ACTUALIZADA	0.00		0.00		0.00		0.00		T1+T2+T3+T4 0.00
METAS ALCANZADAS	0.00		0.00		0.00		0.00		T1+T2+T3+T4 0.00
PORCENTAJE ALCANZADO TRIMESTRAL	0.00		0.00		0.00		0.00		PORCENTAJE ALCANZADO ANUAL 0.00

PORCENTAJE DE CUMPLIMIENTO ALCANZADO EN EL TRIMESTRE: 0 %

  
JEFE ADMINISTRATIVO  
LIC. AMAURY VELASCO MARTÍNEZ  
DIRECTOR ADMINISTRATIVO



  
TITULAR DE LA DEPENDENCIA  
ARQ. SILDIA MECOTT GÓMEZ  
SECRETARÍA DE INFRAESTRUCTURAS Y COMUNICACIONES


# REPORTE DE AVANCE DE GESTIÓN UR 106 - SECRETARÍA DE INFRAESTRUCTURAS Y COMUNICACIONES PRIMER TRIMESTRE 2026




UE: 001-OFCINA DEL SECRETARIO DE INFRAESTRUCTURAS Y COMUNICACIONES

ESTRUCTURA PROGRAMATICA											
PROGRAMA		SUBPROGRAMA		PROYECTO		OBRA/ACTIVIDAD					
119-MEJORAMIENTO DE LA INFRAESTRUCTURA Y EL EQUIPAMIENTO PÚBLICO DE CIUDADES Y COMUNIDADES DEL ESTADO		02-ESTUDIOS, PROYECTOS Y ACCIONES DE INFRAESTRUCTURA Y EQUIPAMIENTO URBANO		047-RECUPERACIÓN DE ESPACIOS PÚBLICOS (CUARTA ETAPA) EN EL DISTRITO DE JAMILTEPEC		001-RECUPERACIÓN DE ESPACIO PÚBLICO EN CANCHA DE USOS MÚLTIPLES EN LA LOCALIDAD EL CIRUELO, MUNICIPIO SANTIAGO PINOTEPA NACIONAL					
POBLACIÓN O ÁREA DE ENFOQUE POTENCIAL		ATRIBUTO DE LA POBLACIÓN O ÁREA DE ENFOQUE:		MUNICIPIO DEL ESTADO DE OAXACA		HOMBRES:	MUJERES:				
						TOTAL:	570				
PRESUPUESTO ANUAL											
Aprobado	Ampliación	Reducción	Modificado	EJERCIDO T1	EJERCIDO T2	EJERCIDO T3	EJERCIDO T4				
0.00	227,054.76	0.00	227,054.76	227,054.76	0.00	0.00	0.00				
				TOTAL EJERCIDO AL TRIMESTRE VIGENTE							
				227,054.76							
PRESUPUESTO TRIMESTRAL DE LA ACTIVIDAD											
Aprobado		Modificado		Comprometido		Ejercido					
0.00		227,054.76		227,054.76		227,054.76					
						% de Ejercido Vs. Modificado					
						100.00					
DATOS DEL INDICADOR											
Nombre : PORCENTAJE DE METROS CUADRADOS DE ESPACIOS PÚBLICOS RECUPERADOS				Número de indicador : 3587							
Definición : MIDE LA CANTIDAD DE METROS CUADRADOS DE ESPACIOS PÚBLICOS RECUPERADOS A TRAVÉS DEL RETIRO DE ESCOMBROS Y LA LIMPIEZA EN GENERAL DE ESPACIOS QUE FUERON DAÑADOS O DETERIORADOS POR FENÓMENOS NATURALES											
Método de Cálculo : (METROS CUADRADOS DE ESPACIOS PÚBLICOS RECUPERADOS/METROS CUADRADOS DE ESPACIOS PÚBLICOS PROGRAMADOS A RECUPERAR)*100											
Tipo		Dimensión		Frecuencia de Medición		Forma de cálculo del indicador					
GESTIÓN		EFICACIA		TRIMESTRAL		PORCENTAJE					
						Tipo de Valor					
						FLUJO					
						Sentido Esperado					
						ASCENDENTE					
MEDIOS DE VERIFICACIÓN / FUENTE INFORMACIÓN				SUPUESTO							
INFORME DE ACTIVIDADES TRIMESTRALES DENOMINADO: "REPORTE TRIMESTRAL DE PROYECTOS DE INVERSIÓN PÚBLICA AUTORIZADOS"; ELABORADO POR LA UNIDAD DE PROGRAMACIÓN DE INVERSIONES BAJO RESGUARDO DE LA SUBSECRETARÍA DE PLANEACIÓN Y PROGRAMACIÓN DE OBRA. INFORME DISPONIBLE PARA CONSULTA EN LA PÁGINA ELECTRÓNICA DE LA SECRETARÍA DE INFRAESTRUCTURAS Y COMUNICACIONES EN EL APARTADO: DATOS DE INTERÉS/INFORMES/REPORTES MIRA/MATRIZ DE INDICADORES PARA RESULTADOS 2026/REPORTES PIP 2026. A TRAVÉS DEL LINK: <a href="https://www.oaxaca.gob.mx/sinfra/matriz-de-indicadores-para-resultados/">HTTPS://WWW.OAXACA.GOB.MX/SINFRA/MATRIZ-DE-INDICADORES-PARA-RESULTADOS/</a>				LAS CONDICIONES SOCIALES, POLÍTICAS, ECONÓMICAS Y AMBIENTALES SE MANTIENEN ESTABLES PARA EL DESARROLLO DE LAS ACCIONES.							
DATOS DE LA META											
Definición de la variable Meta: 1 - MIDE LA CANTIDAD DE METROS CUADRADOS DE ESPACIOS PÚBLICOS RECUPERADOS A TRAVÉS DEL RETIRO DE ESCOMBROS Y LA LIMPIEZA EN GENERAL DE ESPACIOS QUE FUERON DANADOS O DETERIORADOS POR FENÓMENOS NATURALES											
Unidad de medida: 15 - METRO CUADRADO											
LÍNEA BASE				VALOR PROGRAMADO ANUAL							
AÑO	2026		VALOR	0.00		AÑO	2026				
							VALOR				
							0.00				
AVANCE TRIMESTRAL OBRA/ACTIVIDAD											
METAS		1er.TRIMESTRE		2o.TRIMESTRE		3er.TRIMESTRE		4o.TRIMESTRE		CUMPLIMIENTO DE METAS	
PROGRAMACIÓN INICIAL		0.00		0.00		0.00		0.00		T1+T2+T3+T4	
PROGRAMACIÓN ACTUALIZADA		0.00		0.00		0.00		0.00		T1+T2+T3+T4	
METAS ALCANZADAS		0.00		0.00		0.00		0.00		T1+T2+T3+T4	
PORCENTAJE ALCANZADO TRIMESTRAL		0.00		0.00		0.00		0.00		PORCENTAJE ALCANZADO ANUAL	

PORCENTAJE DE CUMPLIMIENTO ALCANZADO EN EL TRIMESTRE: 0 %

  
JEFE ADMINISTRATIVO  
LIC. AMAURY VELASCO MARTÍNEZ  
DIRECTOR ADMINISTRATIVO



  
TITULAR DE LA DEPENDENCIA/ENTIDAD  
ARQ. SILDIA MECOTT GÓMEZ  
SECRETARÍA DE INFRAESTRUCTURAS Y COMUNICACIONES


# REPORTE DE AVANCE DE GESTIÓN UR 106 - SECRETARÍA DE INFRAESTRUCTURAS Y COMUNICACIONES PRIMER TRIMESTRE 2026




UE: 001-OFICINA DEL SECRETARIO DE INFRAESTRUCTURAS Y COMUNICACIONES

ESTRUCTURA PROGRAMÁTICA							
PROGRAMA		SUBPROGRAMA		PROYECTO		OBRA/ACTIVIDAD	
119-MEJORAMIENTO DE LA INFRAESTRUCTURA Y EL EQUIPAMIENTO PÚBLICO DE CIUDADES Y COMUNIDADES DEL ESTADO		02-ESTUDIOS, PROYECTOS Y ACCIONES DE INFRAESTRUCTURA Y EQUIPAMIENTO URBANO		046-RECUPERACIÓN DE ESPACIOS PÚBLICOS (PRIMERA ETAPA) EN EL DISTRITO DE JAMILTEPEC		001-RECUPERACIÓN DE ESPACIO PÚBLICO EN LA LOCALIDAD DE MINITÁN, MUNICIPIO DE SANTIAGO PINOTEPA NACIONAL	
POBLACIÓN O ÁREA DE ENFOQUE POTENCIAL	ATRIBUTO DE LA POBLACIÓN O ÁREA DE ENFOQUE:	MUNICIPIO DEL ESTADO DE OAXACA		HOMBRES:	MUJERES:	TOTAL:	570
PRESUPUESTO ANUAL							
Aprobado	Ampliación	Reducción	Modificado	EJERCIDO T1	EJERCIDO T2	EJERCIDO T3	EJERCIDO T4
0.00	836,347.87	0.00	836,347.87	836,347.87	0.00	0.00	0.00
				TOTAL EJERCIDO AL TRIMESTRE VIGENTE		836,347.87	
PRESUPUESTO TRIMESTRAL DE LA ACTIVIDAD							
Aprobado		Modificado		Comprometido		Ejercido	% de Ejercido Vs. Modificado
0.00		836,347.87		836,347.87		836,347.87	100.00
DATOS DEL INDICADOR							
Nombre: PORCENTAJE DE METROS CUADRADOS DE ESPACIOS PÚBLICOS RECUPERADOS				Número de indicador: 3587			
Definición: MIDE LA CANTIDAD DE METROS CUADRADOS DE ESPACIOS PÚBLICOS RECUPERADOS A TRAVÉS DEL RETIRO DE ESCOMBROS Y LA LIMPIEZA EN GENERAL DE ESPACIOS QUE FUERON DAÑADOS O DETERIORADOS POR FENÓMENOS NATURALES							
Método de Cálculo: (METROS CUADRADOS DE ESPACIOS PÚBLICOS RECUPERADOS/METROS CUADRADOS DE ESPACIOS PÚBLICOS PROGRAMADOS A RECUPERAR)*100							
Tipo	Dimensión	Frecuencia de Medición	Forma de cálculo del indicador	Tipo de Valor	Sentido Esperado		
GESTIÓN	EFICACIA	TRIMESTRAL	PORCENTAJE	FLUJO	ASCENDENTE		
MEDIOS DE VERIFICACIÓN / FUENTE INFORMACIÓN				SUPUESTO			
INFORME DE ACTIVIDADES TRIMESTRALES DENOMINADO: "REPORTE TRIMESTRAL DE PROYECTOS DE INVERSIÓN PÚBLICA AUTORIZADOS"; ELABORADO POR LA UNIDAD DE PROGRAMACIÓN DE INVERSIONES BAJO RESGUARDO DE LA SUBSECRETARÍA DE PLANEACIÓN Y PROGRAMACIÓN DE OBRA. INFORME DISPONIBLE PARA CONSULTA EN LA PÁGINA ELECTRÓNICA DE LA SECRETARÍA DE INFRAESTRUCTURAS Y COMUNICACIONES EN EL APARTADO: DATOS DE INTERÉS/INFORMES/REPORTES MIR/MATRIZ DE INDICADORES PARA RESULTADOS 2026/REPORTES PIP 2026. A TRAVÉS DEL LINK: <a href="https://www.oaxaca.gob.mx/sinfra/matriz-de-indicadores-para-resultados/">HTTPS://WWW.OAXACA.GOB.MX/SINFRA/MATRIZ-DE-INDICADORES-PARA-RESULTADOS/</a>				LAS CONDICIONES SOCIALES, POLÍTICAS, ECONÓMICAS Y AMBIENTALES SE MANTIENEN ESTABLES PARA EL DESARROLLO DE LAS ACCIONES.			
DATOS DE LA META							
Definición de la variable Meta: 1 - MIDE LA CANTIDAD DE METROS CUADRADOS DE ESPACIOS PÚBLICOS RECUPERADOS A TRAVÉS DEL RETIRO DE ESCOMBROS Y LA LIMPIEZA EN GENERAL DE ESPACIOS QUE FUERON DANADOS O DETERIORADOS POR FENÓMENOS NATURALES							
Unidad de medida: 15 - METRO CUADRADO							
LÍNEA BASE				VALOR PROGRAMADO ANUAL			
AÑO	2026	VALOR	0.00	AÑO	2026	VALOR	0.00
AVANCE TRIMESTRAL OBRA/ACTIVIDAD							
METAS	1er.TRIMESTRE	2o.TRIMESTRE	3er.TRIMESTRE	4o.TRIMESTRE	CUMPLIMIENTO DE METAS		
PROGRAMACIÓN INICIAL	0.00	0.00	0.00	0.00	T1+T2+T3+T4		0.00
PROGRAMACIÓN ACTUALIZADA	0.00	0.00	0.00	0.00	T1+T2+T3+T4		0.00
METAS ALCANZADAS	0.00	0.00	0.00	0.00	T1+T2+T3+T4		0.00
PORCENTAJE ALCANZADO TRIMESTRAL	0.00	0.00	0.00	0.00	PORCENTAJE ALCANZADO ANUAL		0.00

PORCENTAJE DE CUMPLIMIENTO ALCANZADO EN EL TRIMESTRE: 0 %

  
JEFE ADMINISTRATIVO  
LIC. AMAURY VELASCO MARTÍNEZ  
DIRECTOR ADMINISTRATIVO



  
TITULAR DE LA DEPENDENCIA/ENTIDAD  
ARQ. SILDIA MECOTTI GÓMEZ  
SECRETARÍA DE INFRAESTRUCTURAS Y COMUNICACIONES

# REPORTE DE AVANCE DE GESTIÓN

## UR 106 - SECRETARÍA DE INFRAESTRUCTURAS Y COMUNICACIONES

### PRIMER TRIMESTRE 2026



**ALINEACIÓN PED:**

ESTRATEGIA: 02-DESARROLLAR ACCIONES DE MEJORA EN INFRAESTRUCTURA Y EQUIPAMIENTO PARA EL DESARROLLO SOSTENIBLE DE LAS LOCALIDADES DEL ESTADO

LÍNEAS DE ACCIÓN: 02-CONSTRUIR INFRAESTRUCTURA Y EQUIPAMIENTO PÚBLICO PARA ACTIVIDADES PRODUCTIVAS Y DE SERVICIOS

UE: 001-OFCINA DEL SECRETARIO DE INFRAESTRUCTURAS Y COMUNICACIONES

**MATRIZ DE INDICADORES PARA RESULTADOS:**

COMPONENTE: 495-ESTUDIOS, PROYECTOS Y ACCIONES DE INFRAESTRUCTURA Y EQUIPAMIENTO URBANO REALIZADOS

ACTIVIDAD: 13055-OBRA DE EQUIPAMIENTO URBANO CONSTRUIDA

ESTRUCTURA PROGRAMATICA								
PROGRAMA		SUBPROGRAMA		PROYECTO		OBRA/ACTIVIDAD		
119-MEJORAMIENTO DE LA INFRAESTRUCTURA Y EL EQUIPAMIENTO PÚBLICO DE CIUDADES Y COMUNIDADES DEL ESTADO		02-ESTUDIOS, PROYECTOS Y ACCIONES DE INFRAESTRUCTURA Y EQUIPAMIENTO URBANO		045-CONSTRUCCIÓN DE CENTRO DE DESARROLLO COMUNITARIO EN LA LOCALIDAD DE CERRO DE AIRE MUNICIPIO DE SANTOS REYES NOPALA (PRIMERA ETAPA)		001-CONSTRUCCIÓN DE CENTRO DE DESARROLLO COMUNITARIO EN LA LOCALIDAD DE CERRO DE AIRE MUNICIPIO DE SANTOS REYES NOPALA (PRIMERA ETAPA)		
POBLACIÓN O ÁREA DE ENFOQUE POTENCIAL	ATRIBUTO DE LA POBLACIÓN O ÁREA DE ENFOQUE:	MUNICIPIO DEL ESTADO DE OAXACA		HOMBRES:	MUJERES:	TOTAL:	570	
PRESUPUESTO ANUAL								
Aprobado	Ampliación	Reducción	Modificado	EJERCIDO T1	EJERCIDO T2	EJERCIDO T3	EJERCIDO T4	
0.00	954,666.10	0.00	954,666.10	954,666.10	0.00	0.00	0.00	
				TOTAL EJERCIDO AL TRIMESTRE VIGENTE				954,666.10
PRESUPUESTO TRIMESTRAL DE LA ACTIVIDAD								
Aprobado	Modificado	Comprometido	Devengado	Ejercido	% de Ejercido Vs. Modificado			
0.00	954,666.10	954,666.10	954,666.10	954,666.10	100.00			
DATOS DEL INDICADOR								
Nombre : PORCENTAJE DE METROS CUADRADOS DE INFRAESTRUCTURA PÚBLICA CONSTRUIDA				Número de indicador : 3326				
Definición : MIDE LA CANTIDAD DE METROS CUADRADOS DE CONSTRUCCIÓN DE INFRAESTRUCTURA DE EQUIPAMIENTO URBANO								
Método de Cálculo : (METROS CUADRADOS DE INFRAESTRUCTURA PÚBLICA CONSTRUIDA/METROS CUADRADOS DE INFRAESTRUCTURA PÚBLICA PROGRAMADA A CONSTRUIR)*100								
Tipo	Dimensión	Frecuencia de Medición	Forma de cálculo del indicador	Tipo de Valor	Sentido Esperado			
GESTIÓN	EFICACIA	TRIMESTRAL	PORCENTAJE	FLUJO	ASCENDENTE			
MEDIOS DE VERIFICACIÓN / FUENTE INFORMACIÓN				SUPUESTO				
REPORTE TRIMESTRAL DE PROYECTOS DE INVERSIÓN PÚBLICA AUTORIZADOS, INFORMACIÓN ACTUALIZADA POR LA SUBSECRETARÍA DE PLANEACIÓN Y PROGRAMACIÓN DE OBRA, DISPONIBLE PARA CONSULTA EN EL APARTADO DATOS DE INTERÉS-INFORMES-MATRIZ DE INDICADORES PARA RESULTADOS 2026-REPORTES PIP, EN LA LIGA: <a href="https://www.oaxaca.gob.mx/sinfra/matriz-de-indicadores-para-resultados/">HTTPS://WWW.OAXACA.GOB.MX/SINFRA/MATRIZ-DE-INDICADORES-PARA-RESULTADOS/</a>				EXISTEN PROYECTOS FACTIBLES EN SENTIDO TÉCNICO, AMBIENTAL, SOCIAL, JURÍDICO Y ECONÓMICO DE OBRAS DE EQUIPAMIENTO URBANO. LAS CONDICIONES POLÍTICAS, SOCIALES Y CLIMATOLÓGICAS SON FAVORABLES				
DATOS DE LA META								
Definición de la variable Meta: 1 - MIDE LA CANTIDAD DE METROS CUADRADOS DE CONSTRUCCIÓN DE INFRAESTRUCTURA DE EQUIPAMIENTO URBANO								
Unidad de medida: 15 - METRO CUADRADO								
LÍNEA BASE				VALOR PROGRAMADO ANUAL				
AÑO	2026	VALOR	0.00	AÑO	2026	VALOR	79.13	
AVANCE TRIMESTRAL OBRA/ACTIVIDAD								
METAS	1er.TRIMESTRE	2o.TRIMESTRE	3er.TRIMESTRE	4o.TRIMESTRE	CUMPLIMIENTO DE METAS			
PROGRAMACION INICIAL	79.13	0.00	0.00	0.00	T1+T2+T3+T4		79.13	
PROGRAMACIÓN ACTUALIZADA	79.13	0.00	0.00	0.00	T1+T2+T3+T4		79.13	
METAS ALCANZADAS	79.13	0.00	0.00	0.00	T1+T2+T3+T4		79.13	
PORCENTAJE ALCANZADO TRIMESTRAL	100.00	0.00	0.00	0.00	PORCENTAJE ALCANZADO ANUAL		100.00	

PORCENTAJE DE CUMPLIMIENTO ALCANZADO EN EL TRIMESTRE: 100.00 %

JEFE ADMINISTRATIVO  
LIC. AMAURY VELASCO MARTÍNEZ  
DIRECTOR ADMINISTRATIVO



TITULAR DE LA DEPENDENCIA ENTIDAD  
ARQ. SILDIA MECOTT GÓMEZ  
SECRETARÍA DE INFRAESTRUCTURAS Y COMUNICACIONES

# REPORTE DE AVANCE DE GESTIÓN

## UR 106 - SECRETARÍA DE INFRAESTRUCTURAS Y COMUNICACIONES

### PRIMER TRIMESTRE 2026



**ALINEACIÓN PED:**

**ESTRATEGIA:** 02-DESARROLLAR ACCIONES DE MEJORA EN INFRAESTRUCTURA Y EQUIPAMIENTO PARA EL DESARROLLO SOSTENIBLE DE LAS LOCALIDADES DEL ESTADO

**LÍNEAS DE ACCIÓN:** 02-CONSTRUIR INFRAESTRUCTURA Y EQUIPAMIENTO PÚBLICO PARA ACTIVIDADES PRODUCTIVAS Y DE SERVICIOS

**UE:** 001-OFCINA DEL SECRETARIO DE INFRAESTRUCTURAS Y COMUNICACIONES


**MATRÍZ DE INDICADORES PARA RESULTADOS:**

**COMPONENTE:** 495-ESTUDIOS, PROYECTOS Y ACCIONES DE INFRAESTRUCTURA Y EQUIPAMIENTO URBANO REALIZADOS

**ACTIVIDAD:** 13070-OBRA DE INFRAESTRUCTURA URBANA CONSTRUIDA

PROGRAMA		SUBPROGRAMA		PROYECTO		OBRA/ACTIVIDAD	
119-MEJORAMIENTO DE LA INFRAESTRUCTURA Y EL EQUIPAMIENTO PÚBLICO DE CIUDADES Y COMUNIDADES DEL ESTADO		02-ESTUDIOS, PROYECTOS Y ACCIONES DE INFRAESTRUCTURA Y EQUIPAMIENTO URBANO		044-CONSTRUCCIÓN DE LA VIALIDAD EN LAS MARGENES DEL RIO ATOYAC (PUENTE DEL AEROPUERTO INTERNACIONAL DE OAXACA - CALLE FRESNOS), TRAMO DEL KM 0+000 AL KM 6+000, SUBTRAMO DEL KM 2+900 AL KM 4+800 (MARGEN IZQUIERDA), EN EL MUNICIPIO DE SANTA CRUZ XOXCOTLÁN		001-CONSTRUCCION DE LA VIALIDAD EN LAS MARGENES DEL RIO ATOYAC (PUENTE DEL AEROPUERTO INTERNACIONAL DE OAXACA - CALLE FRESNOS), TRAMO DEL KM 0+000 AL KM 6+000, SUBTRAMO DEL KM 2+900 AL KM 4+800 (MARGEN IZQUIERDA), EN EL MUNICIPIO DE SANTA CRUZ XOXCOTLÁN	
POBLACIÓN O ÁREA DE ENFOQUE POTENCIAL	ATRIBUTO DE LA POBLACIÓN O ÁREA DE ENFOQUE:	MUNICIPIO DEL ESTADO DE OAXACA	HOMBRES:	MUJERES:	TOTAL:	570	
PRESUPUESTO ANUAL							
Aprobado	Ampliación	Reducción	Modificado	EJERCIDO T1	EJERCIDO T2	EJERCIDO T3	EJERCIDO T4
0.00	2,413,378.98	0.00	2,413,378.98	2,413,378.98	0.00	0.00	0.00
				TOTAL EJERCIDO AL TRIMESTRE VIGENTE			
				2,413,378.98			
PRESUPUESTO TRIMESTRAL DE LA ACTIVIDAD							
Aprobado	Modificado	Comprometido	Devengado	Ejercido	% de Ejercido Vs. Modificado		
0.00	2,413,378.98	2,413,378.98	2,413,378.98	2,413,378.98	100.00		
DATOS DEL INDICADOR							
Nombre :	PORCENTAJE DE METROS CUADRADOS DE VIALIDADES CONSTRUIDOS			Número de indicador :	2844		
Definición :	MIDE LA CANTIDAD DE METROS CUADRADOS DE CALLES Y AVENIDAS QUE SE CONSTRUYEN PARA MEJORAR LA MOVILIDAD DE LAS PERSONAS						
Método de Cálculo :	(METROS CUADRADOS DE VIALIDADES CONSTRUIDOS/METROS CUADRADOS DE VIALIDADES PROGRAMADOS A CONSTRUIR)*100						
Tipo	Dimensión	Frecuencia de Medición	Forma de cálculo del indicador	Tipo de Valor	Sentido Esperado		
GESTIÓN	EFICACIA	TRIMESTRAL	PORCENTAJE	FLUJO	ASCENDENTE		
MEDIOS DE VERIFICACIÓN / FUENTE INFORMACIÓN				SUPUESTO			
REPORTE TRIMESTRAL DE PROYECTOS DE INVERSIÓN PÚBLICA AUTORIZADOS, INFORMACIÓN ACTUALIZADA POR LA SUBSECRETARÍA DE PLANEACIÓN Y PROGRAMACIÓN DE OBRA, DISPONIBLE PARA CONSULTA EN EL APARTADO DATOS DE INTERÉS-INFORMES-MATRIZ DE INDICADORES PARA RESULTADOS 2026-REPORTES PIP, EN LA LIGA: <a href="https://www.oaxaca.gob.mx/sinfra/matriz-de-indicadores-para-resultados/">HTTPS://WWW.OAXACA.GOB.MX/SINFRA/MATRIZ-DE-INDICADORES-PARA-RESULTADOS/</a>				EXISTEN PROYECTOS FACTIBLES EN SENTIDO TÉCNICO, AMBIENTAL, SOCIAL, JURÍDICO Y ECONÓMICO OBRAS DE INFRAESTRUCTURA URBANA; LAS CONDICIONES POLÍTICAS, SOCIALES Y CLIMATOLÓGICAS SON FAVORABLES			
DATOS DE LA META							
Definición de la variable Meta :	1 - MIDE LA CANTIDAD DE METROS CUADRADOS DE CALLES Y AVENIDAS QUE SE CONSTRUYEN PARA MEJORAR LA MOVILIDAD DE LAS PERSONAS						
Unidad de medida :	15 - METRO CUADRADO						
LÍNEA BASE				VALOR PROGRAMADO ANUAL			
AÑO	2026	VALOR	0.00	AÑO	2026	VALOR	6,365.00
AVANCE TRIMESTRAL OBRA/ACTIVIDAD							
METAS	1er.TRIMESTRE	2o.TRIMESTRE	3er.TRIMESTRE	4o.TRIMESTRE	CUMPLIMIENTO DE METAS		
PROGRAMACIÓN INICIAL	6,365.00	0.00	0.00	0.00	T1+T2+T3+T4	6,365.00	
PROGRAMACIÓN ACTUALIZADA	6,365.00	0.00	0.00	0.00	T1+T2+T3+T4	6,365.00	
METAS ALCANZADAS	6,365.00	0.00	0.00	0.00	T1+T2+T3+T4	6,365.00	
PORCENTAJE ALCANZADO TRIMESTRAL	100.00	0.00	0.00	0.00	PORCENTAJE ALCANZADO ANUAL	100.00	

PORCENTAJE DE CUMPLIMIENTO ALCANZADO EN EL TRIMESTRE: 100.00 %

  
 JEFE ADMINISTRATIVO  
 LIC. AMAURY VELASCO MARTÍNEZ  
 DIRECTOR ADMINISTRATIVO



  
 TITULAR DE LA DEPENDENCIA UNIDAD  
 ARQ. SILDIA MECOTT GÓMEZ  
 SECRETARÍA DE INFRAESTRUCTURAS Y COMUNICACIONES

# REPORTE DE AVANCE DE GESTIÓN

## UR 106 - SECRETARÍA DE INFRAESTRUCTURAS Y COMUNICACIONES


### PRIMER TRIMESTRE 2026




UE: 001-OFICINA DEL SECRETARIO DE INFRAESTRUCTURAS Y COMUNICACIONES

ESTRUCTURA PROGRAMATICA							
PROGRAMA		SUBPROGRAMA		PROYECTO		OBRA/ACTIVIDAD	
119-MEJORAMIENTO DE LA INFRAESTRUCTURA Y EL EQUIPAMIENTO PÚBLICO DE CIUDADES Y COMUNIDADES DEL ESTADO		02-ESTUDIOS, PROYECTOS Y ACCIONES DE INFRAESTRUCTURA Y EQUIPAMIENTO URBANO		043-CONSTRUCCIÓN DE PAVIMENTO CON CONCRETO HIDRÁULICO EN LA CALLE LOS MANANTIALES, EN LA LOCALIDAD DE ARROYO TRISTE, MUNICIPIO DE SANTA CATARINA JUQUILA		001-CONSTRUCCIÓN DE PAVIMENTO CON CONCRETO HIDRÁULICO EN LA CALLE LOS MANANTIALES, EN LA LOCALIDAD DE ARROYO TRISTE, MUNICIPIO DE SANTA CATARINA JUQUILA	
POBLACIÓN O ÁREA DE ENFOQUE POTENCIAL		ATRIBUTO DE LA POBLACIÓN O ÁREA DE ENFOQUE:		MUNICIPIO DEL ESTADO DE OAXACA		HOMBRES:	MUJERES:
						TOTAL:	570
PRESUPUESTO ANUAL							
Aprobado	Ampliación	Reducción	Modificado	EJERCIDO T1	EJERCIDO T2	EJERCIDO T3	EJERCIDO T4
0.00	437,986.43	0.00	437,986.43	437,986.43	0.00	0.00	0.00
				TOTAL EJERCIDO AL TRIMESTRE VIGENTE		437,986.43	
PRESUPUESTO TRIMESTRAL DE LA ACTIVIDAD							
Aprobado		Modificado		Comprometido		Ejercido	% de Ejercido Vs. Modificado
0.00		437,986.43		437,986.43		437,986.43	100.00
DATOS DEL INDICADOR							
Nombre : PORCENTAJE DE METROS CUADRADOS DE CALLES PAVIMENTADOS				Número de Indicador : 1182			
Definición : MIDE EL PORCENTAJE DE METROS CUADRADOS DE CALLES PAVIMENTADOS							
Método de Cálculo : (NUMERO DE METROS CUADRADOS DE CALLES PAVIMENTADOS / NUMERO DE METROS CUADRADOS DE PAVIMENTACION DE CALLES PROGRAMADOS ) X 100							
Tipo		Dimensión		Frecuencia de Medición		Forma de cálculo del indicador	Tipo de Valor
GESTIÓN		EFICACIA		TRIMESTRAL		PORCENTAJE	FLUJO
							ASCENDENTE
MEDIOS DE VERIFICACIÓN / FUENTE INFORMACIÓN				SUPUESTO			
REPORTE TRIMESTRAL DE PROYECTOS DE INVERSIÓN PÚBLICA AUTORIZADOS, INFORMACIÓN ACTUALIZADA POR LA SUBSECRETARÍA DE PLANEACIÓN Y PROGRAMACIÓN DE OBRA, DISPONIBLE PARA CONSULTA EN EL APARTADO DATOS DE INTERES-INFORMES-MATRIZ DE INDICADORES PARA RESULTADOS 2026-REPORTES PIP, EN LA LIGA: <a href="https://www.oaxaca.gob.mx/sinfra/matriz-de-indicadores-para-resultados/">HTTPS://WWW.OAXACA.GOB.MX/SINFRA/MATRIZ-DE-INDICADORES-PARA-RESULTADOS/</a>				EXISTEN PROYECTOS FACTIBLES EN SENTIDO TÉCNICO, AMBIENTAL, SOCIAL, JURÍDICO Y ECONÓMICO DE OBRAS DE INFRAESTRUCTURA URBANA; LAS CONDICIONES POLÍTICAS, SOCIALES Y CLIMATOLÓGICAS SON FAVORABLES			
DATOS DE LA META							
Definición de la variable Meta: 1 - MIDE LOS METROS CUADRADOS DE CALLES PAVIMENTADOS							
Unidad de medida: 15 - METRO CUADRADO							
LÍNEA BASE				VALOR PROGRAMADO ANUAL			
AÑO	2026	VALOR	0.00	AÑO	2026	VALOR	0.00
AVANCE TRIMESTRAL OBRA/ACTIVIDAD							
METAS	1er.TRIMESTRE	2o.TRIMESTRE	3er.TRIMESTRE	4o.TRIMESTRE	CUMPLIMIENTO DE METAS		
PROGRAMACIÓN INICIAL	0.00	0.00	0.00	0.00	T1+T2+T3+T4		0.00
PROGRAMACIÓN ACTUALIZADA	0.00	0.00	0.00	0.00	T1+T2+T3+T4		0.00
METAS ALCANZADAS	0.00	0.00	0.00	0.00	T1+T2+T3+T4		0.00
PORCENTAJE ALCANZADO TRIMESTRAL	0.00	0.00	0.00	0.00	PORCENTAJE ALCANZADO ANUAL		0.00

PORCENTAJE DE CUMPLIMIENTO ALCANZADO EN EL TRIMESTRE: 0 %

  
 JEFE ADMINISTRATIVO  
 LIC. AMAURY VELASCO MARTÍNEZ  
 DIRECTOR ADMINISTRATIVO



  
 TITULAR DE LA DEPENDENCIA  
 ARQ. SILDIA MECOTT GÓMEZ  
 SECRETARÍA DE INFRAESTRUCTURAS Y COMUNICACIONES

# REPORTE DE AVANCE DE GESTIÓN

## UR 106 - SECRETARÍA DE INFRAESTRUCTURAS Y COMUNICACIONES

### PRIMER TRIMESTRE 2026



**ALINEACIÓN PED:**

**ESTRATEGIA:** 02-DESARROLLAR ACCIONES DE MEJORA EN INFRAESTRUCTURA Y EQUIPAMIENTO PARA EL DESARROLLO SOSTENIBLE DE LAS LOCALIDADES DEL ESTADO

**LÍNEAS DE ACCIÓN:** 02-CONSTRUIR INFRAESTRUCTURA Y EQUIPAMIENTO PÚBLICO PARA ACTIVIDADES PRODUCTIVAS Y DE SERVICIOS

**UE:** 001-OFICINA DEL SECRETARIO DE INFRAESTRUCTURAS Y COMUNICACIONES

**MATRÍZ DE INDICADORES PARA RESULTADOS:**

**COMPONENTE:** 495-ESTUDIOS, PROYECTOS Y ACCIONES DE INFRAESTRUCTURA Y EQUIPAMIENTO URBANO REALIZADOS

**ACTIVIDAD:** 13055-OBRA DE EQUIPAMIENTO URBANO CONSTRUIDA


ESTRUCTURA PROGRAMÁTICA							
PROGRAMA		SUBPROGRAMA		PROYECTO		OBRA/ACTIVIDAD	
119-MEJORAMIENTO DE LA INFRAESTRUCTURA Y EL EQUIPAMIENTO PÚBLICO DE CIUDADES Y COMUNIDADES DEL ESTADO		02-ESTUDIOS, PROYECTOS Y ACCIONES DE INFRAESTRUCTURA Y EQUIPAMIENTO URBANO		042-CONSTRUCCIÓN DE CENTRO DE DESARROLLO COMUNITARIO (TALLER DE CARPINTERÍA) EN LA LOCALIDAD DE SAN MIGUEL COPALA, MUNICIPIO PUTLA VILLA DE GUERRERO		001-CONSTRUCCIÓN DE CENTRO DE DESARROLLO COMUNITARIO (TALLER DE CARPINTERÍA) EN LA LOCALIDAD DE SAN MIGUEL COPALA, MUNICIPIO PUTLA VILLA DE GUERRERO	
POBLACIÓN O ÁREA DE ENFOQUE POTENCIAL	ATRIBUTO DE LA POBLACIÓN O ÁREA DE ENFOQUE:	MUNICIPIO DEL ESTADO DE OAXACA		HOMBRES:	MUJERES:	TOTAL:	570
PRESUPUESTO ANUAL							
Aprobado	Ampliación	Reducción	Modificado	EJERCIDO T1	EJERCIDO T2	EJERCIDO T3	EJERCIDO T4
0.00	1,374,255.79	325.97	1,373,929.82	1,373,929.82	0.00	0.00	0.00
				<b>TOTAL EJERCIDO AL TRIMESTRE VIGENTE</b>			
				<b>1,373,929.82</b>			
PRESUPUESTO TRIMESTRAL DE LA ACTIVIDAD							
Aprobado	Modificado	Comprometido	Devengado	Ejercido	% de Ejercido Vs. Modificado		
0.00	1,373,929.82	1,373,929.82	1,373,929.82	1,373,929.82	100.00		
DATOS DEL INDICADOR							
<b>Nombre :</b> PORCENTAJE DE METROS CUADRADOS DE INFRAESTRUCTURA PÚBLICA CONSTRUIDA		<b>Número de indicador :</b> 3326					
<b>Definición :</b> MIDE LA CANTIDAD DE METROS CUADRADOS DE CONSTRUCCIÓN DE INFRAESTRUCTURA DE EQUIPAMIENTO URBANO							
<b>Método de Cálculo :</b> (METROS CUADRADOS DE INFRAESTRUCTURA PÚBLICA CONSTRUIDA/METROS CUADRADOS DE INFRAESTRUCTURA PÚBLICA PROGRAMADA A CONSTRUIR)*100							
Tipo	Dimensión	Frecuencia de Medición	Forma de cálculo del indicador	Tipo de Valor	Sentido Esperado		
GESTIÓN	EFICACIA	TRIMESTRAL	PORCENTAJE	FLUJO	ASCENDENTE		
MEDIOS DE VERIFICACIÓN / FUENTE INFORMACIÓN				SUPUESTO			
REPORTE TRIMESTRAL DE PROYECTOS DE INVERSIÓN PÚBLICA AUTORIZADOS, INFORMACIÓN ACTUALIZADA POR LA SUBSECRETARÍA DE PLANEACIÓN Y PROGRAMACIÓN DE OBRA, DISPONIBLE PARA CONSULTA EN EL APARTADO DATOS DE INTERÉS-INFORMES-MATRIZ DE INDICADORES PARA RESULTADOS 2026-REPORTES PIP, EN LA LIGA: <a href="https://www.oaxaca.gob.mx/sinfra/matriz-de-indicadores-para-resultados/">HTTPS://WWW.OAXACA.GOB.MX/SINFRA/MATRIZ-DE-INDICADORES-PARA-RESULTADOS/</a>				EXISTEN PROYECTOS FACTIBLES EN SENTIDO TÉCNICO, AMBIENTAL, SOCIAL, JURÍDICO Y ECONÓMICO DE OBRAS DE EQUIPAMIENTO URBANO. LAS CONDICIONES POLÍTICAS, SOCIALES Y CLIMATOLÓGICAS SON FAVORABLES			
DATOS DE LA META							
<b>Definición de la variable Meta:</b> 1 - MIDE LA CANTIDAD DE METROS CUADRADOS DE CONSTRUCCIÓN DE INFRAESTRUCTURA DE EQUIPAMIENTO URBANO							
<b>Unidad de medida:</b> 15 - METRO CUADRADO							
LÍNEA BASE				VALOR PROGRAMADO ANUAL			
AÑO	2026	VALOR	0.00	AÑO	2026	VALOR	85.18
AVANCE TRIMESTRAL OBRA/ACTIVIDAD							
METAS	1er.TRIMESTRE	2o.TRIMESTRE	3er.TRIMESTRE	4o.TRIMESTRE	CUMPLIMIENTO DE METAS		
PROGRAMACIÓN INICIAL	85.18	0.00	0.00	0.00	T1+T2+T3+T4	85.18	
PROGRAMACIÓN ACTUALIZADA	85.18	0.00	0.00	0.00	T1+T2+T3+T4	85.18	
METAS ALCANZADAS	85.18	0.00	0.00	0.00	T1+T2+T3+T4	85.18	
PORCENTAJE ALCANZADO TRIMESTRAL	100.00	0.00	0.00	0.00	PORCENTAJE ALCANZADO ANUAL	100.00	

PORCENTAJE DE CUMPLIMIENTO ALCANZADO EN EL TRIMESTRE: 100.00 %



JEFE ADMINISTRATIVO  
LIC. AMAURY VELASCO MARTÍNEZ  
DIRECTOR ADMINISTRATIVO





TITULAR DE LA DEPENDENCIA ENTIDAD  
ARQ. SILDIA MECOTT GÓMEZ  
SECRETARÍA DE INFRAESTRUCTURAS Y COMUNICACIONES

# REPORTE DE AVANCE DE GESTIÓN

## UR 106 - SECRETARÍA DE INFRAESTRUCTURAS Y COMUNICACIONES

### PRIMER TRIMESTRE 2026



**ALINEACIÓN PED:**

**ESTRATEGIA:** 02-DESARROLLAR ACCIONES DE MEJORA EN INFRAESTRUCTURA Y EQUIPAMIENTO PARA EL DESARROLLO SOSTENIBLE DE LAS LOCALIDADES DEL ESTADO

**LÍNEAS DE ACCIÓN:** 02-CONSTRUIR INFRAESTRUCTURA Y EQUIPAMIENTO PÚBLICO PARA ACTIVIDADES PRODUCTIVAS Y DE SERVICIOS

**UE:** 001-OFCINA DEL SECRETARIO DE INFRAESTRUCTURAS Y COMUNICACIONES

**MATRIZ DE INDICADORES PARA RESULTADOS:**

**COMPONENTE:** 495-ESTUDIOS, PROYECTOS Y ACCIONES DE INFRAESTRUCTURA Y EQUIPAMIENTO URBANO REALIZADOS

**ACTIVIDAD:** 13073-OBRA DE INFRAESTRUCTURA URBANA REHABILITADA

ESTRUCTURA PROGRAMATICA							
PROGRAMA		SUBPROGRAMA		PROYECTO		OBRA/ACTIVIDAD	
119-MEJORAMIENTO DE LA INFRAESTRUCTURA Y EL EQUIPAMIENTO PÚBLICO DE CIUDADES Y COMUNIDADES DEL ESTADO		02-ESTUDIOS, PROYECTOS Y ACCIONES DE INFRAESTRUCTURA Y EQUIPAMIENTO URBANO		041-REHABILITACIÓN DE PAVIMENTO CON CONCRETO HIDRÁULICO EN LA CALLE GUADALUPE VICTORIA EN LA LOCALIDAD DE ACATLÁN DE PÉREZ FIGUEROA DEL MUNICIPIO DE ACATLÁN DE PÉREZ FIGUEROA		001-REHABILITACIÓN DE PAVIMENTO CON CONCRETO HIDRÁULICO EN LA CALLE GUADALUPE VICTORIA EN LA LOCALIDAD DE ACATLÁN DE PÉREZ FIGUEROA DEL MUNICIPIO DE ACATLÁN DE PÉREZ FIGUEROA	
POBLACIÓN O ÁREA DE ENFOQUE POTENCIAL	ATRIBUTO DE LA POBLACION O ÁREA DE ENFOQUE:	MUNICIPIO DEL ESTADO DE OAXACA		HOMBRES:	MUJERES:	TOTAL:	570
PRESUPUESTO ANUAL							
Aprobado	Ampliación	Reducción	Modificado	EJERCIDO T1	EJERCIDO T2	EJERCIDO T3	EJERCIDO T4
0.00	2,500,000.00	2,054.24	2,497,945.76	2,497,945.76	0.00	0.00	0.00
				TOTAL EJERCIDO AL TRIMESTRE VIGENTE		2,497,945.76	
PRESUPUESTO TRIMESTRAL DE LA ACTIVIDAD							
Aprobado	Modificado	Comprometido	Devengado	Ejercido	% de Ejercido Vs. Modificado		
0.00	2,497,945.76	2,497,945.76	2,497,945.76	2,497,945.76	100.00		
DATOS DEL INDICADOR							
Nombre :	PORCENTAJE DE METROS CUADRADOS DE CALLE REHABILITADOS			Número de Indicador :	1185		
Definición :	MIDE LA CANTIDAD DE METROS CUADRADOS DE CALLES QUE SE REHABILITAN PARA MEJORAR LA MOVILIDAD DE LAS PERSONAS						
Método de Cálculo :	(METROS CUADRADOS DE CALLE REHABILITADOS/METROS CUADRADOS DE CALLE PROGRAMADOS A REHABILITAR)*100						
Tipo	Dimensión	Frecuencia de Medición	Forma de cálculo del indicador	Tipo de Valor	Sentido Esperado		
GESTIÓN	EFICACIA	TRIMESTRAL	PORCENTAJE	FLUJO	ASCENDENTE		
MEDIOS DE VERIFICACIÓN / FUENTE INFORMACIÓN							
REPORTE TRIMESTRAL DE PROYECTOS DE INVERSIÓN PÚBLICA AUTORIZADOS, INFORMACIÓN ACTUALIZADA POR LA SUBSECRETARÍA DE PLANEACIÓN Y PROGRAMACIÓN DE OBRA, DISPONIBLE PARA CONSULTA EN EL APARTADO DATOS DE INTERES-INFORMES-MATRIZ DE INDICADORES PARA RESULTADOS 2026-REPORTES PIP, EN LA LIGA: <a href="https://www.oaxaca.gob.mx/sinfra/matriz-de-indicadores-para-resultados/">HTTPS://WWW.OAXACA.GOB.MX/SINFRA/MATRIZ-DE-INDICADORES-PARA-RESULTADOS/</a>				EXISTEN PROYECTOS FACTIBLES EN SENTIDO TÉCNICO, AMBIENTAL, SOCIAL, JURÍDICO Y ECONÓMICO DE OBRAS DE INFRAESTRUCTURA URBANA. LAS CONDICIONES POLÍTICAS, SOCIALES Y CLIMATOLÓGICAS SON FAVORABLES			
DATOS DE LA META							
Definición de la variable Meta:	1 - MIDE LA CANTIDAD DE METROS CUADRADOS DE CALLES QUE SE REHABILITAN PARA MEJORAR LA MOVILIDAD DE LAS PERSONAS						
Unidad de medida:	15 - METRO CUADRADO						
LÍNEA BASE				VALOR PROGRAMADO ANUAL			
AÑO	2026	VALOR	0.00	AÑO	2026	VALOR	1,175.20
AVANCE TRIMESTRAL OBRA/ACTIVIDAD							
METAS	1er.TRIMESTRE	2o.TRIMESTRE	3er.TRIMESTRE	4o.TRIMESTRE	CUMPLIMIENTO DE METAS		
PROGRAMACIÓN INICIAL	1,175.20	0.00	0.00	0.00	T1+T2+T3+T4	1,175.20	
PROGRAMACIÓN ACTUALIZADA	1,175.20	0.00	0.00	0.00	T1+T2+T3+T4	1,175.20	
METAS ALCANZADAS	1,175.20	0.00	0.00	0.00	T1+T2+T3+T4	1,175.20	
PORCENTAJE ALCANZADO TRIMESTRAL	100.00	0.00	0.00	0.00	PORCENTAJE ALCANZADO ANUAL	100.00	

PORCENTAJE DE CUMPLIMIENTO ALCANZADO EN EL TRIMESTRE: 100.00 %

JEFE ADMINISTRATIVO

LIC. AMAURY VELASCO MARTÍNEZ  
DIRECTOR ADMINISTRATIVO

OAXACA  
GOBIERNO DEL ESTADO  
INFRAESTRUCTURAS Y COMUNICACIONES  
SECRETARÍA DE INFRAESTRUCTURAS Y COMUNICACIONES

2022-2038

Página 73/196 FECHA:10-04-2026

TITULAR DE LA DEPENDENCIA

ARQ. SILDIA MECOTT GÓMEZ  
SECRETARÍA DE INFRAESTRUCTURAS Y COMUNICACIONES

# REPORTE DE AVANCE DE GESTIÓN

## UR 106 - SECRETARÍA DE INFRAESTRUCTURAS Y COMUNICACIONES

### PRIMER TRIMESTRE 2026



**ALINEACIÓN PED:**

**ESTRATEGIA:** 02-DESARROLLAR ACCIONES DE MEJORA EN INFRAESTRUCTURA Y EQUIPAMIENTO PARA EL DESARROLLO SOSTENIBLE DE LAS LOCALIDADES DEL ESTADO

**LÍNEAS DE ACCIÓN:** 02-CONSTRUIR INFRAESTRUCTURA Y EQUIPAMIENTO PÚBLICO PARA ACTIVIDADES PRODUCTIVAS Y DE SERVICIOS

**UE:** 001-OFICINA DEL SECRETARIO DE INFRAESTRUCTURAS Y COMUNICACIONES

**MATRIZ DE INDICADORES PARA RESULTADOS:**

**COMPONENTE:** 495-ESTUDIOS, PROYECTOS Y ACCIONES DE INFRAESTRUCTURA Y EQUIPAMIENTO URBANO REALIZADOS

**ACTIVIDAD:** 13070-OBRA DE INFRAESTRUCTURA URBANA CONSTRUIDA

ESTRUCTURA PROGRAMATICA							
PROGRAMA		SUBPROGRAMA		PROYECTO		OBRA/ACTIVIDAD	
119-MEJORAMIENTO DE LA INFRAESTRUCTURA Y EL EQUIPAMIENTO PÚBLICO DE CIUDADES Y COMUNIDADES DEL ESTADO		02-ESTUDIOS, PROYECTOS Y ACCIONES DE INFRAESTRUCTURA Y EQUIPAMIENTO URBANO		040-CONSTRUCCIÓN DE PAVIMENTO CON CONCRETO HIDRÁULICO EN LA CALLE DE ACCESO AL CUARTEL DE LA GUARDIA NACIONAL, EN LA LOCALIDAD EL AZUFRE, MUNICIPIO SANTA CATARINA JUQUILA.		001-CONSTRUCCIÓN DE PAVIMENTO CON CONCRETO HIDRÁULICO EN LA CALLE DE ACCESO AL CUARTEL DE LA GUARDIA NACIONAL, EN LA LOCALIDAD EL AZUFRE, MUNICIPIO SANTA CATARINA JUQUILA	
POBLACIÓN O ÁREA DE ENFOQUE POTENCIAL	ATRIBUTO DE LA POBLACIÓN O ÁREA DE ENFOQUE:	MUNICIPIO DEL ESTADO DE OAXACA		HOMBRES:	MUJERES:	TOTAL:	570
PRESUPUESTO ANUAL							
Aprobado	Ampliación	Reducción	Modificado	EJERCIDO T1	EJERCIDO T2	EJERCIDO T3	EJERCIDO T4
0.00	9,622,670.82	0.00	9,622,670.82	9,622,670.82	0.00	0.00	0.00
				TOTAL EJERCIDO AL TRIMESTRE VIGENTE		9,622,670.82	
PRESUPUESTO TRIMESTRAL DE LA ACTIVIDAD							
Aprobado	Modificado	Comprometido	Devengado	Ejercido	% de Ejercido Vs. Modificado		
0.00	9,622,670.82	9,622,670.82	9,622,670.82	9,622,670.82	100.00		
DATOS DEL INDICADOR							
Nombre: PORCENTAJE DE METROS CUADRADOS DE CALLES PAVIMENTADOS				Número de indicador: 1182			
Definición: MIDE EL PORCENTAJE DE METROS CUADRADOS DE CALLES PAVIMENTADOS							
Método de Cálculo: (NUMERO DE METROS CUADRADOS DE CALLES PAVIMENTADOS / NUMERO DE METROS CUADRADOS DE PAVIMENTACION DE CALLES PROGRAMADOS ) X 100							
Tipo	Dimensión	Frecuencia de Medición	Forma de cálculo del indicador	Tipo de Valor	Sentido Esperado		
GESTIÓN	EFICACIA	TRIMESTRAL	PORCENTAJE	FLUJO	ASCENDENTE		
MEDIOS DE VERIFICACIÓN / FUENTE INFORMACIÓN				SUPUESTO			
REPORTE TRIMESTRAL DE PROYECTOS DE INVERSIÓN PÚBLICA AUTORIZADOS, INFORMACIÓN ACTUALIZADA POR LA SUBSECRETARÍA DE PLANEACIÓN Y PROGRAMACIÓN DE OBRA, DISPONIBLE PARA CONSULTA EN EL APARTADO DATOS DE INTERES-INFORMES-MATRIZ DE INDICADORES PARA RESULTADOS 2026-REPORTES PIP, EN LA LIGA: <a href="https://www.oaxaca.gob.mx/sinfra/matriz-de-indicadores-para-resultados/">HTTPS://WWW.OAXACA.GOB.MX/SINFRA/MATRIZ-DE-INDICADORES-PARA-RESULTADOS/</a>				EXISTEN PROYECTOS FACTIBLES EN SENTIDO TÉCNICO, AMBIENTAL, SOCIAL, JURÍDICO Y ECONÓMICO OBRAS DE INFRAESTRUCTURA URBANA; LAS CONDICIONES POLITICAS, SOCIALES Y CLIMATOLOGICAS SON FAVORABLES			
DATOS DE LA META							
Definición de la variable Meta: 1 - MIDE LOS METROS CUADRADOS DE CALLES PAVIMENTADOS							
Unidad de medida: 15 - METRO CUADRADO							
LÍNEA BASE				VALOR PROGRAMADO ANUAL			
AÑO	2026	VALOR	0.00	AÑO	2026	VALOR	2,952.94
AVANCE TRIMESTRAL OBRA/ACTIVIDAD							
METAS	1er.TRIMESTRE	2o.TRIMESTRE	3er.TRIMESTRE	4o.TRIMESTRE	CUMPLIMIENTO DE METAS		
PROGRAMACIÓN INICIAL	2,952.94	0.00	0.00	0.00	T1+T2+T3+T4		2,952.94
PROGRAMACIÓN ACTUALIZADA	2,952.94	0.00	0.00	0.00	T1+T2+T3+T4		2,952.94
METAS ALCANZADAS	2,952.94	0.00	0.00	0.00	T1+T2+T3+T4		2,952.94
PORCENTAJE ALCANZADO TRIMESTRAL	100.00	0.00	0.00	0.00	PORCENTAJE ALCANZADO ANUAL		100.00

PORCENTAJE DE CUMPLIMIENTO ALCANZADO EN EL TRIMESTRE: 100.00 %

JEFE ADMINISTRATIVO  
UC AMAURY VELASCO MARTÍNEZ  
DIRECTOR ADMINISTRATIVO



TITULAR DE LA DEPENDENCIA/ENTIDAD  
ARO SILDIA MECOTT GÓMEZ  
SECRETARÍA DE INFRAESTRUCTURAS Y COMUNICACIONES

# REPORTE DE AVANCE DE GESTIÓN

## UR 106 - SECRETARÍA DE INFRAESTRUCTURAS Y COMUNICACIONES

### PRIMER TRIMESTRE 2026



**ALINEACIÓN PED:**

**ESTRATEGIA:** 02-DESARROLLAR ACCIONES DE MEJORA EN INFRAESTRUCTURA Y EQUIPAMIENTO PARA EL DESARROLLO SOSTENIBLE DE LAS LOCALIDADES DEL ESTADO

**LÍNEAS DE ACCIÓN:** 02-CONSTRUIR INFRAESTRUCTURA Y EQUIPAMIENTO PÚBLICO PARA ACTIVIDADES PRODUCTIVAS Y DE SERVICIOS

**UE:** 001-OFCINA DEL SECRETARIO DE INFRAESTRUCTURAS Y COMUNICACIONES

**MATRÍZ DE INDICADORES PARA RESULTADOS:**

**COMPONENTE:** 495-ESTUDIOS, PROYECTOS Y ACCIONES DE INFRAESTRUCTURA Y EQUIPAMIENTO URBANO REALIZADOS

**ACTIVIDAD:** 13073-OBRA DE INFRAESTRUCTURA URBANA REHABILITADA

ESTRUCTURA PROGRAMÁTICA											
PROGRAMA		SUBPROGRAMA		PROYECTO			OBRA/ACTIVIDAD				
119-MEJORAMIENTO DE LA INFRAESTRUCTURA Y EL EQUIPAMIENTO PÚBLICO DE CIUDADES Y COMUNIDADES DEL ESTADO		02-ESTUDIOS, PROYECTOS Y ACCIONES DE INFRAESTRUCTURA Y EQUIPAMIENTO URBANO		039-REHABILITACIÓN DE VIALIDADES CON PAVIMENTO ASFÁLTICO EN EL MUNICIPIO DE CIUDAD IXTEPEC.			001-REHABILITACIÓN DE VIALIDADES CON PAVIMENTO ASFÁLTICO EN EL MUNICIPIO DE CIUDAD IXTEPEC				
POBLACIÓN O ÁREA DE ENFOQUE POTENCIAL		ATRIBUTO DE LA POBLACIÓN O ÁREA DE ENFOQUE:		MUNICIPIO DEL ESTADO DE OAXACA		HOMBRES:		MUJERES:			
								TOTAL: 570			
PRESUPUESTO ANUAL											
Aprobado	Ampliación	Reducción	Modificado	EJERCIDO T1		EJERCIDO T2		EJERCIDO T3			
0.00	16,640,931.00	0.01	16,640,930.99	16,640,930.99		0.00		0.00			
				TOTAL EJERCIDO AL TRIMESTRE VIGENTE				16,640,930.99			
PRESUPUESTO TRIMESTRAL DE LA ACTIVIDAD											
Aprobado		Modificado		Comprometido		Devengado		Ejercido			
0.00		16,640,930.99		16,640,930.99		16,640,930.99		16,640,930.99			
% de Ejercido Vs. Modificado: 100.00											
DATOS DEL INDICADOR											
<b>Nombre :</b> PORCENTAJE DE METROS CUADRADOS DE CALLE REHABILITADOS				<b>Número de indicador :</b> 1185							
<b>Definición :</b> MIDE LA CANTIDAD DE METROS CUADRADOS DE CALLES QUE SE REHABILITAN PARA MEJORAR LA MOVILIDAD DE LAS PERSONAS											
<b>Método de Cálculo :</b> (METROS CUADRADOS DE CALLE REHABILITADOS/METROS CUADRADOS DE CALLE PROGRAMADOS A REHABILITAR)*100											
Tipo		Dimensión		Frecuencia de Medición		Forma de cálculo del Indicador		Tipo de Valor			
GESTIÓN		EFICACIA		TRIMESTRAL		PORCENTAJE		FLUJO			
								Sentido Esperado			
								ASCENDENTE			
MEDIOS DE VERIFICACIÓN / FUENTE INFORMACIÓN					SUPUESTO						
REPORTE TRIMESTRAL DE PROYECTOS DE INVERSIÓN PÚBLICA AUTORIZADOS, INFORMACIÓN ACTUALIZADA POR LA SUBSECRETARÍA DE PLANEACIÓN Y PROGRAMACIÓN DE OBRA, DISPONIBLE PARA CONSULTA EN EL APARTADO DATOS DE INTERÉS-INFORMES-MATRIZ DE INDICADORES PARA RESULTADOS 2026-REPORTES PIP, EN LA LIGA: <a href="https://www.oaxaca.gob.mx/sinfra/matriz-de-indicadores-para-resultados/">HTTPS://WWW.OAXACA.GOB.MX/SINFRA/MATRIZ-DE-INDICADORES-PARA-RESULTADOS/</a>					EXISTEN PROYECTOS FACTIBLES EN SENTIDO TÉCNICO, AMBIENTAL, SOCIAL, JURÍDICO Y ECONÓMICO DE OBRAS DE INFRAESTRUCTURA URBANA. LAS CONDICIONES POLÍTICAS, SOCIALES Y CLIMATOLÓGICAS SON FAVORABLES						
DATOS DE LA META											
<b>Definición de la variable Meta:</b> 1 - MIDE LA CANTIDAD DE METROS CUADRADOS DE CALLES QUE SE REHABILITAN PARA MEJORAR LA MOVILIDAD DE LAS PERSONAS											
<b>Unidad de medida:</b> 15 - METRO CUADRADO											
LÍNEA BASE					VALOR PROGRAMADO ANUAL						
AÑO	2026		VALOR	0.00		AÑO	2026		VALOR	0.00	
AVANCE TRIMESTRAL OBRA/ACTIVIDAD											
METAS	1er.TRIMESTRE		2o.TRIMESTRE		3er.TRIMESTRE		4o.TRIMESTRE		CUMPLIMIENTO DE METAS		
PROGRAMACIÓN INICIAL	0.00		0.00		0.00		0.00		T1+T2+T3+T4	0.00	
PROGRAMACIÓN ACTUALIZADA	0.00		0.00		0.00		0.00		T1+T2+T3+T4	0.00	
METAS ALCANZADAS	0.00		0.00		0.00		0.00		T1+T2+T3+T4	0.00	
PORCENTAJE ALCANZADO TRIMESTRAL	0.00		0.00		0.00		0.00		PORCENTAJE ALCANZADO ANUAL	0.00	

PORCENTAJE DE CUMPLIMIENTO ALCANZADO EN EL TRIMESTRE: 0 %



JEFE ADMINISTRATIVO  
LIC. AMAURY VELASCO MARTÍNEZ  
DIRECTOR ADMINISTRATIVO



OAXACA  
GOBIERNO DEL ESTADO  
INFRAESTRUCTURAS  
SECRETARÍA DE INFRAESTRUCTURAS Y COMUNICACIONES  
2022-2028



TITULAR DE LA DEPENDENCIA/ENTIDAD  
ARQ. SILDIA MECOTT GÓMEZ  
SECRETARÍA DE INFRAESTRUCTURAS Y COMUNICACIONES

# REPORTE DE AVANCE DE GESTIÓN

## UR 106 - SECRETARÍA DE INFRAESTRUCTURAS Y COMUNICACIONES

### PRIMER TRIMESTRE 2026



**ALINEACIÓN PED:**

**ESTRATEGIA:** 02-DESARROLLAR ACCIONES DE MEJORA EN INFRAESTRUCTURA Y EQUIPAMIENTO PARA EL DESARROLLO SOSTENIBLE DE LAS LOCALIDADES DEL ESTADO

**LÍNEAS DE ACCIÓN:** 02-CONSTRUIR INFRAESTRUCTURA Y EQUIPAMIENTO PÚBLICO PARA ACTIVIDADES PRODUCTIVAS Y DE SERVICIOS

**UE:** 001-OFICINA DEL SECRETARIO DE INFRAESTRUCTURAS Y COMUNICACIONES

**MATRÍZ DE INDICADORES PARA RESULTADOS:**

**COMPONENTE:** 495-ESTUDIOS, PROYECTOS Y ACCIONES DE INFRAESTRUCTURA Y EQUIPAMIENTO URBANO REALIZADOS

**ACTIVIDAD:** 13070-OBRA DE INFRAESTRUCTURA URBANA CONSTRUIDA

ESTRUCTURA PROGRAMÁTICA											
PROGRAMA		SUBPROGRAMA		PROYECTO		OBRA/ACTIVIDAD					
119-MEJORAMIENTO DE LA INFRAESTRUCTURA Y EL EQUIPAMIENTO PÚBLICO DE CIUDADES Y COMUNIDADES DEL ESTADO		02-ESTUDIOS, PROYECTOS Y ACCIONES DE INFRAESTRUCTURA Y EQUIPAMIENTO URBANO		038-CONSTRUCCIÓN DE PUENTE VEHICULAR EN LA CALLE PORFIRIO DIAZ SOBRE EL RIO YUTA CHINU, EN LA LOCALIDAD DE PINOTEPA DE DON LUIS, MUNICIPIO DE PINOTEPA DE DON LUIS		001-CONSTRUCCIÓN DE PUENTE VEHICULAR EN LA CALLE PORFIRIO DIAZ SOBRE EL RIO YUTA CHINU, EN LA LOCALIDAD DE PINOTEPA DE DON LUIS, MUNICIPIO DE PINOTEPA DE DON LUIS					
POBLACIÓN O ÁREA DE ENFOQUE POTENCIAL	ATRIBUTO DE LA POBLACIÓN O ÁREA DE ENFOQUE:	MUNICIPIO DEL ESTADO DE OAXACA		HOMBRES:		MUJERES:		TOTAL:	570		
PRESUPUESTO ANUAL											
Aprobado	Ampliación	Reducción	Modificado	EJERCIDO T1		EJERCIDO T2		EJERCIDO T3			
0.00	10,789,019.61	0.00	10,789,019.61	10,789,019.61		0.00		0.00			
				TOTAL EJERCIDO AL TRIMESTRE VIGENTE				10,789,019.61			
PRESUPUESTO TRIMESTRAL DE LA ACTIVIDAD											
Aprobado		Modificado		Comprometido		Devengado		Ejercido			
0.00		10,789,019.61		10,789,019.61		10,789,019.61		100.00			
DATOS DEL INDICADOR											
Nombre : PORCENTAJE DE METROS LINEALES DE PUENTES CONSTRUIDOS				Número de Indicador : 1187							
Definición : MIDE LA CANTIDAD DE METROS LINEALES DE PUENTES QUE SE CONSTRUYEN PARA MEJORAR LA MOVILIDAD DE LAS PERSONAS Y VEHÍCULOS											
Método de Cálculo : ( NUMERO DE METROS LINEALES DE PUENTES CONSTRUIDOS / NUMERO DE METROS LINEALES DE PUENTES PROGRAMADOS ) X 100											
Tipo		Dimensión		Frecuencia de Medición		Forma de cálculo del indicador		Tipo de Valor			
GESTIÓN		EFICACIA		TRIMESTRAL		PORCENTAJE		FLUJO			
					Sentido Esperado						
					ASCENDENTE						
MEDIOS DE VERIFICACIÓN / FUENTE INFORMACIÓN					SUPUESTO						
REPORTE TRIMESTRAL DE PROYECTOS DE INVERSIÓN PÚBLICA AUTORIZADOS, INFORMACIÓN ACTUALIZADA POR LA SUBSECRETARÍA DE PLANEACIÓN Y PROGRAMACIÓN DE OBRA, DISPONIBLE PARA CONSULTA EN EL APARTADO DATOS DE INTERES-INFORMES-MATRIZ DE INDICADORES PARA RESULTADOS 2026-REPORTES PIP, EN LA LIGA: <a href="https://www.oaxaca.gob.mx/sinfra/matriz-de-indicadores-para-resultados/">HTTPS://WWW.OAXACA.GOB.MX/SINFRA/MATRIZ-DE-INDICADORES-PARA-RESULTADOS/</a>					EXISTEN PROYECTOS FACTIBLES EN SENTIDO TÉCNICO, AMBIENTAL, SOCIAL, JURÍDICO Y ECONÓMICO DE OBRAS DE INFRAESTRUCTURA URBANA; LAS CONDICIONES POLÍTICAS, SOCIALES Y CLIMATOLÓGICAS SON FAVORABLES						
DATOS DE LA META											
Definición de la variable Meta: 1 - MIDE LA CANTIDAD DE METROS LINEALES DE PUENTES QUE SE CONSTRUYEN PARA MEJORAR LA MOVILIDAD DE LAS PERSONAS Y VEHÍCULOS											
Unidad de medida: 28 - METROS LINEALES											
LÍNEA BASE					VALOR PROGRAMADO ANUAL						
AÑO	2026		VALOR	0.00		AÑO	2026		VALOR	20.70	
AVANCE TRIMESTRAL OBRA/ACTIVIDAD											
METAS	1er.TRIMESTRE		2o.TRIMESTRE		3er.TRIMESTRE		4o.TRIMESTRE		CUMPLIMIENTO DE METAS		
PROGRAMACIÓN INICIAL	20.70	0.00		0.00		0.00		0.00		T1+T2+T3+T4	20.70
PROGRAMACIÓN ACTUALIZADA	20.70	0.00		0.00		0.00		0.00		T1+T2+T3+T4	20.70
METAS ALCANZADAS	20.70	0.00		0.00		0.00		0.00		T1+T2+T3+T4	20.70
PORCENTAJE ALCANZADO TRIMESTRAL	100.00	0.00		0.00		0.00		0.00		PORCENTAJE ALCANZADO ANUAL	100.00

PORCENTAJE DE CUMPLIMIENTO ALCANZADO EN EL TRIMESTRE: 100.00 %

JEFE ADMINISTRATIVO  
LIC. AMALRY VELASCO MARTÍNEZ  
DIRECTOR ADMINISTRATIVO



TITULAR DE LA DEPENDENCIA  
ARQ. SILDA MECOTT GÓMEZ  
SECRETARÍA DE INFRAESTRUCTURAS Y COMUNICACIONES

# REPORTE DE AVANCE DE GESTIÓN

## UR 106 - SECRETARÍA DE INFRAESTRUCTURAS Y COMUNICACIONES

### PRIMER TRIMESTRE 2026



**ALINEACIÓN PED:**

**ESTRATEGIA:** 02-DESARROLLAR ACCIONES DE MEJORA EN INFRAESTRUCTURA Y EQUIPAMIENTO PARA EL DESARROLLO SOSTENIBLE DE LAS LOCALIDADES DEL ESTADO

**LÍNEAS DE ACCIÓN:** 02-CONSTRUIR INFRAESTRUCTURA Y EQUIPAMIENTO PÚBLICO PARA ACTIVIDADES PRODUCTIVAS Y DE SERVICIOS

**UE:** 001-OFICINA DEL SECRETARIO DE INFRAESTRUCTURAS Y COMUNICACIONES


**MATRIZ DE INDICADORES PARA RESULTADOS:**

**COMPONENTE:** 495-ESTUDIOS, PROYECTOS Y ACCIONES DE INFRAESTRUCTURA Y EQUIPAMIENTO URBANO REALIZADOS

**ACTIVIDAD:** 13056-OBRA DE EQUIPAMIENTO URBANO REHABILITADA


ESTRUCTURA PROGRAMÁTICA								
PROGRAMA		SUBPROGRAMA		PROYECTO		OBRA/ACTIVIDAD		
119-MEJORAMIENTO DE LA INFRAESTRUCTURA Y EL EQUIPAMIENTO PÚBLICO DE CIUDADES Y COMUNIDADES DEL ESTADO		02-ESTUDIOS, PROYECTOS Y ACCIONES DE INFRAESTRUCTURA Y EQUIPAMIENTO URBANO		037-REHABILITACIÓN DE CANCHA DE FÚTBOL 11 EN LA UNIDAD DEPORTIVA, EN LA LOCALIDAD DE OCOTLÁN DE MORELOS, EN EL MUNICIPIO DE OCOTLÁN DE MORELOS		001-REHABILITACIÓN DE CANCHA DE FÚTBOL 11 EN LA UNIDAD DEPORTIVA, EN LA LOCALIDAD DE OCOTLÁN DE MORELOS, EN EL MUNICIPIO DE OCOTLÁN DE MORELOS		
POBLACIÓN O ÁREA DE ENFOQUE POTENCIAL	ATRIBUTO DE LA POBLACIÓN O ÁREA DE ENFOQUE:	MUNICIPIO DEL ESTADO DE OAXACA		HOMBRES:	MUJERES:	TOTAL:	570	
PRESUPUESTO ANUAL								
Aprobado	Ampliación	Reducción	Modificado	EJERCIDO T1	EJERCIDO T2	EJERCIDO T3	EJERCIDO T4	
0.00	5,000,000.00	5,468.62	4,994,531.38	4,994,531.38	0.00	0.00	0.00	
				TOTAL EJERCIDO AL TRIMESTRE VIGENTE				4,994,531.38
PRESUPUESTO TRIMESTRAL DE LA ACTIVIDAD								
Aprobado	Modificado	Comprometido	Devengado	Ejercido	% de Ejercido Vs. Modificado			
0.00	4,994,531.38	4,994,531.38	4,994,531.38	4,994,531.38	100.00			
DATOS DEL INDICADOR								
Nombre : PORCENTAJE DE METROS CUADRADOS DE ESPACIOS DEPORTIVOS REHABILITADOS				Número de indicador : 2206				
Definición : MIDE LA CANTIDAD DE METROS CUADRADOS DE DIFERENTES OBRAS DE ESPACIOS DEPORTIVOS REHABILITADOS PARA SU CORRECTA OPERACIÓN								
Método de Cálculo : (METROS CUADRADOS DE ESPACIOS DEPORTIVOS REHABILITADOS/METROS CUADRADOS DE ESPACIOS DEPORTIVOS PROGRAMADOS A REHABILITAR)*100								
Tipo	Dimensión	Frecuencia de Medición	Forma de cálculo del indicador	Tipo de Valor	Sentido Esperado			
GESTIÓN	EFICACIA	TRIMESTRAL	PORCENTAJE	FLUJO	ASCENDENTE			
MEDIOS DE VERIFICACIÓN / FUENTE INFORMACIÓN				SUPUESTO				
REPORTE TRIMESTRAL DE PROYECTOS DE INVERSIÓN PÚBLICA AUTORIZADOS, INFORMACIÓN ACTUALIZADA POR LA SUBSECRETARÍA DE PLANEACIÓN Y PROGRAMACIÓN DE OBRA, DISPONIBLE PARA CONSULTA EN EL APARTADO DATOS DE INTERÉS-INFORMES-MATRIZ DE INDICADORES PARA RESULTADOS 2026-REPORTES PIP, EN LA LIGA: <a href="https://www.oaxaca.gob.mx/sinfra/matriz-de-indicadores-para-resultados/">HTTPS://WWW.OAXACA.GOB.MX/SINFRA/MATRIZ-DE-INDICADORES-PARA-RESULTADOS/</a>				EXISTEN PROYECTOS FACTIBLES EN SENTIDO TÉCNICO, AMBIENTAL, SOCIAL, JURÍDICO Y ECONÓMICO DE OBRAS DE EQUIPAMIENTO URBANO. LAS CONDICIONES POLÍTICAS, SOCIALES Y CLIMATOLÓGICAS SON FAVORABLES				
DATOS DE LA META								
Definición de la variable Meta: 1 - MIDE LA CANTIDAD DE METROS CUADRADOS DE DIFERENTES OBRAS DE ESPACIOS DEPORTIVOS REHABILITADOS PARA SU CORRECTA OPERACIÓN								
Unidad de medida: 15 - METRO CUADRADO								
LÍNEA BASE				VALOR PROGRAMADO ANUAL				
AÑO	2026	VALOR	0.00	AÑO	2026	VALOR	6,825.00	
AVANCE TRIMESTRAL OBRA/ACTIVIDAD								
METAS	1er.TRIMESTRE	2o.TRIMESTRE	3er.TRIMESTRE	4o.TRIMESTRE	CUMPLIMIENTO DE METAS			
PROGRAMACIÓN INICIAL	6,825.00	0.00	0.00	0.00	T1+T2+T3+T4		6,825.00	
PROGRAMACIÓN ACTUALIZADA	6,825.00	0.00	0.00	0.00	T1+T2+T3+T4		6,825.00	
METAS ALCANZADAS	6,825.00	0.00	0.00	0.00	T1+T2+T3+T4		6,825.00	
PORCENTAJE ALCANZADO TRIMESTRAL	100.00	0.00	0.00	0.00	PORCENTAJE ALCANZADO ANUAL		100.00	

PORCENTAJE DE CUMPLIMIENTO ALCANZADO EN EL TRIMESTRE: 100.00 %



JEFE ADMINISTRATIVO  
LIC. AMAURY VELASCO MARTÍNEZ  
DIRECTOR ADMINISTRATIVO





TITULAR DE LA DEPENDENCIA/ENTIDAD  
ARO. SILDIA MECOTY GÓMEZ  
SECRETARÍA DE INFRAESTRUCTURAS Y COMUNICACIONES

# REPORTE DE AVANCE DE GESTIÓN

## UR 106 - SECRETARÍA DE INFRAESTRUCTURAS Y COMUNICACIONES

### PRIMER TRIMESTRE 2026



Gobierno del Estado

**ALINEACIÓN PED:**

**ESTRATEGIA:** 02-DESARROLLAR ACCIONES DE MEJORA EN INFRAESTRUCTURA Y EQUIPAMIENTO PARA EL DESARROLLO SOSTENIBLE DE LAS LOCALIDADES DEL ESTADO

**LÍNEAS DE ACCIÓN:** 02-CONSTRUIR INFRAESTRUCTURA Y EQUIPAMIENTO PÚBLICO PARA ACTIVIDADES PRODUCTIVAS Y DE SERVICIOS

**UE:** 001-OFCINA DEL SECRETARIO DE INFRAESTRUCTURAS Y COMUNICACIONES

**MATRIZ DE INDICADORES PARA RESULTADOS:**

**COMPONENTE:** 495-ESTUDIOS, PROYECTOS Y ACCIONES DE INFRAESTRUCTURA Y EQUIPAMIENTO URBANO REALIZADOS

**ACTIVIDAD:** 13070-OBRA DE INFRAESTRUCTURA URBANA CONSTRUIDA


ESTRUCTURA PROGRAMATICA									
PROGRAMA		SUBPROGRAMA		PROYECTO			OBRA/ACTIVIDAD		
119-MEJORAMIENTO DE LA INFRAESTRUCTURA Y EL EQUIPAMIENTO PÚBLICO DE CIUDADES Y COMUNIDADES DEL ESTADO		02-ESTUDIOS, PROYECTOS Y ACCIONES DE INFRAESTRUCTURA Y EQUIPAMIENTO URBANO		036-CONSTRUCCIÓN DE MURO DE CONTENCIÓN EN LA CALLE DE ACCESO AL CUARTEL DE LA GUARDIA NACIONAL, EN LA LOCALIDAD EL AZUFRE, MUNICIPIO SANTA CATARINA JUQUILA			001-CONSTRUCCIÓN DE MURO DE CONTENCIÓN EN LA CALLE DE ACCESO AL CUARTEL DE LA GUARDIA NACIONAL, EN LA LOCALIDAD EL AZUFRE, MUNICIPIO SANTA CATARINA JUQUILA		
POBLACIÓN O ÁREA DE ENFOQUE POTENCIAL	ATRIBUTO DE LA POBLACIÓN O ÁREA DE ENFOQUE:	MUNICIPIO DEL ESTADO DE OAXACA		HOMBRES:		MUJERES:		TOTAL:	570
PRESUPUESTO ANUAL									
Aprobado	Ampliación	Reducción	Modificado	EJERCIDO T1		EJERCIDO T2		EJERCIDO T3	
0.00	963,149.03	0.00	963,149.03	963,149.03		0.00		0.00	
				TOTAL EJERCIDO AL TRIMESTRE VIGENTE				963,149.03	
PRESUPUESTO TRIMESTRAL DE LA ACTIVIDAD									
Aprobado		Modificado		Comprometido		Devengado		Ejercido	
0.00		963,149.03		963,149.03		963,149.03		963,149.03	
% de Ejercido Vs. Modificado									
100.00									
DATOS DEL INDICADOR									
Nombre : PORCENTAJE DE METROS LINEALES DE OBRAS DE URBANIZACIÓN REALIZADOS				Número de Indicador : 1124					
Definición : MIDE LA CANTIDAD DE METROS LINEALES DE DIFERENTES OBRAS DE URBANIZACIÓN REALIZADOS PARA LA INFRAESTRUCTURA URBANA DE DIFERENTES COMUNIDADES									
Método de Cálculo : (METROS LINEALES DE URBANIZACIÓN REALIZADOS/METROS LINEALES DE URBANIZACIÓN PROGRAMADOS A REALIZAR)*100									
Tipo		Dimensión		Frecuencia de Medición		Forma de cálculo del Indicador		Tipo de Valor	
GESTIÓN		EFICACIA		TRIMESTRAL		PORCENTAJE		FLUJO	
								Sentido Esperado	
								ASCENDENTE	
MEDIOS DE VERIFICACIÓN / FUENTE INFORMACIÓN									
REPORTE TRIMESTRAL DE PROYECTOS DE INVERSIÓN PÚBLICA AUTORIZADOS, INFORMACIÓN ACTUALIZADA POR LA SUBSECRETARÍA DE PLANEACIÓN Y PROGRAMACIÓN DE OBRA, DISPONIBLE PARA CONSULTA EN EL APARTADO DATOS DE INTERES-INFORMES-MATRIZ DE INDICADORES PARA RESULTADOS 2026-REPORTES PIP, EN LA LIGA: <a href="https://www.oaxaca.gob.mx/sinfra/matriz-de-indicadores-para-resultados/">HTTPS://WWW.OAXACA.GOB.MX/SINFRA/MATRIZ-DE-INDICADORES-PARA-RESULTADOS/</a>					EXISTEN PROYECTOS FACTIBLES EN SENTIDO TÉCNICO, AMBIENTAL, SOCIAL, JURÍDICO Y ECONÓMICO DE OBRAS DE INFRAESTRUCTURA URBANA; LAS CONDICIONES POLÍTICAS, SOCIALES Y CLIMATOLÓGICAS SON FAVORABLES				
DATOS DE LA META									
Definición de la variable Meta: 1 - MIDE LA CANTIDAD DE METROS LINEALES DE DIFERENTES OBRAS DE URBANIZACIÓN REALIZADOS PARA LA INFRAESTRUCTURA URBANA DE DIFERENTES COMUNIDADES									
Unidad de medida: 28 - METROS LINEALES									
LÍNEA BASE					VALOR PROGRAMADO ANUAL				
AÑO	2026		VALOR	0.00	AÑO	2026		VALOR	14.00
AVANCE TRIMESTRAL OBRA/ACTIVIDAD									
METAS	1er.TRIMESTRE		2o.TRIMESTRE		3er.TRIMESTRE		4o.TRIMESTRE		CUMPLIMIENTO DE METAS
PROGRAMACIÓN INICIAL	14.00	0.00	0.00	0.00	0.00	0.00	0.00	T1+T2+T3+T4	14.00
PROGRAMACIÓN ACTUALIZADA	14.00	0.00	0.00	0.00	0.00	0.00	0.00	T1+T2+T3+T4	14.00
METAS ALCANZADAS	14.00	0.00	0.00	0.00	0.00	0.00	0.00	T1+T2+T3+T4	14.00
PORCENTAJE ALCANZADO TRIMESTRAL	100.00	0.00	0.00	0.00	0.00	0.00	0.00	PORCENTAJE ALCANZADO ANUAL	100.00

PORCENTAJE DE CUMPLIMIENTO ALCANZADO EN EL TRIMESTRE: 100.00 %



JEFE ADMINISTRATIVO  
LIC. AMAURY VELASCO MARTÍNEZ  
DIRECTOR ADMINISTRATIVO





TITULAR DE LA DEPENDENCIA UNIDAD  
ARQ. SILDIA MECOTT GÓMEZ  
SECRETARÍA DE INFRAESTRUCTURAS Y COMUNICACIONES

# REPORTE DE AVANCE DE GESTIÓN

## UR 106 - SECRETARÍA DE INFRAESTRUCTURAS Y COMUNICACIONES

### PRIMER TRIMESTRE 2026



ALINEACIÓN PED:


ESTRATEGIA: 02-DESARROLLAR ACCIONES DE MEJORA EN INFRAESTRUCTURA Y EQUIPAMIENTO PARA EL DESARROLLO SOSTENIBLE DE LAS LOCALIDADES DEL ESTADO  
 LÍNEAS DE ACCIÓN: 01-MEJORAR LOS ESPACIOS PÚBLICOS EN LAS LOCALIDADES URBANAS Y RURALES DEL ESTADO.  
 UE: 001-OFCINA DEL SECRETARIO DE INFRAESTRUCTURAS Y COMUNICACIONES

MATRIZ DE INDICADORES PARA RESULTADOS:

COMPONENTE: 495-ESTUDIOS, PROYECTOS Y ACCIONES DE INFRAESTRUCTURA Y EQUIPAMIENTO URBANO REALIZADOS  
 ACTIVIDAD: 13056-OBRA DE EQUIPAMIENTO URBANO REHABILITADA

ESTRUCTURA PROGRAMATICA							
PROGRAMA		SUBPROGRAMA		PROYECTO		OBRA/ACTIVIDAD	
119-MEJORAMIENTO DE LA INFRAESTRUCTURA Y EL EQUIPAMIENTO PÚBLICO DE CIUDADES Y COMUNIDADES DEL ESTADO		02-ESTUDIOS, PROYECTOS Y ACCIONES DE INFRAESTRUCTURA Y EQUIPAMIENTO URBANO		035-REHABILITACIÓN DE LAS OFICINAS DE LA SECRETARÍA DE LAS CULTURAS Y ARTES, EN LA LOCALIDAD DE OAXACA DE JUÁREZ, MUNICIPIO DE OAXACA DE JUÁREZ		001-REHABILITACIÓN DE LAS OFICINAS DE LA SECRETARÍA DE LAS CULTURAS Y ARTES, EN LA LOCALIDAD DE OAXACA DE JUÁREZ, MUNICIPIO DE OAXACA DE JUÁREZ	
POBLACIÓN O ÁREA DE ENFOQUE POTENCIAL	ATRIBUTO DE LA POBLACIÓN O ÁREA DE ENFOQUE:	MUNICIPIO DEL ESTADO DE OAXACA		HOMBRES:	MUJERES:	TOTAL:	570
PRESUPUESTO ANUAL							
Aprobado	Ampliación	Reducción	Modificado	EJERCIDO T1	EJERCIDO T2	EJERCIDO T3	EJERCIDO T4
0.00	12,190,316.19	0.00	12,190,316.19	12,190,316.19	0.00	0.00	0.00
				TOTAL EJERCIDO AL TRIMESTRE VIGENTE		12,190,316.19	
PRESUPUESTO TRIMESTRAL DE LA ACTIVIDAD							
Aprobado		Modificado		Comprometido		Devengado	Ejercido
0.00		12,190,316.19		12,190,316.19		12,190,316.19	100.00
DATOS DEL INDICADOR							
Nombre : PORCENTAJE DE METROS CUADRADOS DE INFRAESTRUCTURA PÚBLICA REHABILITADOS				Número de indicador : 1169			
Definición : MIDE LA CANTIDAD DE METROS CUADRADOS DE DIFERENTES OBRAS DE INFRAESTRUCTURA PÚBLICA REHABILITADOS							
Método de Cálculo : (METROS CUADRADOS DE INFRAESTRUCTURA PÚBLICA REHABILITADOS/METROS CUADRADOS DE INFRAESTRUCTURA PÚBLICA PROGRAMADOS A REHABILITAR)*100							
Tipo		Dimensión		Frecuencia de Medición		Forma de cálculo del indicador	Tipo de Valor
GESTIÓN		EFICACIA		TRIMESTRAL		PORCENTAJE	FLUJO
							Sentido Esperado
							ASCENDENTE
MEDIOS DE VERIFICACIÓN / FUENTE INFORMACIÓN				SUPUESTO			
REPORTE TRIMESTRAL DE PROYECTOS DE INVERSIÓN PÚBLICA AUTORIZADOS, INFORMACIÓN ACTUALIZADA POR LA SUBSECRETARÍA DE PLANEACIÓN Y PROGRAMACIÓN DE OBRA, DISPONIBLE PARA CONSULTA EN EL APARTADO DATOS DE INTERÉS-INFORMES-MATRIZ DE INDICADORES PARA RESULTADOS 2026-REPORTES PIP, EN LA LIGA: <a href="https://www.oaxaca.gob.mx/sinfra/matriz-de-indicadores-para-resultados/">HTTPS://WWW.OAXACA.GOB.MX/SINFRA/MATRIZ-DE-INDICADORES-PARA-RESULTADOS/</a>				EXISTEN PROYECTOS FACTIBLES EN SENTIDO TÉCNICO, AMBIENTAL, SOCIAL, JURÍDICO Y ECONÓMICO DE OBRAS DE EQUIPAMIENTO URBANO. LAS CONDICIONES POLÍTICAS, SOCIALES Y CLIMATOLÓGICAS SON FAVORABLES			
DATOS DE LA META							
Definición de la variable Meta: 1 - MIDE LA CANTIDAD DE METROS CUADRADOS DE DIFERENTES OBRAS DE INFRAESTRUCTURA PÚBLICA REHABILITADOS							
Unidad de medida: 15 - METRO CUADRADO							
LÍNEA BASE				VALOR PROGRAMADO ANUAL			
AÑO	2026	VALOR	0.00	AÑO	2026	VALOR	3,899.29
AVANCE TRIMESTRAL OBRA/ACTIVIDAD							
METAS	1er.TRIMESTRE	2o.TRIMESTRE	3er.TRIMESTRE	4o.TRIMESTRE	CUMPLIMIENTO DE METAS		
PROGRAMACIÓN INICIAL	3,899.29	0.00	0.00	0.00	T1+T2+T3+T4		3,899.29
PROGRAMACIÓN ACTUALIZADA	3,899.29	0.00	0.00	0.00	T1+T2+T3+T4		3,899.29
METAS ALCANZADAS	3,899.29	0.00	0.00	0.00	T1+T2+T3+T4		3,899.29
PORCENTAJE ALCANZADO TRIMESTRAL	100.00	0.00	0.00	0.00	PORCENTAJE ALCANZADO ANUAL		100.00

PORCENTAJE DE CUMPLIMIENTO ALCANZADO EN EL TRIMESTRE: 100.00 %

  
 JEFE ADMINISTRATIVO  
 LIC. AMAURY VELASCO MARTÍNEZ  
 DIRECTOR ADMINISTRATIVO

  
**OAXACA**  
 GOBIERNO DEL ESTADO  
 INFRAESTRUCTURAS  
 SECRETARÍA DE INFRAESTRUCTURAS Y COMUNICACIONES  
 2022-2028

  
 TITULAR DE LA DEPENDENCIA/ENTIDAD  
 ARQ. SILDIA MECOTT GÓMEZ  
 SECRETARÍA DE INFRAESTRUCTURAS Y COMUNICACIONES

# REPORTE DE AVANCE DE GESTIÓN

## UR 106 - SECRETARÍA DE INFRAESTRUCTURAS Y COMUNICACIONES

### PRIMER TRIMESTRE 2026



UE: 001-OFICINA DEL SECRETARIO DE INFRAESTRUCTURAS Y COMUNICACIONES

ESTRUCTURA PROGRAMÁTICA										
PROGRAMA		SUBPROGRAMA			PROYECTO			OBRA/ACTIVIDAD		
119-MEJORAMIENTO DE LA INFRAESTRUCTURA Y EL EQUIPAMIENTO PÚBLICO DE CIUDADES Y COMUNIDADES DEL ESTADO		02-ESTUDIOS, PROYECTOS Y ACCIONES DE INFRAESTRUCTURA Y EQUIPAMIENTO URBANO			034-REHABILITACIÓN DE PARABUSES DEL CORREDOR TRONCAL VIGUERA-XOXOCOTLÁN DEL SISTEMA INTEGRADO DE TRANSPORTE PÚBLICO EN OAXACA (SEGUNDA ETAPA)			001-REHABILITACIÓN DE PARABUSES DEL CORREDOR TRONCAL VIGUERA-XOXOCOTLÁN DEL SISTEMA INTEGRADO DE TRANSPORTE PÚBLICO EN OAXACA (SEGUNDA ETAPA)		
POBLACIÓN O ÁREA DE ENFOQUE POTENCIAL		ATRIBUTO DE LA POBLACIÓN O ÁREA DE ENFOQUE:			MUNICIPIO DEL ESTADO DE OAXACA		HOMBRES:	MUJERES:	TOTAL: 570	
PRESUPUESTO ANUAL										
Aprobado	Ampliación	Reducción	Modificado	EJERCIDO T1		EJERCIDO T2		EJERCIDO T3	EJERCIDO T4	
0.00	1,116,101.84	0.00	1,116,101.84	1,116,101.84		0.00		0.00	0.00	
				TOTAL EJERCIDO AL TRIMESTRE VIGENTE				1,116,101.84		
PRESUPUESTO TRIMESTRAL DE LA ACTIVIDAD										
Aprobado		Modificado		Comprometido		Devengado		Ejercido	% de Ejercido Vs. Modificado	
0.00		1,116,101.84		1,116,101.84		1,116,101.84		1,116,101.84	100.00	
DATOS DEL INDICADOR										
Nombre :	PORCENTAJE DE METROS CUADRADOS DE INFRAESTRUCTURA PÚBLICA REHABILITADOS				Número de indicador :	1169				
Definición :	MIDE LA CANTIDAD DE METROS CUADRADOS DE DIFERENTES OBRAS DE INFRAESTRUCTURA PÚBLICA REHABILITADOS									
Método de Cálculo :	(METROS CUADRADOS DE INFRAESTRUCTURA PÚBLICA REHABILITADOS/METROS CUADRADOS DE INFRAESTRUCTURA PÚBLICA PROGRAMADOS A REHABILITAR)*100									
Tipo	Dimensión		Frecuencia de Medición		Forma de cálculo del indicador		Tipo de Valor		Sentido Esperado	
GESTIÓN	EFICACIA		TRIMESTRAL		PORCENTAJE		FLUJO		ASCENDENTE	
MEDIOS DE VERIFICACIÓN / FUENTE INFORMACIÓN					SUPUESTO					
REPORTE TRIMESTRAL DE PROYECTOS DE INVERSIÓN PÚBLICA AUTORIZADOS, INFORMACIÓN ACTUALIZADA POR LA SUBSECRETARÍA DE PLANEACIÓN Y PROGRAMACIÓN DE OBRA, DISPONIBLE PARA CONSULTA EN EL APARTADO DATOS DE INTERÉS-INFORMES-MATRIZ DE INDICADORES PARA RESULTADOS 2026-REPORTES PIP, EN LA LIGA: <a href="https://www.oaxaca.gob.mx/sinfra/matriz-de-indicadores-para-resultados/">HTTPS://WWW.OAXACA.GOB.MX/SINFRA/MATRIZ-DE-INDICADORES-PARA-RESULTADOS/</a>					EXISTEN PROYECTOS FACTIBLES EN SENTIDO TÉCNICO, AMBIENTAL, SOCIAL, JURÍDICO Y ECONÓMICO DE OBRAS DE EQUIPAMIENTO URBANO. LAS CONDICIONES POLÍTICAS, SOCIALES Y CLIMATOLÓGICAS SON FAVORABLES					
DATOS DE LA META										
Definición de la variable Meta:	1 - MIDE LA CANTIDAD DE METROS CUADRADOS DE DIFERENTES OBRAS DE INFRAESTRUCTURA PÚBLICA REHABILITADOS									
Unidad de medida:	15 - METRO CUADRADO									
LÍNEA BASE					VALOR PROGRAMADO ANUAL					
AÑO	2026		VALOR	0.00		AÑO	2026		VALOR	0.00
AVANCE TRIMESTRAL OBRA/ACTIVIDAD										
METAS	1er.TRIMESTRE		2o.TRIMESTRE		3er.TRIMESTRE		4o.TRIMESTRE		CUMPLIMIENTO DE METAS	
PROGRAMACIÓN INICIAL	0.00	0.00		0.00		0.00		T1+T2+T3+T4		0.00
PROGRAMACIÓN ACTUALIZADA	0.00	0.00		0.00		0.00		T1+T2+T3+T4		0.00
METAS ALCANZADAS	0.00	0.00		0.00		0.00		T1+T2+T3+T4		0.00
PORCENTAJE ALCANZADO TRIMESTRAL	0.00	0.00		0.00		0.00		PORCENTAJE ALCANZADO ANUAL		0.00

PORCENTAJE DE CUMPLIMIENTO ALCANZADO EN EL TRIMESTRE: 0 %

  
 JEFE ADMINISTRATIVO  
 LIC. AMAURY VELASCO MARTÍNEZ  
 DIRECTOR ADMINISTRATIVO



  
 TITULAR DE LA DEPENDENCIA  
 ARQ. SILDIA MECOTT GÓMEZ  
 SECRETARÍA DE INFRAESTRUCTURAS Y COMUNICACIONES

# REPORTE DE AVANCE DE GESTIÓN

## UR 106 - SECRETARÍA DE INFRAESTRUCTURAS Y COMUNICACIONES

### PRIMER TRIMESTRE 2026



ALINEACIÓN PED:

ESTRATEGIA: 02-DESARROLLAR ACCIONES DE MEJORA EN INFRAESTRUCTURA Y EQUIPAMIENTO PARA EL DESARROLLO SOSTENIBLE DE LAS LOCALIDADES DEL ESTADO

LÍNEAS DE ACCIÓN: 02-CONSTRUIR INFRAESTRUCTURA Y EQUIPAMIENTO PÚBLICO PARA ACTIVIDADES PRODUCTIVAS Y DE SERVICIOS


UE: 001-OFICINA DEL SECRETARIO DE INFRAESTRUCTURAS Y COMUNICACIONES

MATRIZ DE INDICADORES PARA RESULTADOS:


COMPONENTE: 495-ESTUDIOS, PROYECTOS Y ACCIONES DE INFRAESTRUCTURA Y EQUIPAMIENTO URBANO REALIZADOS  
 ACTIVIDAD: 12670-OBRA DE INFRAESTRUCTURA Y EQUIPAMIENTO CONSTRUIDA PARA EL MANEJO DE RESIDUOS SÓLIDOS Y RELLENOS SANITARIOS

ESTRUCTURA PROGRAMÁTICA							
PROGRAMA		SUBPROGRAMA		PROYECTO		OBRA/ACTIVIDAD	
119-MEJORAMIENTO DE LA INFRAESTRUCTURA Y EL EQUIPAMIENTO PÚBLICO DE CIUDADES Y COMUNIDADES DEL ESTADO		02-ESTUDIOS, PROYECTOS Y ACCIONES DE INFRAESTRUCTURA Y EQUIPAMIENTO URBANO		033-CONSTRUCCIÓN DEL CENTRO PARA LA GESTIÓN INTEGRAL PARA LOS RESIDUOS SÓLIDOS (DISPOSICIÓN Y TRATAMIENTO DE LIXIVIADOS), UBICADO EN LA LOCALIDAD DE SAN FLORENCIO, MUNICIPIO DE SANTIAGO JUXTLAHUACA		001-CONSTRUCCIÓN DEL CENTRO PARA LA GESTIÓN INTEGRAL PARA LOS RESIDUOS SÓLIDOS (DISPOSICIÓN Y TRATAMIENTO DE LIXIVIADOS), UBICADO EN LA LOCALIDAD DE SAN FLORENCIO, MUNICIPIO DE SANTIAGO JUXTLAHUACA	
POBLACIÓN O ÁREA DE ENFOQUE POTENCIAL	ATRIBUTO DE LA POBLACIÓN O ÁREA DE ENFOQUE:	MUNICIPIO DEL ESTADO DE OAXACA		HOMBRES:	MUJERES:	TOTAL:	570
PRESUPUESTO ANUAL							
Aprobado	Ampliación	Reducción	Modificado	EJERCIDO T1	EJERCIDO T2	EJERCIDO T3	EJERCIDO T4
0.00	8,000,000.00	6,232.53	7,993,767.47	7,993,767.47	0.00	0.00	0.00
				TOTAL EJERCIDO AL TRIMESTRE VIGENTE			
				7,993,767.47			
PRESUPUESTO TRIMESTRAL DE LA ACTIVIDAD							
Aprobado		Modificado		Comprometido		Ejercido	
0.00		7,993,767.47		7,993,767.47		7,993,767.47	
						% de Ejercido Vs. Modificado	
						100.00	
DATOS DEL INDICADOR							
Nombre :	PORCENTAJE DE METROS CUADRADOS DE OBRAS DE INFRAESTRUCTURA PARA LA DISPOSICIÓN FINAL Y EL SANEAMIENTO DE LOS RESIDUOS SÓLIDOS CONSTRUIDOS			Número de Indicador :	1199		
Definición :	MIDE LA CANTIDAD DE METROS CUADRADOS CONSTRUIDOS DE OBRAS DE INFRAESTRUCTURA PARA LA DISPOSICIÓN FINAL Y EL SANEAMIENTO DE LOS RESIDUOS SÓLIDOS EN LAS LOCALIDADES DEL ESTADO						
Método de Cálculo :	(METROS CUADRADOS DE OBRAS DE INFRAESTRUCTURA PARA LA DISPOSICIÓN FINAL Y EL SANEAMIENTO DE LOS RESIDUOS SÓLIDOS CONSTRUIDOS / OBRAS DE INFRAESTRUCTURA PARA LA DISPOSICIÓN FINAL Y EL SANEAMIENTO DE LOS RESIDUOS SÓLIDOS PROGRAMADOS A CONSTRUIR) * 100						
Tipo	Dimensión	Frecuencia de Medición		Forma de cálculo del indicador		Tipo de Valor	Sentido Esperado
GESTIÓN	EFICACIA	TRIMESTRAL		PORCENTAJE		FLUJO	ASCENDENTE
MEDIOS DE VERIFICACIÓN / FUENTE INFORMACIÓN				SUPUESTO			
REPORTE TRIMESTRAL DE PROYECTOS DE INVERSIÓN PÚBLICA AUTORIZADOS, INFORMACIÓN ACTUALIZADA POR LA SUBSECRETARÍA DE PLANEACIÓN Y PROGRAMACIÓN DE OBRA, DISPONIBLE PARA CONSULTA EN EL APARTADO DATOS DE INTERES-INFORMES-MATRIZ DE INDICADORES PARA RESULTADOS 2026-REPORTES PIP, EN LA LIGA: <a href="https://www.oaxaca.gob.mx/sinfra/matriz-de-indicadores-para-resultados/">HTTPS://WWW.OAXACA.GOB.MX/SINFRA/MATRIZ-DE-INDICADORES-PARA-RESULTADOS/</a>				EXISTEN SOLICITUDES Y/O CONVENIOS CON AUTORIDADES E INSTITUCIONES COMPETENTES PARA PROYECTOS FACTIBLES DE INFRAESTRUCTURA Y EQUIPAMIENTO DE MANEJO DE RESIDUOS SÓLIDOS Y RELLENOS SANITARIOS. LAS CONDICIONES POLÍTICAS, SOCIALES Y CLIMATOLÓGICAS SON FAVORABLES			
DATOS DE LA META							
Definición de la variable Meta:	1 - MIDE LA CANTIDAD DE METROS CUADRADOS CONSTRUIDOS DE OBRAS DE INFRAESTRUCTURA PARA LA DISPOSICIÓN FINAL Y EL SANEAMIENTO DE LOS RESIDUOS SÓLIDOS EN LAS LOCALIDADES DEL ESTADO						
Unidad de medida:	15 - METRO CUADRADO						
LÍNEA BASE				VALOR PROGRAMADO ANUAL			
AÑO	2026		VALOR	0.00	AÑO	2026	
						VALOR	8,044.44
AVANCE TRIMESTRAL OBRA/ACTIVIDAD							
METAS	1er.TRIMESTRE	2o.TRIMESTRE	3er.TRIMESTRE	4o.TRIMESTRE	CUMPLIMIENTO DE METAS		
PROGRAMACIÓN INICIAL	8,044.44	0.00	0.00	0.00	T1+T2+T3+T4		8,044.44
PROGRAMACIÓN ACTUALIZADA	8,044.44	0.00	0.00	0.00	T1+T2+T3+T4		8,044.44
METAS ALCANZADAS	8,044.44	0.00	0.00	0.00	T1+T2+T3+T4		8,044.44
PORCENTAJE ALCANZADO TRIMESTRAL	100.00	0.00	0.00	0.00	PORCENTAJE ALCANZADO ANUAL		100.00

PORCENTAJE DE CUMPLIMIENTO ALCANZADO EN EL TRIMESTRE: 100.00 %

  
 JEFE ADMINISTRATIVO  
 LIC. AMAURY VELASCO MARTÍNEZ  
 DIRECTOR ADMINISTRATIVO



  
 TITULAR DE LA DEPENDENCIA/ENTIDAD  
 ARO. SILDIA MECOTT GÓMEZ  
 SECRETARÍA DE INFRAESTRUCTURAS Y COMUNICACIONES

# REPORTE DE AVANCE DE GESTIÓN

## UR 106 - SECRETARÍA DE INFRAESTRUCTURAS Y COMUNICACIONES

### PRIMER TRIMESTRE 2026



Gobierno del Estado

ALINEACIÓN PED:

ESTRATEGIA: 02-DESARROLLAR ACCIONES DE MEJORA EN INFRAESTRUCTURA Y EQUIPAMIENTO PARA EL DESARROLLO SOSTENIBLE DE LAS LOCALIDADES DEL ESTADO

LÍNEAS DE ACCIÓN: 02-CONSTRUIR INFRAESTRUCTURA Y EQUIPAMIENTO PÚBLICO PARA ACTIVIDADES PRODUCTIVAS Y DE SERVICIOS

UE: 001-OFICINA DEL SECRETARIO DE INFRAESTRUCTURAS Y COMUNICACIONES

MATRIZ DE INDICADORES PARA RESULTADOS:


COMPONENTE: 495-ESTUDIOS, PROYECTOS Y ACCIONES DE INFRAESTRUCTURA Y EQUIPAMIENTO URBANO REALIZADOS  
ACTIVIDAD: 13073-OBRA DE INFRAESTRUCTURA URBANA REHABILITADA

ESTRUCTURA PROGRAMATICA															
PROGRAMA		SUBPROGRAMA		PROYECTO			OBRA/ACTIVIDAD								
119-MEJORAMIENTO DE LA INFRAESTRUCTURA Y EL EQUIPAMIENTO PÚBLICO DE CIUDADES Y COMUNIDADES DEL ESTADO		02-ESTUDIOS, PROYECTOS Y ACCIONES DE INFRAESTRUCTURA Y EQUIPAMIENTO URBANO		032-REHABILITACIÓN DE PAVIMENTO CON CONCRETO ASFÁLTICO DE LA AVENIDA UNIVERSIDAD, TRAMO DEL KM 0+000 AL KM 2+300 (CUERPO IZQUIERDO) Y DEL BOULEVARD EDUARDO VASCONCELOS, TRAMO DEL KM 0+220 AL KM 1+792.51 (CUERPO IZQUIERDO), EN LA LOCALIDAD OAXACA DE JUÁREZ, MUNICIPIO DE OAXACA DE JUÁREZ			001-REHABILITACION DE PAVIMENTO CON CONCRETO ASFALTICO DE LA AVENIDA UNIVERSIDAD, TRAMO DEL KM 0+000 AL KM 2+300 (CUERPO IZQUIERDO) Y DEL BOULEVARD EDUARDO VASCONCELOS, TRAMO DEL KM 0+220 AL KM 1+792.51 (CUERPO IZQUIERDO), EN LA LOCALIDAD OAXACA DE JUÁREZ, MUNICIPIO DE OAXACA DE JUÁREZ								
POBLACIÓN O ÁREA DE ENFOQUE POTENCIAL		ATRIBUTO DE LA POBLACIÓN O ÁREA DE ENFOQUE:		MUNICIPIO DEL ESTADO DE OAXACA		HOMBRES:		MUJERES:		TOTAL: 570					
PRESUPUESTO ANUAL															
Aprobado		Ampliación		Reducción		Modificado		EJERCIDO T1		EJERCIDO T2	EJERCIDO T3	EJERCIDO T4			
0.00		20,498,958.21		0.00		20,498,958.21		20,498,958.21		0.00		0.00			
										TOTAL EJERCIDO AL TRIMESTRE VIGENTE		20,498,958.21			
PRESUPUESTO TRIMESTRAL DE LA ACTIVIDAD															
Aprobado		Modificado		Comprometido		Devengado		Ejercido		% de Ejercido Vs. Modificado					
0.00		20,498,958.21		20,498,958.21		20,498,958.21		20,498,958.21		100.00					
DATOS DEL INDICADOR															
Nombre : PORCENTAJE DE METROS CUADRADOS DE CALLE REHABILITADOS				Número de indicador :		1185									
Definición : MIDE LA CANTIDAD DE METROS CUADRADOS DE CALLES QUE SE REHABILITAN PARA MEJORAR LA MOVILIDAD DE LAS PERSONAS															
Método de Cálculo : (METROS CUADRADOS DE CALLE REHABILITADOS/METROS CUADRADOS DE CALLE PROGRAMADOS A REHABILITAR)*100															
Tipo		Dimensión		Frecuencia de Medición		Forma de cálculo del indicador		Tipo de Valor		Sentido Esperado					
GESTIÓN		EFICACIA		TRIMESTRAL		PORCENTAJE		FLUJO		ASCENDENTE					
MEDIOS DE VERIFICACIÓN / FUENTE INFORMACIÓN						SUPUESTO									
REPORTE TRIMESTRAL DE PROYECTOS DE INVERSIÓN PÚBLICA AUTORIZADOS, INFORMACIÓN ACTUALIZADA POR LA SUBSECRETARÍA DE PLANEACIÓN Y PROGRAMACIÓN DE OBRA, DISPONIBLE PARA CONSULTA EN EL APARTADO DATOS DE INTERÉS-INFORMES-MATRIZ DE INDICADORES PARA RESULTADOS 2026-REPORTES PIP, EN LA LIGA: <a href="https://www.oaxaca.gob.mx/sinfra/matriz-de-indicadores-para-resultados/">HTTPS://WWW.OAXACA.GOB.MX/SINFRA/MATRIZ-DE-INDICADORES-PARA-RESULTADOS/</a>						EXISTEN PROYECTOS FACTIBLES EN SENTIDO TÉCNICO, AMBIENTAL, SOCIAL, JURÍDICO Y ECONÓMICO DE OBRAS DE INFRAESTRUCTURA URBANA. LAS CONDICIONES POLÍTICAS, SOCIALES Y CLIMATOLÓGICAS SON FAVORABLES									
DATOS DE LA META															
Definición de la variable Meta: 1 - MIDE LA CANTIDAD DE METROS CUADRADOS DE CALLES QUE SE REHABILITAN PARA MEJORAR LA MOVILIDAD DE LAS PERSONAS															
Unidad de medida: 15 - METRO CUADRADO															
LÍNEA BASE					VALOR PROGRAMADO ANUAL										
AÑO		2026		VALOR		0.00		AÑO		2026		VALOR		0.00	
AVANCE TRIMESTRAL OBRA/ACTIVIDAD															
METAS		1er.TRIMESTRE		2o.TRIMESTRE		3er.TRIMESTRE		4o.TRIMESTRE		CUMPLIMIENTO DE METAS					
PROGRAMACIÓN INICIAL		0.00		0.00		0.00		0.00		T1+T2+T3+T4		0.00			
PROGRAMACIÓN ACTUALIZADA		0.00		0.00		0.00		0.00		T1+T2+T3+T4		0.00			
METAS ALCANZADAS		0.00		0.00		0.00		0.00		T1+T2+T3+T4		0.00			
PORCENTAJE ALCANZADO TRIMESTRAL		0.00		0.00		0.00		0.00		PORCENTAJE ALCANZADO ANUAL		0.00			

PORCENTAJE DE CUMPLIMIENTO ALCANZADO EN EL TRIMESTRE: 0 %

  
JEFE ADMINISTRATIVO  
LIC. AMAURY VELASCO MARTÍNEZ  
DIRECTOR ADMINISTRATIVO



  
TITULAR DE LA DEPENDENCIA ENTIDAD  
ARQ. SILDIA MECOTT GÓMEZ  
SECRETARÍA DE INFRAESTRUCTURAS Y COMUNICACIONES

# REPORTE DE AVANCE DE GESTIÓN

## UR 106 - SECRETARÍA DE INFRAESTRUCTURAS Y COMUNICACIONES

### PRIMER TRIMESTRE 2026



**ALINEACIÓN PED:**  
**ESTRATEGIA:** 02-DESARROLLAR ACCIONES DE MEJORA EN INFRAESTRUCTURA Y EQUIPAMIENTO PARA EL DESARROLLO SOSTENIBLE DE LAS LOCALIDADES DEL ESTADO  
**LÍNEAS DE ACCIÓN:** 02-CONSTRUIR INFRAESTRUCTURA Y EQUIPAMIENTO PÚBLICO PARA ACTIVIDADES PRODUCTIVAS Y DE SERVICIOS  
**UE:** 001-OFICINA DEL SECRETARIO DE INFRAESTRUCTURAS Y COMUNICACIONES

**MATRIZ DE INDICADORES PARA RESULTADOS:**  
**COMPONENTE:** 495-ESTUDIOS, PROYECTOS Y ACCIONES DE INFRAESTRUCTURA Y EQUIPAMIENTO URBANO REALIZADOS  
**ACTIVIDAD:** 12848-OBRA DE INFRAESTRUCTURA Y EQUIPAMIENTO CONSTRUIDA PARA ACTIVIDADES PRODUCTIVAS Y DE SERVICIOS

ESTRUCTURA PROGRAMATICA							
PROGRAMA		SUBPROGRAMA		PROYECTO		OBRA/ACTIVIDAD	
119-MEJORAMIENTO DE LA INFRAESTRUCTURA Y EL EQUIPAMIENTO PÚBLICO DE CIUDADES Y COMUNIDADES DEL ESTADO		02-ESTUDIOS, PROYECTOS Y ACCIONES DE INFRAESTRUCTURA Y EQUIPAMIENTO URBANO		031-CONSTRUCCIÓN DE MERCADO MUNICIPAL EN LA LOCALIDAD SANTOS REYES NOPALA, MUNICIPIO SANTOS REYES NOPALA		001-CONSTRUCCIÓN DE MERCADO MUNICIPAL EN LA LOCALIDAD SANTOS REYES NOPALA, MUNICIPIO SANTOS REYES NOPALA	
POBLACIÓN O ÁREA DE ENFOQUE POTENCIAL	ATRIBUTO DE LA POBLACIÓN O ÁREA DE ENFOQUE:	MUNICIPIO DEL ESTADO DE OAXACA		HOMBRES:		MUJERES:	TOTAL: 570
PRESUPUESTO ANUAL							
Aprobado	Ampliación	Reducción	Modificado	EJERCIDO T1	EJERCIDO T2	EJERCIDO T3	EJERCIDO T4
0.00	23,200,387.74	14,616,244.28	8,584,143.46	8,584,143.46	0.00	0.00	0.00
TOTAL EJERCIDO AL TRIMESTRE VIGENTE						8,584,143.46	
PRESUPUESTO TRIMESTRAL DE LA ACTIVIDAD							
Aprobado	Modificado	Comprometido	Devengado	Ejercido	% de Ejercido Vs. Modificado		
0.00	8,584,143.46	8,584,143.46	8,584,143.46	8,584,143.46	100.00		
DATOS DEL INDICADOR							
<b>Nombre:</b> PORCENTAJE DE METROS CUADRADOS DE INFRAESTRUCTURA EN MERCADOS CONSTRUIDOS				<b>Número de Indicador:</b> 1192			
<b>Definición:</b> MIDE LA CANTIDAD DE METROS CUADRADOS DE INFRAESTRUCTURA CONSTRUIDOS DE INFRAESTRUCTURA EN MERCADOS DE LAS DIFERENTES LOCALIDADES DEL ESTADO							
<b>Método de Cálculo:</b> (METROS CUADRADOS DE INFRAESTRUCTURA EN MERCADOS CONSTRUIDOS / METROS CUADRADOS DE CONSTRUCCIÓN DE INFRAESTRUCTURA EN MERCADOS PROGRAMADOS A CONSTRUIR)*100							
<b>Tipo</b>	<b>Dimensión</b>	<b>Frecuencia de Medición</b>	<b>Forma de cálculo del indicador</b>	<b>Tipo de Valor</b>	<b>Sentido Esperado</b>		
GESTIÓN	EFICACIA	TRIMESTRAL	PORCENTAJE	FLUJO	ASCENDENTE		
<b>MEDIOS DE VERIFICACIÓN / FUENTE INFORMACIÓN</b>				<b>SUPUESTO</b>			
REPORTE TRIMESTRAL DE PROYECTOS DE INVERSIÓN PÚBLICA AUTORIZADOS, INFORMACIÓN ACTUALIZADA POR LA SUBSECRETARÍA DE PLANEACIÓN Y PROGRAMACIÓN DE OBRA, DISPONIBLE PARA CONSULTA EN EL APARTADO DATOS DE INTERÉS-INFORMES-MATRIZ DE INDICADORES PARA RESULTADOS 2026-REPORTES PIP, EN LA LIGA: <a href="https://www.oaxaca.gob.mx/sinfra/matriz-de-indicadores-para-resultados/">HTTPS://WWW.OAXACA.GOB.MX/SINFRA/MATRIZ-DE-INDICADORES-PARA-RESULTADOS/</a>				EXISTEN SOLICITUDES Y/O CONVENIOS CON AUTORIDADES E INSTITUCIONES COMPETENTES PARA PROYECTOS FACTIBLES DE INFRAESTRUCTURA Y EQUIPAMIENTO DE ACTIVIDADES PRODUCTIVAS Y DE SERVICIOS. LAS CONDICIONES POLÍTICAS, SOCIALES Y CLIMATOLÓGICAS SON FAVORABLES			
<b>DATOS DE LA META</b>							
<b>Definición de la variable Meta:</b> 1 - MIDE LA CANTIDAD DE METROS CUADRADOS DE INFRAESTRUCTURA CONSTRUIDOS DE INFRAESTRUCTURA EN MERCADOS DE LAS DIFERENTES LOCALIDADES DEL ESTADO							
<b>Unidad de medida:</b> 15 - METRO CUADRADO							
<b>LÍNEA BASE</b>				<b>VALOR PROGRAMADO ANUAL</b>			
<b>AÑO</b>	2026	<b>VALOR</b>	0.00	<b>AÑO</b>	2026	<b>VALOR</b>	504.13
<b>AVANCE TRIMESTRAL OBRA/ACTIVIDAD</b>							
<b>METAS</b>	<b>1er.TRIMESTRE</b>	<b>2o.TRIMESTRE</b>	<b>3er.TRIMESTRE</b>	<b>4o.TRIMESTRE</b>	<b>CUMPLIMIENTO DE METAS</b>		
PROGRAMACIÓN INICIAL	504.13	0.00	0.00	0.00	T1+T2+T3+T4 504.13		
PROGRAMACIÓN ACTUALIZADA	504.13	0.00	0.00	0.00	T1+T2+T3+T4 504.13		
METAS ALCANZADAS	0.00	0.00	0.00	0.00	T1+T2+T3+T4 0.00		
PORCENTAJE ALCANZADO TRIMESTRAL	0.00	0.00	0.00	0.00	PORCENTAJE ALCANZADO ANUAL 0.00		

PORCENTAJE DE CUMPLIMIENTO ALCANZADO EN EL TRIMESTRE: 0.00 %

JEFE ADMINISTRATIVO  
 LIC. AMAURY VELASCO MARTÍNEZ  
 DIRECTOR ADMINISTRATIVO



TITULAR DE LA DEPENDENCIA ENTIDAD  
 ARQ. SILDIA MECOTT GÓMEZ  
 SECRETARÍA DE INFRAESTRUCTURAS Y COMUNICACIONES

# REPORTE DE AVANCE DE GESTIÓN

## UR 106 - SECRETARÍA DE INFRAESTRUCTURAS Y COMUNICACIONES

### PRIMER TRIMESTRE 2026



Gobierno del Estado

ALINEACIÓN PED:

ESTRATEGIA: 02-DESARROLLAR ACCIONES DE MEJORA EN INFRAESTRUCTURA Y EQUIPAMIENTO PARA EL DESARROLLO SOSTENIBLE DE LAS LOCALIDADES DEL ESTADO

LÍNEAS DE ACCIÓN: 02-CONSTRUIR INFRAESTRUCTURA Y EQUIPAMIENTO PÚBLICO PARA ACTIVIDADES PRODUCTIVAS Y DE SERVICIOS

UE: 001-OFCINA DEL SECRETARIO DE INFRAESTRUCTURAS Y COMUNICACIONES


MATRÍZ DE INDICADORES PARA RESULTADOS:

COMPONENTE: 495-ESTUDIOS, PROYECTOS Y ACCIONES DE INFRAESTRUCTURA Y EQUIPAMIENTO URBANO REALIZADOS


ACTIVIDAD: 13056-OBRA DE EQUIPAMIENTO URBANO REHABILITADA

ESTRUCTURA PROGRAMÁTICA								
PROGRAMA		SUBPROGRAMA		PROYECTO		OBRA/ACTIVIDAD		
119-MEJORAMIENTO DE LA INFRAESTRUCTURA Y EL EQUIPAMIENTO PÚBLICO DE CIUDADES Y COMUNIDADES DEL ESTADO		02-ESTUDIOS, PROYECTOS Y ACCIONES DE INFRAESTRUCTURA Y EQUIPAMIENTO URBANO		030-REHABILITACIÓN DE CANCHA DE FÚTBOL 11 EN EL CAMPO DEPORTIVO 3 DE OCTUBRE, EN LA LOCALIDAD DE MIAHUATLÁN DE PORFIRIO DÍAZ, MUNICIPIO DE MIAHUATLÁN DE PORFIRIO DÍAZ		001-REHABILITACIÓN DE CANCHA DE FÚTBOL 11 EN EL CAMPO DEPORTIVO 3 DE OCTUBRE, EN LA LOCALIDAD DE MIAHUATLÁN DE PORFIRIO DÍAZ, MUNICIPIO DE MIAHUATLÁN DE PORFIRIO DÍAZ		
POBLACIÓN O ÁREA DE ENFOQUE POTENCIAL	ATRIBUTO DE LA POBLACIÓN O ÁREA DE ENFOQUE:	MUNICIPIO DEL ESTADO DE OAXACA		HOMBRES:	MUJERES:	TOTAL:	570	
PRESUPUESTO ANUAL								
Aprobado	Ampliación	Reducción	Modificado	EJERCIDO T1	EJERCIDO T2	EJERCIDO T3	EJERCIDO T4	
0.00	1,232,834.35	0.00	1,232,834.35	1,232,834.35	0.00	0.00	0.00	
				TOTAL EJERCIDO AL TRIMESTRE VIGENTE				1,232,834.35
PRESUPUESTO TRIMESTRAL DE LA ACTIVIDAD								
Aprobado		Modificado		Comprometido		Devengado		
0.00		1,232,834.35		1,232,834.35		1,232,834.35		
DATOS DEL INDICADOR								
Nombre:	PORCENTAJE DE METROS CUADRADOS DE ESPACIOS DEPORTIVOS REHABILITADOS			Número de indicador:	2206			
Definición:	MIDE LA CANTIDAD DE METROS CUADRADOS DE DIFERENTES OBRAS DE ESPACIOS DEPORTIVOS REHABILITADOS PARA SU CORRECTA OPERACIÓN							
Método de Cálculo:	(METROS CUADRADOS DE ESPACIOS DEPORTIVOS REHABILITADOS/METROS CUADRADOS DE ESPACIOS DEPORTIVOS PROGRAMADOS A REHABILITAR)*100							
Tipo	Dimensión	Frecuencia de Medición	Forma de cálculo del indicador	Tipo de Valor	Sentido Esperado			
GESTIÓN	EFICACIA	TRIMESTRAL	PORCENTAJE	FLUJO	ASCENDENTE			
MEDIOS DE VERIFICACIÓN / FUENTE INFORMACIÓN				SUPUESTO				
REPORTE TRIMESTRAL DE PROYECTOS DE INVERSIÓN PÚBLICA AUTORIZADOS, INFORMACIÓN ACTUALIZADA POR LA SUBSECRETARÍA DE PLANEACIÓN Y PROGRAMACIÓN DE OBRA, DISPONIBLE PARA CONSULTA EN EL APARTADO DATOS DE INTERES-INFORMES-MATRIZ DE INDICADORES PARA RESULTADOS 2026-REPORTES PIP, EN LA LIGA: <a href="https://www.oaxaca.gob.mx/sinfra/matriz-de-indicadores-para-resultados/">HTTPS://WWW.OAXACA.GOB.MX/SINFRA/MATRIZ-DE-INDICADORES-PARA-RESULTADOS/</a>				EXISTEN PROYECTOS FACTIBLES EN SENTIDO TÉCNICO, AMBIENTAL, SOCIAL, JURÍDICO Y ECONÓMICO DE OBRAS DE EQUIPAMIENTO URBANO. LAS CONDICIONES POLÍTICAS, SOCIALES Y CLIMATOLÓGICAS SON FAVORABLES				
DATOS DE LA META								
Definición de la variable Meta:	1 - MIDE LA CANTIDAD DE METROS CUADRADOS DE DIFERENTES OBRAS DE ESPACIOS DEPORTIVOS REHABILITADOS PARA SU CORRECTA OPERACIÓN							
Unidad de medida:	15 - METRO CUADRADO							
LÍNEA BASE				VALOR PROGRAMADO ANUAL				
AÑO	2026	VALOR	0.00	AÑO	2026	VALOR	0.00	
AVANCE TRIMESTRAL OBRA/ACTIVIDAD								
METAS	1er.TRIMESTRE	2o.TRIMESTRE	3er.TRIMESTRE	4o.TRIMESTRE	CUMPLIMIENTO DE METAS			
PROGRAMACIÓN INICIAL	0.00	0.00	0.00	0.00	T1+T2+T3+T4			
PROGRAMACIÓN ACTUALIZADA	0.00	0.00	0.00	0.00	T1+T2+T3+T4			
METAS ALCANZADAS	0.00	0.00	0.00	0.00	T1+T2+T3+T4			
PORCENTAJE ALCANZADO TRIMESTRAL	0.00	0.00	0.00	0.00	PORCENTAJE ALCANZADO ANUAL			

PORCENTAJE DE CUMPLIMIENTO ALCANZADO EN EL TRIMESTRE: 0 %

  
 JEFE ADMINISTRATIVO  
 LIC. AMAURY VELASCO MARTÍNEZ  
 DIRECTOR ADMINISTRATIVO

  
**OAXACA**  
 GOBIERNO DEL ESTADO  
 INFRAESTRUCTURAS  
 SECRETARÍA DE INFRAESTRUCTURAS Y COMUNICACIONES  
 2022-2028

  
 TITULAR DE LA DEPENDENCIA ENTIDAD  
 ARO. SILDIA MECOTT GÓMEZ  
 SECRETARÍA DE INFRAESTRUCTURAS Y COMUNICACIONES

# REPORTE DE AVANCE DE GESTIÓN

## UR 106 - SECRETARÍA DE INFRAESTRUCTURAS Y COMUNICACIONES

### PRIMER TRIMESTRE 2026



**ALINEACIÓN PED:**

**ESTRATEGIA:** 02-DESARROLLAR ACCIONES DE MEJORA EN INFRAESTRUCTURA Y EQUIPAMIENTO PARA EL DESARROLLO SOSTENIBLE DE LAS LOCALIDADES DEL ESTADO

**LÍNEAS DE ACCIÓN:** 02-CONSTRUIR INFRAESTRUCTURA Y EQUIPAMIENTO PÚBLICO PARA ACTIVIDADES PRODUCTIVAS Y DE SERVICIOS

**UE:** 001-OFICINA DEL SECRETARIO DE INFRAESTRUCTURAS Y COMUNICACIONES

#### MATRIZ DE INDICADORES PARA RESULTADOS:

**COMPONENTE:** 495-ESTUDIOS, PROYECTOS Y ACCIONES DE INFRAESTRUCTURA Y EQUIPAMIENTO URBANO REALIZADOS

**ACTIVIDAD:** 13070-OBRA DE INFRAESTRUCTURA URBANA CONSTRUIDA

ESTRUCTURA PROGRAMATICA									
PROGRAMA		SUBPROGRAMA		PROYECTO			OBRA/ACTIVIDAD		
119-MEJORAMIENTO DE LA INFRAESTRUCTURA Y EL EQUIPAMIENTO PÚBLICO DE CIUDADES Y COMUNIDADES DEL ESTADO		02-ESTUDIOS, PROYECTOS Y ACCIONES DE INFRAESTRUCTURA Y EQUIPAMIENTO URBANO		029-REHABILITACION DE MUROS DE CONTENCIÓN EN LAS CALLES 5 DE MAYO (2DA ETAPA) Y CUAUHTÉMOC, EN LA LOCALIDAD DE SAN MELCHOR BETAZA, MUNICIPIO DE SAN MELCHOR BETAZA			001-REHABILITACION DE MUROS DE CONTENCIÓN EN LAS CALLES 5 DE MAYO (2DA ETAPA) Y CUAUHTÉMOC, EN LA LOCALIDAD DE SAN MELCHOR BETAZA, MUNICIPIO DE SAN MELCHOR BETAZA		
POBLACIÓN O ÁREA DE ENFOQUE POTENCIAL		ATRIBUTO DE LA POBLACIÓN O ÁREA DE ENFOQUE:		MUNICIPIO DEL ESTADO DE OAXACA		HOMBRES:		MUJERES:	
								TOTAL: 570	
PRESUPUESTO ANUAL									
Aprobado		Ampliación		Reducción		Modificado		EJERCIDO T1	
0.00		9,992,585.96		0.00		9,992,585.96		EJERCIDO T2 0.00	
								EJERCIDO T3 0.00	
								EJERCIDO T4 0.00	
								TOTAL EJERCIDO AL TRIMESTRE VIGENTE 9,992,585.96	
PRESUPUESTO TRIMESTRAL DE LA ACTIVIDAD									
Aprobado		Modificado		Comprometido		Devengado		Ejercido	
0.00		9,992,585.96		9,992,585.96		9,992,585.96		9,992,585.96	
								% de Ejercido Vs. Modificado 100.00	
DATOS DEL INDICADOR									
Nombre : PORCENTAJE DE METROS LINEALES DE OBRAS DE URBANIZACIÓN REALIZADOS					Número de Indicador : 1124				
Definición : MIDE LA CANTIDAD DE METROS LINEALES DE DIFERENTES OBRAS DE URBANIZACIÓN REALIZADOS PARA LA INFRAESTRUCTURA URBANA DE DIFERENTES COMUNIDADES									
Método de Cálculo : (METROS LINEALES DE URBANIZACIÓN REALIZADOS/METROS LINEALES DE URBANIZACIÓN PROGRAMADOS A REALIZAR)*100									
Tipo		Dimensión		Frecuencia de Medición		Forma de cálculo del indicador		Tipo de Valor	
GESTIÓN		EFICACIA		TRIMESTRAL		PORCENTAJE		FLUJO	
								Sentido Esperado ASCENDENTE	
MEDIOS DE VERIFICACIÓN / FUENTE INFORMACIÓN					SUPUESTO				
REPORTE TRIMESTRAL DE PROYECTOS DE INVERSIÓN PÚBLICA AUTORIZADOS, INFORMACIÓN ACTUALIZADA POR LA SUBSECRETARÍA DE PLANEACIÓN Y PROGRAMACIÓN DE OBRA, DISPONIBLE PARA CONSULTA EN EL APARTADO DATOS DE INTERES-INFORMES-MATRIZ DE INDICADORES PARA RESULTADOS 2026-REPORTES PIP, EN LA LIGA: <a href="https://www.oaxaca.gob.mx/sinfra/matriz-de-indicadores-para-resultados/">HTTPS://WWW.OAXACA.GOB.MX/SINFRA/MATRIZ-DE-INDICADORES-PARA-RESULTADOS/</a>					EXISTEN PROYECTOS FACTIBLES EN SENTIDO TÉCNICO, AMBIENTAL, SOCIAL, JURÍDICO Y ECONÓMICO DE OBRAS DE INFRAESTRUCTURA URBANA; LAS CONDICIONES POLÍTICAS, SOCIALES Y CLIMATOLÓGICAS SON FAVORABLES				
DATOS DE LA META									
Definición de la variable Meta: 1 - MIDE LA CANTIDAD DE METROS LINEALES DE DIFERENTES OBRAS DE URBANIZACIÓN REALIZADOS PARA LA INFRAESTRUCTURA URBANA DE DIFERENTES COMUNIDADES									
Unidad de medida: 28 - METROS LINEALES									
LÍNEA BASE					VALOR PROGRAMADO ANUAL				
AÑO		2026		VALOR		0.00		AÑO	
								2026	
								VALOR	
								0.00	
AVANCE TRIMESTRAL OBRA/ACTIVIDAD									
METAS		1er.TRIMESTRE		2o.TRIMESTRE		3er.TRIMESTRE		4o.TRIMESTRE	
PROGRAMACIÓN INICIAL		0.00		0.00		0.00		0.00	
PROGRAMACIÓN ACTUALIZADA		0.00		0.00		0.00		0.00	
METAS ALCANZADAS		0.00		0.00		0.00		0.00	
PORCENTAJE ALCANZADO TRIMESTRAL		0.00		0.00		0.00		0.00	
								CUMPLIMIENTO DE METAS	
								T1+T2+T3+T4	
								0.00	
								T1+T2+T3+T4	
								0.00	
								T1+T2+T3+T4	
								0.00	
								PORCENTAJE ALCANZADO ANUAL	
								0.00	

PORCENTAJE DE CUMPLIMIENTO ALCANZADO EN EL TRIMESTRE: 0 %

JEFE ADMINISTRATIVO  
LIC. AMAURY VELASCO MARTÍNEZ  
DIRECTOR ADMINISTRATIVO



TITULAR DE LA DEPENDENCIA IDENTIDAD  
ARQ. SILDIA MECOTT GÓMEZ  
SECRETARÍA DE INFRAESTRUCTURAS Y COMUNICACIONES

# REPORTE DE AVANCE DE GESTIÓN

## UR 106 - SECRETARÍA DE INFRAESTRUCTURAS Y COMUNICACIONES

### PRIMER TRIMESTRE 2026



**ALINEACIÓN PED:**

**ESTRATEGIA:** 01-FORTALECER LAS CAPACIDADES DE PLANEACION DEL ORDENAMIENTO TERRITORIAL Y DESARROLLO URBANO EN LAS LOCALIDADES Y REGIONES DEL ESTADO

**LÍNEAS DE ACCIÓN:** 01-FOMENTAR LA ELABORACIÓN E IMPLEMENTACIÓN DE PROGRAMAS DE ORDENAMIENTO TERRITORIAL Y DESARROLLO URBANO

**UE:** 001-OFICINA DEL SECRETARIO DE INFRAESTRUCTURAS Y COMUNICACIONES

**MATRÍZ DE INDICADORES PARA RESULTADOS:**

**COMPONENTE:** 495-ESTUDIOS, PROYECTOS Y ACCIONES DE INFRAESTRUCTURA Y EQUIPAMIENTO URBANO REALIZADOS

**ACTIVIDAD:** 511-PROYECTO DE INFRAESTRUCTURA Y EQUIPAMIENTO URBANO ELABORADO

ESTRUCTURA PROGRAMÁTICA									
PROGRAMA		SUBPROGRAMA		PROYECTO		OBRA/ACTIVIDAD			
119-MEJORAMIENTO DE LA INFRAESTRUCTURA Y EL EQUIPAMIENTO PÚBLICO DE CIUDADES Y COMUNIDADES DEL ESTADO		02-ESTUDIOS, PROYECTOS Y ACCIONES DE INFRAESTRUCTURA Y EQUIPAMIENTO URBANO		028-ELABORACIÓN DE ESTUDIOS PARA LA IDENTIFICACIÓN DE LAS SUPERFICIES APTAS PARA DESARROLLO URBANO EN EL MUNICIPIO DE SANTA MARIA HUATULCO.		001-ELABORACIÓN DE ESTUDIOS PARA LA IDENTIFICACIÓN DE LAS SUPERFICIES APTAS PARA DESARROLLO URBANO EN EL MUNICIPIO DE SANTA MARIA HUATULCO			
POBLACIÓN O ÁREA DE ENFOQUE POTENCIAL	ATRIBUTO DE LA POBLACIÓN O ÁREA DE ENFOQUE:	MUNICIPIO DEL ESTADO DE OAXACA		HOMBRES:		MUJERES:		TOTAL:	570
PRESUPUESTO ANUAL									
Aprobado	Ampliación	Reducción	Modificado	EJERCIDO T1		EJERCIDO T2		EJERCIDO T3	
0.00	4,424,992.06	0.00	4,424,992.06	4,424,992.06		0.00		0.00	
				TOTAL EJERCIDO AL TRIMESTRE VIGENTE				4,424,992.06	
PRESUPUESTO TRIMESTRAL DE LA ACTIVIDAD									
Aprobado		Modificado		Comprometido		Devengado		Ejercido	
0.00		4,424,992.06		4,424,992.06		4,424,992.06		4,424,992.06	
								% de Ejercido Vs. Modificado	
								100.00	
DATOS DEL INDICADOR									
Nombre : PORCENTAJE DE ESTUDIOS Y PROYECTOS DE INFRAESTRUCTURA Y EQUIPAMIENTO URBANO ELABORADOS				Número de Indicador :		1088			
Definición : MIDE LA CANTIDAD DE ESTUDIOS Y PROYECTOS DE INFRAESTRUCTURA Y EQUIPAMIENTO URBANO ELABORADOS PARA LA GESTIÓN DE PROYECTOS DE INVERSIÓN									
Método de Cálculo : (ESTUDIOS Y PROYECTOS DE INFRAESTRUCTURA Y EQUIPAMIENTO URBANO ELABORADOS/ESTUDIOS Y PROYECTOS DE INFRAESTRUCTURA Y EQUIPAMIENTO URBANO PROGRAMADOS A ELABORAR)*100									
Tipo		Dimensión		Frecuencia de Medición		Forma de cálculo del indicador		Tipo de Valor	
GESTIÓN		EFICACIA		TRIMESTRAL		PORCENTAJE		FLUJO	
								Sentido Esperado	
								ASCENDENTE	
MEDIOS DE VERIFICACIÓN / FUENTE INFORMACIÓN									
REPORTE TRIMESTRAL DE PROYECTOS DE INVERSIÓN PÚBLICA AUTORIZADOS, INFORMACIÓN ACTUALIZADA POR LA SUBSECRETARÍA DE PLANEACIÓN Y PROGRAMACIÓN DE OBRA, DISPONIBLE PARA CONSULTA EN EL APARTADO DATOS DE INTERÉS-INFORMES-MATRIZ DE INDICADORES PARA RESULTADOS 2026-REPORTES PIP, EN LA LIGA: <a href="https://www.oaxaca.gob.mx/sinfra/matriz-de-indicadores-para-resultados/">HTTPS://WWW.OAXACA.GOB.MX/SINFRA/MATRIZ-DE-INDICADORES-PARA-RESULTADOS/</a>					EXISTEN SOLICITUDES PARA LA ELABORACIÓN DE ESTUDIOS Y PROYECTOS DE INFRAESTRUCTURA Y EQUIPAMIENTO POR PARTE DE LOS MUNICIPIOS DEL ESTADO				
DATOS DE LA META									
Definición de la variable Meta: 1 - MIDE LA CANTIDAD DE ESTUDIOS Y PROYECTOS DE INFRAESTRUCTURA Y EQUIPAMIENTO URBANO ELABORADOS PARA LA GESTIÓN DE PROYECTOS DE INVERSIÓN									
Unidad de medida: 25 - NÚMERO									
LINEA BASE					VALOR PROGRAMADO ANUAL				
AÑO	2026		VALOR	0.00	AÑO	2026		VALOR	6.00
AVANCE TRIMESTRAL OBRA/ACTIVIDAD									
CUMPLIMIENTO DE METAS									
METAS	1er.TRIMESTRE		2o.TRIMESTRE		3er.TRIMESTRE		4o.TRIMESTRE		
PROGRAMACIÓN INICIAL	6.00	0.00	0.00	0.00	0.00	0.00	T1+T2+T3+T4		6.00
PROGRAMACIÓN ACTUALIZADA	6.00	0.00	0.00	0.00	0.00	0.00	T1+T2+T3+T4		6.00
METAS ALCANZADAS	6.00	0.00	0.00	0.00	0.00	0.00	T1+T2+T3+T4		6.00
PORCENTAJE ALCANZADO TRIMESTRAL	100.00	0.00	0.00	0.00	0.00	0.00	PORCENTAJE ALCANZADO ANUAL		100.00

PORCENTAJE DE CUMPLIMIENTO ALCANZADO EN EL TRIMESTRE: 100.00 %

JEFE ADMINISTRATIVO  
L.C. AMADOR VELASCO MARTÍNEZ  
DIRECTOR ADMINISTRATIVO



TITULAR DE LA DEPENDENCIA ENTIDAD  
ARQ. SILDIA MECOTT GÓMEZ  
SECRETARÍA DE INFRAESTRUCTURAS Y COMUNICACIONES

# REPORTE DE AVANCE DE GESTIÓN

## UR 106 - SECRETARÍA DE INFRAESTRUCTURAS Y COMUNICACIONES

### PRIMER TRIMESTRE 2026



ALINEACIÓN PED:

ESTRATEGIA: 02-DESARROLLAR ACCIONES DE MEJORA EN INFRAESTRUCTURA Y EQUIPAMIENTO PARA EL DESARROLLO SOSTENIBLE DE LAS LOCALIDADES DEL ESTADO

LÍNEAS DE ACCIÓN: 02-CONSTRUIR INFRAESTRUCTURA Y EQUIPAMIENTO PÚBLICO PARA ACTIVIDADES PRODUCTIVAS Y DE SERVICIOS

UE: 001-OFICINA DEL SECRETARIO DE INFRAESTRUCTURAS Y COMUNICACIONES

MATRIZ DE INDICADORES PARA RESULTADOS:

COMPONENTE: 495-ESTUDIOS, PROYECTOS Y ACCIONES DE INFRAESTRUCTURA Y EQUIPAMIENTO URBANO REALIZADOS

ACTIVIDAD: 13055-OBRA DE EQUIPAMIENTO URBANO CONSTRUIDA

ESTRUCTURA PROGRAMATICA							
PROGRAMA		SUBPROGRAMA		PROYECTO		OBRA/ACTIVIDAD	
119-MEJORAMIENTO DE LA INFRAESTRUCTURA Y EL EQUIPAMIENTO PÚBLICO DE CIUDADES Y COMUNIDADES DEL ESTADO		02-ESTUDIOS, PROYECTOS Y ACCIONES DE INFRAESTRUCTURA Y EQUIPAMIENTO URBANO		027-CONSTRUCCIÓN DE ESPACIO PÚBLICO MULTIDEPORTIVO EN LA LOCALIDAD DE SAN PEDRO TAPANATEPEC, MUNICIPIO SAN PEDRO TAPANATEPEC		001-CONSTRUCCIÓN DE ESPACIO PÚBLICO MULTIDEPORTIVO EN LA LOCALIDAD DE SAN PEDRO TAPANATEPEC, MUNICIPIO SAN PEDRO TAPANATEPEC	
POBLACIÓN O ÁREA DE ENFOQUE POTENCIAL	ATRIBUTO DE LA POBLACIÓN O ÁREA DE ENFOQUE:	MUNICIPIO DEL ESTADO DE OAXACA		HOMBRES:	MUJERES:	TOTAL:	570
PRESUPUESTO ANUAL							
Aprobado	Ampliación	Reducción	Modificado	EJERCIDO T1	EJERCIDO T2	EJERCIDO T3	EJERCIDO T4
0.00	10,433,614.36	43,642.72	10,389,971.64	10,389,971.64	0.00	0.00	0.00
				TOTAL EJERCIDO AL TRIMESTRE VIGENTE		10,389,971.64	
PRESUPUESTO TRIMESTRAL DE LA ACTIVIDAD							
Aprobado	Modificado	Comprometido	Devengado	Ejercido	% de Ejercido Vs. Modificado		
0.00	10,389,971.64	10,389,971.64	10,389,971.64	10,389,971.64	100.00		
DATOS DEL INDICADOR							
Nombre :	PORCENTAJE DE METROS CUADRADOS DE ESPACIOS DEPORTIVOS CONSTRUIDOS			Número de indicador :	2147		
Definición :	MIDE LA CANTIDAD DE METROS CUADRADOS DE ESPACIOS DEPORTIVOS CONSTRUIDOS PARA LAS ACTIVIDADES DEPORTIVAS						
Método de Cálculo :	(METROS CUADRADOS DE ESPACIOS DEPORTIVOS CONSTRUIDOS/METROS CUADRADOS DE ESPACIOS DEPORTIVOS PROGRAMADOS)*100						
Tipo	Dimensión	Frecuencia de Medición	Forma de cálculo del indicador	Tipo de Valor	Sentido Esperado		
GESTIÓN	EFICACIA	TRIMESTRAL	PORCENTAJE	FLUJO	ASCENDENTE		
MEDIOS DE VERIFICACIÓN / FUENTE INFORMACIÓN				SUPUESTO			
REPORTE TRIMESTRAL DE PROYECTOS DE INVERSIÓN PÚBLICA AUTORIZADOS. INFORMACIÓN ACTUALIZADA POR LA SUBSECRETARÍA DE PLANEACIÓN Y PROGRAMACIÓN DE OBRA, DISPONIBLE PARA CONSULTA EN EL APARTADO DATOS DE INTERES-INFORMES-MATRIZ DE INDICADORES PARA RESULTADOS 2026-REPORTES PIP, EN LA LIGA: <a href="https://www.oaxaca.gob.mx/sinfra/matriz-de-indicadores-para-resultados/">HTTPS://WWW.OAXACA.GOB.MX/SINFRA/MATRIZ-DE-INDICADORES-PARA-RESULTADOS/</a>				EXISTEN PROYECTOS FACTIBLES EN SENTIDO TÉCNICO, AMBIENTAL, SOCIAL, JURÍDICO Y ECONÓMICO DE OBRAS DE EQUIPAMIENTO URBANO. LAS CONDICIONES POLÍTICAS, SOCIALES Y CLIMATOLÓGICAS SON FAVORABLES			
DATOS DE LA META							
Definición de la variable Meta:	1 - MIDE LA CANTIDAD DE METROS CUADRADOS DE ESPACIOS DEPORTIVOS CONSTRUIDOS PARA LAS ACTIVIDADES DEPORTIVAS						
Unidad de medida:	15 - METRO CUADRADO						
LÍNEA BASE				VALOR PROGRAMADO ANUAL			
AÑO	2026	VALOR	0.00	AÑO	2026	VALOR	7,011.76
AVANCE TRIMESTRAL OBRA/ACTIVIDAD							
METAS	1er.TRIMESTRE	2o.TRIMESTRE	3er.TRIMESTRE	4o.TRIMESTRE	CUMPLIMIENTO DE METAS		
PROGRAMACIÓN INICIAL	7,011.76	0.00	0.00	0.00	T1+T2+T3+T4		7,011.76
PROGRAMACIÓN ACTUALIZADA	7,011.76	0.00	0.00	0.00	T1+T2+T3+T4		7,011.76
METAS ALCANZADAS	7,011.76	0.00	0.00	0.00	T1+T2+T3+T4		7,011.76
PORCENTAJE ALCANZADO TRIMESTRAL	100.00	0.00	0.00	0.00	PORCENTAJE ALCANZADO ANUAL		100.00

PORCENTAJE DE CUMPLIMIENTO ALCANZADO EN EL TRIMESTRE: 100.00 %

JEFE ADMINISTRATIVO  
LIC. AMAURY VELASCO MARTÍNEZ  
DIRECTOR ADMINISTRATIVO



TITULAR DE LA DEPENDENCIA  
ARQ. SILDIA MECOTT GÓMEZ  
SECRETARÍA DE INFRAESTRUCTURAS Y COMUNICACIONES

# REPORTE DE AVANCE DE GESTIÓN

## UR 106 - SECRETARÍA DE INFRAESTRUCTURAS Y COMUNICACIONES

### PRIMER TRIMESTRE 2026



Gobierno del Estado de Oaxaca

**ALINEACIÓN PED:**

**ESTRATEGIA:** 02-DESARROLLAR ACCIONES DE MEJORA EN INFRAESTRUCTURA Y EQUIPAMIENTO PARA EL DESARROLLO SOSTENIBLE DE LAS LOCALIDADES DEL ESTADO

**LÍNEAS DE ACCIÓN:** 02-CONSTRUIR INFRAESTRUCTURA Y EQUIPAMIENTO PÚBLICO PARA ACTIVIDADES PRODUCTIVAS Y DE SERVICIOS

**UE:** 001-OFCINA DEL SECRETARIO DE INFRAESTRUCTURAS Y COMUNICACIONES

**MATRIZ DE INDICADORES PARA RESULTADOS:**

**COMPONENTE:** 495-ESTUDIOS, PROYECTOS Y ACCIONES DE INFRAESTRUCTURA Y EQUIPAMIENTO URBANO REALIZADOS


**ACTIVIDAD:** 13070-OBRA DE INFRAESTRUCTURA URBANA CONSTRUIDA

ESTRUCTURA PROGRAMATICA							
PROGRAMA		SUBPROGRAMA		PROYECTO		OBRA/ACTIVIDAD	
119-MEJORAMIENTO DE LA INFRAESTRUCTURA Y EL EQUIPAMIENTO PÚBLICO DE CIUDADES Y COMUNIDADES DEL ESTADO		02-ESTUDIOS, PROYECTOS Y ACCIONES DE INFRAESTRUCTURA Y EQUIPAMIENTO URBANO		026-LOTIFICACIÓN DEL PREDIO CARACOL EN LA LOCALIDAD CRUCECITA DEL MUNICIPIO DE SANTA MARÍA HUATULCO.		001-LOTIFICACIÓN DEL PREDIO CARACOL EN LA LOCALIDAD CRUCECITA DEL MUNICIPIO DE SANTA MARÍA HUATULCO.	
POBLACIÓN O ÁREA DE ENFOQUE POTENCIAL	ATRIBUTO DE LA POBLACIÓN O ÁREA DE ENFOQUE:	MUNICIPIO DEL ESTADO DE OAXACA		HOMBRES:	MUJERES:	TOTAL:	570
PRESUPUESTO ANUAL							
Aprobado	Ampliación	Reducción	Modificado	EJERCIDO T1	EJERCIDO T2	EJERCIDO T3	EJERCIDO T4
0.00	784,717.17	0.00	784,717.17	784,717.17	0.00	0.00	0.00
TOTAL EJERCIDO AL TRIMESTRE VIGENTE							784,717.17
PRESUPUESTO TRIMESTRAL DE LA ACTIVIDAD							
Aprobado	Modificado	Comprometido	Devengado	Ejercido	% de Ejercido Vs. Modificado		
0.00	784,717.17	784,717.17	784,717.17	784,717.17	100.00		
DATOS DEL INDICADOR							
Nombre :	PORCENTAJE DE LOTES TRAZADOS			Número de Indicador :	2304		
Definición :	MIDE LA CANTIDAD DE LOTES TRAZADOS PARA LA DELINEACIÓN Y MARCACIÓN DE LOS LÍMITES DE LOTES DE ALGUNA LOCALIDAD						
Método de Cálculo :	(LOTES TRAZADOS / LOTES PROGRAMADOS A TRAZAR)*100						
Tipo	Dimensión	Frecuencia de Medición	Forma de cálculo del indicador	Tipo de Valor	Sentido Esperado		
GESTIÓN	EFICACIA	TRIMESTRAL	PORCENTAJE	FLUJO	ASCENDENTE		
MEDIOS DE VERIFICACIÓN / FUENTE INFORMACIÓN				SUPUESTO			
REPORTE TRIMESTRAL DE PROYECTOS DE INVERSIÓN PÚBLICA AUTORIZADOS, INFORMACIÓN ACTUALIZADA POR LA SUBSECRETARÍA DE PLANEACIÓN Y PROGRAMACIÓN DE OBRA, DISPONIBLE PARA CONSULTA EN EL APARTADO DATOS DE INTERÉS-INFORMES-MATRIZ DE INDICADORES PARA RESULTADOS 2026-REPORTES PIP, EN LA LIGA: <a href="https://www.oaxaca.gob.mx/sinfra/matriz-de-indicadores-para-resultados/">HTTPS://WWW.OAXACA.GOB.MX/SINFRA/MATRIZ-DE-INDICADORES-PARA-RESULTADOS/</a>				EXISTEN PROYECTOS FACTIBLES EN SENTIDO TÉCNICO, AMBIENTAL, SOCIAL, JURÍDICO Y ECONÓMICO DE OBRAS DE INFRAESTRUCTURA URBANA; LAS CONDICIONES POLÍTICAS, SOCIALES Y CLIMATOLÓGICAS SON FAVORABLES			
DATOS DE LA META							
Definición de la variable Meta:	1 - MIDE LA CANTIDAD DE LOTES TRAZADOS PARA LA DELINEACIÓN Y MARCACIÓN DE LOS LÍMITES DE LOTES DE ALGUNA LOCALIDAD						
Unidad de medida:	25 - NÚMERO						
LÍNEA BASE				VALOR PROGRAMADO ANUAL			
AÑO	2026	VALOR	0.00	AÑO	2026	VALOR	0.00
AVANCE TRIMESTRAL OBRA/ACTIVIDAD							
METAS	1er.TRIMESTRE	2o.TRIMESTRE	3er.TRIMESTRE	4o.TRIMESTRE	CUMPLIMIENTO DE METAS		
PROGRAMACIÓN INICIAL	0.00	0.00	0.00	0.00	T1+T2+T3+T4	0.00	
PROGRAMACIÓN ACTUALIZADA	0.00	0.00	0.00	0.00	T1+T2+T3+T4	0.00	
METAS ALCANZADAS	0.00	0.00	0.00	0.00	T1+T2+T3+T4	0.00	
PORCENTAJE ALCANZADO TRIMESTRAL	0.00	0.00	0.00	0.00	PORCENTAJE ALCANZADO ANUAL	0.00	

PORCENTAJE DE CUMPLIMIENTO ALCANZADO EN EL TRIMESTRE: 0 %

  
 JEFE ADMINISTRATIVO  
 LIC. AMAURY VELASCO MARTÍNEZ  
 DIRECTOR ADMINISTRATIVO

  
**OAXACA**  
 GOBIERNO DEL ESTADO  
 INFRAESTRUCTURAS  
 SECRETARÍA DE INFRAESTRUCTURAS Y COMUNICACIONES  
 2022-2028

  
 TITULAR DE LA DEPENDENCIA/ENTIDAD  
 ARQ. SILDIA MECOTT GÓMEZ  
 SECRETARÍA DE INFRAESTRUCTURAS Y COMUNICACIONES

**REPORTE DE AVANCE DE GESTIÓN  
UR 106 - SECRETARÍA DE INFRAESTRUCTURAS Y COMUNICACIONES  
PRIMER TRIMESTRE 2026**




UE: 001-OFICINA DEL SECRETARIO DE INFRAESTRUCTURAS Y COMUNICACIONES

ESTRUCTURA PROGRAMÁTICA							
PROGRAMA		SUBPROGRAMA		PROYECTO		OBRA/ACTIVIDAD	
119-MEJORAMIENTO DE LA INFRAESTRUCTURA Y EL EQUIPAMIENTO PÚBLICO DE CIUDADES Y COMUNIDADES DEL ESTADO		02-ESTUDIOS, PROYECTOS Y ACCIONES DE INFRAESTRUCTURA Y EQUIPAMIENTO URBANO		025-CONSTRUCCIÓN DE PUENTE COLGANTE PEATONAL SOBRE EL RIO PAPALOAPAN (AVENIDA INDEPENDENCIA - CALLE MEXICO), EN LA LOCALIDAD DE SAN JUAN BAUTISTA TUXTEPEC, MUNICIPIO DE SAN JUAN BAUTISTA TUXTEPEC		001-CONSTRUCCIÓN DE PUENTE COLGANTE PEATONAL SOBRE EL RIO PAPALOAPAN (AVENIDA INDEPENDENCIA - CALLE MEXICO), EN LA LOCALIDAD DE SAN JUAN BAUTISTA TUXTEPEC, MUNICIPIO DE SAN JUAN BAUTISTA TUXTEPEC	
POBLACIÓN O ÁREA DE ENFOQUE POTENCIAL	ATRIBUTO DE LA POBLACIÓN O ÁREA DE ENFOQUE:	MUNICIPIO DEL ESTADO DE OAXACA		HOMBRES:	MUJERES:	TOTAL:	570
PRESUPUESTO ANUAL							
Aprobado	Ampliación	Reducción	Modificado	EJERCIDO T1	EJERCIDO T2	EJERCIDO T3	EJERCIDO T4
0.00	20,527,003.62	13,366,282.94	7,160,720.68	7,160,720.68	0.00	0.00	0.00
				TOTAL EJERCIDO AL TRIMESTRE VIGENTE		7,160,720.68	
PRESUPUESTO TRIMESTRAL DE LA ACTIVIDAD							
Aprobado		Modificado		Comprometido		Ejercido	
0.00		7,160,720.68		7,160,720.68		7,160,720.68	
						% de Ejercido Vs. Modificado	
						100.00	
DATOS DEL INDICADOR							
Nombre :	PORCENTAJE DE METROS LINEALES DE PUENTES CONSTRUIDOS			Número de indicador :	1187		
Definición :	MIDE LA CANTIDAD DE METROS LINEALES DE PUENTES QUE SE CONSTRUYEN PARA MEJORAR LA MOVILIDAD DE LAS PERSONAS Y VEHÍCULOS						
Método de Cálculo :	( NUMERO DE METROS LINEALES DE PUENTES CONSTRUIDOS / NUMERO DE METROS LINEALES DE PUENTES PROGRAMADOS ) X 100						
Tipo	Dimensión	Frecuencia de Medición		Forma de cálculo del indicador		Tipo de Valor	Sentido Esperado
GESTIÓN	EFICACIA	TRIMESTRAL		PORCENTAJE		FLUJO	ASCENDENTE
MEDIOS DE VERIFICACIÓN / FUENTE INFORMACIÓN				SUPUESTO			
REPORTE TRIMESTRAL DE PROYECTOS DE INVERSIÓN PÚBLICA AUTORIZADOS, INFORMACIÓN ACTUALIZADA POR LA SUBSECRETARÍA DE PLANEACIÓN Y PROGRAMACIÓN DE OBRA, DISPONIBLE PARA CONSULTA EN EL APARTADO DATOS DE INTERES-INFORMES-MATRIZ DE INDICADORES PARA RESULTADOS 2026-REPORTES PIP, EN LA LIGA: <a href="https://www.oaxaca.gob.mx/sinfra/matriz-de-indicadores-para-resultados/">HTTPS://WWW.OAXACA.GOB.MX/SINFRA/MATRIZ-DE-INDICADORES-PARA-RESULTADOS/</a>				EXISTEN PROYECTOS FACTIBLES EN SENTIDO TÉCNICO, AMBIENTAL, SOCIAL, JURÍDICO Y ECONÓMICO OBRAS DE INFRAESTRUCTURA URBANA; LAS CONDICIONES POLÍTICAS, SOCIALES Y CLIMATOLÓGICAS SON FAVORABLES			
DATOS DE LA META							
Definición de la variable Meta:	1 - MIDE LA CANTIDAD DE METROS LINEALES DE PUENTES QUE SE CONSTRUYEN PARA MEJORAR LA MOVILIDAD DE LAS PERSONAS Y VEHÍCULOS						
Unidad de medida:	28 - METROS LINEALES						
LÍNEA BASE				VALOR PROGRAMADO ANUAL			
AÑO	2026		VALOR	0.00	AÑO	2026	
						VALOR	
						172.00	
AVANCE TRIMESTRAL OBRA/ACTIVIDAD							
METAS	1er.TRIMESTRE	2o.TRIMESTRE	3er.TRIMESTRE	4o.TRIMESTRE	CUMPLIMIENTO DE METAS		
PROGRAMACIÓN INICIAL	172.00	0.00	0.00	0.00	T1+T2+T3+T4		
PROGRAMACIÓN ACTUALIZADA	172.00	0.00	0.00	0.00	T1+T2+T3+T4		
METAS ALCANZADAS	0.00	0.00	0.00	0.00	T1+T2+T3+T4		
PORCENTAJE ALCANZADO TRIMESTRAL	0.00	0.00	0.00	0.00	PORCENTAJE ALCANZADO ANUAL		
					0.00		

PORCENTAJE DE CUMPLIMIENTO ALCANZADO EN EL TRIMESTRE: 0.00 %

  
JEFE ADMINISTRATIVO  
LIG. AMAURY VELASCO MARTÍNEZ  
DIRECTOR ADMINISTRATIVO



  
TITULAR DE LA DEPENDENCIA/ENTIDAD  
ARQ. SILOIA MÉNDEZ GÓMEZ  
SECRETARÍA DE INFRAESTRUCTURAS Y COMUNICACIONES

# REPORTE DE AVANCE DE GESTIÓN UR 106 - SECRETARÍA DE INFRAESTRUCTURAS Y COMUNICACIONES PRIMER TRIMESTRE 2026



Gobierno del Estado

**ALINEACIÓN PED:**


**ESTRATEGIA:** 02-DESARROLLAR ACCIONES DE MEJORA EN INFRAESTRUCTURA Y EQUIPAMIENTO PARA EL DESARROLLO SOSTENIBLE DE LAS LOCALIDADES DEL ESTADO  
**LÍNEAS DE ACCIÓN:** 02-CONSTRUIR INFRAESTRUCTURA Y EQUIPAMIENTO PÚBLICO PARA ACTIVIDADES PRODUCTIVAS Y DE SERVICIOS  
**UE:** 001-OFCINA DEL SECRETARIO DE INFRAESTRUCTURAS Y COMUNICACIONES

**MATRÍZ DE INDICADORES PARA RESULTADOS:**


**COMPONENTE:** 495-ESTUDIOS, PROYECTOS Y ACCIONES DE INFRAESTRUCTURA Y EQUIPAMIENTO URBANO REALIZADOS  
**ACTIVIDAD:** 13055-OBRA DE EQUIPAMIENTO URBANO CONSTRUIDA

ESTRUCTURA PROGRAMÁTICA							
PROGRAMA		SUBPROGRAMA		PROYECTO		OBRA/ACTIVIDAD	
119-MEJORAMIENTO DE LA INFRAESTRUCTURA Y EL EQUIPAMIENTO PÚBLICO DE CIUDADES Y COMUNIDADES DEL ESTADO		02-ESTUDIOS, PROYECTOS Y ACCIONES DE INFRAESTRUCTURA Y EQUIPAMIENTO URBANO		024-CONSTRUCCIÓN DE TECHADO EN ESPACIO PÚBLICO EN LA LOCALIDAD SAN FRANCISCO PAXTLAHUACA, MUNICIPIO DE SAN AGUSTIN ATENANGO		001-CONSTRUCCION DE TECHADO EN ESPACIO PÚBLICO EN LA LOCALIDAD SAN FRANCISCO PAXTLAHUACA, MUNICIPIO DE SAN AGUSTIN ATENANGO	
POBLACIÓN O ÁREA DE ENFOQUE POTENCIAL	ATRIBUTO DE LA POBLACIÓN O ÁREA DE ENFOQUE:	MUNICIPIO DEL ESTADO DE OAXACA		HOMBRES:	MUJERES:	TOTAL:	570
PRESUPUESTO ANUAL							
Aprobado	Ampliación	Reducción	Modificado	EJERCIDO T1	EJERCIDO T2	EJERCIDO T3	EJERCIDO T4
0.00	4,089,164.98	1,096.36	4,088,068.62	4,088,068.62	0.00	0.00	0.00
				TOTAL EJERCIDO AL TRIMESTRE VIGENTE		4,088,068.62	
PRESUPUESTO TRIMESTRAL DE LA ACTIVIDAD							
Aprobado		Modificado		Comprometido		Devengado	
0.00		4,088,068.62		4,088,068.62		4,088,068.62	
				Ejercido		% de Ejercido Vs. Modificado	
				4,088,068.62		100.00	
DATOS DEL INDICADOR							
Nombre : PORCENTAJE DE METROS CUADRADOS DE ESPACIOS DEPORTIVOS CONSTRUIDOS				Número de indicador : 2147			
Definición : MIDE LA CANTIDAD DE METROS CUADRADOS DE ESPACIOS DEPORTIVOS CONSTRUIDOS PARA LAS ACTIVIDADES DEPORTIVAS							
Método de Cálculo : (METROS CUADRADOS DE ESPACIOS DEPORTIVOS CONSTRUIDOS/METROS CUADRADOS DE ESPACIOS DEPORTIVOS PROGRAMADOS)*100							
Tipo	Dimensión	Frecuencia de Medición	Forma de cálculo del indicador	Tipo de Valor	Sentido Esperado		
GESTIÓN	EFICACIA	TRIMESTRAL	PORCENTAJE	FLUJO	ASCENDENTE		
MEDIOS DE VERIFICACIÓN / FUENTE INFORMACIÓN				SUPUESTO			
REPORTE TRIMESTRAL DE PROYECTOS DE INVERSIÓN PÚBLICA AUTORIZADOS, INFORMACIÓN ACTUALIZADA POR LA SUBSECRETARÍA DE PLANEACIÓN Y PROGRAMACIÓN DE OBRA, DISPONIBLE PARA CONSULTA EN EL APARTADO DATOS DE INTERÉS-INFORMES-MATRIZ DE INDICADORES PARA RESULTADOS 2026-REPORTES PIP, EN LA LIGA: <a href="https://www.oaxaca.gob.mx/sinfra/matriz-de-indicadores-para-resultados/">HTTPS://WWW.OAXACA.GOB.MX/SINFRA/MATRIZ-DE-INDICADORES-PARA-RESULTADOS/</a>				EXISTEN PROYECTOS FACTIBLES EN SENTIDO TÉCNICO, AMBIENTAL, SOCIAL, JURÍDICO Y ECONÓMICO DE OBRAS DE EQUIPAMIENTO URBANO. LAS CONDICIONES POLÍTICAS, SOCIALES Y CLIMATOLÓGICAS SON FAVORABLES			
DATOS DE LA META							
Definición de la variable Meta: 1 - MIDE LA CANTIDAD DE METROS CUADRADOS DE ESPACIOS DEPORTIVOS CONSTRUIDOS PARA LAS ACTIVIDADES DEPORTIVAS							
Unidad de medida: 15 - METRO CUADRADO							
LÍNEA BASE				VALOR PROGRAMADO ANUAL			
AÑO	2026	VALOR	0.00	AÑO	2026	VALOR	748.48
AVANCE TRIMESTRAL OBRA/ACTIVIDAD							
METAS	1er.TRIMESTRE	2o.TRIMESTRE	3er.TRIMESTRE	4o.TRIMESTRE	CUMPLIMIENTO DE METAS		
PROGRAMACIÓN INICIAL	748.48	0.00	0.00	0.00	T1+T2+T3+T4	748.48	
PROGRAMACIÓN ACTUALIZADA	748.48	0.00	0.00	0.00	T1+T2+T3+T4	748.48	
METAS ALCANZADAS	748.48	0.00	0.00	0.00	T1+T2+T3+T4	748.48	
PORCENTAJE ALCANZADO TRIMESTRAL	100.00	0.00	0.00	0.00	PORCENTAJE ALCANZADO ANUAL	100.00	

PORCENTAJE DE CUMPLIMIENTO ALCANZADO EN EL TRIMESTRE: 100.00 %

  
 JEFE ADMINISTRATIVO  
 LIC. AMAURY VELASCO MARTÍNEZ  
 DIRECTOR ADMINISTRATIVO



  
 TITULAR DE LA DEPENDENCIA/ENTIDAD  
 ARQ. SILDIA MECOTT GÓMEZ  
 SECRETARÍA DE INFRAESTRUCTURAS Y COMUNICACIONES

# REPORTE DE AVANCE DE GESTIÓN

## UR 106 - SECRETARÍA DE INFRAESTRUCTURAS Y COMUNICACIONES

### PRIMER TRIMESTRE 2026



#### ALINEACIÓN PED:

**ESTRATEGIA:** 02-DESARROLLAR ACCIONES DE MEJORA EN INFRAESTRUCTURA Y EQUIPAMIENTO PARA EL DESARROLLO SOSTENIBLE DE LAS LOCALIDADES DEL ESTADO

**LÍNEAS DE ACCIÓN:** 02-CONSTRUIR INFRAESTRUCTURA Y EQUIPAMIENTO PÚBLICO PARA ACTIVIDADES PRODUCTIVAS Y DE SERVICIOS

**UE:** 001-OFCINA DEL SECRETARIO DE INFRAESTRUCTURAS Y COMUNICACIONES

#### MATRÍZ DE INDICADORES PARA RESULTADOS:

**COMPONENTE:** 495-ESTUDIOS, PROYECTOS Y ACCIONES DE INFRAESTRUCTURA Y EQUIPAMIENTO URBANO REALIZADOS

**ACTIVIDAD:** 13073-OBRA DE INFRAESTRUCTURA URBANA REHABILITADA


ESTRUCTURA PROGRAMÁTICA								
PROGRAMA		SUBPROGRAMA		PROYECTO		OBRA/ACTIVIDAD		
119-MEJORAMIENTO DE LA INFRAESTRUCTURA Y EL EQUIPAMIENTO PÚBLICO DE CIUDADES Y COMUNIDADES DEL ESTADO		02-ESTUDIOS, PROYECTOS Y ACCIONES DE INFRAESTRUCTURA Y EQUIPAMIENTO URBANO		023-REHABILITACIÓN DE PAVIMENTO CON CONCRETO HIDRAULICO EN LA CALLE ABRAHAM CASTELLANOS, EN LA LOCALIDAD DE ASUNCION NOCHIXTLÁN, MUNICIPIO DE ASUNCION NOCHIXTLÁN		001-REHABILITACIÓN DE PAVIMENTO CON CONCRETO HIDRAULICO EN LA CALLE ABRAHAM CASTELLANOS, EN LA LOCALIDAD DE ASUNCION NOCHIXTLÁN, MUNICIPIO DE ASUNCION NOCHIXTLÁN		
POBLACION O AREA DE ENFOQUE POTENCIAL	ATRIBUTO DE LA POBLACION O AREA DE ENFOQUE:	MUNICIPIO DEL ESTADO DE OAXACA		HOMBRES:	MUJERES:	TOTAL:	570	
PRESUPUESTO ANUAL								
Aprobado	Amplicación	Reducción	Modificado	EJERCIDO T1	EJERCIDO T2	EJERCIDO T3	EJERCIDO T4	
0.00	4,548,449.49	0.00	4,548,449.49	4,548,449.49	0.00	0.00	0.00	
				TOTAL EJERCIDO AL TRIMESTRE VIGENTE				4,548,449.49
PRESUPUESTO TRIMESTRAL DE LA ACTIVIDAD								
Aprobado	Modificado	Comprometido	Devengado	Ejercido	% de Ejercido Vs. Modificado			
0.00	4,548,449.49	4,548,449.49	4,548,449.49	4,548,449.49	100.00			
DATOS DEL INDICADOR								
Nombre : PORCENTAJE DE METROS CUADRADOS DE CALLE REHABILITADOS				Número de Indicador : 1185				
Definición : MIDE LA CANTIDAD DE METROS CUADRADOS DE CALLES QUE SE REHABILITAN PARA MEJORAR LA MOVILIDAD DE LAS PERSONAS								
Método de Cálculo : (METROS CUADRADOS DE CALLE REHABILITADOS/METROS CUADRADOS DE CALLE PROGRAMADOS A REHABILITAR)*100								
Tipo	Dimensión	Frecuencia de Medición	Forma de cálculo del Indicador	Tipo de Valor	Sentido Esperado			
GESTIÓN	EFICACIA	TRIMESTRAL	PORCENTAJE	FLUJO	ASCENDENTE			
MEDIOS DE VERIFICACIÓN / FUENTE INFORMACIÓN				SUPUESTO				
REPORTE TRIMESTRAL DE PROYECTOS DE INVERSIÓN PÚBLICA AUTORIZADOS, INFORMACIÓN ACTUALIZADA POR LA SUBSECRETARÍA DE PLANEACIÓN Y PROGRAMACIÓN DE OBRA, DISPONIBLE PARA CONSULTA EN EL APARTADO DATOS DE INTERÉS-INFORMES-MATRIZ DE INDICADORES PARA RESULTADOS 2026-REPORTES PIP, EN LA LIGA: <a href="https://www.oaxaca.gob.mx/sinfra/matriz-de-indicadores-para-resultados/">HTTPS://WWW.OAXACA.GOB.MX/SINFRA/MATRIZ-DE-INDICADORES-PARA-RESULTADOS/</a>				EXISTEN PROYECTOS FACTIBLES EN SENTIDO TÉCNICO, AMBIENTAL, SOCIAL, JURÍDICO Y ECONÓMICO DE OBRAS DE INFRAESTRUCTURA URBANA. LAS CONDICIONES POLÍTICAS, SOCIALES Y CLIMATOLÓGICAS SON FAVORABLES				
DATOS DE LA META								
Definición de la variable Meta: 1 - MIDE LA CANTIDAD DE METROS CUADRADOS DE CALLES QUE SE REHABILITAN PARA MEJORAR LA MOVILIDAD DE LAS PERSONAS								
Unidad de medida: 15 - METRO CUADRADO								
LÍNEA BASE				VALOR PROGRAMADO ANUAL				
AÑO	2026	VALOR	0.00	AÑO	2026	VALOR	2,745.68	
AVANCE TRIMESTRAL OBRA/ACTIVIDAD								
METAS	1er.TRIMESTRE	2o.TRIMESTRE	3er.TRIMESTRE	4o.TRIMESTRE	CUMPLIMIENTO DE METAS			
PROGRAMACIÓN INICIAL	2,745.68	0.00	0.00	0.00	T1+T2+T3+T4		2,745.68	
PROGRAMACIÓN ACTUALIZADA	2,745.68	0.00	0.00	0.00	T1+T2+T3+T4		2,745.68	
METAS ALCANZADAS	2,745.68	0.00	0.00	0.00	T1+T2+T3+T4		2,745.68	
PORCENTAJE ALCANZADO TRIMESTRAL	100.00	0.00	0.00	0.00	PORCENTAJE ALCANZADO ANUAL		100.00	

PORCENTAJE DE CUMPLIMIENTO ALCANZADO EN EL TRIMESTRE: 100.00 %



JEFED ADMINISTRATIVO  
LIC. AMAURY VELASCO MARTÍNEZ  
DIRECTOR ADMINISTRATIVO





TITULAR DE LA DEPENDENCIA ENTIDAD  
ARQ. SILDIA MECOTT GÓMEZ  
SECRETARÍA DE INFRAESTRUCTURAS Y COMUNICACIONES

# REPORTE DE AVANCE DE GESTIÓN

## UR 106 - SECRETARÍA DE INFRAESTRUCTURAS Y COMUNICACIONES


### PRIMER TRIMESTRE 2026



UE: 001-OFICINA DEL SECRETARIO DE INFRAESTRUCTURAS Y COMUNICACIONES

ESTRUCTURA PROGRAMATICA										
PROGRAMA		SUBPROGRAMA		PROYECTO			OBRA/ACTIVIDAD			
119-MEJORAMIENTO DE LA INFRAESTRUCTURA Y EL EQUIPAMIENTO PÚBLICO DE CIUDADES Y COMUNIDADES DEL ESTADO		02-ESTUDIOS, PROYECTOS Y ACCIONES DE INFRAESTRUCTURA Y EQUIPAMIENTO URBANO		022-REHABILITACIÓN DE PAVIMENTO CON CONCRETO HIDRÁULICO EN LA AVENIDA LAZARO CARDENAS, TRAMO DEL KM 1+808 AL KM 2+528, EN LA LOCALIDAD DE SANTA LUCÍA DEL CAMINO, MUNICIPIO DE SANTA LUCÍA DEL CAMINO			001-REHABILITACIÓN DE PAVIMENTO CON CONCRETO HIDRÁULICO EN LA AVENIDA LAZARO CARDENAS, TRAMO DEL KM 1+808 AL KM 2+528, EN LA LOCALIDAD DE SANTA LUCÍA DEL CAMINO, MUNICIPIO DE SANTA LUCÍA DEL CAMINO			
POBLACION O AREA DE ENFOQUE POTENCIAL		ATRIBUTO DE LA POBLACION O AREA DE ENFOQUE:		MUNICIPIO DEL ESTADO DE OAXACA		HOMBRES:		MUJERES:		
								TOTAL: 570		
PRESUPUESTO ANUAL										
Aprobado	Ampliación	Reducción	Modificado	EJERCIDO T1		EJERCIDO T2		EJERCIDO T3		
0.00	25,680,448.38	1,893.90	25,678,554.48	25,678,554.48		0.00		0.00		
								TOTAL EJERCIDO AL TRIMESTRE VIGENTE		
								25,678,554.48		
PRESUPUESTO TRIMESTRAL DE LA ACTIVIDAD										
Aprobado		Modificado		Comprometido		Devengado		Ejercido		
0.00		25,678,554.48		25,678,554.48		25,678,554.48		25,678,554.48		
								% de Ejercido Vs. Modificado		
								100.00		
DATOS DEL INDICADOR										
Nombre : PORCENTAJE DE METROS CUADRADOS DE CALLE REHABILITADOS				Número de Indicador : 1185						
Definición : MIDE LA CANTIDAD DE METROS CUADRADOS DE CALLES QUE SE REHABILITAN PARA MEJORAR LA MOVILIDAD DE LAS PERSONAS										
Método de Cálculo : (METROS CUADRADOS DE CALLE REHABILITADOS/METROS CUADRADOS DE CALLE PROGRAMADOS A REHABILITAR)*100										
Tipo		Dimensión		Frecuencia de Medición		Forma de cálculo del indicador		Tipo de Valor		
GESTIÓN		EFICACIA		TRIMESTRAL		PORCENTAJE		FLUJO		
								Sentido Esperado		
								ASCENDENTE		
MEDIOS DE VERIFICACIÓN / FUENTE INFORMACIÓN					SUPUESTO					
REPORTE TRIMESTRAL DE PROYECTOS DE INVERSIÓN PÚBLICA AUTORIZADOS, INFORMACIÓN ACTUALIZADA POR LA SUBSECRETARÍA DE PLANEACIÓN Y PROGRAMACIÓN DE OBRA, DISPONIBLE PARA CONSULTA EN EL APARTADO DATOS DE INTERES-INFORMES-MATRIZ DE INDICADORES PARA RESULTADOS 2026-REPORTES PIP, EN LA LIGA: <a href="https://www.oaxaca.gob.mx/sinfra/matriz-de-indicadores-para-resultados/">HTTPS://WWW.OAXACA.GOB.MX/SINFRA/MATRIZ-DE-INDICADORES-PARA-RESULTADOS/</a>					EXISTEN PROYECTOS FACTIBLES EN SENTIDO TÉCNICO, AMBIENTAL, SOCIAL, JURÍDICO Y ECONÓMICO DE OBRAS DE INFRAESTRUCTURA URBANA. LAS CONDICIONES POLÍTICAS, SOCIALES Y CLIMATOLÓGICAS SON FAVORABLES					
DATOS DE LA META										
Definición de la variable Meta: 1 - MIDE LA CANTIDAD DE METROS CUADRADOS DE CALLES QUE SE REHABILITAN PARA MEJORAR LA MOVILIDAD DE LAS PERSONAS										
Unidad de medida: 15 - METRO CUADRADO										
LÍNEA BASE					VALOR PROGRAMADO ANUAL					
AÑO		2026		VALOR		0.00		AÑO		
								2026		
								VALOR		
								8,539.60		
AVANCE TRIMESTRAL OBRA/ACTIVIDAD										
METAS	1er.TRIMESTRE		2o.TRIMESTRE		3er.TRIMESTRE		4o.TRIMESTRE		CUMPLIMIENTO DE METAS	
PROGRAMACIÓN INICIAL	8,539.60		0.00		0.00		0.00		T1+T2+T3+T4	8,539.60
PROGRAMACIÓN ACTUALIZADA	8,539.60		0.00		0.00		0.00		T1+T2+T3+T4	8,539.60
METAS ALCANZADAS	8,539.60		0.00		0.00		0.00		T1+T2+T3+T4	8,539.60
PORCENTAJE ALCANZADO TRIMESTRAL	100.00		0.00		0.00		0.00		PORCENTAJE ALCANZADO ANUAL	100.00

PORCENTAJE DE CUMPLIMIENTO ALCANZADO EN EL TRIMESTRE: 100.00 %

  
 JEFE ADMINISTRATIVO  
 LIC. AMADOR VELASCO MARTÍNEZ  
 DIRECTOR ADMINISTRATIVO



  
 TITULAR DE LA DEPENDENCIA ENTIDAD  
 ARQ. SILDIA MECOTT GÓMEZ  
 SECRETARÍA DE INFRAESTRUCTURAS Y COMUNICACIONES

# REPORTE DE AVANCE DE GESTIÓN

## UR 106 - SECRETARÍA DE INFRAESTRUCTURAS Y COMUNICACIONES

### PRIMER TRIMESTRE 2026



**ALINEACIÓN PED:**

**ESTRATEGIA:** 02-DESARROLLAR ACCIONES DE MEJORA EN INFRAESTRUCTURA Y EQUIPAMIENTO PARA EL DESARROLLO SOSTENIBLE DE LAS LOCALIDADES DEL ESTADO

**LÍNEAS DE ACCIÓN:** 02-CONSTRUIR INFRAESTRUCTURA Y EQUIPAMIENTO PÚBLICO PARA ACTIVIDADES PRODUCTIVAS Y DE SERVICIOS

**UE:** 001-OFCINA DEL SECRETARIO DE INFRAESTRUCTURAS Y COMUNICACIONES

**MATRÍZ DE INDICADORES PARA RESULTADOS:**

**COMPONENTE:** 495-ESTUDIOS, PROYECTOS Y ACCIONES DE INFRAESTRUCTURA Y EQUIPAMIENTO URBANO REALIZADOS

**ACTIVIDAD:** 13055-OBRA DE EQUIPAMIENTO URBANO CONSTRUIDA

ESTRUCTURA PROGRAMÁTICA								
PROGRAMA		SUBPROGRAMA		PROYECTO		OBRA/ACTIVIDAD		
119-MEJORAMIENTO DE LA INFRAESTRUCTURA Y EL EQUIPAMIENTO PÚBLICO DE CIUDADES Y COMUNIDADES DEL ESTADO		02-ESTUDIOS, PROYECTOS Y ACCIONES DE INFRAESTRUCTURA Y EQUIPAMIENTO URBANO		021-CONSTRUCCIÓN DE TECHADO EN ESPACIO MULTIDEPORTIVO EN LA LOCALIDAD DE ASUNCION IXTALTEPEC, MUNICIPIO DE ASUNCION IXTALTEPEC		001-CONSTRUCCION DE TECHADO EN ESPACIO MULTIDEPORTIVO EN LA LOCALIDAD DE ASUNCION IXTALTEPEC, MUNICIPIO DE ASUNCION IXTALTEPEC		
POBLACIÓN O ÁREA DE ENFOQUE POTENCIAL	ATRIBUTO DE LA POBLACIÓN O ÁREA DE ENFOQUE:	MUNICIPIO DEL ESTADO DE OAXACA		HOMBRES:	MUJERES:	TOTAL:	570	
PRESUPUESTO ANUAL								
Aprobado	Ampliación	Reducción	Modificado	EJERCIDO T1	EJERCIDO T2	EJERCIDO T3	EJERCIDO T4	
0.00	3,359,497.14	0.01	3,359,497.13	3,359,497.13	0.00	0.00	0.00	
				TOTAL EJERCIDO AL TRIMESTRE VIGENTE				3,359,497.13
PRESUPUESTO TRIMESTRAL DE LA ACTIVIDAD								
Aprobado		Modificado		Comprometido	Devengado	Ejercido	% de Ejercido Vs. Modificado	
0.00		3,359,497.13		3,359,497.13	3,359,497.13	3,359,497.13	100.00	
DATOS DEL INDICADOR								
Nombre : PORCENTAJE DE METROS CUADRADOS DE ESPACIOS DEPORTIVOS CONSTRUIDOS				Número de indicador : 2147				
Definición : MIDE LA CANTIDAD DE METROS CUADRADOS DE ESPACIOS DEPORTIVOS CONSTRUIDOS PARA LAS ACTIVIDADES DEPORTIVAS								
Método de Cálculo : (METROS CUADRADOS DE ESPACIOS DEPORTIVOS CONSTRUIDOS/METROS CUADRADOS DE ESPACIOS DEPORTIVOS PROGRAMADOS)*100								
Tipo	Dimensión	Frecuencia de Medición		Forma de cálculo del indicador		Tipo de Valor	Sentido Esperado	
GESTIÓN	EFICACIA	TRIMESTRAL		PORCENTAJE		FLUJO	ASCENDENTE	
MEDIOS DE VERIFICACIÓN / FUENTE INFORMACIÓN				SUPUESTO				
REPORTE TRIMESTRAL DE PROYECTOS DE INVERSIÓN PÚBLICA AUTORIZADOS, INFORMACIÓN ACTUALIZADA POR LA SUBSECRETARÍA DE PLANEACIÓN Y PROGRAMACIÓN DE OBRA, DISPONIBLE PARA CONSULTA EN EL APARTADO DATOS DE INTERÉS-INFORMES-MATRIZ DE INDICADORES PARA RESULTADOS 2025-REPORTES PIP, EN LA LIGA: <a href="https://www.oaxaca.gob.mx/sinfra/matriz-de-indicadores-para-resultados/">HTTPS://WWW.OAXACA.GOB.MX/SINFRA/MATRIZ-DE-INDICADORES-PARA-RESULTADOS/</a>				EXISTEN PROYECTOS FACTIBLES EN SENTIDO TÉCNICO, AMBIENTAL, SOCIAL, JURÍDICO Y ECONÓMICO DE OBRAS DE EQUIPAMIENTO URBANO. LAS CONDICIONES POLÍTICAS, SOCIALES Y CLIMATOLÓGICAS SON FAVORABLES				
DATOS DE LA META								
Definición de la variable Meta: 1 - MIDE LA CANTIDAD DE METROS CUADRADOS DE ESPACIOS DEPORTIVOS CONSTRUIDOS PARA LAS ACTIVIDADES DEPORTIVAS								
Unidad de medida: 15 - METRO CUADRADO								
LÍNEA BASE				VALOR PROGRAMADO ANUAL				
AÑO	2026	VALOR	0.00	AÑO	2026	VALOR	666.50	
AVANCE TRIMESTRAL OBRA/ACTIVIDAD								
METAS	1er.TRIMESTRE	2o.TRIMESTRE	3er.TRIMESTRE	4o.TRIMESTRE	CUMPLIMIENTO DE METAS			
PROGRAMACIÓN INICIAL	666.50	0.00	0.00	0.00	T1+T2+T3+T4	666.50		
PROGRAMACIÓN ACTUALIZADA	666.50	0.00	0.00	0.00	T1+T2+T3+T4	666.50		
METAS ALCANZADAS	666.50	0.00	0.00	0.00	T1+T2+T3+T4	666.50		
PORCENTAJE ALCANZADO TRIMESTRAL	100.00	0.00	0.00	0.00	PORCENTAJE ALCANZADO ANUAL	100.00		

PORCENTAJE DE CUMPLIMIENTO ALCANZADO EN EL TRIMESTRE: 100.00 %

JEFE ADMINISTRATIVO  
LIC. AMAIRY VELASCO MARTÍNEZ  
DIRECTOR ADMINISTRATIVO



TITULAR DE LA DEPENDENCIA ENTIDAD  
ARQ. SILDIA MECOTT GÓMEZ  
SECRETARIA DE INFRAESTRUCTURAS Y COMUNICACIONES

# REPORTE DE AVANCE DE GESTIÓN

## UR 106 - SECRETARÍA DE INFRAESTRUCTURAS Y COMUNICACIONES

### PRIMER TRIMESTRE 2026



Gobierno del Estado

UE: 001-OFICINA DEL SECRETARIO DE INFRAESTRUCTURAS Y COMUNICACIONES

ESTRUCTURA PROGRAMÁTICA									
PROGRAMA		SUBPROGRAMA			PROYECTO			OBRA/ACTIVIDAD	
119-MEJORAMIENTO DE LA INFRAESTRUCTURA Y EL EQUIPAMIENTO PÚBLICO DE CIUDADES Y COMUNIDADES DEL ESTADO		02-ESTUDIOS, PROYECTOS Y ACCIONES DE INFRAESTRUCTURA Y EQUIPAMIENTO URBANO			020-CONSTRUCCION DE CANCHA DE FUTBOL 7 EN LA UNIDAD DEPORTIVA ?SAN SEBASTIAN? EN LA LOCALIDAD DE SAN MIGUEL EL GRANDE, MUNICIPIO DE SAN MIGUEL EL GRANDE			001-CONSTRUCCIÓN DE CANCHA DE FUTBOL 7 EN LA UNIDAD DEPORTIVA ?SAN SEBASTIÁN? EN LA LOCALIDAD DE SAN MIGUEL EL GRANDE, MUNICIPIO DE SAN MIGUEL EL GRANDE	
POBLACIÓN O ÁREA DE ENFOQUE POTENCIAL	ATRIBUTO DE LA POBLACIÓN O ÁREA DE ENFOQUE:	MUNICIPIO DEL ESTADO DE OAXACA			HOMBRES:		MUJERES:	TOTAL:	570
PRESUPUESTO ANUAL									
Aprobado	Ampliación	Reducción	Modificado	EJERCIDO T1	EJERCIDO T2	EJERCIDO T3	EJERCIDO T4		
0.00	1,429,366.79	0.00	1,429,366.79	1,429,366.79	0.00	0.00	0.00	TOTAL EJERCIDO AL TRIMESTRE VIGENTE 1,429,366.79	
PRESUPUESTO TRIMESTRAL DE LA ACTIVIDAD									
Aprobado		Modificado		Comprometido		Devengado		Ejercido	
0.00		1,429,366.79		1,429,366.79		1,429,366.79		1,429,366.79	
DATOS DEL INDICADOR									
Nombre : PORCENTAJE DE METROS CUADRADOS DE ESPACIOS DEPORTIVOS CONSTRUIDOS					Número de Indicador : 2147				
Definición : MIDE LA CANTIDAD DE METROS CUADRADOS DE ESPACIOS DEPORTIVOS CONSTRUIDOS PARA LAS ACTIVIDADES DEPORTIVAS									
Método de Cálculo : (METROS CUADRADOS DE ESPACIOS DEPORTIVOS CONSTRUIDOS/METROS CUADRADOS DE ESPACIOS DEPORTIVOS PROGRAMADOS)*100									
Tipo	Dimensión		Frecuencia de Medición		Forma de cálculo del indicador		Tipo de Valor		Sentido Esperado
GESTIÓN	EFICACIA		TRIMESTRAL		PORCENTAJE		FLUJO		ASCENDENTE
MEDIOS DE VERIFICACIÓN / FUENTE INFORMACIÓN					SUPUESTO				
REPORTE TRIMESTRAL DE PROYECTOS DE INVERSIÓN PÚBLICA AUTORIZADOS, INFORMACIÓN ACTUALIZADA POR LA SUBSECRETARÍA DE PLANEACIÓN Y PROGRAMACIÓN DE OBRA, DISPONIBLE PARA CONSULTA EN EL APARTADO DATOS DE INTERÉS-INFORMES-MATRIZ DE INDICADORES PARA RESULTADOS 2026-REPORTES PIP, EN LA LIGA: <a href="https://www.oaxaca.gob.mx/sinfra/matriz-de-indicadores-para-resultados/">HTTPS://WWW.OAXACA.GOB.MX/SINFRA/MATRIZ-DE-INDICADORES-PARA-RESULTADOS/</a>					EXISTEN PROYECTOS FACTIBLES EN SENTIDO TÉCNICO, AMBIENTAL, SOCIAL, JURÍDICO Y ECONÓMICO DE OBRAS DE EQUIPAMIENTO URBANO. LAS CONDICIONES POLÍTICAS, SOCIALES Y CLIMATOLÓGICAS SON FAVORABLES				
DATOS DE LA META									
Definición de la variable Meta: 1 - MIDE LA CANTIDAD DE METROS CUADRADOS DE ESPACIOS DEPORTIVOS CONSTRUIDOS PARA LAS ACTIVIDADES DEPORTIVAS									
Unidad de medida: 15 - METRO CUADRADO									
LÍNEA BASE					VALOR PROGRAMADO ANUAL				
AÑO	2026			VALOR	2026			VALOR	3,399.89
AVANCE TRIMESTRAL OBRA/ACTIVIDAD									
METAS	1er.TRIMESTRE		2o.TRIMESTRE		3er.TRIMESTRE		4o.TRIMESTRE		CUMPLIMIENTO DE METAS
PROGRAMACIÓN INICIAL	3,399.89		0.00		0.00		0.00		T1+T2+T3+T4 3,399.89
PROGRAMACIÓN ACTUALIZADA	3,399.89		0.00		0.00		0.00		T1+T2+T3+T4 3,399.89
METAS ALCANZADAS	3,399.89		0.00		0.00		0.00		T1+T2+T3+T4 3,399.89
PORCENTAJE ALCANZADO TRIMESTRAL	100.00		0.00		0.00		0.00		PORCENTAJE ALCANZADO ANUAL 100.00

PORCENTAJE DE CUMPLIMIENTO ALCANZADO EN EL TRIMESTRE: 100.00 %

  
JEFE ADMINISTRATIVO  
LIC. AMAURY VELASCO MARTÍNEZ  
DIRECTOR ADMINISTRATIVO



  
TITULAR DE LA DEPENDENCIA ENTIDAD  
ARQ. SILDIA MECOTT GÓMEZ  
SECRETARÍA DE INFRAESTRUCTURAS Y COMUNICACIONES

# REPORTE DE AVANCE DE GESTIÓN

## UR 106 - SECRETARÍA DE INFRAESTRUCTURAS Y COMUNICACIONES

### PRIMER TRIMESTRE 2026




UE: 001-OFICINA DEL SECRETARIO DE INFRAESTRUCTURAS Y COMUNICACIONES

ESTRUCTURA PROGRAMATICA									
PROGRAMA		SUBPROGRAMA		PROYECTO		OBRA/ACTIVIDAD			
119-MEJORAMIENTO DE LA INFRAESTRUCTURA Y EL EQUIPAMIENTO PÚBLICO DE CIUDADES Y COMUNIDADES DEL ESTADO		02-ESTUDIOS, PROYECTOS Y ACCIONES DE INFRAESTRUCTURA Y EQUIPAMIENTO URBANO		019-CONSTRUCCIÓN DE CENTRO DE DESARROLLO COMUNITARIO (TALLER DE CARPINTERÍA) EN LA LOCALIDAD DE COYUCHI, MUNICIPIO DE SANTIAGO JUXTLAHUACA		001-CONSTRUCCIÓN DE CENTRO DE DESARROLLO COMUNITARIO (TALLER DE CARPINTERÍA) EN LA LOCALIDAD DE COYUCHI, MUNICIPIO DE SANTIAGO JUXTLAHUACA			
POBLACIÓN O ÁREA DE ENFOQUE POTENCIAL		ATRIBUTO DE LA POBLACIÓN O ÁREA DE ENFOQUE:		MUNICIPIO DEL ESTADO DE OAXACA		HOMBRES:		MUJERES:	
								TOTAL: 570	
PRESUPUESTO ANUAL									
Aprobado		Ampliación		Reducción		Modificado		EJERCIDO T1	
0.00		1,372,858.52		0.01		1,372,858.51		1,372,858.51	
								EJERCIDO T2: 0.00	
								EJERCIDO T3: 0.00	
								EJERCIDO T4: 0.00	
								TOTAL EJERCIDO AL TRIMESTRE VIGENTE: 1,372,858.51	
PRESUPUESTO TRIMESTRAL DE LA ACTIVIDAD									
Aprobado		Modificado		Comprometido		Devengado		Ejercido	
0.00		1,372,858.51		1,372,858.51		1,372,858.51		1,372,858.51	
								% de Ejercido Vs. Modificado: 100.00	
DATOS DEL INDICADOR									
Nombre :		PORCENTAJE DE METROS CUADRADOS DE INFRAESTRUCTURA PÚBLICA CONSTRUIDA				Número de indicador :		3326	
Definición :		MIDE LA CANTIDAD DE METROS CUADRADOS DE CONSTRUCCIÓN DE INFRAESTRUCTURA DE EQUIPAMIENTO URBANO							
Método de Cálculo :		(METROS CUADRADOS DE INFRAESTRUCTURA PÚBLICA CONSTRUIDA/METROS CUADRADOS DE INFRAESTRUCTURA PÚBLICA PROGRAMADA A CONSTRUIR)*100							
Tipo		Dimensión		Frecuencia de Medición		Forma de cálculo del indicador		Tipo de Valor	
GESTIÓN		EFICACIA		TRIMESTRAL		PORCENTAJE		FLUJO	
								Sentido Esperado: ASCENDENTE	
MEDIOS DE VERIFICACIÓN / FUENTE INFORMACIÓN									
REPORTE TRIMESTRAL DE PROYECTOS DE INVERSIÓN PÚBLICA AUTORIZADOS, INFORMACIÓN ACTUALIZADA POR LA SUBSECRETARÍA DE PLANEACIÓN Y PROGRAMACIÓN DE OBRA, DISPONIBLE PARA CONSULTA EN EL APARTADO DATOS DE INTERÉS-INFORMES-MATRIZ DE INDICADORES PARA RESULTADOS 2026-REPORTES PIP, EN LA LIGA: <a href="https://www.oaxaca.gob.mx/sinfra/matriz-de-indicadores-para-resultados/">HTTPS://WWW.OAXACA.GOB.MX/SINFRA/MATRIZ-DE-INDICADORES-PARA-RESULTADOS/</a>					EXISTEN PROYECTOS FACTIBLES EN SENTIDO TÉCNICO, AMBIENTAL, SOCIAL, JURÍDICO Y ECONÓMICO DE OBRAS DE EQUIPAMIENTO URBANO. LAS CONDICIONES POLÍTICAS, SOCIALES Y CLIMATOLÓGICAS SON FAVORABLES				
DATOS DE LA META									
Definición de la variable Meta:		1 - MIDE LA CANTIDAD DE METROS CUADRADOS DE CONSTRUCCIÓN DE INFRAESTRUCTURA DE EQUIPAMIENTO URBANO							
Unidad de medida:		15 - METRO CUADRADO							
LINEA BASE					VALOR PROGRAMADO ANUAL				
AÑO		2026		VALOR		0.00		AÑO	
								2026	
								VALOR	
								85.18	
AVANCE TRIMESTRAL OBRA/ACTIVIDAD									
METAS		1er.TRIMESTRE		2o.TRIMESTRE		3er.TRIMESTRE		4o.TRIMESTRE	
PROGRAMACIÓN INICIAL		85.18		0.00		0.00		0.00	
PROGRAMACIÓN ACTUALIZADA		85.18		0.00		0.00		0.00	
METAS ALCANZADAS		85.18		0.00		0.00		0.00	
PORCENTAJE ALCANZADO TRIMESTRAL		100.00		0.00		0.00		0.00	
								CUMPLIMIENTO DE METAS	
								T1+T2+T3+T4: 85.18	
								T1+T2+T3+T4: 85.18	
								T1+T2+T3+T4: 85.18	
								PORCENTAJE ALCANZADO ANUAL: 100.00	

PORCENTAJE DE CUMPLIMIENTO ALCANZADO EN EL TRIMESTRE: 100.00 %

  
 JEFE ADMINISTRATIVO  
 LIC. AMADURY VELASCO MARTÍNEZ  
 DIRECTOR ADMINISTRATIVO



  
 TITULAR DE LA DEPENDENCIA ENTIDAD  
 ARQ. SILDIA MECOTT GÓMEZ  
 SECRETARÍA DE INFRAESTRUCTURAS Y COMUNICACIONES

# REPORTE DE AVANCE DE GESTIÓN

## UR 106 - SECRETARÍA DE INFRAESTRUCTURAS Y COMUNICACIONES

### PRIMER TRIMESTRE 2026




UE: 001-OFICINA DEL SECRETARIO DE INFRAESTRUCTURAS Y COMUNICACIONES

ESTRUCTURA PROGRAMÁTICA									
PROGRAMA		SUBPROGRAMA		PROYECTO			OBRA/ACTIVIDAD		
119-MEJORAMIENTO DE LA INFRAESTRUCTURA Y EL EQUIPAMIENTO PÚBLICO DE CIUDADES Y COMUNIDADES DEL ESTADO		02-ESTUDIOS, PROYECTOS Y ACCIONES DE INFRAESTRUCTURA Y EQUIPAMIENTO URBANO		018-CONSTRUCCIÓN DE GRADAS Y SANITARIOS EN EL CAMPO DE PELOTA MIXTECA, EN LA LOCALIDAD DE CONSTANCIA DEL ROSARIO, MUNICIPIO DE CONSTANCIA DEL ROSARIO			001-CONSTRUCCIÓN DE GRADAS Y SANITARIOS EN EL CAMPO DE PELOTA MIXTECA, EN LA LOCALIDAD DE CONSTANCIA DEL ROSARIO, MUNICIPIO DE CONSTANCIA DEL ROSARIO		
POBLACIÓN O ÁREA DE ENFOQUE POTENCIAL	ATRIBUTO DE LA POBLACIÓN O ÁREA DE ENFOQUE:	MUNICIPIO DEL ESTADO DE OAXACA		HOMBRES:		MUJERES:		TOTAL:	570
PRESUPUESTO ANUAL									
Aprobado	Ampliación	Reducción	Modificado	EJERCIDO T1	EJERCIDO T2	EJERCIDO T3	EJERCIDO T4		
0.00	2,199,557.30	0.00	2,199,557.30	2,199,557.30	0.00	0.00	0.00	TOTAL EJERCIDO AL TRIMESTRE VIGENTE 2,199,557.30	
PRESUPUESTO TRIMESTRAL DE LA ACTIVIDAD									
Aprobado		Modificado		Comprometido	Devengado	Ejercido	% de Ejercido Vs. Modificado		
0.00		2,199,557.30		2,199,557.30	2,199,557.30	2,199,557.30	100.00		
DATOS DEL INDICADOR									
Nombre :	PORCENTAJE DE METROS CUADRADOS DE INFRAESTRUCTURA PÚBLICA CONSTRUIDA				Número de Indicador :	3326			
Definición :	MIDE LA CANTIDAD DE METROS CUADRADOS DE CONSTRUCCIÓN DE INFRAESTRUCTURA DE EQUIPAMIENTO URBANO								
Método de Cálculo :	(METROS CUADRADOS DE INFRAESTRUCTURA PÚBLICA CONSTRUIDA/METROS CUADRADOS DE INFRAESTRUCTURA PÚBLICA PROGRAMADA A CONSTRUIR)*100								
Tipo	Dimensión	Frecuencia de Medición	Forma de cálculo del Indicador	Tipo de Valor	Sentido Esperado				
GESTIÓN	EFICACIA	TRIMESTRAL	PORCENTAJE	FLUJO	ASCENDENTE				
MEDIOS DE VERIFICACIÓN / FUENTE INFORMACIÓN									
REPORTE TRIMESTRAL DE PROYECTOS DE INVERSIÓN PÚBLICA AUTORIZADOS, INFORMACIÓN ACTUALIZADA POR LA SUBSECRETARÍA DE PLANEACIÓN Y PROGRAMACIÓN DE OBRA, DISPONIBLE PARA CONSULTA EN EL APARTADO DATOS DE INTERÉS-INFORMES-MATRIZ DE INDICADORES PARA RESULTADOS 2026-REPORTES PIP, EN LA LIGA: <a href="https://www.oaxaca.gob.mx/sinfra/matriz-de-indicadores-para-resultados/">HTTPS://WWW.OAXACA.GOB.MX/SINFRA/MATRIZ-DE-INDICADORES-PARA-RESULTADOS/</a>					EXISTEN PROYECTOS FACTIBLES EN SENTIDO TÉCNICO, AMBIENTAL, SOCIAL, JURÍDICO Y ECONÓMICO DE OBRAS DE EQUIPAMIENTO URBANO. LAS CONDICIONES POLÍTICAS, SOCIALES Y CLIMATOLÓGICAS SON FAVORABLES				
DATOS DE LA META									
Definición de la variable Meta:	1 - MIDE LA CANTIDAD DE METROS CUADRADOS DE CONSTRUCCIÓN DE INFRAESTRUCTURA DE EQUIPAMIENTO URBANO								
Unidad de medida:	15 - METRO CUADRADO								
LÍNEA BASE					VALOR PROGRAMADO ANUAL				
AÑO	2026	VALOR	0.00	AÑO	2026	VALOR	60.05		
AVANCE TRIMESTRAL OBRA/ACTIVIDAD									
METAS	1er.TRIMESTRE	2o.TRIMESTRE	3er.TRIMESTRE	4o.TRIMESTRE	CUMPLIMIENTO DE METAS				
PROGRAMACIÓN INICIAL	60.05	0.00	0.00	0.00	T1+T2+T3+T4		60.05		
PROGRAMACIÓN ACTUALIZADA	60.05	0.00	0.00	0.00	T1+T2+T3+T4		60.05		
METAS ALCANZADAS	60.05	0.00	0.00	0.00	T1+T2+T3+T4		60.05		
PORCENTAJE ALCANZADO TRIMESTRAL	100.00	0.00	0.00	0.00	PORCENTAJE ALCANZADO ANUAL		100.00		

PORCENTAJE DE CUMPLIMIENTO ALCANZADO EN EL TRIMESTRE: 100.00 %

  
 JEFE ADMINISTRATIVO  
 LIC. AMAURY VELASCO MARTÍNEZ  
 DIRECTOR ADMINISTRATIVO

  
**OAXACA**  
 GOBIERNO DEL ESTADO  
 INFRAESTRUCTURAS  
 SECRETARÍA DE INFRAESTRUCTURAS Y COMUNICACIONES  
 2022-2028

  
 TITULAR DE LA DEPENDENCIA ENTIDAD  
 ARQ. SILDIA MECOTT GÓMEZ  
 SECRETARÍA DE INFRAESTRUCTURAS Y COMUNICACIONES

# REPORTE DE AVANCE DE GESTIÓN

## UR 106 - SECRETARÍA DE INFRAESTRUCTURAS Y COMUNICACIONES

### PRIMER TRIMESTRE 2026




UE: 001-OFICINA DEL SECRETARIO DE INFRAESTRUCTURAS Y COMUNICACIONES

ESTRUCTURA PROGRAMATICA									
PROGRAMA		SUBPROGRAMA		PROYECTO		OBRA/ACTIVIDAD			
119-MEJORAMIENTO DE LA INFRAESTRUCTURA Y EL EQUIPAMIENTO PÚBLICO DE CIUDADES Y COMUNIDADES DEL ESTADO		02-ESTUDIOS, PROYECTOS Y ACCIONES DE INFRAESTRUCTURA Y EQUIPAMIENTO URBANO		017-CONSTRUCCIÓN DE TECHADO EN ESPACIO PÚBLICO EN LA LOCALIDAD DE BAJOS DE CHILA, MUNICIPIO DE SAN PEDRO MIXTEPEC		001-CONSTRUCCIÓN DE TECHADO EN ESPACIO PÚBLICO EN LA LOCALIDAD DE BAJOS DE CHILA, MUNICIPIO DE SAN PEDRO MIXTEPEC			
POBLACIÓN O ÁREA DE ENFOQUE POTENCIAL	ATRIBUTO DE LA POBLACIÓN O ÁREA DE ENFOQUE:	MUNICIPIO DEL ESTADO DE OAXACA		HOMBRES:		MUJERES:		TOTAL:	570
PRESUPUESTO ANUAL									
Aprobado	Ampliación	Reducción	Modificado	EJERCIDO T1		EJERCIDO T2		EJERCIDO T3	EJERCIDO T4
0.00	3,055,365.37	0.00	3,055,365.37	3,055,365.37		0.00		0.00	0.00
				TOTAL EJERCIDO AL TRIMESTRE VIGENTE				3,055,365.37	
PRESUPUESTO TRIMESTRAL DE LA ACTIVIDAD									
Aprobado		Modificado		Comprometido		Devengado		Ejercido	% de Ejercido Vs. Modificado
0.00		3,055,365.37		3,055,365.37		3,055,365.37		3,055,365.37	100.00
DATOS DEL INDICADOR									
Nombre :	PORCENTAJE DE METROS CUADRADOS DE INFRAESTRUCTURA PÚBLICA CONSTRUIDA			Número de indicador :		3326			
Definición :	MIDE LA CANTIDAD DE METROS CUADRADOS DE CONSTRUCCIÓN DE INFRAESTRUCTURA DE EQUIPAMIENTO URBANO								
Método de Cálculo :	(METROS CUADRADOS DE INFRAESTRUCTURA PÚBLICA CONSTRUIDA/METROS CUADRADOS DE INFRAESTRUCTURA PÚBLICA PROGRAMADA A CONSTRUIR)*100								
Tipo	Dimensión		Frecuencia de Medición		Forma de cálculo del indicador		Tipo de Valor		Sentido Esperado
GESTIÓN	EFICACIA		TRIMESTRAL		PORCENTAJE		FLUJO		ASCENDENTE
MEDIOS DE VERIFICACIÓN / FUENTE INFORMACIÓN					SUPUESTO				
REPORTE TRIMESTRAL DE PROYECTOS DE INVERSIÓN PÚBLICA AUTORIZADOS, INFORMACIÓN ACTUALIZADA POR LA SUBSECRETARÍA DE PLANEACIÓN Y PROGRAMACIÓN DE OBRA, DISPONIBLE PARA CONSULTA EN EL APARTADO DATOS DE INTERES-INFORMES-MATRIZ DE INDICADORES PARA RESULTADOS 2026-REPORTES PIP, EN LA LIGA: <a href="https://www.oaxaca.gob.mx/sinfra/matriz-de-indicadores-para-resultados/">HTTPS://WWW.OAXACA.GOB.MX/SINFRA/MATRIZ-DE-INDICADORES-PARA-RESULTADOS/</a>					EXISTEN PROYECTOS FACTIBLES EN SENTIDO TÉCNICO, AMBIENTAL, SOCIAL, JURÍDICO Y ECONÓMICO DE OBRAS DE EQUIPAMIENTO URBANO. LAS CONDICIONES POLÍTICAS, SOCIALES Y CLIMATOLÓGICAS SON FAVORABLES				
DATOS DE LA META									
Definición de la variable Meta:	1 - MIDE LA CANTIDAD DE METROS CUADRADOS DE CONSTRUCCIÓN DE INFRAESTRUCTURA DE EQUIPAMIENTO URBANO								
Unidad de medida:	15 - METRO CUADRADO								
LINEA BASE					VALOR PROGRAMADO ANUAL				
AÑO	2026	VALOR	0.00		AÑO	2026	VALOR	592.00	
AVANCE TRIMESTRAL OBRA/ACTIVIDAD									
METAS	1er.TRIMESTRE		2o.TRIMESTRE		3er.TRIMESTRE		4o.TRIMESTRE		CUMPLIMIENTO DE METAS
PROGRAMACIÓN INICIAL	592.00	0.00	0.00	0.00	0.00	0.00	T1+T2+T3+T4		592.00
PROGRAMACIÓN ACTUALIZADA	592.00	0.00	0.00	0.00	0.00	0.00	T1+T2+T3+T4		592.00
METAS ALCANZADAS	592.00	0.00	0.00	0.00	0.00	0.00	T1+T2+T3+T4		592.00
PORCENTAJE ALCANZADO TRIMESTRAL	100.00	0.00	0.00	0.00	0.00	0.00	PORCENTAJE ALCANZADO ANUAL		100.00

PORCENTAJE DE CUMPLIMIENTO ALCANZADO EN EL TRIMESTRE: 100.00 %

  
 JEFE ADMINISTRATIVO  
 LIC. AMAURY VELASCO MARTÍNEZ  
 DIRECTOR ADMINISTRATIVO



  
 TITULAR DE LA DEPENDENCIA/ENTIDAD  
 ARO. SILDIA MECOTT GÓMEZ  
 SECRETARÍA DE INFRAESTRUCTURAS Y COMUNICACIONES

# REPORTE DE AVANCE DE GESTIÓN

## UR 106 - SECRETARÍA DE INFRAESTRUCTURAS Y COMUNICACIONES


### PRIMER TRIMESTRE 2026




UE: 001-OFICINA DEL SECRETARIO DE INFRAESTRUCTURAS Y COMUNICACIONES

ESTRUCTURA PROGRAMÁTICA							
PROGRAMA		SUBPROGRAMA		PROYECTO		OBRA/ACTIVIDAD	
119-MEJORAMIENTO DE LA INFRAESTRUCTURA Y EL EQUIPAMIENTO PÚBLICO DE CIUDADES Y COMUNIDADES DEL ESTADO		02-ESTUDIOS, PROYECTOS Y ACCIONES DE INFRAESTRUCTURA Y EQUIPAMIENTO URBANO		016-CONSTRUCCIÓN DE LA SEGUNDA ETAPA DEL COMEDOR PÚBLICO EN LA LOCALIDAD DE SAN FRANCISCO CAJONOS, MUNICIPIO DE SAN FRANCISCO CAJONOS		001-CONSTRUCCIÓN DE LA SEGUNDA ETAPA DEL COMEDOR PÚBLICO EN LA LOCALIDAD DE SAN FRANCISCO CAJONOS, MUNICIPIO DE SAN FRANCISCO CAJONOS	
POBLACIÓN O ÁREA DE ENFOQUE POTENCIAL	ATRIBUTO DE LA POBLACIÓN O ÁREA DE ENFOQUE:	MUNICIPIO DEL ESTADO DE OAXACA		HOMBRES:	MUJERES:	TOTAL:	570
PRESUPUESTO ANUAL							
Aprobado	Ampliación	Reducción	Modificado	EJERCIDO T1	EJERCIDO T2	EJERCIDO T3	EJERCIDO T4
0.00	4,122,642.56	0.00	4,122,642.56	4,122,642.56	0.00	0.00	0.00
				TOTAL EJERCIDO AL TRIMESTRE VIGENTE		4,122,642.56	
PRESUPUESTO TRIMESTRAL DE LA ACTIVIDAD							
Aprobado		Modificado		Comprometido	Devengado	Ejercido	% de Ejercido Vs. Modificado
0.00		4,122,642.56		4,122,642.56	4,122,642.56	4,122,642.56	100.00
DATOS DEL INDICADOR							
Nombre : PORCENTAJE DE METROS CUADRADOS DE INFRAESTRUCTURA PÚBLICA CONSTRUIDA				Número de indicador : 3326			
Definición : MIDE LA CANTIDAD DE METROS CUADRADOS DE CONSTRUCCIÓN DE INFRAESTRUCTURA DE EQUIPAMIENTO URBANO							
Método de Cálculo : (METROS CUADRADOS DE INFRAESTRUCTURA PÚBLICA CONSTRUIDA/METROS CUADRADOS DE INFRAESTRUCTURA PÚBLICA PROGRAMADA A CONSTRUIR)*100							
Tipo	Dimensión		Frecuencia de Medición		Forma de cálculo del indicador		Tipo de Valor
GESTIÓN	EFICACIA		TRIMESTRAL		PORCENTAJE		FLUJO
MEDIOS DE VERIFICACIÓN / FUENTE INFORMACIÓN				SUPUESTO			
REPORTE TRIMESTRAL DE PROYECTOS DE INVERSIÓN PÚBLICA AUTORIZADOS, INFORMACIÓN ACTUALIZADA POR LA SUBSECRETARÍA DE PLANEACIÓN Y PROGRAMACIÓN DE OBRA, DISPONIBLE PARA CONSULTA EN EL APARTADO DATOS DE INTERES-INFORMES-MATRIZ DE INDICADORES PARA RESULTADOS 2026-REPORTES PIP, EN LA LIGA: <a href="https://www.oaxaca.gob.mx/sinfra/matriz-de-indicadores-para-resultados/">HTTPS://WWW.OAXACA.GOB.MX/SINFRA/MATRIZ-DE-INDICADORES-PARA-RESULTADOS/</a>				EXISTEN PROYECTOS FACTIBLES EN SENTIDO TÉCNICO, AMBIENTAL, SOCIAL, JURÍDICO Y ECONÓMICO DE OBRAS DE EQUIPAMIENTO URBANO. LAS CONDICIONES POLÍTICAS, SOCIALES Y CLIMATOLÓGICAS SON FAVORABLES			
DATOS DE LA META							
Definición de la variable Meta: 1 - MIDE LA CANTIDAD DE METROS CUADRADOS DE CONSTRUCCIÓN DE INFRAESTRUCTURA DE EQUIPAMIENTO URBANO							
Unidad de medida: 15 - METRO CUADRADO							
LÍNEA BASE				VALOR PROGRAMADO ANUAL			
AÑO	2026	VALOR	0.00	AÑO	2026	VALOR	601.41
AVANCE TRIMESTRAL OBRA/ACTIVIDAD							
METAS	1er.TRIMESTRE	2o.TRIMESTRE	3er.TRIMESTRE	4o.TRIMESTRE	CUMPLIMIENTO DE METAS		
PROGRAMACIÓN INICIAL	601.41	0.00	0.00	0.00	T1+T2+T3+T4	601.41	
PROGRAMACIÓN ACTUALIZADA	601.41	0.00	0.00	0.00	T1+T2+T3+T4	601.41	
METAS ALCANZADAS	601.41	0.00	0.00	0.00	T1+T2+T3+T4	601.41	
PORCENTAJE ALCANZADO TRIMESTRAL	100.00	0.00	0.00	0.00	PORCENTAJE ALCANZADO ANUAL	100.00	

PORCENTAJE DE CUMPLIMIENTO ALCANZADO EN EL TRIMESTRE: 100.00 %

  
 JEFE ADMINISTRATIVO  
 LIC. AMAURY VELASCO MARTÍNEZ  
 DIRECTOR ADMINISTRATIVO



  
 TITULAR DE LA DEPENDENCIA ENTIDAD  
 ARQ. SILDIA MECOTT GÓMEZ  
 SECRETARÍA DE INFRAESTRUCTURAS Y COMUNICACIONES

# REPORTE DE AVANCE DE GESTIÓN

## UR 106 - SECRETARÍA DE INFRAESTRUCTURAS Y COMUNICACIONES

### PRIMER TRIMESTRE 2026




UE: 001-OFICINA DEL SECRETARIO DE INFRAESTRUCTURAS Y COMUNICACIONES

ESTRUCTURA PROGRAMATICA								
PROGRAMA		SUBPROGRAMA		PROYECTO		OBRA/ACTIVIDAD		
119-MEJORAMIENTO DE LA INFRAESTRUCTURA Y EL EQUIPAMIENTO PÚBLICO DE CIUDADES Y COMUNIDADES DEL ESTADO		02-ESTUDIOS, PROYECTOS Y ACCIONES DE INFRAESTRUCTURA Y EQUIPAMIENTO URBANO		015-CONSTRUCCIÓN DEL CENTRO DE AUTISMO "NYELA TO BIDAO" EN LA LOCALIDAD DE OAXACA DE JUÁREZ, MUNICIPIO DE OAXACA DE JUÁREZ		001-CONSTRUCCIÓN DEL CENTRO DE AUTISMO "NYELA TO BIDAO" EN LA LOCALIDAD DE OAXACA DE JUÁREZ, MUNICIPIO DE OAXACA DE JUÁREZ		
POBLACIÓN O ÁREA DE ENFOQUE POTENCIAL	ATRIBUTO DE LA POBLACIÓN O ÁREA DE ENFOQUE:	MUNICIPIO DEL ESTADO DE OAXACA		HOMBRES:		MUJERES:	TOTAL: 570	
PRESUPUESTO ANUAL								
Aprobado	Amplicación	Reducción	Modificado	EJERCIDO T1	EJERCIDO T2	EJERCIDO T3	EJERCIDO T4	
0.00	2,823,696.63	0.00	2,823,696.63	2,823,696.63	0.00	0.00	0.00	
				TOTAL EJERCIDO AL TRIMESTRE VIGENTE		2,823,696.63		
PRESUPUESTO TRIMESTRAL DE LA ACTIVIDAD								
Aprobado		Modificado		Comprometido		Devengado	Ejercido	
0.00		2,823,696.63		2,823,696.63		2,823,696.63	100.00	
DATOS DEL INDICADOR								
Nombre: PORCENTAJE DE METROS CUADRADOS DE INFRAESTRUCTURA PÚBLICA CONSTRUIDA				Número de indicador: 3326				
Definición: MIDE LA CANTIDAD DE METROS CUADRADOS DE CONSTRUCCIÓN DE INFRAESTRUCTURA DE EQUIPAMIENTO URBANO								
Método de Cálculo: (METROS CUADRADOS DE INFRAESTRUCTURA PÚBLICA CONSTRUIDA/METROS CUADRADOS DE INFRAESTRUCTURA PÚBLICA PROGRAMADA A CONSTRUIR)*100								
Tipo	Dimensión	Frecuencia de Medición	Forma de cálculo del Indicador	Tipo de Valor	Sentido Esperado			
GESTIÓN	EFICACIA	TRIMESTRAL	PORCENTAJE	FLUJO	ASCENDENTE			
MEDIOS DE VERIFICACIÓN / FUENTE INFORMACIÓN								
REPORTE TRIMESTRAL DE PROYECTOS DE INVERSIÓN PÚBLICA AUTORIZADOS; INFORMACIÓN ACTUALIZADA POR LA SUBSECRETARÍA DE PLANEACIÓN Y PROGRAMACIÓN DE OBRA, DISPONIBLE PARA CONSULTA EN EL APARTADO DATOS DE INTERES-INFORMES-MATRIZ DE INDICADORES PARA RESULTADOS 2026-REPORTES PIR, EN LA LIGA: <a href="https://www.oaxaca.gob.mx/sinfra/matriz-de-indicadores-para-resultados/">HTTPS://WWW.OAXACA.GOB.MX/SINFRA/MATRIZ-DE-INDICADORES-PARA-RESULTADOS/</a>				EXISTEN PROYECTOS FACTIBLES EN SENTIDO TÉCNICO, AMBIENTAL, SOCIAL, JURÍDICO Y ECONÓMICO DE OBRAS DE EQUIPAMIENTO URBANO. LAS CONDICIONES POLÍTICAS, SOCIALES Y CLIMATOLÓGICAS SON FAVORABLES				
DATOS DE LA META								
Definición de la variable Meta: 1 - MIDE LA CANTIDAD DE METROS CUADRADOS DE CONSTRUCCIÓN DE INFRAESTRUCTURA DE EQUIPAMIENTO URBANO								
Unidad de medida: 15 - METRO CUADRADO								
LÍNEA BASE				VALOR PROGRAMADO ANUAL				
AÑO	2026		VALOR	0.00		AÑO	2026	
							VALOR 186.67	
AVANCE TRIMESTRAL OBRA/ACTIVIDAD								
METAS	1er.TRIMESTRE	2o.TRIMESTRE	3er.TRIMESTRE	4o.TRIMESTRE	CUMPLIMIENTO DE METAS			
PROGRAMACIÓN INICIAL	186.67	0.00	0.00	0.00	T1+T2+T3+T4		186.67	
PROGRAMACIÓN ACTUALIZADA	186.67	0.00	0.00	0.00	T1+T2+T3+T4		186.67	
METAS ALCANZADAS	186.67	0.00	0.00	0.00	T1+T2+T3+T4		186.67	
PORCENTAJE ALCANZADO TRIMESTRAL	100.00	0.00	0.00	0.00	PORCENTAJE ALCANZADO ANUAL		100.00	

PORCENTAJE DE CUMPLIMIENTO ALCANZADO EN EL TRIMESTRE: 100.00 %

  
 JEFE ADMINISTRATIVO  
 LIC. AMAURY VELASCO MARTÍNEZ  
 DIRECTOR ADMINISTRATIVO



  
 TITULAR DE LA DEPENDENCIA (ENTIDAD)  
 ARQ. SILDIA MECOTT GÓMEZ  
 SECRETARÍA DE INFRAESTRUCTURAS Y COMUNICACIONES

**REPORTE DE AVANCE DE GESTIÓN  
UR 106 - SECRETARÍA DE INFRAESTRUCTURAS Y COMUNICACIONES  
PRIMER TRIMESTRE 2026**



UE: 001-OFICINA DEL SECRETARIO DE INFRAESTRUCTURAS Y COMUNICACIONES

ESTRUCTURA PROGRAMATICA							
PROGRAMA		SUBPROGRAMA		PROYECTO		OBRA/ACTIVIDAD	
119-MEJORAMIENTO DE LA INFRAESTRUCTURA Y EL EQUIPAMIENTO PÚBLICO DE CIUDADES Y COMUNIDADES DEL ESTADO		02-ESTUDIOS, PROYECTOS Y ACCIONES DE INFRAESTRUCTURA Y EQUIPAMIENTO URBANO		014-CONSTRUCCIÓN DE TECHADO EN ESPACIO PÚBLICO EN LA LOCALIDAD DE CHIDOCO, MUNICIPIO DE SAN MIGUEL PIEDRAS		001-CONSTRUCCIÓN DE TECHADO EN ESPACIO PÚBLICO EN LA LOCALIDAD DE CHIDOCO, MUNICIPIO DE SAN MIGUEL PIEDRAS	
POBLACIÓN O ÁREA DE ENFOQUE POTENCIAL	ATRIBUTO DE LA POBLACIÓN O ÁREA DE ENFOQUE:	MUNICIPIO DEL ESTADO DE OAXACA		HOMBRES:		MUJERES:	TOTAL: 570

PRESUPUESTO ANUAL							
Aprobado	Ampliación	Reducción	Modificado	EJERCIDO T1	EJERCIDO T2	EJERCIDO T3	EJERCIDO T4
0.00	3,270,649.87	0.00	3,270,649.87	3,270,649.87	0.00	0.00	0.00
				TOTAL EJERCIDO AL TRIMESTRE VIGENTE		3,270,649.87	

PRESUPUESTO TRIMESTRAL DE LA ACTIVIDAD						
Aprobado	Modificado	Comprometido	Devengado	Ejercido	% de Ejercido Vs. Modificado	
0.00	3,270,649.87	3,270,649.87	3,270,649.87	3,270,649.87	100.00	


DATOS DEL INDICADOR						
Nombre :	PORCENTAJE DE METROS CUADRADOS DE ESPACIOS DEPORTIVOS CONSTRUIDOS			Número de indicador :	2147	
Definición :	MIDE LA CANTIDAD DE METROS CUADRADOS DE ESPACIOS DEPORTIVOS CONSTRUIDOS PARA LAS ACTIVIDADES DEPORTIVAS					
Método de Cálculo :	(METROS CUADRADOS DE ESPACIOS DEPORTIVOS CONSTRUIDOS/METROS CUADRADOS DE ESPACIOS DEPORTIVOS PROGRAMADOS)*100					
Tipo	Dimensión	Frecuencia de Medición	Forma de cálculo del indicador	Tipo de Valor	Sentido Esperado	
GESTIÓN	EFICACIA	TRIMESTRAL	PORCENTAJE	FLUJO	ASCENDENTE	
MEDIOS DE VERIFICACIÓN / FUENTE INFORMACIÓN			SUPUESTO			
REPORTE TRIMESTRAL DE PROYECTOS DE INVERSIÓN PÚBLICA AUTORIZADOS, INFORMACIÓN ACTUALIZADA POR LA SUBSECRETARÍA DE PLANEACIÓN Y PROGRAMACIÓN DE OBRA, DISPONIBLE PARA CONSULTA EN EL APARTADO DATOS DE INTERES-INFORMES-MATRIZ DE INDICADORES PARA RESULTADOS 2026-REPORTES PIP, EN LA LIGA: <a href="https://www.oaxaca.gob.mx/sinfra/matriz-de-indicadores-para-resultados/">HTTPS://WWW.OAXACA.GOB.MX/SINFRA/MATRIZ-DE-INDICADORES-PARA-RESULTADOS/</a>			EXISTEN PROYECTOS FACTIBLES EN SENTIDO TÉCNICO, AMBIENTAL, SOCIAL, JURÍDICO Y ECONÓMICO DE OBRAS DE EQUIPAMIENTO URBANO. LAS CONDICIONES POLÍTICAS, SOCIALES Y CLIMATOLÓGICAS SON FAVORABLES			

DATOS DE LA META	
Definición de la variable Meta:	1 - MIDE LA CANTIDAD DE METROS CUADRADOS DE ESPACIOS DEPORTIVOS CONSTRUIDOS PARA LAS ACTIVIDADES DEPORTIVAS
Unidad de medida:	15 - METRO CUADRADO


LINEA BASE				VALOR PROGRAMADO ANUAL			
AÑO	2026	VALOR	0.00	AÑO	2026	VALOR	599.88

AVANCE TRIMESTRAL OBRA/ACTIVIDAD							
METAS	1er.TRIMESTRE	2o.TRIMESTRE	3er.TRIMESTRE	4o.TRIMESTRE	CUMPLIMIENTO DE METAS		
PROGRAMACIÓN INICIAL	599.88	0.00	0.00	0.00	T1+T2+T3+T4	599.88	
PROGRAMACIÓN ACTUALIZADA	599.88	0.00	0.00	0.00	T1+T2+T3+T4	599.88	
METAS ALCANZADAS	599.88	0.00	0.00	0.00	T1+T2+T3+T4	599.88	
PORCENTAJE ALCANZADO TRIMESTRAL	100.00	0.00	0.00	0.00	PORCENTAJE ALCANZADO ANUAL	100.00	

PORCENTAJE DE CUMPLIMIENTO ALCANZADO EN EL TRIMESTRE: 100.00 %

  
 JEFE ADMINISTRATIVO  
 LIC. AMAURY VELASCO MARTÍNEZ  
 DIRECTOR ADMINISTRATIVO



  
 TITULAR DE LA DEPENDENCIA ENTIDAD  
 ARQ. SILDIA MECOTT GÓMEZ  
 SECRETARÍA DE INFRAESTRUCTURAS Y COMUNICACIONES

# REPORTE DE AVANCE DE GESTIÓN

## UR 106 - SECRETARÍA DE INFRAESTRUCTURAS Y COMUNICACIONES

### PRIMER TRIMESTRE 2026



**ALINEACIÓN PED:**

ESTRATEGIA: 02-DESARROLLAR ACCIONES DE MEJORA EN INFRAESTRUCTURA Y EQUIPAMIENTO PARA EL DESARROLLO SOSTENIBLE DE LAS LOCALIDADES DEL ESTADO

LÍNEAS DE ACCIÓN: 01-MEJORAR LOS ESPACIOS PÚBLICOS EN LAS LOCALIDADES URBANAS Y RURALES DEL ESTADO.

UE: 001-OFICINA DEL SECRETARIO DE INFRAESTRUCTURAS Y COMUNICACIONES


**MATRIZ DE INDICADORES PARA RESULTADOS:**

COMPONENTE: 495-ESTUDIOS, PROYECTOS Y ACCIONES DE INFRAESTRUCTURA Y EQUIPAMIENTO URBANO REALIZADOS


ACTIVIDAD: 13056-OBRA DE EQUIPAMIENTO URBANO REHABILITADA

ESTRUCTURA PROGRAMÁTICA										
PROGRAMA		SUBPROGRAMA		PROYECTO			OBRA/ACTIVIDAD			
119-MEJORAMIENTO DE LA INFRAESTRUCTURA Y EL EQUIPAMIENTO PÚBLICO DE CIUDADES Y COMUNIDADES DEL ESTADO		02-ESTUDIOS, PROYECTOS Y ACCIONES DE INFRAESTRUCTURA Y EQUIPAMIENTO URBANO		013-REHABILITACIÓN DE LA TERMINAL DE PARQUE DEL AMOR DEL CORREDOR BRT 1 PONIENTE DEL SISTEMA INTEGRADO DE TRANSPORTE DE LA ZONA METROPOLITANA DE OAXACA			001-REHABILITACIÓN DE LA TERMINAL DE PARQUE DEL AMOR DEL CORREDOR BRT 1 PONIENTE DEL SISTEMA INTEGRADO DE TRANSPORTE DE LA ZONA METROPOLITANA DE OAXACA			
POBLACIÓN O ÁREA DE ENFOQUE POTENCIAL	ATRIBUTO DE LA POBLACIÓN O ÁREA DE ENFOQUE:	MUNICIPIO DEL ESTADO DE OAXACA		HOMBRES:		MUJERES:		TOTAL:	570	
PRESUPUESTO ANUAL										
Aprobado	Ampliación	Reducción	Modificado	EJERCIDO T1		EJERCIDO T2		EJERCIDO T3		
0.00	8,962,025.42	0.00	8,962,025.42	8,962,025.42		0.00		0.00		
				TOTAL EJERCIDO AL TRIMESTRE VIGENTE				8,962,025.42		
PRESUPUESTO TRIMESTRAL DE LA ACTIVIDAD										
Aprobado		Modificado		Comprometido		Devengado		Ejercido		
0.00		8,962,025.42		8,962,025.42		8,962,025.42		100.00		
DATOS DEL INDICADOR										
Nombre:	PORCENTAJE DE METROS CUADRADOS DE INFRAESTRUCTURA PÚBLICA REHABILITADOS				Número de indicador:	1169				
Definición:	MIDE LA CANTIDAD DE METROS CUADRADOS DE DIFERENTES OBRAS DE INFRAESTRUCTURA PÚBLICA REHABILITADOS									
Método de Cálculo:	(METROS CUADRADOS DE INFRAESTRUCTURA PÚBLICA REHABILITADOS/METROS CUADRADOS DE INFRAESTRUCTURA PÚBLICA PROGRAMADOS A REHABILITAR)*100									
Tipo	Dimensión		Frecuencia de Medición		Forma de cálculo del indicador		Tipo de Valor		Sentido Esperado	
GESTIÓN	EFICACIA		TRIMESTRAL		PORCENTAJE		FLUJO		ASCENDENTE	
MEDIOS DE VERIFICACIÓN / FUENTE INFORMACIÓN					SUPUESTO					
REPORTE TRIMESTRAL DE PROYECTOS DE INVERSIÓN PÚBLICA AUTORIZADOS, INFORMACIÓN ACTUALIZADA POR LA SUBSECRETARÍA DE PLANEACIÓN Y PROGRAMACIÓN DE OBRA, DISPONIBLE PARA CONSULTA EN EL APARTADO DATOS DE INTERÉS-INFORMES-MATRIZ DE INDICADORES PARA RESULTADOS 2026-REPORTES PIP, EN LA LIGA: <a href="https://www.oaxaca.gob.mx/sinfra/matriz-de-indicadores-para-resultados/">HTTPS://WWW.OAXACA.GOB.MX/SINFRA/MATRIZ-DE-INDICADORES-PARA-RESULTADOS/</a>					EXISTEN PROYECTOS FACTIBLES EN SENTIDO TÉCNICO, AMBIENTAL, SOCIAL, JURÍDICO Y ECONÓMICO DE OBRAS DE EQUIPAMIENTO URBANO. LAS CONDICIONES POLÍTICAS, SOCIALES Y CLIMATOLÓGICAS SON FAVORABLES					
DATOS DE LA META										
Definición de la variable Meta:	1 - MIDE LA CANTIDAD DE METROS CUADRADOS DE DIFERENTES OBRAS DE INFRAESTRUCTURA PÚBLICA REHABILITADOS									
Unidad de medida:	15 - METRO CUADRADO									
LÍNEA BASE					VALOR PROGRAMADO ANUAL					
AÑO	2026		VALOR	0.00		AÑO	2026		VALOR	0.00
AVANCE TRIMESTRAL OBRA/ACTIVIDAD										
METAS	1er.TRIMESTRE		2o.TRIMESTRE		3er.TRIMESTRE		4o.TRIMESTRE		CUMPLIMIENTO DE METAS	
PROGRAMACIÓN INICIAL	0.00	0.00	0.00	0.00	0.00	0.00	0.00	T1+T2+T3+T4	0.00	
PROGRAMACIÓN ACTUALIZADA	0.00	0.00	0.00	0.00	0.00	0.00	0.00	T1+T2+T3+T4	0.00	
METAS ALCANZADAS	0.00	0.00	0.00	0.00	0.00	0.00	0.00	T1+T2+T3+T4	0.00	
PORCENTAJE ALCANZADO TRIMESTRAL	0.00	0.00	0.00	0.00	0.00	0.00	0.00	PORCENTAJE ALCANZADO ANUAL	0.00	

PORCENTAJE DE CUMPLIMIENTO ALCANZADO EN EL TRIMESTRE: 0 %

  
 JEFE ADMINISTRATIVO  
 LIC. AMAURY VELASCO MARTÍNEZ  
 DIRECTOR ADMINISTRATIVO



  
 TITULAR DE LA DEPENDENCIA/ENTIDAD  
 ARQ. SILDIA MECOTT GÓMEZ  
 SECRETARÍA DE INFRAESTRUCTURAS Y COMUNICACIONES

# REPORTE DE AVANCE DE GESTIÓN

## UR 106 - SECRETARÍA DE INFRAESTRUCTURAS Y COMUNICACIONES

### PRIMER TRIMESTRE 2026



**ALINEACIÓN PED:**

**ESTRATEGIA:** 02-DESARROLLAR ACCIONES DE MEJORA EN INFRAESTRUCTURA Y EQUIPAMIENTO PARA EL DESARROLLO SOSTENIBLE DE LAS LOCALIDADES DEL ESTADO

**LÍNEAS DE ACCIÓN:** 02-CONSTRUIR INFRAESTRUCTURA Y EQUIPAMIENTO PÚBLICO PARA ACTIVIDADES PRODUCTIVAS Y DE SERVICIOS

**UE:** 001-OFICINA DEL SECRETARIO DE INFRAESTRUCTURAS Y COMUNICACIONES

**MATRIZ DE INDICADORES PARA RESULTADOS:**

**COMPONENTE:** 485-ESTUDIOS, PROYECTOS Y ACCIONES DE INFRAESTRUCTURA Y EQUIPAMIENTO URBANO REALIZADOS

**ACTIVIDAD:** 511-PROYECTO DE INFRAESTRUCTURA Y EQUIPAMIENTO URBANO ELABORADO

PROGRAMA		SUBPROGRAMA		PROYECTO		OBRA/ACTIVIDAD	
119-MEJORAMIENTO DE LA INFRAESTRUCTURA Y EL EQUIPAMIENTO PÚBLICO DE CIUDADES Y COMUNIDADES DEL ESTADO		02-ESTUDIOS, PROYECTOS Y ACCIONES DE INFRAESTRUCTURA Y EQUIPAMIENTO URBANO		012-ELABORACIÓN DE LOS ESTUDIOS Y PROYECTO EJECUTIVO PARA LA CONSTRUCCIÓN DE LA CASA DE LA CULTURA DE LA LOCALIDAD DE SAN DIONISIO OCOTEPEC, MUNICIPIO DE SAN DIONISIO OCOTEPEC		001-ELABORACIÓN DE LOS ESTUDIOS Y PROYECTO EJECUTIVO PARA LA CONSTRUCCIÓN DE LA CASA DE LA CULTURA DE LA LOCALIDAD DE SAN DIONISIO OCOTEPEC, MUNICIPIO DE SAN DIONISIO OCOTEPEC	
POBLACIÓN O ÁREA DE ENFOQUE POTENCIAL	ATRIBUTO DE LA POBLACIÓN O ÁREA DE ENFOQUE:	MUNICIPIO DEL ESTADO DE OAXACA		HOMBRES:	MUJERES:	TOTAL:	570
PRESUPUESTO ANUAL							
Aprobado	Ampliación	Reducción	Modificado	EJERCIDO T1	EJERCIDO T2	EJERCIDO T3	EJERCIDO T4
0.00	268,884.23	268,884.23	0.00	0.00	0.00	0.00	0.00
TOTAL EJERCIDO AL TRIMESTRE VIGENTE							0.00
PRESUPUESTO TRIMESTRAL DE LA ACTIVIDAD							
Aprobado	Modificado	Comprometido	Devengado	Ejercido	% de Ejercido Vs. Modificado		
0.00	0.00	0.00	0.00	0.00	0.00		
DATOS DEL INDICADOR							
Nombre : PORCENTAJE DE ESTUDIOS Y PROYECTOS DE INFRAESTRUCTURA Y EQUIPAMIENTO URBANO ELABORADOS				Número de indicador : 1088			
Definición : MIDE LA CANTIDAD DE ESTUDIOS Y PROYECTOS DE INFRAESTRUCTURA Y EQUIPAMIENTO URBANO ELABORADOS PARA LA GESTIÓN DE PROYECTOS DE INVERSIÓN							
Método de Cálculo : (ESTUDIOS Y PROYECTOS DE INFRAESTRUCTURA Y EQUIPAMIENTO URBANO ELABORADOS/ESTUDIOS Y PROYECTOS DE INFRAESTRUCTURA Y EQUIPAMIENTO URBANO PROGRAMADOS A ELABORAR)*100							
Tipo	Dimensión	Frecuencia de Medición	Forma de cálculo del indicador	Tipo de Valor	Sentido Esperado		
GESTIÓN	EFICACIA	TRIMESTRAL	PORCENTAJE	FLUJO	ASCENDENTE		
MEDIOS DE VERIFICACIÓN / FUENTE INFORMACIÓN							
REPORTE TRIMESTRAL DE PROYECTOS DE INVERSIÓN PÚBLICA AUTORIZADOS, INFORMACIÓN ACTUALIZADA POR LA SUBSECRETARÍA DE PLANEACIÓN Y PROGRAMACIÓN DE OBRA, DISPONIBLE PARA CONSULTA EN EL APARTADO DATOS DE INTERES-INFORMES-MATRIZ DE INDICADORES PARA RESULTADOS 2026-REPORTES PIP, EN LA LIGA: <a href="https://www.oaxaca.gob.mx/sinfra/matriz-de-indicadores-para-resultados/">HTTPS://WWW.OAXACA.GOB.MX/SINFRA/MATRIZ-DE-INDICADORES-PARA-RESULTADOS/</a>				EXISTEN SOLICITUDES PARA LA ELABORACIÓN DE ESTUDIOS Y PROYECTOS DE INFRAESTRUCTURA Y EQUIPAMIENTO POR PARTE DE LOS MUNICIPIOS DEL ESTADO			
DATOS DE LA META							
Definición de la variable Meta: 1 - MIDE LA CANTIDAD DE ESTUDIOS Y PROYECTOS DE INFRAESTRUCTURA Y EQUIPAMIENTO URBANO ELABORADOS PARA LA GESTIÓN DE PROYECTOS DE INVERSIÓN							
Unidad de medida: 25 - NÚMERO							
LÍNEA BASE				VALOR PROGRAMADO ANUAL			
AÑO	2026	VALOR	0.00	AÑO	2026	VALOR	1.00
AVANCE TRIMESTRAL OBRA/ACTIVIDAD							
METAS	1er.TRIMESTRE	2o.TRIMESTRE	3er.TRIMESTRE	4o.TRIMESTRE	CUMPLIMIENTO DE METAS		
PROGRAMACIÓN INICIAL	1.00	0.00	0.00	0.00	T1+T2+T3+T4		1.00
PROGRAMACIÓN ACTUALIZADA	1.00	0.00	0.00	0.00	T1+T2+T3+T4		1.00
METAS ALCANZADAS	0.00	0.00	0.00	0.00	T1+T2+T3+T4		0.00
PORCENTAJE ALCANZADO TRIMESTRAL	0.00	0.00	0.00	0.00	PORCENTAJE ALCANZADO ANUAL		0.00

PORCENTAJE DE CUMPLIMIENTO ALCANZADO EN EL TRIMESTRE: 0.00 %

JEFE ADMINISTRATIVO  
LIC. AMAURY VELASCO MARTÍNEZ  
DIRECTOR ADMINISTRATIVO



TITULAR DE LA DEPENDENCIA ENTIDAD  
ARQ. SILDIA MECOTT GÓMEZ  
SECRETARÍA DE INFRAESTRUCTURAS Y COMUNICACIONES

# REPORTE DE AVANCE DE GESTIÓN

## UR 106 - SECRETARÍA DE INFRAESTRUCTURAS Y COMUNICACIONES

### PRIMER TRIMESTRE 2026



**ALINEACIÓN PED:**

**ESTRATEGIA:** 02-DESARROLLAR ACCIONES DE MEJORA EN INFRAESTRUCTURA Y EQUIPAMIENTO PARA EL DESARROLLO SOSTENIBLE DE LAS LOCALIDADES DEL ESTADO

**LÍNEAS DE ACCIÓN:** 02-CONSTRUIR INFRAESTRUCTURA Y EQUIPAMIENTO PÚBLICO PARA ACTIVIDADES PRODUCTIVAS Y DE SERVICIOS

**UE:** 001-OFICINA DEL SECRETARIO DE INFRAESTRUCTURAS Y COMUNICACIONES

**MATRIZ DE INDICADORES PARA RESULTADOS:**

**COMPONENTE:** 495-ESTUDIOS, PROYECTOS Y ACCIONES DE INFRAESTRUCTURA Y EQUIPAMIENTO URBANO REALIZADOS

**ACTIVIDAD:** 13055-OBRA DE EQUIPAMIENTO URBANO CONSTRUIDA

ESTRUCTURA PROGRAMÁTICA										
PROGRAMA		SUBPROGRAMA		PROYECTO			OBRA/ACTIVIDAD			
119-MEJORAMIENTO DE LA INFRAESTRUCTURA Y EL EQUIPAMIENTO PÚBLICO DE CIUDADES Y COMUNIDADES DEL ESTADO		02-ESTUDIOS, PROYECTOS Y ACCIONES DE INFRAESTRUCTURA Y EQUIPAMIENTO URBANO		011-CONSTRUCCIÓN DE TECHADO Y GRADAS EN LA EXPLANADA DE USOS MÚLTIPLES EN LA LOCALIDAD DE SANTA CATARINA YAHUIO, MUNICIPIO DE SANTIAGO LAXOPA			001-CONSTRUCCIÓN DE TECHADO Y GRADAS EN LA EXPLANADA DE USOS MÚLTIPLES EN LA LOCALIDAD DE SANTA CATARINA YAHUIO, MUNICIPIO DE SANTIAGO LAXOPA			
POBLACIÓN O ÁREA DE ENFOQUE POTENCIAL		ATRIBUTO DE LA POBLACIÓN O ÁREA DE ENFOQUE:		MUNICIPIO DEL ESTADO DE OAXACA		HOMBRES:		MUJERES:	TOTAL: 570	
PRESUPUESTO ANUAL										
Aprobado	Ampliación	Reducción	Modificado	EJERCIDO T1		EJERCIDO T2		EJERCIDO T3		
0.00	686,896.76	0.00	686,896.76	686,896.76		0.00		0.00		
				TOTAL EJERCIDO AL TRIMESTRE VIGENTE						686,896.76
PRESUPUESTO TRIMESTRAL DE LA ACTIVIDAD										
Aprobado		Modificado		Comprometido		Devengado		Ejercido		% de Ejercido Vs. Modificado
0.00		686,896.76		686,896.76		686,896.76		686,896.76		100.00
DATOS DEL INDICADOR										
Nombre : PORCENTAJE DE METROS CUADRADOS DE INFRAESTRUCTURA PÚBLICA CONSTRUIDA				Número de indicador : 3326						
Definición : MIDE LA CANTIDAD DE METROS CUADRADOS DE CONSTRUCCIÓN DE INFRAESTRUCTURA DE EQUIPAMIENTO URBANO										
Método de Cálculo : (METROS CUADRADOS DE INFRAESTRUCTURA PÚBLICA CONSTRUIDA/METROS CUADRADOS DE INFRAESTRUCTURA PÚBLICA PROGRAMADA A CONSTRUIR)*100										
Tipo	Dimensión		Frecuencia de Medición		Forma de cálculo del indicador			Tipo de Valor	Sentido Esperado	
GESTIÓN	EFICACIA		TRIMESTRAL		PORCENTAJE			FLUJO	ASCENDENTE	
MEDIOS DE VERIFICACIÓN / FUENTE INFORMACIÓN					SUPUESTO					
REPORTE TRIMESTRAL DE PROYECTOS DE INVERSIÓN PÚBLICA AUTORIZADOS, INFORMACIÓN ACTUALIZADA POR LA SUBSECRETARÍA DE PLANEACIÓN Y PROGRAMACIÓN DE OBRA, DISPONIBLE PARA CONSULTA EN EL APARTADO DATOS DE INTERÉS-INFORMES-MATRIZ DE INDICADORES PARA RESULTADOS 2026-REPORTES PIP, EN LA LIGA: <a href="https://www.oaxaca.gob.mx/sinfra/matriz-de-indicadores-para-resultados/">HTTPS://WWW.OAXACA.GOB.MX/SINFRA/MATRIZ-DE-INDICADORES-PARA-RESULTADOS/</a>					EXISTEN PROYECTOS FACTIBLES EN SENTIDO TÉCNICO, AMBIENTAL, SOCIAL, JURÍDICO Y ECONÓMICO DE OBRAS DE EQUIPAMIENTO URBANO. LAS CONDICIONES POLÍTICAS, SOCIALES Y CLIMATOLÓGICAS SON FAVORABLES					
DATOS DE LA META										
Definición de la variable Meta: 1 - MIDE LA CANTIDAD DE METROS CUADRADOS DE CONSTRUCCIÓN DE INFRAESTRUCTURA DE EQUIPAMIENTO URBANO										
Unidad de medida: 15 - METRO CUADRADO										
LÍNEA BASE					VALOR PROGRAMADO ANUAL					
AÑO	2026		VALOR		0.00	AÑO	2026		VALOR	117.86
AVANCE TRIMESTRAL OBRA/ACTIVIDAD										
METAS	1er.TRIMESTRE		2o.TRIMESTRE		3er.TRIMESTRE		4o.TRIMESTRE		CUMPLIMIENTO DE METAS	
PROGRAMACIÓN INICIAL	117.86	0.00		0.00		0.00		T1+T2+T3+T4		117.86
PROGRAMACIÓN ACTUALIZADA	117.86	0.00		0.00		0.00		T1+T2+T3+T4		117.86
METAS ALCANZADAS	117.86	0.00		0.00		0.00		T1+T2+T3+T4		117.86
PORCENTAJE ALCANZADO TRIMESTRAL	100.00	0.00		0.00		0.00		PORCENTAJE ALCANZADO ANUAL		100.00

PORCENTAJE DE CUMPLIMIENTO ALCANZADO EN EL TRIMESTRE: 100.00 %

  
 JEFE ADMINISTRATIVO  
 LIC. AMAURY VELASCO MARTÍNEZ  
 DIRECTOR ADMINISTRATIVO



  
 TITULAR DE LA DEPENDENCIA/VENTIDAD  
 ARQ. SILDIA MECOTT GÓMEZ  
 SECRETARIA DE INFRAESTRUCTURAS Y COMUNICACIONES

# REPORTE DE AVANCE DE GESTIÓN

## UR 106 - SECRETARÍA DE INFRAESTRUCTURAS Y COMUNICACIONES

### PRIMER TRIMESTRE 2026



Gobierno del Estado

**ALINEACIÓN PED:**

**ESTRATEGIA:** 02-DESARROLLAR ACCIONES DE MEJORA EN INFRAESTRUCTURA Y EQUIPAMIENTO PARA EL DESARROLLO SOSTENIBLE DE LAS LOCALIDADES DEL ESTADO

**LÍNEAS DE ACCIÓN:** 02-CONSTRUIR INFRAESTRUCTURA Y EQUIPAMIENTO PÚBLICO PARA ACTIVIDADES PRODUCTIVAS Y DE SERVICIOS

**UE:** 001-OFCINA DEL SECRETARIO DE INFRAESTRUCTURAS Y COMUNICACIONES

**MATRIZ DE INDICADORES PARA RESULTADOS:**

**COMPONENTE:** 495-ESTUDIOS, PROYECTOS Y ACCIONES DE INFRAESTRUCTURA Y EQUIPAMIENTO URBANO REALIZADOS

**ACTIVIDAD:** 13070-OBRA DE INFRAESTRUCTURA URBANA CONSTRUIDA

ESTRUCTURA PROGRAMATICA										
PROGRAMA		SUBPROGRAMA		PROYECTO			OBRA/ACTIVIDAD			
119-MEJORAMIENTO DE LA INFRAESTRUCTURA Y EL EQUIPAMIENTO PÚBLICO DE CIUDADES Y COMUNIDADES DEL ESTADO		02-ESTUDIOS, PROYECTOS Y ACCIONES DE INFRAESTRUCTURA Y EQUIPAMIENTO URBANO		010-CONSTRUCCIÓN DE PAVIMENTO CON CONCRETO HIDRAULICO EN LA CALLE SIN NOMBRE EN LA LOCALIDAD DE SANTA CATARINA YAHUIO, MUNICIPIO DE SANTIAGO LAXOPA			001-CONSTRUCCIÓN DE PAVIMENTO CON CONCRETO HIDRAULICO EN LA CALLE SIN NOMBRE EN LA LOCALIDAD DE SANTA CATARINA YAHUIO, MUNICIPIO DE SANTIAGO LAXOPA.			
POBLACIÓN O ÁREA DE ENFOQUE POTENCIAL	ATRIBUTO DE LA POBLACIÓN O ÁREA DE ENFOQUE:	MUNICIPIO DEL ESTADO DE OAXACA		HOMBRES:		MUJERES:		TOTAL:	570	
PRESUPUESTO ANUAL										
Aprobado	Ampliación	Reducción	Modificado	EJERCIDO T1		EJERCIDO T2		EJERCIDO T3		
0.00	390,176.44	0.00	390,176.44	390,176.44		0.00		0.00		
				TOTAL EJERCIDO AL TRIMESTRE VIGENTE				390,176.44		
PRESUPUESTO TRIMESTRAL DE LA ACTIVIDAD										
Aprobado		Modificado		Comprometido		Devengado		Ejercido		
0.00		390,176.44		390,176.44		390,176.44		390,176.44		
								% de Ejercido Vs. Modificado		
								100.00		
DATOS DEL INDICADOR										
Nombre :				PORCENTAJE DE METROS CUADRADOS DE CALLES PAVIMENTADOS			Número de Indicador :			1182
Definición :										
MIDE EL PORCENTAJE DE METROS CUADRADOS DE CALLES PAVIMENTADOS										
Método de Cálculo :										
(NUMERO DE METROS CUADRADOS DE CALLES PAVIMENTADOS / NUMERO DE METROS CUADRADOS DE PAVIMENTACION DE CALLES PROGRAMADOS ) X 100										
Tipo		Dimensión		Frecuencia de Medición		Forma de cálculo del indicador		Tipo de Valor		
GESTIÓN		EFICACIA		TRIMESTRAL		PORCENTAJE		FLUJO		
								Sentido Esperado		
								ASCENDENTE		
MEDIOS DE VERIFICACIÓN / FUENTE INFORMACIÓN					SUPUESTO					
REPORTE TRIMESTRAL DE PROYECTOS DE INVERSIÓN PÚBLICA AUTORIZADOS, INFORMACIÓN ACTUALIZADA POR LA SUBSECRETARÍA DE PLANEACIÓN Y PROGRAMACIÓN DE OBRA, DISPONIBLE PARA CONSULTA EN EL APARTADO DATOS DE INTERES-INFORMES-MATRIZ DE INDICADORES PARA RESULTADOS 2026-REPORTES PIP, EN LA LIGA: <a href="https://www.oaxaca.gob.mx/sinfra/matriz-de-indicadores-para-resultados/">HTTPS://WWW.OAXACA.GOB.MX/SINFRA/MATRIZ-DE-INDICADORES-PARA-RESULTADOS/</a>					EXISTEN PROYECTOS FACTIBLES EN SENTIDO TÉCNICO, AMBIENTAL, SOCIAL, JURÍDICO Y ECONÓMICO DE OBRAS DE INFRAESTRUCTURA URBANA; LAS CONDICIONES POLÍTICAS, SOCIALES Y CLIMATOLÓGICAS SON FAVORABLES					
DATOS DE LA META										
Definición de la variable Meta: 1 - MIDE LOS METROS CUADRADOS DE CALLES PAVIMENTADOS										
Unidad de medida: 15 - METRO CUADRADO										
LÍNEA BASE					VALOR PROGRAMADO ANUAL					
AÑO	2026		VALOR	0.00	AÑO	2026		VALOR	234.91	
AVANCE TRIMESTRAL OBRA/ACTIVIDAD										
METAS	1er.TRIMESTRE		2o.TRIMESTRE		3er.TRIMESTRE		4o.TRIMESTRE		CUMPLIMIENTO DE METAS	
PROGRAMACIÓN INICIAL	234.91	0.00	0.00	0.00	0.00	0.00	0.00	T1+T2+T3+T4	234.91	
PROGRAMACIÓN ACTUALIZADA	234.91	0.00	0.00	0.00	0.00	0.00	0.00	T1+T2+T3+T4	234.91	
METAS ALCANZADAS	234.91	0.00	0.00	0.00	0.00	0.00	0.00	T1+T2+T3+T4	234.91	
PORCENTAJE ALCANZADO TRIMESTRAL	100.00	0.00	0.00	0.00	0.00	0.00	0.00	PORCENTAJE ALCANZADO ANUAL	100.00	

PORCENTAJE DE CUMPLIMIENTO ALCANZADO EN EL TRIMESTRE: 100.00 %

  
 JEFE ADMINISTRATIVO  
 LIC. AMAURY VELASCO MARTÍNEZ  
 DIRECTOR ADMINISTRATIVO



  
 TITULAR DE LA DEPENDENCIA  
 ARQ. SILDIA MECOTT GÓMEZ  
 SECRETARIA DE INFRAESTRUCTURAS Y COMUNICACIONES

# REPORTE DE AVANCE DE GESTIÓN

## UR 106 - SECRETARÍA DE INFRAESTRUCTURAS Y COMUNICACIONES

### PRIMER TRIMESTRE 2026



UE: 001-OFICINA DEL SECRETARIO DE INFRAESTRUCTURAS Y COMUNICACIONES

ESTRUCTURA PROGRAMATICA													
PROGRAMA		SUBPROGRAMA		PROYECTO			OBRA/ACTIVIDAD						
119-MEJORAMIENTO DE LA INFRAESTRUCTURA Y EL EQUIPAMIENTO PÚBLICO DE CIUDADES Y COMUNIDADES DEL ESTADO		02-ESTUDIOS, PROYECTOS Y ACCIONES DE INFRAESTRUCTURA Y EQUIPAMIENTO URBANO		009-CONSTRUCCION DE PAVIMENTO DE CONCRETO HIDRAULICO EN LA CALLE LIBERTAD, EN LA LOCALIDAD DE SAN JUAN BAUTISTA LA RAYA, MUNICIPIO DE SANTA CRUZ XOXCOTLÁN			001-CONSTRUCCION DE PAVIMENTO DE CONCRETO HIDRAULICO EN LA CALLE LIBERTAD, EN LA LOCALIDAD DE SAN JUAN BAUTISTA LA RAYA, MUNICIPIO DE SANTA CRUZ XOXCOTLÁN						
POBLACIÓN O ÁREA DE ENFOQUE POTENCIAL		ATRIBUTO DE LA POBLACIÓN O ÁREA DE ENFOQUE:		MUNICIPIO DEL ESTADO DE OAXACA		HOMBRES:	MUJERES:	TOTAL:	570				
PRESUPUESTO ANUAL													
Aprobado	Ampliación	Reducción	Modificado	EJERCIDO T1		EJERCIDO T2		EJERCIDO T3	EJERCIDO T4				
0.00	850,773.52	0.00	850,773.52	850,773.52		0.00		0.00	0.00				
				TOTAL EJERCIDO AL TRIMESTRE VIGENTE				850,773.52					
PRESUPUESTO TRIMESTRAL DE LA ACTIVIDAD													
Aprobado		Modificado		Comprometido		Devengado		Ejercido	% de Ejercido Vs. Modificado				
0.00		850,773.52		850,773.52		850,773.52		850,773.52	100.00				
DATOS DEL INDICADOR													
Nombre :	PORCENTAJE DE METROS CUADRADOS DE CALLES PAVIMENTADOS				Número de Indicador :	1182							
Definición :	MIDE EL PORCENTAJE DE METROS CUADRADOS DE CALLES PAVIMENTADOS												
Método de Cálculo :	(NUMERO DE METROS CUADRADOS DE CALLES PAVIMENTADOS / NUMERO DE METROS CUADRADOS DE PAVIMENTACION DE CALLES PROGRAMADOS ) X 100												
Tipo	Dimensión		Frecuencia de Medición		Forma de cálculo del indicador		Tipo de Valor		Sentido Esperado				
GESTIÓN	EFICACIA		TRIMESTRAL		PORCENTAJE		FLUJO		ASCENDENTE				
MEDIOS DE VERIFICACIÓN / FUENTE INFORMACIÓN					SUPUESTO								
REPORTE TRIMESTRAL DE PROYECTOS DE INVERSIÓN PÚBLICA AUTORIZADOS, INFORMACIÓN ACTUALIZADA POR LA SUBSECRETARÍA DE PLANEACIÓN Y PROGRAMACIÓN DE OBRA, DISPONIBLE PARA CONSULTA EN EL APARTADO DATOS DE INTERES-INFORMES-MATRIZ DE INDICADORES PARA RESULTADOS 2026-REPORTES PIP, EN LA LIGA: <a href="https://www.oaxaca.gob.mx/sinfra/matriz-de-indicadores-para-resultados/">HTTPS://WWW.OAXACA.GOB.MX/SINFRA/MATRIZ-DE-INDICADORES-PARA-RESULTADOS/</a>					EXISTEN PROYECTOS FACTIBLES EN SENTIDO TÉCNICO, AMBIENTAL, SOCIAL, JURÍDICO Y ECONÓMICO DE OBRAS DE INFRAESTRUCTURA URBANA; LAS CONDICIONES POLÍTICAS, SOCIALES Y CLIMATOLÓGICAS SON FAVORABLES								
DATOS DE LA META													
Definición de la variable Meta:	1 - MIDE LOS METROS CUADRADOS DE CALLES PAVIMENTADOS												
Unidad de medida:	15 - METRO CUADRADO												
LÍNEA BASE					VALOR PROGRAMADO ANUAL								
AÑO	2025		VALOR		0.00		AÑO	2026		VALOR	0.00		
AVANCE TRIMESTRAL OBRA/ACTIVIDAD													
METAS	1er.TRIMESTRE			2o.TRIMESTRE			3er.TRIMESTRE			4o.TRIMESTRE		CUMPLIMIENTO DE METAS	
PROGRAMACIÓN INICIAL	0.00		0.00	0.00		0.00	0.00		0.00		T1+T2+T3+T4		0.00
PROGRAMACIÓN ACTUALIZADA	0.00		0.00	0.00		0.00	0.00		0.00		T1+T2+T3+T4		0.00
METAS ALCANZADAS	0.00		0.00	0.00		0.00	0.00		0.00		T1+T2+T3+T4		0.00
PORCENTAJE ALCANZADO TRIMESTRAL	0.00		0.00	0.00		0.00	0.00		0.00		PORCENTAJE ALCANZADO ANUAL		0.00

PORCENTAJE DE CUMPLIMIENTO ALCANZADO EN EL TRIMESTRE: 0 %

  
 JEFE ADMINISTRATIVO  
 LIC. AMAURY VELASCO MARTÍNEZ  
 DIRECTOR ADMINISTRATIVO



  
 TITULAR DE LA DEPENDENCIA/ENTIDAD  
 ARQ. SILDIA MECOTT GÓMEZ  
 SECRETARIA DE INFRAESTRUCTURAS Y COMUNICACIONES

# REPORTE DE AVANCE DE GESTIÓN

## UR 106 - SECRETARÍA DE INFRAESTRUCTURAS Y COMUNICACIONES

### PRIMER TRIMESTRE 2026



#### ALINEACIÓN PED:

ESTRATEGIA: 02-DESARROLLAR ACCIONES DE MEJORA EN INFRAESTRUCTURA Y EQUIPAMIENTO PARA EL DESARROLLO SOSTENIBLE DE LAS LOCALIDADES DEL ESTADO

LÍNEAS DE ACCIÓN: 01-MEJORAR LOS ESPACIOS PÚBLICOS EN LAS LOCALIDADES URBANAS Y RURALES DEL ESTADO.

UE: 001-OFICINA DEL SECRETARIO DE INFRAESTRUCTURAS Y COMUNICACIONES


#### MATRIZ DE INDICADORES PARA RESULTADOS:

COMPONENTE: 495-ESTUDIOS, PROYECTOS Y ACCIONES DE INFRAESTRUCTURA Y EQUIPAMIENTO URBANO REALIZADOS


ACTIVIDAD: 13056-OBRA DE EQUIPAMIENTO URBANO REHABILITADA

ESTRUCTURA PROGRAMÁTICA										
PROGRAMA		SUBPROGRAMA		PROYECTO			OBRA/ACTIVIDAD			
119-MEJORAMIENTO DE LA INFRAESTRUCTURA Y EL EQUIPAMIENTO PÚBLICO DE CIUDADES Y COMUNIDADES DEL ESTADO		02-ESTUDIOS, PROYECTOS Y ACCIONES DE INFRAESTRUCTURA Y EQUIPAMIENTO URBANO		008-REHABILITACIÓN DE LA TERMINAL DE SANTA CRUZ XOXCOTLAN DEL CORREDOR BRT 1 PONIENTE DEL SISTEMA INTEGRADO DE TRANSPORTE DE LA ZONA METROPOLITANA DE OAXACA			001-REHABILITACIÓN DE LA TERMINAL DE SANTA CRUZ XOXCOTLAN DEL CORREDOR BRT 1 PONIENTE DEL SISTEMA INTEGRADO DE TRANSPORTE DE LA ZONA METROPOLITANA DE OAXACA			
POBLACIÓN O ÁREA DE ENFOQUE POTENCIAL	ATRIBUTO DE LA POBLACION O ÁREA DE ENFOQUE:	MUNICIPIO DEL ESTADO DE OAXACA		HOMBRES:		MUJERES:		TOTAL:	570	
PRESUPUESTO ANUAL										
Aprobado	Ampliación	Reducción	Modificado	EJERCIDO T1		EJERCIDO T2		EJERCIDO T3		
0.00	3,313,187.76	0.01	3,313,187.75	3,313,187.75		0.00		0.00		
				TOTAL EJERCIDO AL TRIMESTRE VIGENTE				3,313,187.75		
PRESUPUESTO TRIMESTRAL DE LA ACTIVIDAD										
Aprobado		Modificado		Comprometido		Devengado		Ejercido		
0.00		3,313,187.75		3,313,187.75		3,313,187.75		3,313,187.75		
								% de Ejercido Vs. Modificado		
								100.00		
DATOS DEL INDICADOR										
Nombre: PORCENTAJE DE METROS CUADRADOS DE INFRAESTRUCTURA PÚBLICA REHABILITADOS				Número de Indicador: 1169						
Definición: MIDE LA CANTIDAD DE METROS CUADRADOS DE DIFERENTES OBRAS DE INFRAESTRUCTURA PÚBLICA REHABILITADOS										
Método de Cálculo: (METROS CUADRADOS DE INFRAESTRUCTURA PÚBLICA REHABILITADOS:METROS CUADRADOS DE INFRAESTRUCTURA PÚBLICA PROGRAMADOS A REHABILITAR)*100										
Tipo	Dimensión		Frecuencia de Medición		Forma de cálculo del indicador		Tipo de Valor		Sentido Esperado	
GESTIÓN	EFICACIA		TRIMESTRAL		PORCENTAJE		FLUJO		ASCENDENTE	
MEDIOS DE VERIFICACIÓN / FUENTE INFORMACIÓN					SUPUESTO					
REPORTE TRIMESTRAL DE PROYECTOS DE INVERSIÓN PÚBLICA AUTORIZADOS, INFORMACIÓN ACTUALIZADA POR LA SUBSECRETARÍA DE PLANEACIÓN Y PROGRAMACIÓN DE OBRA, DISPONIBLE PARA CONSULTA EN EL APARTADO DATOS DE INTERES-INFORMES-MATRIZ DE INDICADORES PARA RESULTADOS 2026-REPORTES PIP, EN LA LIGA: <a href="https://www.oaxaca.gob.mx/sinfra/matriz-de-indicadores-para-resultados/">HTTPS://WWW.OAXACA.GOB.MX/SINFRA/MATRIZ-DE-INDICADORES-PARA-RESULTADOS/</a>					EXISTEN PROYECTOS FACTIBLES EN SENTIDO TÉCNICO, AMBIENTAL, SOCIAL, JURÍDICO Y ECONÓMICO DE OBRAS DE EQUIPAMIENTO URBANO. LAS CONDICIONES POLÍTICAS, SOCIALES Y CLIMATOLÓGICAS SON FAVORABLES					
DATOS DE LA META										
Definición de la variable Meta: 1 - MIDE LA CANTIDAD DE METROS CUADRADOS DE DIFERENTES OBRAS DE INFRAESTRUCTURA PÚBLICA REHABILITADOS										
Unidad de medida: 15 - METRO CUADRADO										
LÍNEA BASE					VALOR PROGRAMADO ANUAL					
AÑO	2026		VALOR	0.00		AÑO	2026		VALOR	0.00
AVANCE TRIMESTRAL OBRA/ACTIVIDAD										
METAS	1er.TRIMESTRE		2o.TRIMESTRE		3er.TRIMESTRE		4o.TRIMESTRE		CUMPLIMIENTO DE METAS	
PROGRAMACIÓN INICIAL	0.00		0.00		0.00		0.00		T1+T2+T3+T4	0.00
PROGRAMACIÓN ACTUALIZADA	0.00		0.00		0.00		0.00		T1+T2+T3+T4	0.00
METAS ALCANZADAS	0.00		0.00		0.00		0.00		T1+T2+T3+T4	0.00
PORCENTAJE ALCANZADO TRIMESTRAL	0.00		0.00		0.00		0.00		PORCENTAJE ALCANZADO ANUAL	0.00

PORCENTAJE DE CUMPLIMIENTO ALCANZADO EN EL TRIMESTRE: 0 %

  
 JEFE ADMINISTRATIVO  
 LIC. AMAURY VELASCO MARTÍNEZ  
 DIRECTOR ADMINISTRATIVO

  
**OAXACA**  
 GOBIERNO DEL ESTADO  
 INFRAESTRUCTURAS  
 SECRETARÍA DE INFRAESTRUCTURAS Y COMUNICACIONES  
 2022 - 2028

  
 TITULAR DE LA DEPENDENCIA ENTIDAD  
 ARQ. SILDIA MECOTT GÓMEZ  
 SECRETARÍA DE INFRAESTRUCTURAS Y COMUNICACIONES

# REPORTE DE AVANCE DE GESTIÓN

## UR 106 - SECRETARÍA DE INFRAESTRUCTURAS Y COMUNICACIONES

### PRIMER TRIMESTRE 2026



**ALINEACIÓN PED:**

**ESTRATEGIA:** 02-DESARROLLAR ACCIONES DE MEJORA EN INFRAESTRUCTURA Y EQUIPAMIENTO PARA EL DESARROLLO SOSTENIBLE DE LAS LOCALIDADES DEL ESTADO

**LÍNEAS DE ACCIÓN:** 02-CONSTRUIR INFRAESTRUCTURA Y EQUIPAMIENTO PÚBLICO PARA ACTIVIDADES PRODUCTIVAS Y DE SERVICIOS

**UE:** 001-OFICINA DEL SECRETARIO DE INFRAESTRUCTURAS Y COMUNICACIONES


**MATRÍZ DE INDICADORES PARA RESULTADOS:**

**COMPONENTE:** 495-ESTUDIOS, PROYECTOS Y ACCIONES DE INFRAESTRUCTURA Y EQUIPAMIENTO URBANO REALIZADOS


**ACTIVIDAD:** 13070-OBRA DE INFRAESTRUCTURA URBANA CONSTRUIDA

ESTRUCTURA PROGRAMÁTICA							
PROGRAMA		SUBPROGRAMA		PROYECTO		OBRA/ACTIVIDAD	
119-MEJORAMIENTO DE LA INFRAESTRUCTURA Y EL EQUIPAMIENTO PÚBLICO DE CIUDADES Y COMUNIDADES DEL ESTADO		02-ESTUDIOS, PROYECTOS Y ACCIONES DE INFRAESTRUCTURA Y EQUIPAMIENTO URBANO		007-CONSTRUCCIÓN DE PAVIMENTO CON CONCRETO HIDRÁULICO EN LA AVENIDA DEL FERROCARRIL, TRAMO DEL KM. 0+052 AL KM. 0+420, EN LA LOCALIDAD DE ZIMATLÁN DE ÁLVAREZ, MUNICIPIO DE ZIMATLÁN DE ÁLVAREZ		001-CONSTRUCCIÓN DE PAVIMENTO CON CONCRETO HIDRÁULICO EN LA AVENIDA DEL FERROCARRIL, TRAMO DEL KM. 0+052 AL KM. 0+420, EN LA LOCALIDAD DE ZIMATLÁN DE ÁLVAREZ, MUNICIPIO DE ZIMATLÁN DE ÁLVAREZ	
POBLACIÓN O ÁREA DE ENFOQUE POTENCIAL	ATRIBUTO DE LA POBLACIÓN O ÁREA DE ENFOQUE:	MUNICIPIO DEL ESTADO DE OAXACA		HOMBRES:	MUJERES:	TOTAL:	570
PRESUPUESTO ANUAL							
Aprobado	Ampliación	Reducción	Modificado	EJERCIDO T1	EJERCIDO T2	EJERCIDO T3	EJERCIDO T4
0.00	3,040,874.46	0.00	3,040,874.46	3,040,874.46	0.00	0.00	0.00
				TOTAL EJERCIDO AL TRIMESTRE VIGENTE		3,040,874.46	
PRESUPUESTO TRIMESTRAL DE LA ACTIVIDAD							
Aprobado		Modificado		Comprometido	Devengado	Ejercido	% de Ejercido Vs. Modificado
0.00		3,040,874.46		3,040,874.46	3,040,874.46	3,040,874.46	100.00
DATOS DEL INDICADOR							
Nombre :	PORCENTAJE DE METROS CUADRADOS DE CALLES PAVIMENTADOS			Número de indicador :	1182		
Definición :	MIDE EL PORCENTAJE DE METROS CUADRADOS DE CALLES PAVIMENTADOS						
Método de Cálculo :	(NUMERO DE METROS CUADRADOS DE CALLES PAVIMENTADOS / NUMERO DE METROS CUADRADOS DE PAVIMENTACION DE CALLES PROGRAMADOS ) X 100						
Tipo	Dimensión	Frecuencia de Medición		Forma de cálculo del indicador		Tipo de Valor	Sentido Esperado
GESTIÓN	EFICACIA	TRIMESTRAL		PORCENTAJE		FLUJO	ASCENDENTE
MEDIOS DE VERIFICACIÓN / FUENTE INFORMACIÓN				SUPUESTO			
REPORTE TRIMESTRAL DE PROYECTOS DE INVERSIÓN PÚBLICA AUTORIZADOS, INFORMACIÓN ACTUALIZADA POR LA SUBSECRETARÍA DE PLANEACIÓN Y PROGRAMACIÓN DE OBRA, DISPONIBLE PARA CONSULTA EN EL APARTADO DATOS DE INTERES-INFORMES-MATRIZ DE INDICADORES PARA RESULTADOS 2026-REPORTES PIP, EN LA LIGA: <a href="https://www.oaxaca.gob.mx/sinfra/matriz-de-indicadores-para-resultados/">HTTPS://WWW.OAXACA.GOB.MX/SINFRA/MATRIZ-DE-INDICADORES-PARA-RESULTADOS/</a>				EXISTEN PROYECTOS FACTIBLES EN SENTIDO TÉCNICO, AMBIENTAL, SOCIAL, JURÍDICO Y ECONÓMICO DE OBRAS DE INFRAESTRUCTURA URBANA; LAS CONDICIONES POLÍTICAS, SOCIALES Y CLIMATOLÓGICAS SON FAVORABLES			
DATOS DE LA META							
Definición de la variable Meta: 1 - MIDE LOS METROS CUADRADOS DE CALLES PAVIMENTADOS							
Unidad de medida: 15 - METRO CUADRADO							
LÍNEA BASE				VALOR PROGRAMADO ANUAL			
AÑO	2026		VALOR	0.00	AÑO	2026	
						VALOR	
						0.00	
AVANCE TRIMESTRAL OBRA/ACTIVIDAD							
METAS	1er.TRIMESTRE	2o.TRIMESTRE	3er.TRIMESTRE	4o.TRIMESTRE	CUMPLIMIENTO DE METAS		
PROGRAMACIÓN INICIAL	0.00	0.00	0.00	0.00	T1+T2+T3+T4		0.00
PROGRAMACIÓN ACTUALIZADA	0.00	0.00	0.00	0.00	T1+T2+T3+T4		0.00
METAS ALCANZADAS	0.00	0.00	0.00	0.00	T1+T2+T3+T4		0.00
PORCENTAJE ALCANZADO TRIMESTRAL	0.00	0.00	0.00	0.00	PORCENTAJE ALCANZADO ANUAL		0.00

PORCENTAJE DE CUMPLIMIENTO ALCANZADO EN EL TRIMESTRE: 0 %

  
**JEFE ADMINISTRATIVO**  
 LIC. AMAURY VELASCO MARTÍNEZ  
 DIRECTOR ADMINISTRATIVO



  
 TITULAR DE LA DEPENDENCIA/ENTIDAD  
 ARQ. SILDIA MECOTT GÓMEZ  
 SECRETARÍA DE INFRAESTRUCTURAS Y COMUNICACIONES

# REPORTE DE AVANCE DE GESTIÓN UR 106 - SECRETARÍA DE INFRAESTRUCTURAS Y COMUNICACIONES PRIMER TRIMESTRE 2026



**ALINEACIÓN PED:**

**ESTRATEGIA:** 02-DESARROLLAR ACCIONES DE MEJORA EN INFRAESTRUCTURA Y EQUIPAMIENTO PARA EL DESARROLLO SOSTENIBLE DE LAS LOCALIDADES DEL ESTADO

**LÍNEAS DE ACCIÓN:** 02-CONSTRUIR INFRAESTRUCTURA Y EQUIPAMIENTO PÚBLICO PARA ACTIVIDADES PRODUCTIVAS Y DE SERVICIOS

**UE:** 001-OFICINA DEL SECRETARIO DE INFRAESTRUCTURAS Y COMUNICACIONES


**MATRIZ DE INDICADORES PARA RESULTADOS:**

**COMPONENTE:** 495-ESTUDIOS, PROYECTOS Y ACCIONES DE INFRAESTRUCTURA Y EQUIPAMIENTO URBANO REALIZADOS


**ACTIVIDAD:** 13055-OBRA DE EQUIPAMIENTO URBANO CONSTRUIDA

ESTRUCTURA PROGRAMATICA							
PROGRAMA		SUBPROGRAMA		PROYECTO		OBRA/ACTIVIDAD	
119-MEJORAMIENTO DE LA INFRAESTRUCTURA Y EL EQUIPAMIENTO PÚBLICO DE CIUDADES Y COMUNIDADES DEL ESTADO		02-ESTUDIOS, PROYECTOS Y ACCIONES DE INFRAESTRUCTURA Y EQUIPAMIENTO URBANO		006-CONSTRUCCIÓN DE LA CASA DE LA CULTURA 1RA. ETAPA EN LA LOCALIDAD DE SAN PABLO HUITZO, MUNICIPIO DE SAN PABLO HUITZO		001-CONSTRUCCIÓN DE LA CASA DE LA CULTURA 1RA. ETAPA EN LA LOCALIDAD DE SAN PABLO HUITZO, MUNICIPIO DE SAN PABLO HUITZO	
Población o Área de Enfoque Potencial	Atributo de la Población o Área de Enfoque:	Municipio del Estado de Oaxaca		Hombres:	Mujeres:	TOTAL:	570
PRESUPUESTO ANUAL							
Aprobado	Ampliación	Reducción	Modificado	EJERCIDO T1	EJERCIDO T2	EJERCIDO T3	EJERCIDO T4
0.00	3,534,874.57	0.00	3,534,874.57	3,534,874.57	0.00	0.00	0.00
<b>TOTAL EJERCIDO AL TRIMESTRE VIGENTE</b>							<b>3,534,874.57</b>
PRESUPUESTO TRIMESTRAL DE LA ACTIVIDAD							
Aprobado	Modificado	Comprometido	Devengado	Ejercido	% de Ejercido Vs. Modificado		
0.00	3,534,874.57	3,534,874.57	3,534,874.57	3,534,874.57	100.00		
DATOS DEL INDICADOR							
<b>Nombre :</b>	PORCENTAJE DE METROS CUADRADOS DE INFRAESTRUCTURA PÚBLICA CONSTRUIDA			<b>Número de indicador :</b>	3326		
<b>Definición :</b>	MIDE LA CANTIDAD DE METROS CUADRADOS DE CONSTRUCCIÓN DE INFRAESTRUCTURA DE EQUIPAMIENTO URBANO						
<b>Método de Cálculo :</b>	(METROS CUADRADOS DE INFRAESTRUCTURA PÚBLICA CONSTRUIDA/METROS CUADRADOS DE INFRAESTRUCTURA PÚBLICA PROGRAMADA A CONSTRUIR)*100						
Tipo	Dimensión	Frecuencia de Medición	Forma de cálculo del indicador	Tipo de Valor	Sentido Esperado		
GESTIÓN	EFICACIA	TRIMESTRAL	PORCENTAJE	FLUJO	ASCENDENTE		
MEDIOS DE VERIFICACIÓN / FUENTE INFORMACIÓN				SUPUESTO			
REPORTE TRIMESTRAL DE PROYECTOS DE INVERSIÓN PÚBLICA AUTORIZADOS, INFORMACIÓN ACTUALIZADA POR LA SUBSECRETARÍA DE PLANEACIÓN Y PROGRAMACIÓN DE OBRA, DISPONIBLE PARA CONSULTA EN EL APARTADO DATOS DE INTERÉS-INFORMES-MATRIZ DE INDICADORES PARA RESULTADOS 2026-REPORTES PIP, EN LA LIGA: <a href="https://www.oaxaca.gob.mx/sinfra/matriz-de-indicadores-para-resultados/">HTTPS://WWW.OAXACA.GOB.MX/SINFRA/MATRIZ-DE-INDICADORES-PARA-RESULTADOS/</a>				EXISTEN PROYECTOS FACTIBLES EN SENTIDO TÉCNICO, AMBIENTAL, SOCIAL, JURÍDICO Y ECONÓMICO DE OBRAS DE EQUIPAMIENTO URBANO. LAS CONDICIONES POLÍTICAS, SOCIALES Y CLIMATOLÓGICAS SON FAVORABLES			
DATOS DE LA META							
<b>Definición de la variable Meta:</b>	1 - MIDE LA CANTIDAD DE METROS CUADRADOS DE CONSTRUCCIÓN DE INFRAESTRUCTURA DE EQUIPAMIENTO URBANO						
<b>Unidad de medida:</b>	15 - METRO CUADRADO						
LÍNEA BASE				VALOR PROGRAMADO ANUAL			
AÑO	2026	VALOR	0.00	AÑO	2026	VALOR	120.00
AVANCE TRIMESTRAL OBRA/ACTIVIDAD							
METAS	1er.TRIMESTRE	2o.TRIMESTRE	3er.TRIMESTRE	4o.TRIMESTRE	CUMPLIMIENTO DE METAS		
PROGRAMACIÓN INICIAL	120.00	0.00	0.00	0.00	T1+T2+T3+T4		120.00
PROGRAMACIÓN ACTUALIZADA	120.00	0.00	0.00	0.00	T1+T2+T3+T4		120.00
METAS ALCANZADAS	120.00	0.00	0.00	0.00	T1+T2+T3+T4		120.00
PORCENTAJE ALCANZADO TRIMESTRAL	100.00	0.00	0.00	0.00	PORCENTAJE ALCANZADO ANUAL		100.00

PORCENTAJE DE CUMPLIMIENTO ALCANZADO EN EL TRIMESTRE: 100.00 %

  
JEFE ADMINISTRATIVO  
LIC. AMAURY VELASCO MARTÍNEZ  
DIRECTOR ADMINISTRATIVO



  
TITULAR DE LA DEPENDENCIA ENTIDAD  
ARQ. SILDIA MECOTT GÓMEZ  
SECRETARÍA DE INFRAESTRUCTURAS Y COMUNICACIONES

# REPORTE DE AVANCE DE GESTIÓN

## UR 106 - SECRETARÍA DE INFRAESTRUCTURAS Y COMUNICACIONES

### PRIMER TRIMESTRE 2026



#### ALINEACIÓN PED:

ESTRATEGIA: 02-DESARROLLAR ACCIONES DE MEJORA EN INFRAESTRUCTURA Y EQUIPAMIENTO PARA EL DESARROLLO SOSTENIBLE DE LAS LOCALIDADES DEL ESTADO

LÍNEAS DE ACCIÓN: 02-CONSTRUIR INFRAESTRUCTURA Y EQUIPAMIENTO PÚBLICO PARA ACTIVIDADES PRODUCTIVAS Y DE SERVICIOS

UE: 001-OFCINA DEL SECRETARIO DE INFRAESTRUCTURAS Y COMUNICACIONES


#### MATRÍZ DE INDICADORES PARA RESULTADOS:

COMPONENTE: 495-ESTUDIOS, PROYECTOS Y ACCIONES DE INFRAESTRUCTURA Y EQUIPAMIENTO URBANO REALIZADOS

ACTIVIDAD: 13070-OBRA DE INFRAESTRUCTURA URBANA CONSTRUIDA

ESTRUCTURA PROGRAMÁTICA													
PROGRAMA		SUBPROGRAMA		PROYECTO		OBRA/ACTIVIDAD							
119-MEJORAMIENTO DE LA INFRAESTRUCTURA Y EL EQUIPAMIENTO PÚBLICO DE CIUDADES Y COMUNIDADES DEL ESTADO		02-ESTUDIOS, PROYECTOS Y ACCIONES DE INFRAESTRUCTURA Y EQUIPAMIENTO URBANO		005-CONSTRUCCIÓN DE PAVIMENTO CON CONCRETO HIDRÁULICO EN LA CALLE VICTORIA, EN LA LOCALIDAD DE REYES MANTECÓN, MUNICIPIO DE SAN BARTOLO COYOTEPEC		001-CONSTRUCCIÓN DE PAVIMENTO CON CONCRETO HIDRÁULICO EN LA CALLE VICTORIA, EN LA LOCALIDAD DE REYES MANTECÓN, MUNICIPIO DE SAN BARTOLO COYOTEPEC							
POBLACION O AREA DE ENFOQUE POTENCIAL	ATRIBUTO DE LA POBLACION O AREA DE ENFOQUE:	MUNICIPIO DEL ESTADO DE OAXACA		HOMBRES:		MUJERES:		TOTAL:	570				
PRESUPUESTO ANUAL													
Aprobado	Ampliación	Reducción	Modificado	EJERCIDO T1		EJERCIDO T2		EJERCIDO T3					
0.00	101,112.97	0.00	101,112.97	101,112.97		0.00		0.00					
				TOTAL EJERCIDO AL TRIMESTRE VIGENTE				101,112.97					
PRESUPUESTO TRIMESTRAL DE LA ACTIVIDAD													
Aprobado		Modificado		Comprometido		Devengado		Ejercido	% de Ejercido Vs. Modificado				
0.00		101,112.97		101,112.97		101,112.97		101,112.97	100.00				
DATOS DEL INDICADOR													
Nombre: PORCENTAJE DE METROS CUADRADOS DE CALLES PAVIMENTADAS				Número de indicador: 1182									
Definición: MIDE EL PORCENTAJE DE METROS CUADRADOS DE CALLES PAVIMENTADAS													
Método de Cálculo: (NUMERO DE METROS CUADRADOS DE CALLES PAVIMENTADAS / NUMERO DE METROS CUADRADOS DE PAVIMENTACION DE CALLES PROGRAMADOS ) X 100													
Tipo	Dimensión		Frecuencia de Medición		Forma de cálculo del indicador		Tipo de Valor		Sentido Esperado				
GESTIÓN	EFICACIA		TRIMESTRAL		PORCENTAJE		FLUJO		ASCENDENTE				
MEDIOS DE VERIFICACIÓN / FUENTE INFORMACIÓN					SUPUESTO								
REPORTE TRIMESTRAL DE PROYECTOS DE INVERSIÓN PÚBLICA AUTORIZADOS, INFORMACIÓN ACTUALIZADA POR LA SUBSECRETARÍA DE PLANEACIÓN Y PROGRAMACION DE OBRA, DISPONIBLE PARA CONSULTA EN EL APARTADO DATOS DE INTERES-INFORMES-MATRIZ DE INDICADORES PARA RESULTADOS 2026-REPORTES PIP, EN LA LIGA: <a href="https://www.oaxaca.gob.mx/sinfra/matriz-de-indicadores-para-resultados/">HTTPS://WWW.OAXACA.GOB.MX/SINFRA/MATRIZ-DE-INDICADORES-PARA-RESULTADOS/</a>					EXISTEN PROYECTOS FACTIBLES EN SENTIDO TÉCNICO, AMBIENTAL, SOCIAL, JURÍDICO Y ECONÓMICO OBRAS DE INFRAESTRUCTURA URBANA; LAS CONDICIONES POLÍTICAS, SOCIALES Y CLIMATOLÓGICAS SON FAVORABLES								
DATOS DE LA META													
Definición de la variable Meta: 1 - MIDE LOS METROS CUADRADOS DE CALLES PAVIMENTADAS													
Unidad de medida: 15 - METRO CUADRADO													
LÍNEA BASE					VALOR PROGRAMADO ANUAL								
AÑO	2026		VALOR		0.00		AÑO	2026		VALOR		0.00	
AVANCE TRIMESTRAL OBRA/ACTIVIDAD													
METAS	1er.TRIMESTRE		2o.TRIMESTRE		3er.TRIMESTRE		4o.TRIMESTRE		CUMPLIMIENTO DE METAS				
PROGRAMACIÓN INICIAL	0.00		0.00		0.00		0.00		T1+T2+T3+T4		0.00		
PROGRAMACIÓN ACTUALIZADA	0.00		0.00		0.00		0.00		T1+T2+T3+T4		0.00		
METAS ALCANZADAS	0.00		0.00		0.00		0.00		T1+T2+T3+T4		0.00		
PORCENTAJE ALCANZADO TRIMESTRAL	0.00		0.00		0.00		0.00		PORCENTAJE ALCANZADO ANUAL		0.00		

PORCENTAJE DE CUMPLIMIENTO ALCANZADO EN EL TRIMESTRE: 0%



JEFE ADMINISTRATIVO  
LIC. AMAURY VELASCO MARTÍNEZ  
DIRECTOR ADMINISTRATIVO





TITULAR DE LA DEPENDENCIA ENTIDAD  
ARQ. SILDIA MECOTT GÓMEZ  
SECRETARÍA DE INFRAESTRUCTURAS Y COMUNICACIONES

# REPORTE DE AVANCE DE GESTIÓN

## UR 106 - SECRETARÍA DE INFRAESTRUCTURAS Y COMUNICACIONES


### PRIMER TRIMESTRE 2026




UE: 001-OFICINA DEL SECRETARIO DE INFRAESTRUCTURAS Y COMUNICACIONES

ESTRUCTURA PROGRAMATICA							
PROGRAMA		SUBPROGRAMA		PROYECTO		OBRA/ACTIVIDAD	
119-MEJORAMIENTO DE LA INFRAESTRUCTURA Y EL EQUIPAMIENTO PÚBLICO DE CIUDADES Y COMUNIDADES DEL ESTADO		02-ESTUDIOS, PROYECTOS Y ACCIONES DE INFRAESTRUCTURA Y EQUIPAMIENTO URBANO		004-CONSTRUCCIÓN DE PAVIMENTO CON CONCRETO HIDRAULICO EN LA AV. MIGUEL DOMINGUEZ EN LA LOCALIDAD DE SANTA CRUZ XOXCOTLÁN, MUNICIPIO DE SANTA CRUZ XOXCOTLÁN		001-CONSTRUCCIÓN DE PAVIMENTO CON CONCRETO HIDRAULICO EN LA AV. MIGUEL DOMINGUEZ EN LA LOCALIDAD DE SANTA CRUZ XOXCOTLÁN, MUNICIPIO DE SANTA CRUZ XOXCOTLÁN	
POBLACIÓN O ÁREA DE ENFOQUE POTENCIAL	ATRIBUTO DE LA POBLACIÓN O ÁREA DE ENFOQUE:	MUNICIPIO DEL ESTADO DE OAXACA		HOMBRES:		MUJERES:	TOTAL: 570
PRESUPUESTO ANUAL							
Aprobado	Ampliación	Reducción	Modificado	EJERCIDO T1	EJERCIDO T2	EJERCIDO T3	EJERCIDO T4
0.00	54,383.17	0.00	54,383.17	54,383.17	0.00	0.00	0.00
				TOTAL EJERCIDO AL TRIMESTRE VIGENTE		54,383.17	
PRESUPUESTO TRIMESTRAL DE LA ACTIVIDAD							
Aprobado		Modificado	Comprometido	Devengado	Ejercido	% de Ejercido Vs. Modificado	
0.00		54,383.17	54,383.17	54,383.17	54,383.17	100.00	
DATOS DEL INDICADOR							
Nombre : PORCENTAJE DE METROS CUADRADOS DE CALLES PAVIMENTADOS				Número de indicador : 1182			
Definición : MIDE EL PORCENTAJE DE METROS CUADRADOS DE CALLES PAVIMENTADOS							
Método de Cálculo : (NUMERO DE METROS CUADRADOS DE CALLES PAVIMENTADOS / NUMERO DE METROS CUADRADOS DE PAVIMENTACION DE CALLES PROGRAMADOS ) X 100							
Tipo	Dimensión	Frecuencia de Medición	Forma de cálculo del Indicador	Tipo de Valor	Sentido Esperado		
GESTIÓN	EFICACIA	TRIMESTRAL	PORCENTAJE	FLUJO	ASCENDENTE		
MEDIOS DE VERIFICACIÓN / FUENTE INFORMACIÓN				SUPUESTO			
REPORTE TRIMESTRAL DE PROYECTOS DE INVERSIÓN PÚBLICA AUTORIZADOS, INFORMACIÓN ACTUALIZADA POR LA SUBSECRETARÍA DE PLANEACIÓN Y PROGRAMACIÓN DE OBRA, DISPONIBLE PARA CONSULTA EN EL APARTADO DATOS DE INTERES-INFORMES-MATRIZ DE INDICADORES PARA RESULTADOS 2026-REPORTES PIP, EN LA LIGA: <a href="https://www.oaxaca.gob.mx/sinfra/matriz-de-indicadores-para-resultados/">HTTPS://WWW.OAXACA.GOB.MX/SINFRA/MATRIZ-DE-INDICADORES-PARA-RESULTADOS/</a>				EXISTEN PROYECTOS FACTIBLES EN SENTIDO TÉCNICO, AMBIENTAL, SOCIAL, JURÍDICO Y ECONÓMICODE OBRAS DE INFRAESTRUCTURA URBANA; LAS CONDICIONES POLITICAS, SOCIALES Y CLIMATOLOGICAS SON FAVORABLES			
DATOS DE LA META							
Definición de la variable Meta: 1 - MIDE LOS METROS CUADRADOS DE CALLES PAVIMENTADOS							
Unidad de medida: 15 - METRO CUADRADO							
LÍNEA BASE				VALOR PROGRAMADO ANUAL			
AÑO	2026	VALOR	0.00	AÑO	2026	VALOR	0.00
AVANCE TRIMESTRAL OBRA/ACTIVIDAD							
METAS	1er.TRIMESTRE	2o.TRIMESTRE	3er.TRIMESTRE	4o.TRIMESTRE	CUMPLIMIENTO DE METAS		
PROGRAMACIÓN INICIAL	0.00	0.00	0.00	0.00	T1+T2+T3+T4		0.00
PROGRAMACIÓN ACTUALIZADA	0.00	0.00	0.00	0.00	T1+T2+T3+T4		0.00
METAS ALCANZADAS	0.00	0.00	0.00	0.00	T1+T2+T3+T4		0.00
PORCENTAJE ALCANZADO TRIMESTRAL	0.00	0.00	0.00	0.00	PORCENTAJE ALCANZADO ANUAL		0.00

PORCENTAJE DE CUMPLIMIENTO ALCANZADO EN EL TRIMESTRE: 0%

  
 JEFE ADMINISTRATIVO  
 LIC. AMAURY VELASCO MARTÍNEZ  
 DIRECTOR ADMINISTRATIVO

  
**OAXACA**  
 GOBIERNO DEL ESTADO  
 SECRETARÍA DE INFRAESTRUCTURAS Y COMUNICACIONES  
 2022-2028

  
 TITULAR DE LA DEPENDENCIA/ENTIDAD  
 ARQ. SILDIA MECOTT GÓMEZ  
 SECRETARÍA DE INFRAESTRUCTURAS Y COMUNICACIONES

# REPORTE DE AVANCE DE GESTIÓN

## UR 106 - SECRETARÍA DE INFRAESTRUCTURAS Y COMUNICACIONES

### PRIMER TRIMESTRE 2026



**ALINEACIÓN PED:**

**ESTRATEGIA:** 02-DESARROLLAR ACCIONES DE MEJORA EN INFRAESTRUCTURA Y EQUIPAMIENTO PARA EL DESARROLLO SOSTENIBLE DE LAS LOCALIDADES DEL ESTADO

**LÍNEAS DE ACCIÓN:** 01-MEJORAR LOS ESPACIOS PÚBLICOS EN LAS LOCALIDADES URBANAS Y RURALES DEL ESTADO.

**UE:** 001-OFCINA DEL SECRETARIO DE INFRAESTRUCTURAS Y COMUNICACIONES

**MATRIZ DE INDICADORES PARA RESULTADOS:**

**COMPONENTE:** 495-ESTUDIOS, PROYECTOS Y ACCIONES DE INFRAESTRUCTURA Y EQUIPAMIENTO URBANO REALIZADOS

**ACTIVIDAD:** 13244-OBRA RECUPERADA DE EQUIPAMIENTO PÚBLICO

ESTRUCTURA PROGRAMÁTICA									
PROGRAMA		SUBPROGRAMA		PROYECTO			OBRA/ACTIVIDAD		
119-MEJORAMIENTO DE LA INFRAESTRUCTURA Y EL EQUIPAMIENTO PÚBLICO DE CIUDADES Y COMUNIDADES DEL ESTADO		02-ESTUDIOS, PROYECTOS Y ACCIONES DE INFRAESTRUCTURA Y EQUIPAMIENTO URBANO		003-RECUPERACIÓN DE ESPACIOS PÚBLICOS EN LA LOCALIDAD DE LA COBRANZA, MUNICIPIO DE SANTA MARÍA HUAZOLOTITLÁN			001-RECUPERACIÓN DE ESPACIO PÚBLICO EN LA LOCALIDAD LA COBRANZA, MUNICIPIO SANTA MARÍA HUAZOLOTITLÁN		
POBLACIÓN O ÁREA DE ENFOQUE POTENCIAL	ATRIBUTO DE LA POBLACIÓN O ÁREA DE ENFOQUE:	MUNICIPIO DEL ESTADO DE OAXACA		HOMBRES:		MUJERES:		TOTAL:	570
PRESUPUESTO ANUAL									
Aprobado	Ampliación	Reducción	Modificado	EJERCIDO T1		EJERCIDO T2		EJERCIDO T3	
0.00	534,115.01	0.00	534,115.01	534,115.01		0.00		0.00	
				TOTAL EJERCIDO AL TRIMESTRE VIGENTE				534,115.01	
PRESUPUESTO TRIMESTRAL DE LA ACTIVIDAD									
Aprobado		Modificado		Comprometido		Devengado		Ejercido	
0.00		534,115.01		534,115.01		534,115.01		100.00	
								% de Ejercido Vs. Modificado	
								100.00	
DATOS DEL INDICADOR									
Nombre : PORCENTAJE DE METROS CUADRADOS DE ESPACIOS PÚBLICOS RECUPERADOS				Número de Indicador : 3587					
Definición : MIDE LA CANTIDAD DE METROS CUADRADOS DE ESPACIOS PÚBLICOS RECUPERADOS A TRAVÉS DEL RETIRO DE ESCOMBROS Y LA LIMPIEZA EN GENERAL DE ESPACIOS QUE FUERON DAÑADOS O DETERIORADOS POR FENÓMENOS NATURALES									
Método de Cálculo : (METROS CUADRADOS DE ESPACIOS PÚBLICOS RECUPERADOS/METROS CUADRADOS DE ESPACIOS PÚBLICOS PROGRAMADOS A RECUPERAR)*100									
Tipo		Dimensión		Frecuencia de Medición		Forma de cálculo del Indicador		Tipo de Valor	
GESTIÓN		EFICACIA		TRIMESTRAL		PORCENTAJE		FLUJO	
								Sentido Esperado	
								ASCENDENTE	
MEDIOS DE VERIFICACIÓN / FUENTE INFORMACIÓN					SUPUESTO				
INFORME DE ACTIVIDADES TRIMESTRALES DENOMINADO: "REPORTE TRIMESTRAL DE PROYECTOS DE INVERSIÓN PÚBLICA AUTORIZADOS"; ELABORADO POR LA UNIDAD DE PROGRAMACIÓN DE INVERSIONES BAJO RESGUARDO DE LA SUBSECRETARÍA DE PLANEACIÓN Y PROGRAMACIÓN DE OBRA. INFORME DISPONIBLE PARA CONSULTA EN LA PÁGINA ELECTRÓNICA DE LA SECRETARÍA DE INFRAESTRUCTURAS Y COMUNICACIONES EN EL APARTADO: DATOS DE INTERÉS/INFORMES/REPORTES MIR/MATRIZ DE INDICADORES PARA RESULTADOS 2026/REPORTES PIP 2026. A TRAVÉS DEL LINK: <a href="https://www.oaxaca.gob.mx/sinfra/matriz-de-indicadores-para-resultados/">HTTPS://WWW.OAXACA.GOB.MX/SINFRA/MATRIZ-DE-INDICADORES-PARA-RESULTADOS/</a>					LAS CONDICIONES SOCIALES, POLÍTICAS, ECONÓMICAS Y AMBIENTALES SE MANTIENEN ESTABLES PARA EL DESARROLLO DE LAS ACCIONES.				
DATOS DE LA META									
Definición de la variable Meta: 1 - MIDE LA CANTIDAD DE METROS CUADRADOS DE ESPACIOS PÚBLICOS RECUPERADOS A TRAVÉS DEL RETIRO DE ESCOMBROS Y LA LIMPIEZA EN GENERAL DE ESPACIOS QUE FUERON DANADOS O DETERIORADOS POR FENÓMENOS NATURALES									
Unidad de medida: 15 - METRO CUADRADO									
LÍNEA BASE					VALOR PROGRAMADO ANUAL				
AÑO	2026	VALOR	0.00	AÑO	2026	VALOR	0.00		
AVANCE TRIMESTRAL OBRA/ACTIVIDAD									
METAS	1er.TRIMESTRE	2o.TRIMESTRE	3er.TRIMESTRE	4o.TRIMESTRE	CUMPLIMIENTO DE METAS				
PROGRAMACIÓN INICIAL	0.00	0.00	0.00	0.00	T1+T2+T3+T4		0.00		
PROGRAMACIÓN ACTUALIZADA	0.00	0.00	0.00	0.00	T1+T2+T3+T4		0.00		
METAS ALCANZADAS	0.00	0.00	0.00	0.00	T1+T2+T3+T4		0.00		
PORCENTAJE ALCANZADO TRIMESTRAL	0.00	0.00	0.00	0.00	PORCENTAJE ALCANZADO ANUAL		0.00		

PORCENTAJE DE CUMPLIMIENTO ALCANZADO EN EL TRIMESTRE: 0%

JEFE ADMINISTRATIVO  
LIC. AMAURY VELASCO MARTÍNEZ  
DIRECTOR ADMINISTRATIVO



TITULAR DE LA DEPENDENCIA/ENTIDAD  
ARQ. SILDIA MECOTT GÓMEZ  
SECRETARÍA DE INFRAESTRUCTURAS Y COMUNICACIONES

# REPORTE DE AVANCE DE GESTIÓN

## UR 106 - SECRETARÍA DE INFRAESTRUCTURAS Y COMUNICACIONES

### PRIMER TRIMESTRE 2026



UE: 001-OFICINA DEL SECRETARIO DE INFRAESTRUCTURAS Y COMUNICACIONES

ESTRUCTURA PROGRAMATICA								
PROGRAMA		SUBPROGRAMA		PROYECTO		OBRA/ACTIVIDAD		
119-MEJORAMIENTO DE LA INFRAESTRUCTURA Y EL EQUIPAMIENTO PÚBLICO DE CIUDADES Y COMUNIDADES DEL ESTADO		02-ESTUDIOS, PROYECTOS Y ACCIONES DE INFRAESTRUCTURA Y EQUIPAMIENTO URBANO		002-RECUPERACIÓN DE ESPACIOS PÚBLICOS (QUINTA ETAPA) EN EL DISTRITO DE JAMILTEPEC		001-RECUPERACIÓN DE ESPACIO PÚBLICO (SEGUNDA ETAPA) EN LA LOCALIDAD LA NORIA Y MININDACA, MUNICIPIO SANTIAGO PINOTEPA NACIONAL		
POBLACIÓN O ÁREA DE ENFOQUE POTENCIAL		ATRIBUTO DE LA POBLACIÓN O ÁREA DE ENFOQUE:		MUNICIPIO DEL ESTADO DE OAXACA		HOMBRES:	MUJERES:	
						TOTAL:	570	
PRESUPUESTO ANUAL								
Aprobado	Ampliación	Reducción	Modificado	EJERCIDO T1	EJERCIDO T2	EJERCIDO T3	EJERCIDO T4	
0.00	931,602.88	0.00	931,602.88	931,602.88	0.00	0.00	0.00	
				TOTAL EJERCIDO AL TRIMESTRE VIGENTE		931,602.88		
PRESUPUESTO TRIMESTRAL DE LA ACTIVIDAD								
Aprobado		Modificado		Comprometido	Devengado	Ejercido	% de Ejercido Vs. Modificado	
0.00		931,602.88		931,602.88	931,602.88	931,602.88	100.00	
DATOS DEL INDICADOR								
Nombre : PORCENTAJE DE METROS CUADRADOS DE ESPACIOS PÚBLICOS RECUPERADOS				Número de Indicador : 3587				
Definición : MIDE LA CANTIDAD DE METROS CUADRADOS DE ESPACIOS PÚBLICOS RECUPERADOS A TRAVÉS DEL RETIRO DE ESCOMBROS Y LA LIMPIEZA EN GENERAL DE ESPACIOS QUE FUERON DAÑADOS O DETERIORADOS POR FENÓMENOS NATURALES								
Método de Cálculo : (METROS CUADRADOS DE ESPACIOS PÚBLICOS RECUPERADOS/METROS CUADRADOS DE ESPACIOS PÚBLICOS PROGRAMADOS A RECUPERAR)*100								
Tipo	Dimensión		Frecuencia de Medición		Forma de cálculo del indicador	Tipo de Valor	Sentido Esperado	
GESTIÓN	EFICACIA		TRIMESTRAL		PORCENTAJE	FLUJO	ASCENDENTE	
MEDIOS DE VERIFICACIÓN / FUENTE INFORMACIÓN				SUPUESTO				
INFORME DE ACTIVIDADES TRIMESTRALES DENOMINADO: "REPORTE TRIMESTRAL DE PROYECTOS DE INVERSIÓN PÚBLICA AUTORIZADOS"; ELABORADO POR LA UNIDAD DE PROGRAMACIÓN DE INVERSIONES BAJO RESGUARDO DE LA SUBSECRETARÍA DE PLANEACIÓN Y PROGRAMACIÓN DE OBRA. INFORME DISPONIBLE PARA CONSULTA EN LA PÁGINA ELECTRÓNICA DE LA SECRETARÍA DE INFRAESTRUCTURAS Y COMUNICACIONES EN EL APARTADO: DATOS DE INTERÉS/INFORMES/REPORTES MIR/MATRIZ DE INDICADORES PARA RESULTADOS 2026/REPORTES PIP 2026. A TRAVÉS DEL LINK: <a href="https://www.oaxaca.gob.mx/sinfra/matriz-de-indicadores-para-resultados/">HTTPS://WWW.OAXACA.GOB.MX/SINFRA/MATRIZ-DE-INDICADORES-PARA-RESULTADOS/</a>				LAS CONDICIONES SOCIALES, POLÍTICAS, ECONÓMICAS Y AMBIENTALES SE MANTIENEN ESTABLES PARA EL DESARROLLO DE LAS ACCIONES.				
DATOS DE LA META								
Definición de la variable Meta: 1 - MIDE LA CANTIDAD DE METROS CUADRADOS DE ESPACIOS PÚBLICOS RECUPERADOS A TRAVÉS DEL RETIRO DE ESCOMBROS Y LA LIMPIEZA EN GENERAL DE ESPACIOS QUE FUERON DANADOS O DETERIORADOS POR FENÓMENOS NATURALES								
Unidad de medida: 15 - METRO CUADRADO								
LÍNEA BASE				VALOR PROGRAMADO ANUAL				
AÑO	2026		VALOR	0.00	AÑO	2026		
						VALOR	0.00	
AVANCE TRIMESTRAL OBRA/ACTIVIDAD								
METAS	1er.TRIMESTRE		2o.TRIMESTRE		3er.TRIMESTRE		4o.TRIMESTRE	
PROGRAMACIÓN INICIAL	0.00		0.00		0.00		0.00	T1+T2+T3+T4
PROGRAMACIÓN ACTUALIZADA	0.00		0.00		0.00		0.00	T1+T2+T3+T4
METAS ALCANZADAS	0.00		0.00		0.00		0.00	T1+T2+T3+T4
PORCENTAJE ALCANZADO TRIMESTRAL	0.00		0.00		0.00		0.00	PORCENTAJE ALCANZADO ANUAL

PORCENTAJE DE CUMPLIMIENTO ALCANZADO EN EL TRIMESTRE: 0 %

  
 JEFE ADMINISTRATIVO  
 LIC. AMAURY VELASCO MARTÍNEZ  
 DIRECTOR ADMINISTRATIVO



  
 TITULAR DE LA DEPENDENCIA/ENTIDAD  
 ARQ. SILDIA MECOTT GÓMEZ  
 SECRETARÍA DE INFRAESTRUCTURAS Y COMUNICACIONES

# REPORTE DE AVANCE DE GESTIÓN

## UR 106 - SECRETARÍA DE INFRAESTRUCTURAS Y COMUNICACIONES

### PRIMER TRIMESTRE 2026



UE: 001-OFCINA DEL SECRETARIO DE INFRAESTRUCTURAS Y COMUNICACIONES

ESTRUCTURA PROGRAMATICA							
PROGRAMA		SUBPROGRAMA		PROYECTO		OBRA/ACTIVIDAD	
119-MEJORAMIENTO DE LA INFRAESTRUCTURA Y EL EQUIPAMIENTO PÚBLICO DE CIUDADES Y COMUNIDADES DEL ESTADO		02-ESTUDIOS, PROYECTOS Y ACCIONES DE INFRAESTRUCTURA Y EQUIPAMIENTO URBANO		001-RECUPERACIÓN DE ESPACIOS PÚBLICOS (SEGUNDA ETAPA) EN EL DISTRITO DE JAMILTEPEC		001-RECUPERACIÓN DE ESPACIO PÚBLICO EN LA LOCALIDAD LAGUNILLAS, MUNICIPIO SANTIAGO PINOTEPA NACIONAL	
POBLACIÓN O ÁREA DE ENFOQUE POTENCIAL	ATRIBUTO DE LA POBLACIÓN O ÁREA DE ENFOQUE:	MUNICIPIO DEL ESTADO DE OAXACA		HOMBRES:		MUJERES:	TOTAL: 570
PRESUPUESTO ANUAL							
Aprobado	Ampliación	Reducción	Modificado	EJERCIDO T1	EJERCIDO T2	EJERCIDO T3	EJERCIDO T4
0.00	814,776.05	0.00	814,776.05	814,776.05	0.00	0.00	0.00
				TOTAL EJERCIDO AL TRIMESTRE VIGENTE		814,776.05	
PRESUPUESTO TRIMESTRAL DE LA ACTIVIDAD							
Aprobado	Modificado	Comprometido	Devengado	Ejercido	% de Ejercido Vs. Modificado		
0.00	814,776.05	814,776.05		814,776.05	100.00		
DATOS DEL INDICADOR							
Nombre :	PORCENTAJE DE METROS CUADRADOS DE ESPACIOS PÚBLICOS RECUPERADOS			Número de Indicador :	3587		
Definición :	MIDE LA CANTIDAD DE METROS CUADRADOS DE ESPACIOS PÚBLICOS RECUPERADOS A TRAVÉS DEL RETIRO DE ESCOMBROS Y LA LIMPIEZA EN GENERAL DE ESPACIOS QUE FUERON DAÑADOS O DETERIORADOS POR FENÓMENOS NATURALES						
Método de Cálculo :	(METROS CUADRADOS DE ESPACIOS PÚBLICOS RECUPERADOS/METROS CUADRADOS DE ESPACIOS PÚBLICOS PROGRAMADOS A RECUPERAR)*100						
Tipo	Dimensión	Frecuencia de Medición	Forma de cálculo del indicador	Tipo de Valor	Sentido Esperado		
GESTIÓN	EFICACIA	TRIMESTRAL	PORCENTAJE	FLUJO	ASCENDENTE		
MEDIOS DE VERIFICACIÓN / FUENTE INFORMACIÓN				SUPUESTO			
INFORME DE ACTIVIDADES TRIMESTRALES DENOMINADO: "REPORTE TRIMESTRAL DE PROYECTOS DE INVERSIÓN PÚBLICA AUTORIZADOS"; ELABORADO POR LA UNIDAD DE PROGRAMACIÓN DE INVERSIONES BAJO RESGUARDO DE LA SUBSECRETARÍA DE PLANEACIÓN Y PROGRAMACIÓN DE OBRA. INFORME DISPONIBLE PARA CONSULTA EN LA PÁGINA ELECTRÓNICA DE LA SECRETARÍA DE INFRAESTRUCTURAS Y COMUNICACIONES EN EL APARTADO: DATOS DE INTERÉS: INFORMES/REPORTES MIR/MATRIZ DE INDICADORES PARA RESULTADOS 2026/REPORTES PIP 2026. A TRAVÉS DEL LINK: <a href="https://www.oaxaca.gob.mx/sinfra/matriz-de-indicadores-para-resultados/">HTTPS://WWW.OAXACA.GOB.MX/SINFRA/MATRIZ-DE-INDICADORES-PARA-RESULTADOS/</a>				LAS CONDICIONES SOCIALES, POLÍTICAS, ECONÓMICAS Y AMBIENTALES SE MANTIENEN ESTABLES PARA EL DESARROLLO DE LAS ACCIONES.			
DATOS DE LA META							
Definición de la variable Meta:	1 - MIDE LA CANTIDAD DE METROS CUADRADOS DE ESPACIOS PÚBLICOS RECUPERADOS A TRAVÉS DEL RETIRO DE ESCOMBROS Y LA LIMPIEZA EN GENERAL DE ESPACIOS QUE FUERON DAÑADOS O DETERIORADOS POR FENÓMENOS NATURALES						
Unidad de medida:	15 - METRO CUADRADO						
LÍNEA BASE				VALOR PROGRAMADO ANUAL			
AÑO	2026	VALOR	0.00	AÑO	2026	VALOR	0.00
AVANCE TRIMESTRAL OBRA/ACTIVIDAD							
METAS	1er.TRIMESTRE	2o.TRIMESTRE	3er.TRIMESTRE	4o.TRIMESTRE	CUMPLIMIENTO DE METAS		
PROGRAMACIÓN INICIAL	0.00	0.00	0.00	0.00	T1+T2+T3+T4	0.00	
PROGRAMACIÓN ACTUALIZADA	0.00	0.00	0.00	0.00	T1+T2+T3+T4	0.00	
METAS ALCANZADAS	0.00	0.00	0.00	0.00	T1+T2+T3+T4	0.00	
PORCENTAJE ALCANZADO TRIMESTRAL	0.00	0.00	0.00	0.00	PORCENTAJE ALCANZADO ANUAL	0.00	

PORCENTAJE DE CUMPLIMIENTO ALCANZADO EN EL TRIMESTRE: 0 %

  
 JEFE ADMINISTRATIVO  
 LIC. AMADOR VELASCO MARTÍNEZ  
 DIRECTOR ADMINISTRATIVO



  
 TITULAR DE LA DEPENDENCIA ENTIDAD  
 ARQ. SILDIA MECOTT GÓMEZ  
 SECRETARÍA DE INFRAESTRUCTURAS Y COMUNICACIONES

# REPORTE DE AVANCE DE GESTIÓN

## UR 106 - SECRETARÍA DE INFRAESTRUCTURAS Y COMUNICACIONES

### PRIMER TRIMESTRE 2026



#### ALINEACIÓN PED:

ESTRATEGIA: 02-DESARROLLAR ACCIONES DE MEJORA EN INFRAESTRUCTURA Y EQUIPAMIENTO PARA EL DESARROLLO SOSTENIBLE DE LAS LOCALIDADES DEL ESTADO

LÍNEAS DE ACCIÓN: 01-MEJORAR LOS ESPACIOS PÚBLICOS EN LAS LOCALIDADES URBANAS Y RURALES DEL ESTADO.

UE: 002-SUBSECRETARÍA DE OBRAS PÚBLICAS

#### MATRIZ DE INDICADORES PARA RESULTADOS:

COMPONENTE: 495-ESTUDIOS, PROYECTOS Y ACCIONES DE INFRAESTRUCTURA Y EQUIPAMIENTO URBANO REALIZADOS


ACTIVIDAD: 13073-OBRA DE INFRAESTRUCTURA URBANA REHABILITADA

ESTRUCTURA PROGRAMÁTICA										
PROGRAMA		SUBPROGRAMA		PROYECTO			OBRA/ACTIVIDAD			
119-MEJORAMIENTO DE LA INFRAESTRUCTURA Y EL EQUIPAMIENTO PÚBLICO DE CIUDADES Y COMUNIDADES DEL ESTADO		02-ESTUDIOS, PROYECTOS Y ACCIONES DE INFRAESTRUCTURA Y EQUIPAMIENTO URBANO		111-REHABILITACIÓN DE PAVIMENTO CON CONCRETO HIDRAULICO EN LA CALLE MELCHOR OCAMPO EN LA LOCALIDAD DE SANTO DOMINGO TONALÁ, MUNICIPIO DE SANTO DOMINGO TONALÁ			001-REHABILITACIÓN DE PAVIMENTO CON CONCRETO HIDRAULICO EN LA CALLE MELCHOR OCAMPO EN LA LOCALIDAD DE SANTO DOMINGO TONALÁ, MUNICIPIO DE SANTO DOMINGO TONALÁ			
POBLACIÓN O ÁREA DE ENFOQUE POTENCIAL	ATRIBUTO DE LA POBLACIÓN O ÁREA DE ENFOQUE:	MUNICIPIO DEL ESTADO DE OAXACA		HOMBRES:		MUJERES:		TOTAL:	570	
PRESUPUESTO ANUAL										
Aprobado	Ampliación	Reducción	Modificado	EJERCIDO T1		EJERCIDO T2	EJERCIDO T3	EJERCIDO T4		
0.00	3,824,975.93	0.00	3,824,975.93	0.00		0.00	0.00	0.00		
				TOTAL EJERCIDO AL TRIMESTRE VIGENTE						0.00
PRESUPUESTO TRIMESTRAL DE LA ACTIVIDAD										
Aprobado		Modificado		Comprometido		Devengado		Ejercido		% de Ejercido Vs. Modificado
0.00		1,147,492.78		0.00		0.00		0.00		0.00
DATOS DEL INDICADOR										
Nombre : PORCENTAJE DE METROS CUADRADOS DE CALLE REHABILITADOS				Número de Indicador :		1185				
Definición : MIDE LA CANTIDAD DE METROS CUADRADOS DE CALLES QUE SE REHABILITAN PARA MEJORAR LA MOVILIDAD DE LAS PERSONAS										
Método de Cálculo : (METROS CUADRADOS DE CALLE REHABILITADOS/METROS CUADRADOS DE CALLE PROGRAMADOS A REHABILITAR)*100										
Tipo		Dimensión		Frecuencia de Medición		Forma de cálculo del indicador		Tipo de Valor		Sentido Esperado
GESTIÓN		EFICACIA		TRIMESTRAL		PORCENTAJE		FLUJO		ASCENDENTE
MEDIOS DE VERIFICACIÓN / FUENTE INFORMACIÓN					SUPUESTO					
REPORTE TRIMESTRAL DE PROYECTOS DE INVERSIÓN PÚBLICA AUTORIZADOS, INFORMACIÓN ACTUALIZADA POR LA SUBSECRETARÍA DE PLANEACIÓN Y PROGRAMACIÓN DE OBRA, DISPONIBLE PARA CONSULTA EN EL APARTADO DATOS DE INTERES-INFORMES-MATRIZ DE INDICADORES PARA RESULTADOS 2026-REPORTES PIP, EN LA LIGA: <a href="https://www.oaxaca.gob.mx/sinfra/matriz-de-indicadores-para-resultados/">HTTPS://WWW.OAXACA.GOB.MX/SINFRA/MATRIZ-DE-INDICADORES-PARA-RESULTADOS/</a>					EXISTEN PROYECTOS FACTIBLES EN SENTIDO TÉCNICO, AMBIENTAL, SOCIAL, JURÍDICO Y ECONÓMICO DE OBRAS DE INFRAESTRUCTURA URBANA. LAS CONDICIONES POLÍTICAS, SOCIALES Y CLIMATOLÓGICAS SON FAVORABLES					
DATOS DE LA META										
Definición de la variable Meta: 1 - MIDE LA CANTIDAD DE METROS CUADRADOS DE CALLES QUE SE REHABILITAN PARA MEJORAR LA MOVILIDAD DE LAS PERSONAS										
Unidad de medida: 15 - METRO CUADRADO										
LÍNEA BASE					VALOR PROGRAMADO ANUAL					
AÑO	2026		VALOR	0.00	AÑO	2026		VALOR	2,064.96	
AVANCE TRIMESTRAL OBRA/ACTIVIDAD										
METAS	1er.TRIMESTRE		2o.TRIMESTRE		3er.TRIMESTRE		4o.TRIMESTRE		CUMPLIMIENTO DE METAS	
PROGRAMACIÓN INICIAL	344.16		1,032.48		688.32		0.00		T1+T2+T3+T4 2,064.96	
PROGRAMACIÓN ACTUALIZADA	0.00		0.00		0.00		0.00		T1+T2+T3+T4 0.00	
METAS ALCANZADAS	0.00		0.00		0.00		0.00		T1+T2+T3+T4 0.00	
PORCENTAJE ALCANZADO TRIMESTRAL	0.00		0.00		0.00		0.00		PORCENTAJE ALCANZADO ANUAL 0.00	

PORCENTAJE DE CUMPLIMIENTO ALCANZADO EN EL TRIMESTRE: 0 %

  
 JEFE ADMINISTRATIVO  
 LIC. AMALRY VELASCO MARTÍNEZ  
 DIRECTOR ADMINISTRATIVO



  
 TITULAR DE LA DEPENDENCIA ENTIDAD  
 ARQ. SILDA MECOTT GÓMEZ  
 SECRETARÍA DE INFRAESTRUCTURAS Y COMUNICACIONES

# REPORTE DE AVANCE DE GESTIÓN

## UR 106 - SECRETARÍA DE INFRAESTRUCTURAS Y COMUNICACIONES

### PRIMER TRIMESTRE 2026



#### ALINEACIÓN PED:

ESTRATEGIA: 02-DESARROLLAR ACCIONES DE MEJORA EN INFRAESTRUCTURA Y EQUIPAMIENTO PARA EL DESARROLLO SOSTENIBLE DE LAS LOCALIDADES DEL ESTADO

LÍNEAS DE ACCIÓN: 01-MEJORAR LOS ESPACIOS PÚBLICOS EN LAS LOCALIDADES URBANAS Y RURALES DEL ESTADO.

UE: 002-SUBSECRETARÍA DE OBRAS PÚBLICAS

#### MATRIZ DE INDICADORES PARA RESULTADOS:

COMPONENTE: 495-ESTUDIOS, PROYECTOS Y ACCIONES DE INFRAESTRUCTURA Y EQUIPAMIENTO URBANO REALIZADOS  
12907-ACCIÓN ENFOCADAS A LA CORRECTA OPERATIVIDAD DE ACTIVIDADES PARA EL MEJORAMIENTO DE LA INFRAESTRUCTURA Y EL EQUIPAMIENTO URBANO PÚBLICO

ESTRUCTURA PROGRAMÁTICA								
PROGRAMA		SUBPROGRAMA		PROYECTO			OBRA/ACTIVIDAD	
119-MEJORAMIENTO DE LA INFRAESTRUCTURA Y EL EQUIPAMIENTO PÚBLICO DE CIUDADES Y COMUNIDADES DEL ESTADO		02-ESTUDIOS, PROYECTOS Y ACCIONES DE INFRAESTRUCTURA Y EQUIPAMIENTO URBANO		000- -			001-ACCIONES PARA LA CONTRUCCIÓN, REHABILITACIÓN Y MANTENIMIENTO PARA LA MEJORA DE LA INFRAESTRUCTURA URBANA	
POBLACIÓN O ÁREA DE ENFOQUE POTENCIAL	ATRIBUTO DE LA POBLACIÓN O ÁREA DE ENFOQUE:	MUNICIPIO DEL ESTADO DE OAXACA		HOMBRES:		MUJERES:	TOTAL:	570

PRESUPUESTO ANUAL							
Aprobado	Ampliación	Reducción	Modificado	EJERCIDO T1	EJERCIDO T2	EJERCIDO T3	EJERCIDO T4
198,728,040.36	4,978,786.65	2,540,531.63	201,166,295.38	45,782,564.98	0.00	0.00	0.00
TOTAL EJERCIDO AL TRIMESTRE VIGENTE							45,782,564.98

PRESUPUESTO TRIMESTRAL DE LA ACTIVIDAD							
Aprobado	Modificado	Comprometido	Devengado	Ejercido	% de Ejercido Vs. Modificado		
45,306,803.59	46,148,154.08	45,782,564.98	45,782,564.98	45,782,564.98	99.21		

DATOS DEL INDICADOR							
Nombre :	PORCENTAJE DE ACCIONES ENFOCADAS A LA CORRECTA OPERATIVIDAD DE ACTIVIDADES PARA EL MEJORAMIENTO DE LA INFRAESTRUCTURA Y EL EQUIPAMIENTO URBANO PÚBLICO EJECUTADAS			Número de Indicador :	3320		
Definición :	MIDE LA CANTIDAD DE ACCIONES DE GESTIÓN ADMINISTRATIVAS Y FINANCIERAS RELACIONADAS CON LA ELABORACIÓN DE CL'S PARA EL TRÁMITE DE PAGO DE SERVICIOS PERSONALES, MATERIALES Y SUMINISTROS Y SERVICIOS GENERALES, REALIZADAS PARA LLEVAR A CABO LAS ACTIVIDADES DE MEJORAMIENTO DE LA						
Método de Cálculo :	(ACCIONES ENFOCADAS A LA CORRECTA OPERATIVIDAD DE ACTIVIDADES PARA EL MEJORAMIENTO DE LA INFRAESTRUCTURA Y EL EQUIPAMIENTO URBANO PÚBLICO EJECUTADAS/ACCIONES ENFOCADAS A LA CORRECTA OPERATIVIDAD DE ACTIVIDADES PARA EL MEJORAMIENTO DE LA INFRAESTRUCTURA Y EL EQUIPAMIENTO URBANO PÚBLICO PROGRAMADAS A EJECUTAR)*100						
Tipo	Dimensión	Frecuencia de Medición	Forma de cálculo del indicador	Tipo de Valor	Sentido Esperado		
GESTIÓN	EFICACIA	TRIMESTRAL	PORCENTAJE	FLUJO	ASCENDENTE		


MEDIOS DE VERIFICACIÓN / FUENTE INFORMACIÓN				SUPUESTO			
REPORTE DEL PRESUPUESTO EJERCIDO TRIMESTRAL A TRAVÉS DE LAS CUENTAS POR LIQUIDAR CERTIFICADAS GENERADAS CON INFORMACIÓN DEL SISTEMA DE FINANZAS PÚBLICAS (SEFIP), DISPONIBLES PARA SU CONSULTA EN LA DIRECCIÓN ADMINISTRATIVA DE LA SECRETARÍA DE INFRAESTRUCTURAS Y COMUNICACIONES				LAS CONDICIONES, SOCIALES Y POLÍTICAS SE MANTIENEN ESTABLES PARA EL DESARROLLO DE LAS ACCIONES.			

DATOS DE LA META							
Definición de la variable Meta:	1 - PORCENTAJE DE ACCIONES ENFOCADAS A LA CORRECTA OPERATIVIDAD DE ACTIVIDADES PARA EL MEJORAMIENTO DE LA INFRAESTRUCTURA Y EL EQUIPAMIENTO URBANO PÚBLICO EJECUTADAS						
Unidad de medida:	25 - NÚMERO						

LÍNEA BASE				VALOR PROGRAMADO ANUAL			
AÑO	2026	VALOR	0.00	AÑO	2026	VALOR	805.00

AVANCE TRIMESTRAL OBRA/ACTIVIDAD							
METAS	1er.TRIMESTRE	2o.TRIMESTRE	3er.TRIMESTRE	4o.TRIMESTRE	CUMPLIMIENTO DE METAS		
PROGRAMACIÓN INICIAL	180.00	200.00	210.00	215.00	T1+T2+T3+T4	805.00	
PROGRAMACIÓN ACTUALIZADA	180.00	0.00	0.00	0.00	T1+T2+T3+T4	180.00	
METAS ALCANZADAS	180.00	0.00	0.00	0.00	T1+T2+T3+T4	180.00	
PORCENTAJE ALCANZADO TRIMESTRAL	100.00	0.00	0.00	0.00	PORCENTAJE ALCANZADO ANUAL	22.36	

PORCENTAJE DE CUMPLIMIENTO ALCANZADO EN EL TRIMESTRE: 100.00 %

  
JEFE ADMINISTRATIVO  
LIC. AMURY VELASCO MARTÍNEZ  
DIRECTOR ADMINISTRATIVO



  
TITULAR DE LA DEPENDENCIA/ENTIDAD  
ARQ. SILDIA MECOTT GÓMEZ  
SECRETARÍA DE INFRAESTRUCTURAS Y COMUNICACIONES

# REPORTE DE AVANCE DE GESTIÓN

## UR 106 - SECRETARÍA DE INFRAESTRUCTURAS Y COMUNICACIONES

### PRIMER TRIMESTRE 2026



#### ALINEACIÓN PED:

ESTRATEGIA: 02-DESARROLLAR ACCIONES DE MEJORA EN INFRAESTRUCTURA Y EQUIPAMIENTO PARA EL DESARROLLO SOSTENIBLE DE LAS LOCALIDADES DEL ESTADO

LÍNEAS DE ACCIÓN: 01-MEJORAR LOS ESPACIOS PÚBLICOS EN LAS LOCALIDADES URBANAS Y RURALES DEL ESTADO.

UE: 001-OFCINA DEL SECRETARIO DE INFRAESTRUCTURAS Y COMUNICACIONES


#### MATRÍZ DE INDICADORES PARA RESULTADOS:

COMPONENTE: 495-ESTUDIOS, PROYECTOS Y ACCIONES DE INFRAESTRUCTURA Y EQUIPAMIENTO URBANO REALIZADOS


ACTIVIDAD: 13244-OBRA RECUPERADA DE EQUIPAMIENTO PÚBLICO

ESTRUCTURA PROGRAMÁTICA							
PROGRAMA		SUBPROGRAMA		PROYECTO		OBRA/ACTIVIDAD	
119-MEJORAMIENTO DE LA INFRAESTRUCTURA Y EL EQUIPAMIENTO PÚBLICO DE CIUDADES Y COMUNIDADES DEL ESTADO		02-ESTUDIOS, PROYECTOS Y ACCIONES DE INFRAESTRUCTURA Y EQUIPAMIENTO URBANO		050-RECUPERACIÓN DE ESPACIOS PÚBLICOS (TERCERA ETAPA) EN EL DISTRITO DE JAMILTEPEC		002-RECUPERACIÓN DE ESPACIO PÚBLICO EN LA LOCALIDAD COLLANTES, MUNICIPIO DE SANTIAGO PINOTEPA NACIONAL	
POBLACIÓN O ÁREA DE ENFOQUE POTENCIAL	ATRIBUTO DE LA POBLACIÓN O ÁREA DE ENFOQUE:	MUNICIPIO DEL ESTADO DE OAXACA		HOMBRES:	MUJERES:	TOTAL:	570
PRESUPUESTO ANUAL							
Aprobado	Ampliación	Reducción	Modificado	EJERCIDO T1	EJERCIDO T2	EJERCIDO T3	EJERCIDO T4
0.00	616,190.74	0.00	616,190.74	616,190.74	0.00	0.00	0.00
				TOTAL EJERCIDO AL TRIMESTRE VIGENTE		616,190.74	
PRESUPUESTO TRIMESTRAL DE LA ACTIVIDAD							
Aprobado		Modificado		Comprometido		Devengado	Ejercido
0.00		616,190.74		616,190.74		616,190.74	100.00
							% de Ejercido Vs. Modificado
							100.00
DATOS DEL INDICADOR							
Nombre : PORCENTAJE DE METROS CUADRADOS DE ESPACIOS PÚBLICOS RECUPERADOS				Número de indicador : 3587			
Definición : MIDE LA CANTIDAD DE METROS CUADRADOS DE ESPACIOS PÚBLICOS RECUPERADOS A TRAVÉS DEL RETIRO DE ESCOMBROS Y LA LIMPIEZA EN GENERAL DE ESPACIOS QUE FUERON DAÑADOS O DETERIORADOS POR FENÓMENOS NATURALES							
Método de Cálculo : (METROS CUADRADOS DE ESPACIOS PÚBLICOS RECUPERADOS/METROS CUADRADOS DE ESPACIOS PÚBLICOS PROGRAMADOS)*100							
Tipo		Dimensión		Frecuencia de Medición		Forma de cálculo del indicador	Tipo de Valor
GESTIÓN		EFICACIA		TRIMESTRAL		PORCENTAJE	FLUJO
							Sentido Esperado
							ASCENDENTE
MEDIOS DE VERIFICACIÓN / FUENTE INFORMACIÓN				SUPUESTO			
INFORME DE ACTIVIDADES TRIMESTRALES DENOMINADO: "REPORTE TRIMESTRAL DE PROYECTOS DE INVERSIÓN PÚBLICA AUTORIZADOS"; ELABORADO POR LA UNIDAD DE PROGRAMACIÓN DE INVERSIONES BAJO RESGUARDO DE LA SUBSECRETARÍA DE PLANEACIÓN Y PROGRAMACIÓN DE OBRA. INFORME DISPONIBLE PARA CONSULTA EN LA PÁGINA ELECTRÓNICA DE LA SECRETARÍA DE INFRAESTRUCTURAS Y COMUNICACIONES EN EL APARTADO: DATOS DE INTERÉS/INFORMES/REPORTES MIR/MATRIZ DE INDICADORES PARA RESULTADOS 2026/REPORTES PIP 2026. A TRAVÉS DEL LINK: <a href="https://www.oaxaca.gob.mx/sinfra/matriz-de-indicadores-para-resultados/">HTTPS://WWW.OAXACA.GOB.MX/SINFRA/MATRIZ-DE-INDICADORES-PARA-RESULTADOS/</a>				LAS CONDICIONES SOCIALES, POLÍTICAS, ECONÓMICAS Y AMBIENTALES SE MANTIENEN ESTABLES PARA EL DESARROLLO DE LAS ACCIONES.			
DATOS DE LA META							
Definición de la variable Meta: 1 - MIDE LA CANTIDAD DE METROS CUADRADOS DE ESPACIOS PÚBLICOS RECUPERADOS A TRAVÉS DEL RETIRO DE ESCOMBROS Y LA LIMPIEZA EN GENERAL DE ESPACIOS QUE FUERON DANADOS O DETERIORADOS POR FENÓMENOS NATURALES							
Unidad de medida: 15 - METRO CUADRADO							
LÍNEA BASE				VALOR PROGRAMADO ANUAL			
AÑO	2026	VALOR	0.00	AÑO	2026	VALOR	0.00
AVANCE TRIMESTRAL OBRA/ACTIVIDAD							
METAS	1er.TRIMESTRE	2o.TRIMESTRE	3er.TRIMESTRE	4o.TRIMESTRE	CUMPLIMIENTO DE METAS		
PROGRAMACIÓN INICIAL	0.00	0.00	0.00	0.00	T1+T2+T3+T4		0.00
PROGRAMACIÓN ACTUALIZADA	0.00	0.00	0.00	0.00	T1+T2+T3+T4		0.00
METAS ALCANZADAS	0.00	0.00	0.00	0.00	T1+T2+T3+T4		0.00
PORCENTAJE ALCANZADO TRIMESTRAL	0.00	0.00	0.00	0.00	PORCENTAJE ALCANZADO ANUAL		0.00

PORCENTAJE DE CUMPLIMIENTO ALCANZADO EN EL TRIMESTRE: 0 %

  
 JEFE ADMINISTRATIVO  
 LIC. AMAURY VELASCO MARTÍNEZ  
 DIRECTOR ADMINISTRATIVO



  
 TITULAR DE LA DEPENDENCIA/ENTIDAD  
 ARQ. SILDIA MECÓTT GÓMEZ  
 SECRETARÍA DE INFRAESTRUCTURAS Y COMUNICACIONES

# REPORTE DE AVANCE DE GESTIÓN

## UR 106 - SECRETARÍA DE INFRAESTRUCTURAS Y COMUNICACIONES


### PRIMER TRIMESTRE 2026




UE: 001-OFCINA DEL SECRETARIO DE INFRAESTRUCTURAS Y COMUNICACIONES

ESTRUCTURA PROGRAMATICA							
PROGRAMA		SUBPROGRAMA		PROYECTO		OBRA/ACTIVIDAD	
119-MEJORAMIENTO DE LA INFRAESTRUCTURA Y EL EQUIPAMIENTO PÚBLICO DE CIUDADES Y COMUNIDADES DEL ESTADO		02-ESTUDIOS, PROYECTOS Y ACCIONES DE INFRAESTRUCTURA Y EQUIPAMIENTO URBANO		048-RECUPERACIÓN DE ESPACIOS PÚBLICOS (SEXTA ETAPA) EN EL DISTRITO DE JAMILTEPEC		002-RECUPERACIÓN DE ESPACIO PÚBLICO EN MODULO DEPORTIVO EN LA LOCALIDAD SANTIAGO LLANO GRANDE, MUNICIPIO SANTIAGO LLANO GRANDE	
POBLACIÓN O ÁREA DE ENFOQUE POTENCIAL	ATRIBUTO DE LA POBLACIÓN O ÁREA DE ENFOQUE:	MUNICIPIO DEL ESTADO DE OAXACA		HOMBRES:	MUJERES:	TOTAL:	570
PRESUPUESTO ANUAL							
Aprobado	Ampliación	Reducción	Modificado	EJERCIDO T1	EJERCIDO T2	EJERCIDO T3	EJERCIDO T4
0.00	635,353.76	0.00	635,353.76	635,353.76	0.00	0.00	0.00
				TOTAL EJERCIDO AL TRIMESTRE VIGENTE		635,353.76	
PRESUPUESTO TRIMESTRAL DE LA ACTIVIDAD							
Aprobado		Modificado	Comprometido	Devengado	Ejercido	% de Ejercido Vs. Modificado	
0.00		635,353.76	635,353.76	635,353.76	635,353.76	100.00	
DATOS DEL INDICADOR							
Nombre : PORCENTAJE DE METROS CUADRADOS DE ESPACIOS PÚBLICOS RECUPERADOS				Número de Indicador : 3587			
Definición : MIDE LA CANTIDAD DE METROS CUADRADOS DE ESPACIOS PÚBLICOS RECUPERADOS A TRAVÉS DEL RETIRO DE ESCOMBROS Y LA LIMPIEZA EN GENERAL DE ESPACIOS QUE FUERON DAÑADOS O DETERIORADOS POR FENÓMENOS NATURALES							
Método de Cálculo : (METROS CUADRADOS DE ESPACIOS PÚBLICOS RECUPERADOS/METROS CUADRADOS DE ESPACIOS PÚBLICOS PROGRAMADOS A RECUPERAR)*100							
Tipo	Dimensión	Frecuencia de Medición	Forma de cálculo del Indicador	Tipo de Valor	Sentido Esperado		
GESTIÓN	EFICACIA	TRIMESTRAL	PORCENTAJE	FLUJO	ASCENDENTE		
MEDIOS DE VERIFICACIÓN / FUENTE INFORMACIÓN				SUPUESTO			
INFORME DE ACTIVIDADES TRIMESTRALES DENOMINADO: "REPORTE TRIMESTRAL DE PROYECTOS DE INVERSIÓN PÚBLICA AUTORIZADOS"; ELABORADO POR LA UNIDAD DE PROGRAMACIÓN DE INVERSIONES BAJO RESGUARDO DE LA SUBSECRETARÍA DE PLANEACIÓN Y PROGRAMACIÓN DE OBRA. INFORME DISPONIBLE PARA CONSULTA EN LA PAGINA ELECTRONICA DE LA SECRETARÍA DE INFRAESTRUCTURAS Y COMUNICACIONES EN EL APARTADO: DATOS DE INTERÉS/INFORMES/REPORTES MIR/MATRIZ DE INDICADORES PARA RESULTADOS 2026/REPORTES PIP 2026. A TRAVÉS DEL LINK: <a href="https://www.oaxaca.gob.mx/sinfra/matriz-de-indicadores-para-resultados/">HTTPS://WWW.OAXACA.GOB.MX/SINFRA/MATRIZ-DE-INDICADORES-PARA-RESULTADOS/</a>				LAS CONDICIONES SOCIALES, POLÍTICAS, ECONOMICAS Y AMBIENTALES SE MANTIENEN ESTABLES PARA EL DESARROLLO DE LAS ACCIONES.			
DATOS DE LA META							
Definición de la variable Meta:		1 - MIDE LA CANTIDAD DE METROS CUADRADOS DE ESPACIOS PUBLICOS RECUPERADOS A TRAVÉS DEL RETIRO DE ESCOMBROS Y LA LIMPIEZA EN GENERAL DE ESPACIOS QUE FUERON DAÑADOS O DETERIORADOS POR FENÓMENOS NATURALES					
Unidad de medida:		15 - METRO CUADRADO					
LÍNEA BASE				VALOR PROGRAMADO ANUAL			
AÑO	2026	VALOR	0.00	AÑO	2026	VALOR	0.00
AVANCE TRIMESTRAL OBRA/ACTIVIDAD							
METAS	1er.TRIMESTRE	2o.TRIMESTRE	3er.TRIMESTRE	4o.TRIMESTRE	CUMPLIMIENTO DE METAS		
PROGRAMACIÓN INICIAL	0.00	0.00	0.00	0.00	T1+T2+T3+T4		0.00
PROGRAMACIÓN ACTUALIZADA	0.00	0.00	0.00	0.00	T1+T2+T3+T4		0.00
METAS ALCANZADAS	0.00	0.00	0.00	0.00	T1+T2+T3+T4		0.00
PORCENTAJE ALCANZADO TRIMESTRAL	0.00	0.00	0.00	0.00	PORCENTAJE ALCANZADO ANUAL		0.00

PORCENTAJE DE CUMPLIMIENTO ALCANZADO EN EL TRIMESTRE: 0%

  
 JEFE ADMINISTRATIVO  
 U.C. AMAURY VELASCO MARTÍNEZ  
 DIRECTOR ADMINISTRATIVO



  
 TITULAR DE LA DEPENDENCIA ENTIDAD  
 ARQ. SILDIA MECOTT GÓMEZ  
 SECRETARÍA DE INFRAESTRUCTURAS Y COMUNICACIONES


**REPORTE DE AVANCE DE GESTIÓN  
UR 106 - SECRETARÍA DE INFRAESTRUCTURAS Y COMUNICACIONES  
PRIMER TRIMESTRE 2026**




UE: 001-OFICINA DEL SECRETARIO DE INFRAESTRUCTURAS Y COMUNICACIONES

ESTRUCTURA PROGRAMÁTICA										
PROGRAMA		SUBPROGRAMA		PROYECTO		OBRA/ACTIVIDAD				
119-MEJORAMIENTO DE LA INFRAESTRUCTURA Y EL EQUIPAMIENTO PÚBLICO DE CIUDADES Y COMUNIDADES DEL ESTADO		02-ESTUDIOS, PROYECTOS Y ACCIONES DE INFRAESTRUCTURA Y EQUIPAMIENTO URBANO		047-RECUPERACIÓN DE ESPACIOS PÚBLICOS (CUARTA ETAPA) EN EL DISTRITO DE JAMILTEPEC		002-RECUPERACIÓN DE ESPACIO PÚBLICO EN CANCHA DE FÚTBOL RÁPIDO EN LA LOCALIDAD EL EL CIRUELO, MUNICIPIO SANTIAGO PINOTEPA NACIONAL				
POBLACIÓN O ÁREA DE ENFOQUE POTENCIAL	ATRIBUTO DE LA POBLACIÓN O ÁREA DE ENFOQUE:	MUNICIPIO DEL ESTADO DE OAXACA		HOMBRES:	MUJERES:	TOTAL:	570			
PRESUPUESTO ANUAL										
Aprobado	Ampliación	Reducción	Modificado	EJERCIDO T1	EJERCIDO T2	EJERCIDO T3	EJERCIDO T4			
0.00	485,110.82	0.00	485,110.82	485,110.82	0.00	0.00	0.00			
				TOTAL EJERCIDO AL TRIMESTRE VIGENTE				485,110.82		
PRESUPUESTO TRIMESTRAL DE LA ACTIVIDAD										
Aprobado		Modificado		Comprometido		Devengado	% de Ejercido Vs. Modificado			
0.00		485,110.82		485,110.82		485,110.82	100.00			
DATOS DEL INDICADOR										
Nombre : PORCENTAJE DE METROS CUADRADOS DE ESPACIOS PÚBLICOS RECUPERADOS				Número de Indicador : 3587						
Definición : MIDE LA CANTIDAD DE METROS CUADRADOS DE ESPACIOS PÚBLICOS RECUPERADOS A TRAVÉS DEL RETIRO DE ESCOMBROS Y LA LIMPIEZA EN GENERAL DE ESPACIOS QUE FUERON DAÑADOS O DETERIORADOS POR FENÓMENOS NATURALES										
Método de Cálculo : (METROS CUADRADOS DE ESPACIOS PÚBLICOS RECUPERADOS/METROS CUADRADOS DE ESPACIOS PÚBLICOS PROGRAMADOS A RECUPERAR)*100										
Tipo	Dimensión	Frecuencia de Medición	Forma de cálculo del Indicador	Tipo de Valor	Sentido Esperado					
GESTIÓN	EFICACIA	TRIMESTRAL	PORCENTAJE	FLUJO	ASCENDENTE					
MEDIOS DE VERIFICACIÓN / FUENTE INFORMACIÓN				SUPUESTO						
INFORME DE ACTIVIDADES TRIMESTRALES DENOMINADO: "REPORTE TRIMESTRAL DE PROYECTOS DE INVERSIÓN PÚBLICA AUTORIZADOS"; ELABORADO POR LA UNIDAD DE PROGRAMACIÓN DE INVERSIONES BAJO RESGUARDO DE LA SUBSECRETARÍA DE PLANEACIÓN Y PROGRAMACIÓN DE OBRA. INFORME DISPONIBLE PARA CONSULTA EN LA PÁGINA ELECTRÓNICA DE LA SECRETARÍA DE INFRAESTRUCTURAS Y COMUNICACIONES EN EL APARTADO: DATOS DE INTERÉS/INFORMES/REPORTES MIR/MATRIZ DE INDICADORES PARA RESULTADOS 2026/REPORTES PIP 2026. A TRAVÉS DEL LINK: <a href="https://www.oaxaca.gob.mx/sinfra/matriz-de-indicadores-para-resultados/">HTTPS://WWW.OAXACA.GOB.MX/SINFRA/MATRIZ-DE-INDICADORES-PARA-RESULTADOS/</a>				LAS CONDICIONES SOCIALES, POLÍTICAS, ECONÓMICAS Y AMBIENTALES SE MANTIENEN ESTABLES PARA EL DESARROLLO DE LAS ACCIONES.						
DATOS DE LA META										
Definición de la variable Meta:		1 - MIDE LA CANTIDAD DE METROS CUADRADOS DE ESPACIOS PÚBLICOS RECUPERADOS A TRAVÉS DEL RETIRO DE ESCOMBROS Y LA LIMPIEZA EN GENERAL DE ESPACIOS QUE FUERON DANADOS O DETERIORADOS POR FENÓMENOS NATURALES								
Unidad de medida:		15 - METRO CUADRADO								
LÍNEA BASE				VALOR PROGRAMADO ANUAL						
AÑO	2026	VALOR	0.00	AÑO	2026	VALOR	0.00			
AVANCE TRIMESTRAL OBRA/ACTIVIDAD										
METAS	1er.TRIMESTRE		2o.TRIMESTRE		3er.TRIMESTRE		4o.TRIMESTRE		CUMPLIMIENTO DE METAS	
PROGRAMACIÓN INICIAL	0.00	0.00	0.00	0.00	0.00	0.00	T1+T2+T3+T4	0.00		
PROGRAMACIÓN ACTUALIZADA	0.00	0.00	0.00	0.00	0.00	0.00	T1+T2+T3+T4	0.00		
METAS ALCANZADAS	0.00	0.00	0.00	0.00	0.00	0.00	T1+T2+T3+T4	0.00		
PORCENTAJE ALCANZADO TRIMESTRAL	0.00	0.00	0.00	0.00	0.00	0.00	PORCENTAJE ALCANZADO ANUAL	0.00		

PORCENTAJE DE CUMPLIMIENTO ALCANZADO EN EL TRIMESTRE: 0 %

  
JEFE ADMINISTRATIVO  
LIC. AMAURY VELASCO MARTÍNEZ  
DIRECTOR ADMINISTRATIVO



  
TITULAR DE LA DEPENDENCIA/ENTIDAD  
ARO. SILDIA MECOTT GÓMEZ  
SECRETARÍA DE INFRAESTRUCTURAS Y COMUNICACIONES

# REPORTE DE AVANCE DE GESTIÓN

## UR 106 - SECRETARÍA DE INFRAESTRUCTURAS Y COMUNICACIONES


### PRIMER TRIMESTRE 2026




UE: 001-OFICINA DEL SECRETARIO DE INFRAESTRUCTURAS Y COMUNICACIONES

ESTRUCTURA PROGRAMATICA										
PROGRAMA		SUBPROGRAMA		PROYECTO			OBRA/ACTIVIDAD			
119-MEJORAMIENTO DE LA INFRAESTRUCTURA Y EL EQUIPAMIENTO PÚBLICO DE CIUDADES Y COMUNIDADES DEL ESTADO		02-ESTUDIOS, PROYECTOS Y ACCIONES DE INFRAESTRUCTURA Y EQUIPAMIENTO URBANO		046-RECUPERACIÓN DE ESPACIOS PÚBLICOS (PRIMERA ETAPA) EN EL DISTRITO DE JAMILTEPEC			002-RECUPERACIÓN DE ESPACIO PÚBLICO EN LA LOCALIDAD LA PALMA DEL COYUL, MUNICIPIO DE SANTIAGO PINOTEPA NACIONAL			
Población o Área de Enfoque Potencial	Atributo de la Población o Área de Enfoque:	Municipio del Estado de Oaxaca		Hombres:		Mujeres:		TOTAL:	570	
PRESUPUESTO ANUAL										
Aprobado	Ampliación	Reducción	Modificado	EJERCIDO T1		EJERCIDO T2		EJERCIDO T3		
0.00	796,645.06	0.00	796,645.06	796,645.06		0.00		0.00		
				TOTAL EJERCIDO AL TRIMESTRE VIGENTE				796,645.06		
PRESUPUESTO TRIMESTRAL DE LA ACTIVIDAD										
Aprobado		Modificado		Comprometido		Devengado		Ejercido		
0.00		796,645.06		796,645.06		796,645.06		796,645.06		
								% de Ejercido Vs. Modificado		
								100.00		
DATOS DEL INDICADOR										
Nombre : PORCENTAJE DE METROS CUADRADOS DE ESPACIOS PÚBLICOS RECUPERADOS				Número de Indicador : 3587						
Definición : MIDE LA CANTIDAD DE METROS CUADRADOS DE ESPACIOS PÚBLICOS RECUPERADOS A TRAVÉS DEL RETIRO DE ESCOMBROS Y LA LIMPIEZA EN GENERAL DE ESPACIOS QUE FUERON DAÑADOS O DETERIORADOS POR FENÓMENOS NATURALES										
Método de Cálculo : (METROS CUADRADOS DE ESPACIOS PÚBLICOS RECUPERADOS/METROS CUADRADOS DE ESPACIOS PÚBLICOS PROGRAMADOSA RECUPERAR)*100										
Tipo	Dimensión		Frecuencia de Medición		Forma de cálculo del Indicador		Tipo de Valor		Sentido Esperado	
GESTIÓN	EFICACIA		TRIMESTRAL		PORCENTAJE		FLUJO		ASCENDENTE	
MEDIOS DE VERIFICACIÓN / FUENTE INFORMACIÓN					SUPUESTO					
INFORME DE ACTIVIDADES TRIMESTRALES DENOMINADO: "REPORTE TRIMESTRAL DE PROYECTOS DE INVERSIÓN PÚBLICA AUTORIZADOS"; ELABORADO POR LA UNIDAD DE PROGRAMACIÓN DE INVERSIONES BAJO RESGUARDO DE LA SUBSECRETARÍA DE PLANEACIÓN Y PROGRAMACIÓN DE OBRA. INFORME DISPONIBLE PARA CONSULTA EN LA PÁGINA ELECTRÓNICA DE LA SECRETARÍA DE INFRAESTRUCTURAS Y COMUNICACIONES EN EL APARTADO: DATOS DE INTERÉS/INFORMES/REPORTES MIR/MATRIZ DE INDICADORES PARA RESULTADOS 2026/REPORTES PIP 2026. A TRAVÉS DEL LINK: <a href="https://www.oaxaca.gob.mx/sinfra/matriz-de-indicadores-para-resultados/">HTTPS://WWW.OAXACA.GOB.MX/SINFRA/MATRIZ-DE-INDICADORES-PARA-RESULTADOS/</a>					LAS CONDICIONES SOCIALES, POLÍTICAS, ECONÓMICAS Y AMBIENTALES SE MANTIENEN ESTABLES PARA EL DESARROLLO DE LAS ACCIONES.					
DATOS DE LA META										
Definición de la variable Meta:		1 - MIDE LA CANTIDAD DE METROS CUADRADOS DE ESPACIOS PÚBLICOS RECUPERADOS A TRAVÉS DEL RETIRO DE ESCOMBROS Y LA LIMPIEZA EN GENERAL DE ESPACIOS QUE FUERON DAÑADOS O DETERIORADOS POR FENÓMENOS NATURALES								
Unidad de medida:		15 - METRO CUADRADO								
LÍNEA BASE					VALOR PROGRAMADO ANUAL					
AÑO	2026		VALOR	0.00		AÑO	2026		VALOR	0.00
AVANCE TRIMESTRAL OBRA/ACTIVIDAD										
METAS	1er.TRIMESTRE		2o.TRIMESTRE		3er.TRIMESTRE		4o.TRIMESTRE		CUMPLIMIENTO DE METAS	
PROGRAMACIÓN INICIAL	0.00		0.00		0.00		0.00		T1+T2+T3+T4	0.00
PROGRAMACIÓN ACTUALIZADA	0.00		0.00		0.00		0.00		T1+T2+T3+T4	0.00
METAS ALCANZADAS	0.00		0.00		0.00		0.00		T1+T2+T3+T4	0.00
PORCENTAJE ALCANZADO TRIMESTRAL	0.00		0.00		0.00		0.00		PORCENTAJE ALCANZADO ANUAL	0.00

PORCENTAJE DE CUMPLIMIENTO ALCANZADO EN EL TRIMESTRE: 0%

  
 JEFE ADMINISTRATIVO  
 LIC. AMAURY VELASCO MARTÍNEZ  
 DIRECTOR ADMINISTRATIVO



  
 TITULAR DE LA DEPENDENCIA  
 ARO. SILDIA MECOTT GÓMEZ  
 SECRETARÍA DE INFRAESTRUCTURAS Y COMUNICACIONES

# REPORTE DE AVANCE DE GESTIÓN

## UR 106 - SECRETARÍA DE INFRAESTRUCTURAS Y COMUNICACIONES


### PRIMER TRIMESTRE 2026



UE: 001-OFICINA DEL SECRETARIO DE INFRAESTRUCTURAS Y COMUNICACIONES

ESTRUCTURA PROGRAMATICA							
PROGRAMA		SUBPROGRAMA		PROYECTO		OBRA/ACTIVIDAD	
119-MEJORAMIENTO DE LA INFRAESTRUCTURA Y EL EQUIPAMIENTO PÚBLICO DE CIUDADES Y COMUNIDADES DEL ESTADO		02-ESTUDIOS, PROYECTOS Y ACCIONES DE INFRAESTRUCTURA Y EQUIPAMIENTO URBANO		002-RECUPERACIÓN DE ESPACIOS PÚBLICOS (QUINTA ETAPA) EN EL DISTRITO DE JAMILTEPEC		002-RECUPERACION DE ESPACIO PÚBLICO EN LA LOCALIDAD GUADALUPE VICTORIA, MUNICIPIO SANTIAGO PINOTEPA NACIONAL	
Población o Área de Enfoque Potencial	Atributo de la Población o Área de Enfoque:	Municipio del Estado de Oaxaca		Hombres:		Mujeres:	TOTAL: 570
PRESUPUESTO ANUAL							
Aprobado	Ampliación	Reducción	Modificado	EJERCIDO T1	EJERCIDO T2	EJERCIDO T3	EJERCIDO T4
0.00	1,107,354.56	0.00	1,107,354.56	1,107,354.56	0.00	0.00	0.00
				TOTAL EJERCIDO AL TRIMESTRE VIGENTE		1,107,354.56	
PRESUPUESTO TRIMESTRAL DE LA ACTIVIDAD							
Aprobado		Modificado		Comprometido	Devengado	Ejercido	% de Ejercido Vs. Modificado
0.00		1,107,354.56		1,107,354.56	1,107,354.56	1,107,354.56	100.00
DATOS DEL INDICADOR							
Nombre : PORCENTAJE DE METROS CUADRADOS DE ESPACIOS PÚBLICOS RECUPERADOS				Número de Indicador : 3587			
Definición : MIDE LA CANTIDAD DE METROS CUADRADOS DE ESPACIOS PÚBLICOS RECUPERADOS A TRAVÉS DEL RETIRO DE ESCOMBROS Y LA LIMPIEZA EN GENERAL DE ESPACIOS QUE FUERON DAÑADOS O DETERIORADOS POR FENÓMENOS NATURALES							
Método de Cálculo : (METROS CUADRADOS DE ESPACIOS PÚBLICOS RECUPERADOS/METROS CUADRADOS DE ESPACIOS PÚBLICOS PROGRAMADOS A RECUPERAR)*100							
Tipo	Dimensión	Frecuencia de Medición	Forma de cálculo del indicador	Tipo de Valor	Sentido Esperado		
GESTIÓN	EFICACIA	TRIMESTRAL	PORCENTAJE	FLUJO	ASCENDENTE		
MEDIOS DE VERIFICACIÓN / FUENTE INFORMACIÓN				SUPUESTO			
INFORME DE ACTIVIDADES TRIMESTRALES DENOMINADO: "REPORTE TRIMESTRAL DE PROYECTOS DE INVERSIÓN PÚBLICA AUTORIZADOS"; ELABORADO POR LA UNIDAD DE PROGRAMACIÓN DE INVERSIONES BAJO RESGUARDO DE LA SUBSECRETARÍA DE PLANEACIÓN Y PROGRAMACIÓN DE OBRA. INFORME DISPONIBLE PARA CONSULTA EN LA PÁGINA ELECTRÓNICA DE LA SECRETARÍA DE INFRAESTRUCTURAS Y COMUNICACIONES EN EL APARTADO: DATOS DE INTERÉS/INFORMES/REPORTES MIR/MATRIZ DE INDICADORES PARA RESULTADOS 2026/REPORTES PIP 2026. A TRAVÉS DEL LINK: <a href="https://www.oaxaca.gob.mx/sinfra/matriz-de-indicadores-para-resultados/">HTTPS://WWW.OAXACA.GOB.MX/SINFRA/MATRIZ-DE-INDICADORES-PARA-RESULTADOS/</a>				LAS CONDICIONES SOCIALES, POLÍTICAS, ECONÓMICAS Y AMBIENTALES SE MANTIENEN ESTABLES PARA EL DESARROLLO DE LAS ACCIONES.			
DATOS DE LA META							
Definición de la variable Meta:		1 - MIDE LA CANTIDAD DE METROS CUADRADOS DE ESPACIOS PÚBLICOS RECUPERADOS A TRAVÉS DEL RETIRO DE ESCOMBROS Y LA LIMPIEZA EN GENERAL DE ESPACIOS QUE FUERON DAÑADOS O DETERIORADOS POR FENÓMENOS NATURALES					
Unidad de medida:		15 - METRO CUADRADO					
LÍNEA BASE				VALOR PROGRAMADO ANUAL			
AÑO	2026	VALOR	0.00	AÑO	2026	VALOR	0.00
AVANCE TRIMESTRAL OBRA/ACTIVIDAD							
METAS	1er.TRIMESTRE	2o.TRIMESTRE	3er.TRIMESTRE	4o.TRIMESTRE	CUMPLIMIENTO DE METAS		
PROGRAMACIÓN INICIAL	0.00	0.00	0.00	0.00	T1+T2+T3+T4		0.00
PROGRAMACIÓN ACTUALIZADA	0.00	0.00	0.00	0.00	T1+T2+T3+T4		0.00
METAS ALCANZADAS	0.00	0.00	0.00	0.00	T1+T2+T3+T4		0.00
PORCENTAJE ALCANZADO TRIMESTRAL	0.00	0.00	0.00	0.00	PORCENTAJE ALCANZADO ANUAL		0.00

PORCENTAJE DE CUMPLIMIENTO ALCANZADO EN EL TRIMESTRE: 0%

  
JEFE ADMINISTRATIVO  
LIC. AMAURY VELASCO MARTÍNEZ  
DIRECTOR ADMINISTRATIVO



  
TITULAR DE LA DEPENDENCIA/UNIDAD  
ARQ. SILDIA MECOTT GÓMEZ  
SECRETARÍA DE INFRAESTRUCTURAS Y COMUNICACIONES

# REPORTE DE AVANCE DE GESTIÓN

## UR 106 - SECRETARÍA DE INFRAESTRUCTURAS Y COMUNICACIONES


### PRIMER TRIMESTRE 2026




UE: 001-OFICINA DEL SECRETARIO DE INFRAESTRUCTURAS Y COMUNICACIONES

ESTRUCTURA PROGRAMATICA								
PROGRAMA		SUBPROGRAMA		PROYECTO		OBRA/ACTIVIDAD		
119-MEJORAMIENTO DE LA INFRAESTRUCTURA Y EL EQUIPAMIENTO PÚBLICO DE CIUDADES Y COMUNIDADES DEL ESTADO		02-ESTUDIOS, PROYECTOS Y ACCIONES DE INFRAESTRUCTURA Y EQUIPAMIENTO URBANO		001-RECUPERACIÓN DE ESPACIOS PÚBLICOS (SEGUNDA ETAPA) EN EL DISTRITO DE JAMILTEPEC		002-RECUPERACIÓN DE ESPACIO PÚBLICO EN LA LOCALIDAD SAN JOSÉ ESTANCIA GRANDE, MUNICIPIO SAN JOSÉ ESTANCIA GRANDE		
POBLACIÓN O ÁREA DE ENFOQUE POTENCIAL	ATRIBUTO DE LA POBLACIÓN O ÁREA DE ENFOQUE:	MUNICIPIO DEL ESTADO DE OAXACA		HOMBRES:	MUJERES:	TOTAL:	570	
PRESUPUESTO ANUAL								
Aprobado	Ampliación	Reducción	Modificado	EJERCIDO T1	EJERCIDO T2	EJERCIDO T3	EJERCIDO T4	
0.00	494,376.42	0.00	494,376.42	494,376.42	0.00	0.00	0.00	
				TOTAL EJERCIDO AL TRIMESTRE VIGENTE				494,376.42
PRESUPUESTO TRIMESTRAL DE LA ACTIVIDAD								
Aprobado		Modificado		Comprometido		Devengado	Ejercido	
0.00		494,376.42		494,376.42		494,376.42	100.00	
DATOS DEL INDICADOR								
Nombre : PORCENTAJE DE METROS CUADRADOS DE ESPACIOS PÚBLICOS RECUPERADOS				Número de Indicador : 3587				
Definición : MIDE LA CANTIDAD DE METROS CUADRADOS DE ESPACIOS PÚBLICOS RECUPERADOS A TRAVÉS DEL RETIRO DE ESCOMBROS Y LA LIMPIEZA EN GENERAL DE ESPACIOS QUE FUERON DAÑADOS O DETERIORADOS POR FENÓMENOS NATURALES								
Método de Cálculo : (METROS CUADRADOS DE ESPACIOS PÚBLICOS RECUPERADOS/METROS CUADRADOS DE ESPACIOS PÚBLICOS PROGRAMADOS)*100								
Tipo	Dimensión	Frecuencia de Medición	Forma de cálculo del Indicador	Tipo de Valor	Sentido Esperado			
GESTIÓN	EFICACIA	TRIMESTRAL	PORCENTAJE	FLUJO	ASCENDENTE			
MEDIOS DE VERIFICACIÓN / FUENTE INFORMACIÓN				SUPUESTO				
INFORME DE ACTIVIDADES TRIMESTRALES DENOMINADO: "REPORTE TRIMESTRAL DE PROYECTOS DE INVERSIÓN PÚBLICA AUTORIZADOS"; ELABORADO POR LA UNIDAD DE PROGRAMACIÓN DE INVERSIONES BAJO RESGUARDO DE LA SUBSECRETARÍA DE PLANEACIÓN Y PROGRAMACIÓN DE OBRA. INFORME DISPONIBLE PARA CONSULTA EN LA PAGINA ELECTRÓNICA DE LA SECRETARÍA DE INFRAESTRUCTURAS Y COMUNICACIONES EN EL APARTADO: DATOS DE INTERÉS/INFORMES/REPORTES MIR/MATRIZ DE INDICADORES PARA RESULTADOS 2026/REPORTES PIP 2026. A TRAVÉS DEL LINK: <a href="https://www.oaxaca.gob.mx/sinfra/matriz-de-indicadores-para-resultados/">HTTPS://WWW.OAXACA.GOB.MX/SINFRA/MATRIZ-DE-INDICADORES-PARA-RESULTADOS/</a>				LAS CONDICIONES SOCIALES, POLITICAS, ECONOMICAS Y AMBIENTALES SE MANTIENEN ESTABLES PARA EL DESARROLLO DE LAS ACCIONES.				
DATOS DE LA META								
Definición de la variable Meta: 1 - MIDE LA CANTIDAD DE METROS CUADRADOS DE ESPACIOS PUBLICOS RECUPERADOS A TRAVÉS DEL RETIRO DE ESCOMBROS Y LA LIMPIEZA EN GENERAL DE ESPACIOS QUE FUERON DANADOS O DETERIORADOS POR FENÓMENOS NATURALES								
Unidad de medida: 15 - METRO CUADRADO								
LÍNEA BASE				VALOR PROGRAMADO ANUAL				
AÑO	2026	VALOR	0.00	AÑO	2026	VALOR	0.00	
AVANCE TRIMESTRAL OBRA/ACTIVIDAD								
METAS	1er.TRIMESTRE	2o.TRIMESTRE	3er.TRIMESTRE	4o.TRIMESTRE	CUMPLIMIENTO DE METAS			
PROGRAMACIÓN INICIAL	0.00	0.00	0.00	0.00	T1+T2+T3+T4			
PROGRAMACIÓN ACTUALIZADA	0.00	0.00	0.00	0.00	T1+T2+T3+T4			
METAS ALCANZADAS	0.00	0.00	0.00	0.00	T1+T2+T3+T4			
PORCENTAJE ALCANZADO TRIMESTRAL	0.00	0.00	0.00	0.00	PORCENTAJE ALCANZADO ANUAL			

PORCENTAJE DE CUMPLIMIENTO ALCANZADO EN EL TRIMESTRE: 0%

  
 JEFE ADMINISTRATIVO  
 LIC. AMADOR VELASCO MARTÍNEZ  
 DIRECTOR ADMINISTRATIVO



  
 TITULAR DE LA DEPENDENCIA/ENTIDAD  
 ARQ. SILDIA MECOTT GÓMEZ  
 SECRETARÍA DE INFRAESTRUCTURAS Y COMUNICACIONES

# REPORTE DE AVANCE DE GESTIÓN

## UR 106 - SECRETARÍA DE INFRAESTRUCTURAS Y COMUNICACIONES

### PRIMER TRIMESTRE 2026



**ALINEACIÓN PED:**

**ESTRATEGIA:** 02-DESARROLLAR ACCIONES DE MEJORA EN INFRAESTRUCTURA Y EQUIPAMIENTO PARA EL DESARROLLO SOSTENIBLE DE LAS LOCALIDADES DEL ESTADO

**LÍNEAS DE ACCIÓN:** 01-MEJORAR LOS ESPACIOS PÚBLICOS EN LAS LOCALIDADES URBANAS Y RURALES DEL ESTADO.

**UE:** 003-SUBSECRETARÍA DE PLANEACIÓN Y PROGRAMACIÓN DE OBRA

**MATRÍZ DE INDICADORES PARA RESULTADOS:**


**COMPONENTE:** 495-ESTUDIOS, PROYECTOS Y ACCIONES DE INFRAESTRUCTURA Y EQUIPAMIENTO URBANO REALIZADOS  
**ACTIVIDAD:** 12907-ACCIÓN ENFOCADA A LA CORRECTA OPERATIVIDAD DE ACTIVIDADES PARA EL MEJORAMIENTO DE LA INFRAESTRUCTURA Y EL EQUIPAMIENTO URBANO PÚBLICO

ESTRUCTURA PROGRAMÁTICA									
PROGRAMA		SUBPROGRAMA		PROYECTO			OBRA/ACTIVIDAD		
119-MEJORAMIENTO DE LA INFRAESTRUCTURA Y EL EQUIPAMIENTO PÚBLICO DE CIUDADES Y COMUNIDADES DEL ESTADO		02-ESTUDIOS, PROYECTOS Y ACCIONES DE INFRAESTRUCTURA Y EQUIPAMIENTO URBANO		000--			002-ACCIONES DE PLANEACIÓN Y SEGUIMIENTO PARA LA GESTIÓN DE LOS PROYECTOS DE INFRAESTRUCTURA Y EQUIPAMIENTO		
POBLACIÓN O ÁREA DE ENFOQUE POTENCIAL	ATRIBUTO DE LA POBLACIÓN O ÁREA DE ENFOQUE:	MUNICIPIO DEL ESTADO DE OAXACA		HOMBRES:		MUJERES:		TOTAL:	570
PRESUPUESTO ANUAL									
Aprobado	Ampliación	Reducción	Modificado	EJERCIDO T1		EJERCIDO T2		EJERCIDO T3	
17,389,994.76	18,750.48	260,735.57	17,148,009.67	3,713,744.58		0.00		0.00	
								TOTAL EJERCIDO AL TRIMESTRE VIGENTE	
								3,713,744.58	
PRESUPUESTO TRIMESTRAL DE LA ACTIVIDAD									
Aprobado		Modificado		Comprometido		Devengado		Ejercido	
4,164,425.01		3,803,444.53		3,713,744.58		3,713,744.58		3,713,744.58	
								% de Ejercido Vs. Modificado	
								97.64	
DATOS DEL INDICADOR									
<b>Nombre :</b>	PORCENTAJE DE GESTIONES ADMINISTRATIVAS Y FINANCIERAS PARA LA PLANEACION Y PROGRAMACION DE LOS PROYECTOS DE MEJORAMIENTO DE LA INFRAESTRUCTURA Y EL EQUIPAMIENTO URBANO PÚBLICO EJECUTADAS				<b>Número de indicador :</b>	3585			
<b>Definición :</b>	MIDE LA CANTIDAD DE ACCIONES DE GESTIÓN ADMINISTRATIVAS Y FINANCIERAS, RELACIONADAS CON LA ELABORACION DE CLC'S PARA EL PAGO DE SERVICIOS PERSONALES, MATERIALES Y SUMINISTROS, Y SERVICIOS GENERALES, PARA LLEVAR A CABO LA PLANEACIÓN Y GESTIÓN DE LOS PLANES DE ORDENAMIENTO TERRITORIAL Y DESARROLLO URBANO.								
<b>Método de Cálculo :</b>	(GESTIONES ADMINISTRATIVAS Y FINANCIERAS PARA LA PLANEACIÓN Y GESTIÓN DE LOS PLANES DE ORDENAMIENTO TERRITORIAL Y DESARROLLO URBANO REALIZADAS/GESTIONES ADMINISTRATIVAS Y FINANCIERAS PARA LA PLANEACIÓN Y GESTIÓN DE LOS PLANES DE ORDENAMIENTO TERRITORIAL Y DESARROLLO URBANO PROGRAMADAS A REALIZAR)*100								
<b>Tipo</b>	<b>Dimensión</b>		<b>Frecuencia de Medición</b>			<b>Forma de cálculo del indicador</b>		<b>Tipo de Valor</b>	
GESTIÓN	EFICACIA		TRIMESTRAL			PORCENTAJE		FLUJO	
<b>MEDIOS DE VERIFICACIÓN / FUENTE INFORMACIÓN</b>					<b>SUPUESTO</b>				
REPORTE DEL PRESUPUESTO EJERCIDO TRIMESTRAL A TRAVÉS DE LAS CUENTAS POR LIQUIDAR CERTIFICADAS GENERADAS CON INFORMACIÓN DEL SISTEMA DE FINANZAS PÚBLICAS (SEFIP), DISPONIBLES PARA SU CONSULTA EN LA DIRECCIÓN ADMINISTRATIVA DE LA SECRETARÍA DE INFRAESTRUCTURAS Y COMUNICACIONES					LAS CONDICIONES, SOCIALES Y POLITICAS SE MANTIENEN ESTABLES PARA EL DESARROLLO DE LAS ACCIONES.				
DATOS DE LA META									
<b>Definición de la variable Meta:</b>	1 - PORCENTAJE DE GESTIONES ADMINISTRATIVAS Y FINANCIERAS PARA LA PLANEACIÓN Y PROGRAMACION DE LOS PROYECTOS DE MEJORAMIENTO DE LA INFRAESTRUCTURA Y EL EQUIPAMIENTO URBANO PÚBLICO EJECUTADAS								
<b>Unidad de medida:</b>	25 - NÚMERO								
LÍNEA BASE					VALOR PROGRAMADO ANUAL				
<b>AÑO</b>	2026		<b>VALOR</b>	0.00		<b>AÑO</b>	2026		<b>VALOR</b>
									334.00
AVANCE TRIMESTRAL OBRA/ACTIVIDAD									
METAS	1er.TRIMESTRE		2o.TRIMESTRE		3er.TRIMESTRE		4o.TRIMESTRE		CUMPLIMIENTO DE METAS
PROGRAMACIÓN INICIAL	70.00		84.00		90.00		90.00		T1+T2+T3+T4 334.00
PROGRAMACIÓN ACTUALIZADA	70.00		0.00		0.00		0.00		T1+T2+T3+T4 70.00
METAS ALCANZADAS	70.00		0.00		0.00		0.00		T1+T2+T3+T4 70.00
PORCENTAJE ALCANZADO TRIMESTRAL	100.00		0.00		0.00		0.00		PORCENTAJE ALCANZADO ANUAL 20.96

PORCENTAJE DE CUMPLIMIENTO ALCANZADO EN EL TRIMESTRE: 100.00 %

  
**JEFE ADMINISTRATIVO**  
 LIC. AMAURY VELASCO MARTÍNEZ  
 DIRECTOR ADMINISTRATIVO



  
**TITULAR DE LA DEPENDENCIA/ENTIDAD**  
 ARQ. SILDIA MECOTT SÓMEZ  
 SECRETARÍA DE INFRAESTRUCTURAS Y COMUNICACIONES

# REPORTE DE AVANCE DE GESTIÓN

## UR 106 - SECRETARÍA DE INFRAESTRUCTURAS Y COMUNICACIONES

### PRIMER TRIMESTRE 2026



Gobierno del Estado

**ALINEACIÓN PED:**

**ESTRATEGIA:** 02-DESARROLLAR ACCIONES DE MEJORA EN INFRAESTRUCTURA Y EQUIPAMIENTO PARA EL DESARROLLO SOSTENIBLE DE LAS LOCALIDADES DEL ESTADO

**LÍNEAS DE ACCIÓN:** 01-MEJORAR LOS ESPACIOS PÚBLICOS EN LAS LOCALIDADES URBANAS Y RURALES DEL ESTADO.

**UE:** 001-OFICINA DEL SECRETARIO DE INFRAESTRUCTURAS Y COMUNICACIONES

**MATRIZ DE INDICADORES PARA RESULTADOS:**

**COMPONENTE:** 495-ESTUDIOS, PROYECTOS Y ACCIONES DE INFRAESTRUCTURA Y EQUIPAMIENTO URBANO REALIZADOS


**ACTIVIDAD:** 13244-OBRA RECUPERADA DE EQUIPAMIENTO PÚBLICO

ESTRUCTURA PROGRAMATICA							
PROGRAMA		SUBPROGRAMA		PROYECTO		OBRA/ACTIVIDAD	
119-MEJORAMIENTO DE LA INFRAESTRUCTURA Y EL EQUIPAMIENTO PÚBLICO DE CIUDADES Y COMUNIDADES DEL ESTADO		02-ESTUDIOS, PROYECTOS Y ACCIONES DE INFRAESTRUCTURA Y EQUIPAMIENTO URBANO		050-RECUPERACIÓN DE ESPACIOS PÚBLICOS (TERCERA ETAPA) EN EL DISTRITO DE JAMILTEPEC		003-RECUPERACIÓN DE ESPACIO PÚBLICO EN LA LOCALIDAD PINOTEPA DE DON LUIS, MUNICIPIO PINOTEPA DE DON LUIS	
POBLACIÓN O ÁREA DE ENFOQUE POTENCIAL	ATRIBUTO DE LA POBLACIÓN O ÁREA DE ENFOQUE:	MUNICIPIO DEL ESTADO DE OAXACA		HOMBRES:	MUJERES:	TOTAL:	570
PRESUPUESTO ANUAL							
Aprobado	Ampliación	Reducción	Modificado	EJERCIDO T1	EJERCIDO T2	EJERCIDO T3	EJERCIDO T4
0.00	93,557.61	0.00	93,557.61	93,557.61	0.00	0.00	0.00
				TOTAL EJERCIDO AL TRIMESTRE VIGENTE			
				93,557.61			
PRESUPUESTO TRIMESTRAL DE LA ACTIVIDAD							
Aprobado		Modificado		Comprometido		Ejercido	
0.00		93,557.61		93,557.61		93,557.61	
						% de Ejercido Vs. Modificado	
						100.00	
DATOS DEL INDICADOR							
<b>Nombre :</b> PORCENTAJE DE METROS CUADRADOS DE ESPACIOS PÚBLICOS RECUPERADOS				<b>Número de indicador :</b> 3587			
<b>Definición :</b> MIDE LA CANTIDAD DE METROS CUADRADOS DE ESPACIOS PÚBLICOS RECUPERADOS A TRAVÉS DEL RETIRO DE ESCOMBROS Y LA LIMPIEZA EN GENERAL DE ESPACIOS QUE FUERON DAÑADOS O DETERIORADOS POR FENÓMENOS NATURALES							
<b>Método de Cálculo :</b> (METROS CUADRADOS DE ESPACIOS PÚBLICOS RECUPERADOS/METROS CUADRADOS DE ESPACIOS PÚBLICOS PROGRAMADOS A RECUPERAR)*100							
Tipo		Dimensión		Frecuencia de Medición		Forma de cálculo del indicador	
GESTIÓN		EFICACIA		TRIMESTRAL		PORCENTAJE	
Tipo de Valor		Sentido Esperado					
FLUJO		ASCENDENTE					
MEDIOS DE VERIFICACIÓN / FUENTE INFORMACIÓN				SUPUESTO			
INFORME DE ACTIVIDADES TRIMESTRALES DENOMINADO: "REPORTE TRIMESTRAL DE PROYECTOS DE INVERSIÓN PÚBLICA AUTORIZADOS"; ELABORADO POR LA UNIDAD DE PROGRAMACIÓN DE INVERSIONES BAJO RESGUARDO DE LA SUBSECRETARÍA DE PLANEACIÓN Y PROGRAMACIÓN DE OBRA. INFORME DISPONIBLE PARA CONSULTA EN LA PÁGINA ELECTRÓNICA DE LA SECRETARÍA DE INFRAESTRUCTURAS Y COMUNICACIONES EN EL APARTADO: DATOS DE INTERÉS/INFORMES/REPORTES MIR/MATRIZ DE INDICADORES PARA RESULTADOS 2026/REPORTES PIP 2026. A TRAVÉS DEL LINK: <a href="https://www.oaxaca.gob.mx/sinfra/matriz-de-indicadores-para-resultados/">HTTPS://WWW.OAXACA.GOB.MX/SINFRA/MATRIZ-DE-INDICADORES-PARA-RESULTADOS/</a>				LAS CONDICIONES SOCIALES, POLÍTICAS, ECONÓMICAS Y AMBIENTALES SE MANTIENEN ESTABLES PARA EL DESARROLLO DE LAS ACCIONES.			
DATOS DE LA META							
<b>Definición de la variable Meta:</b> 1 - MIDE LA CANTIDAD DE METROS CUADRADOS DE ESPACIOS PÚBLICOS RECUPERADOS A TRAVÉS DEL RETIRO DE ESCOMBROS Y LA LIMPIEZA EN GENERAL DE ESPACIOS QUE FUERON DANADOS O DETERIORADOS POR FENÓMENOS NATURALES							
<b>Unidad de medida:</b> 15 - METRO CUADRADO							
LÍNEA BASE				VALOR PROGRAMADO ANUAL			
AÑO	2026	VALOR	0.00	AÑO	2026	VALOR	0.00
AVANCE TRIMESTRAL OBRA/ACTIVIDAD							
METAS	1er.TRIMESTRE	2o.TRIMESTRE	3er.TRIMESTRE	4o.TRIMESTRE	CUMPLIMIENTO DE METAS		
PROGRAMACIÓN INICIAL	0.00	0.00	0.00	0.00	T1+T2+T3+T4		0.00
PROGRAMACIÓN ACTUALIZADA	0.00	0.00	0.00	0.00	T1+T2+T3+T4		0.00
METAS ALCANZADAS	0.00	0.00	0.00	0.00	T1+T2+T3+T4		0.00
PORCENTAJE ALCANZADO TRIMESTRAL	0.00	0.00	0.00	0.00	PORCENTAJE ALCANZADO ANUAL		0.00

PORCENTAJE DE CUMPLIMIENTO ALCANZADO EN EL TRIMESTRE: 0 %

  
**JEFE ADMINISTRATIVO**  
 LIC. AMAURY VELASCO MARTÍNEZ  
 DIRECTOR ADMINISTRATIVO



  
**TITULAR DE LA DEPENDENCIA/ENTIDAD**  
 ARQ. SILDIA MECOTT GÓMEZ  
 SECRETARÍA DE INFRAESTRUCTURAS Y COMUNICACIONES

**REPORTE DE AVANCE DE GESTIÓN  
UR 106 - SECRETARÍA DE INFRAESTRUCTURAS Y COMUNICACIONES  
PRIMER TRIMESTRE 2026**



UE: 001-OFICINA DEL SECRETARIO DE INFRAESTRUCTURAS Y COMUNICACIONES

ESTRUCTURA PROGRAMATICA										
PROGRAMA		SUBPROGRAMA			PROYECTO			OBRA/ACTIVIDAD		
119-MEJORAMIENTO DE LA INFRAESTRUCTURA Y EL EQUIPAMIENTO PÚBLICO DE CIUDADES Y COMUNIDADES DEL ESTADO		02-ESTUDIOS, PROYECTOS Y ACCIONES DE INFRAESTRUCTURA Y EQUIPAMIENTO URBANO			048-RECUPERACION DE ESPACIOS PÚBLICOS (SEXTA ETAPA) EN EL DISTRITO DE JAMILTEPEC			003-RECUPERACION DE ESPACIO PÚBLICO EN LA LOCALIDAD RANCHO NUEVO, MUNICIPIO SANTIAGO LLANO GRANDE		
POBLACIÓN O ÁREA DE ENFOQUE POTENCIAL		ATRIBUTO DE LA POBLACIÓN O ÁREA DE ENFOQUE:			MUNICIPIO DEL ESTADO DE OAXACA		HOMBRES:	MUJERES:	TOTAL: 570	
PRESUPUESTO ANUAL										
Aprobado	Ampliación	Reducción	Modificado	EJERCIDO T1		EJERCIDO T2		EJERCIDO T3		
0.00	562,224.76	0.00	562,224.76	562,224.76		0.00		0.00		
				TOTAL EJERCIDO AL TRIMESTRE VIGENTE				562,224.76		
PRESUPUESTO TRIMESTRAL DE LA ACTIVIDAD										
Aprobado		Modificado		Comprometido		Devengado		Ejercido		
0.00		562,224.76		562,224.76		562,224.76		562,224.76		
% de Ejercido Vs. Modificado: 100.00										
DATOS DEL INDICADOR										
Nombre: PORCENTAJE DE METROS CUADRADOS DE ESPACIOS PÚBLICOS RECUPERADOS					Número de indicador: 3587					
Definición: MIDE LA CANTIDAD DE METROS CUADRADOS DE ESPACIOS PÚBLICOS RECUPERADOS A TRAVÉS DEL RETIRO DE ESCOMBROS Y LA LIMPIEZA EN GENERAL DE ESPACIOS QUE FUERON DAÑADOS O DETERIORADOS POR FENÓMENOS NATURALES										
Método de Cálculo: (METROS CUADRADOS DE ESPACIOS PÚBLICOS RECUPERADOS/METROS CUADRADOS DE ESPACIOS PÚBLICOS PROGRAMADOS A RECUPERAR)*100										
Tipo	Dimensión		Frecuencia de Medición		Forma de cálculo del indicador		Tipo de Valor		Sentido Esperado	
GESTIÓN	EFICACIA		TRIMESTRAL		PORCENTAJE		FLUJO		ASCENDENTE	
MEDIOS DE VERIFICACIÓN / FUENTE INFORMACIÓN					SUPUESTO					
INFORME DE ACTIVIDADES TRIMESTRALES DENOMINADO: 'REPORTE TRIMESTRAL DE PROYECTOS DE INVERSIÓN PÚBLICA AUTORIZADOS?; ELABORADO POR LA UNIDAD DE PROGRAMACIÓN DE INVERSIONES BAJO RESGUARDO DE LA SUBSECRETARÍA DE PLANEACIÓN Y PROGRAMACIÓN DE OBRA, INFORME DISPONIBLE PARA CONSULTA EN LA PÁGINA ELECTRÓNICA DE LA SECRETARÍA DE INFRAESTRUCTURAS Y COMUNICACIONES EN EL APARTADO: DATOS DE INTERÉS; INFORMES/REPORTES MIR/MATRIZ DE INDICADORES PARA RESULTADOS 2026; REPORTES PIP 2026. A TRAVÉS DEL LINK: <a href="https://www.oaxaca.gob.mx/sinfra/matriz-de-indicadores-para-resultados/">HTTPS://WWW.OAXACA.GOB.MX/SINFRA/MATRIZ-DE-INDICADORES-PARA-RESULTADOS/</a>					LAS CONDICIONES SOCIALES, POLITICAS, ECONOMICAS Y AMBIENTALES SE MANTIENEN ESTABLES PARA EL DESARROLLO DE LAS ACCIONES.					
DATOS DE LA META										
Definición de la variable Meta: 1 - MIDE LA CANTIDAD DE METROS CUADRADOS DE ESPACIOS PUBLICOS RECUPERADOS A TRAVÉS DEL RETIRO DE ESCOMBROS Y LA LIMPIEZA EN GENERAL DE ESPACIOS QUE FUERON DAÑADOS O DETERIORADOS POR FENÓMENOS NATURALES										
Unidad de medida: 15 - METRO CUADRADO										
LÍNEA BASE					VALOR PROGRAMADO ANUAL					
AÑO	2026			VALOR	0.00			AÑO	2026	
					VALOR					0.00
AVANCE TRIMESTRAL OBRA/ACTIVIDAD										
METAS	1er.TRIMESTRE		2o.TRIMESTRE		3er.TRIMESTRE		4o.TRIMESTRE		CUMPLIMIENTO DE METAS	
PROGRAMACIÓN INICIAL	0.00	0.00	0.00	0.00	0.00	0.00	0.00	T1+T2+T3+T4	0.00	
PROGRAMACIÓN ACTUALIZADA	0.00	0.00	0.00	0.00	0.00	0.00	0.00	T1+T2+T3+T4	0.00	
METAS ALCANZADAS	0.00	0.00	0.00	0.00	0.00	0.00	0.00	T1+T2+T3+T4	0.00	
PORCENTAJE ALCANZADO TRIMESTRAL	0.00	0.00	0.00	0.00	0.00	0.00	0.00	PORCENTAJE ALCANZADO ANUAL	0.00	

PORCENTAJE DE CUMPLIMIENTO ALCANZADO EN EL TRIMESTRE: 0 %

JEFE ADMINISTRATIVO  
LIC. AMAURY VELASCO MARTÍNEZ  
DIRECTOR ADMINISTRATIVO



TITULAR DE LA DEPENDENCIA/ENTIDAD  
ARQ. SILOIA MECOTT GÓMEZ  
SECRETARIA DE INFRAESTRUCTURAS Y COMUNICACIONES

**REPORTE DE AVANCE DE GESTIÓN  
UR 106 - SECRETARÍA DE INFRAESTRUCTURAS Y COMUNICACIONES  
PRIMER TRIMESTRE 2026**



UE: 001-OFCINA DEL SECRETARIO DE INFRAESTRUCTURAS Y COMUNICACIONES

ESTRUCTURA PROGRAMATICA							
PROGRAMA		SUBPROGRAMA		PROYECTO		OBRA/ACTIVIDAD	
T19-MEJORAMIENTO DE LA INFRAESTRUCTURA Y EL EQUIPAMIENTO PÚBLICO DE CIUDADES Y COMUNIDADES DEL ESTADO		02-ESTUDIOS, PROYECTOS Y ACCIONES DE INFRAESTRUCTURA Y EQUIPAMIENTO URBANO		047-RECUPERACIÓN DE ESPACIOS PÚBLICOS (CUARTA ETAPA) EN EL DISTRITO DE JAMILTEPEC		003-RECUPERACIÓN DE ESPACIO PÚBLICO EN LA LOCALIDAD SAN JUAN BAUTISTA LO DE SOTO, MUNICIPIO SAN JUAN BAUTISTA LO DE SOTO	
Población o Área de Enfoque Potencial	Atributo de la Población o Área de Enfoque:	Municipio del Estado de Oaxaca		Hombres:		Mujeres:	TOTAL: 570
PRESUPUESTO ANUAL							
Aprobado	Ampliación	Reducción	Modificado	EJERCIDO T1	EJERCIDO T2	EJERCIDO T3	EJERCIDO T4
0.00	670,383.45	0.00	670,383.45	670,383.45	0.00	0.00	0.00
				TOTAL EJERCIDO AL TRIMESTRE VIGENTE		670,383.45	
PRESUPUESTO TRIMESTRAL DE LA ACTIVIDAD							
Aprobado		Modificado		Comprometido	Devengado	Ejercido	% de Ejercido Vs. Modificado
0.00		670,383.45		670,383.45	670,383.45	670,383.45	100.00
DATOS DEL INDICADOR							
Nombre: PORCENTAJE DE METROS CUADRADOS DE ESPACIOS PÚBLICOS RECUPERADOS				Número de indicador: 3587			
Definición: MIDE LA CANTIDAD DE METROS CUADRADOS DE ESPACIOS PÚBLICOS RECUPERADOS A TRAVÉS DEL RETIRO DE ESCOMBROS Y LA LIMPIEZA EN GENERAL DE ESPACIOS QUE FUERON DAÑADOS O DETERIORADOS POR FENÓMENOS NATURALES							
Método de Cálculo: (METROS CUADRADOS DE ESPACIOS PÚBLICOS RECUPERADOS/METROS CUADRADOS DE ESPACIOS PÚBLICOS PROGRAMADOS A RECUPERAR)*100							
Tipo	Dimensión	Frecuencia de Medición	Forma de cálculo del indicador	Tipo de Valor	Sentido Esperado		
GESTIÓN	EFICACIA	TRIMESTRAL	PORCENTAJE	FLUJO	ASCENDENTE		
MEDIOS DE VERIFICACIÓN / FUENTE INFORMACIÓN				SUPUESTO			
INFORME DE ACTIVIDADES TRIMESTRALES DENOMINADO: "REPORTE TRIMESTRAL DE PROYECTOS DE INVERSIÓN PÚBLICA AUTORIZADOS"; ELABORADO POR LA UNIDAD DE PROGRAMACIÓN DE INVERSIONES BAJO RESGUARDO DE LA SUBSECRETARÍA DE PLANEACIÓN Y PROGRAMACIÓN DE OBRA. INFORME DISPONIBLE PARA CONSULTA EN LA PÁGINA ELECTRÓNICA DE LA SECRETARÍA DE INFRAESTRUCTURAS Y COMUNICACIONES EN EL APARTADO: DATOS DE INTERÉS/INFORMES/REPORTES MIR/MATRIZ DE INDICADORES PARA RESULTADOS 2026/REPORTES PIP 2026. A TRAVÉS DEL LINK: <a href="https://www.oaxaca.gob.mx/sinfra/matriz-de-indicadores-para-resultados/">HTTPS://WWW.OAXACA.GOB.MX/SINFRA/MATRIZ-DE-INDICADORES-PARA-RESULTADOS/</a>				LAS CONDICIONES SOCIALES, POLÍTICAS, ECONÓMICAS Y AMBIENTALES SE MANTIENEN ESTABLES PARA EL DESARROLLO DE LAS ACCIONES.			
DATOS DE LA META							
Definición de la variable Meta:		1 - MIDE LA CANTIDAD DE METROS CUADRADOS DE ESPACIOS PÚBLICOS RECUPERADOS A TRAVÉS DEL RETIRO DE ESCOMBROS Y LA LIMPIEZA EN GENERAL DE ESPACIOS QUE FUERON DANADOS O DETERIORADOS POR FENÓMENOS NATURALES					
Unidad de medida:		15 - METRO CUADRADO					
LÍNEA BASE				VALOR PROGRAMADO ANUAL			
AÑO	2026	VALOR	0.00	AÑO	2026	VALOR	0.00
AVANCE TRIMESTRAL OBRA/ACTIVIDAD							
METAS	1er.TRIMESTRE	2o.TRIMESTRE	3er.TRIMESTRE	4o.TRIMESTRE	CUMPLIMIENTO DE METAS		
PROGRAMACIÓN INICIAL	0.00	0.00	0.00	0.00	T1+T2+T3+T4		0.00
PROGRAMACIÓN ACTUALIZADA	0.00	0.00	0.00	0.00	T1+T2+T3+T4		0.00
METAS ALCANZADAS	0.00	0.00	0.00	0.00	T1+T2+T3+T4		0.00
PORCENTAJE ALCANZADO TRIMESTRAL	0.00	0.00	0.00	0.00	PORCENTAJE ALCANZADO ANUAL		0.00

PORCENTAJE DE CUMPLIMIENTO ALCANZADO EN EL TRIMESTRE: 0%

  
JEFE ADMINISTRATIVO  
LIC. AMALURY VELASCO MARTÍNEZ  
DIRECTOR ADMINISTRATIVO



  
TITULAR DE LA DEPENDENCIA  
ARQ. SILDIA MECOTT GÓMEZ  
SECRETARÍA DE INFRAESTRUCTURAS Y COMUNICACIONES


**REPORTE DE AVANCE DE GESTIÓN  
UR 106 - SECRETARÍA DE INFRAESTRUCTURAS Y COMUNICACIONES  
PRIMER TRIMESTRE 2026**



UE: 001-OFICINA DEL SECRETARIO DE INFRAESTRUCTURAS Y COMUNICACIONES

ESTRUCTURA PROGRAMATICA										
PROGRAMA		SUBPROGRAMA		PROYECTO			OBRA/ACTIVIDAD			
119-MEJORAMIENTO DE LA INFRAESTRUCTURA Y EL EQUIPAMIENTO PÚBLICO DE CIUDADES Y COMUNIDADES DEL ESTADO		02-ESTUDIOS, PROYECTOS Y ACCIONES DE INFRAESTRUCTURA Y EQUIPAMIENTO URBANO		046-RECUPERACIÓN DE ESPACIOS PÚBLICOS (PRIMERA ETAPA) EN EL DISTRITO DE JAMILTEPEC			003-RECUPERACIÓN DE ESPACIO PÚBLICO (PRIMERA ETAPA) EN LA LOCALIDAD LA NORIA Y MININDACA, MUNICIPIO SANTIAGO PINOTEPA NACIONAL			
POBLACIÓN O ÁREA DE ENFOQUE POTENCIAL		ATRIBUTO DE LA POBLACIÓN O ÁREA DE ENFOQUE:		MUNICIPIO DEL ESTADO DE OAXACA		HOMBRES:		MUJERES:	TOTAL: 570	
PRESUPUESTO ANUAL										
Aprobado	Ampliación	Reducción	Modificado	EJERCIDO T1		EJERCIDO T2		EJERCIDO T3		
0.00	784,580.70	0.00	784,580.70	784,580.70		0.00		0.00		
				TOTAL EJERCIDO AL TRIMESTRE VIGENTE				784,580.70		
PRESUPUESTO TRIMESTRAL DE LA ACTIVIDAD										
Aprobado		Modificado		Comprometido		Devengado		Ejercido		
0.00		784,580.70		784,580.70		784,580.70		784,580.70		
%										
100.00										
DATOS DEL INDICADOR										
Nombre :		PORCENTAJE DE METROS CUADRADOS DE ESPACIOS PÚBLICOS RECUPERADOS			Número de indicador :		3587			
Definición :		MIDE LA CANTIDAD DE METROS CUADRADOS DE ESPACIOS PÚBLICOS RECUPERADOS A TRAVÉS DEL RETIRO DE ESCOMBROS Y LA LIMPIEZA EN GENERAL DE ESPACIOS QUE FUERON DAÑADOS O DETERIORADOS POR FENÓMENOS NATURALES								
Método de Cálculo :		(METROS CUADRADOS DE ESPACIOS PÚBLICOS RECUPERADOS/METROS CUADRADOS DE ESPACIOS PÚBLICOS PROGRAMADOS A RECUPERAR)*100								
Tipo		Dimensión		Frecuencia de Medición		Forma de cálculo del indicador		Tipo de Valor		
GESTIÓN		EFICACIA		TRIMESTRAL		PORCENTAJE		FLUJO		
								ASCENDENTE		
MEDIOS DE VERIFICACIÓN / FUENTE INFORMACIÓN					SUPUESTO					
INFORME DE ACTIVIDADES TRIMESTRALES DENOMINADO: "REPORTE TRIMESTRAL DE PROYECTOS DE INVERSIÓN PÚBLICA AUTORIZADOS"; ELABORADO POR LA UNIDAD DE PROGRAMACIÓN DE INVERSIONES BAJO RESGUARDO DE LA SUBSECRETARÍA DE PLANEACIÓN Y PROGRAMACIÓN DE OBRA. INFORME DISPONIBLE PARA CONSULTA EN LA PÁGINA ELECTRÓNICA DE LA SECRETARÍA DE INFRAESTRUCTURAS Y COMUNICACIONES EN EL APARTADO: DATOS DE INTERÉS/INFORMES/REPORTES MIR/MATRIZ DE INDICADORES PARA RESULTADOS 2026/REPORTES PIP 2026. A TRAVÉS DEL LINK: <a href="https://www.oaxaca.gob.mx/sinfra/matriz-de-indicadores-para-resultados/">HTTPS://WWW.OAXACA.GOB.MX/SINFRA/MATRIZ-DE-INDICADORES-PARA-RESULTADOS/</a>					LAS CONDICIONES SOCIALES, POLÍTICAS, ECONÓMICAS Y AMBIENTALES SE MANTIENEN ESTABLES PARA EL DESARROLLO DE LAS ACCIONES.					
DATOS DE LA META										
Definición de la variable Meta:		1 - MIDE LA CANTIDAD DE METROS CUADRADOS DE ESPACIOS PÚBLICOS RECUPERADOS A TRAVÉS DEL RETIRO DE ESCOMBROS Y LA LIMPIEZA EN GENERAL DE ESPACIOS QUE FUERON DAÑADOS O DETERIORADOS POR FENÓMENOS NATURALES								
Unidad de medida:		15 - METRO CUADRADO								
LÍNEA BASE					VALOR PROGRAMADO ANUAL					
AÑO	2026		VALOR	0.00		AÑO	2026		VALOR	0.00
AVANCE TRIMESTRAL OBRA/ACTIVIDAD										
METAS	1er.TRIMESTRE		2o.TRIMESTRE		3er.TRIMESTRE		4o.TRIMESTRE		CUMPLIMIENTO DE METAS	
PROGRAMACIÓN INICIAL	0.00		0.00		0.00		0.00		T1+T2+T3+T4	0.00
PROGRAMACIÓN ACTUALIZADA	0.00		0.00		0.00		0.00		T1+T2+T3+T4	0.00
METAS ALCANZADAS	0.00		0.00		0.00		0.00		T1+T2+T3+T4	0.00
PORCENTAJE ALCANZADO TRIMESTRAL	0.00		0.00		0.00		0.00		PORCENTAJE ALCANZADO ANUAL	0.00

PORCENTAJE DE CUMPLIMIENTO ALCANZADO EN EL TRIMESTRE: 0 %

  
JEFE ADMINISTRATIVO  
LIC. AMAURY VELASCO MARTÍNEZ  
DIRECTOR ADMINISTRATIVO



  
TITULAR DE LA DEPENDENCIA/ENTIDAD  
ARQ. SILDIA MECOTT GÓMEZ  
SECRETARÍA DE INFRAESTRUCTURAS Y COMUNICACIONES



# REPORTE DE AVANCE DE GESTIÓN

## UR 106 - SECRETARÍA DE INFRAESTRUCTURAS Y COMUNICACIONES

### PRIMER TRIMESTRE 2026




Gobierno del Estado

UE: 001-OFICINA DEL SECRETARIO DE INFRAESTRUCTURAS Y COMUNICACIONES

ESTRUCTURA PROGRAMATICA										
PROGRAMA		SUBPROGRAMA		PROYECTO			OBRA/ACTIVIDAD			
119-MEJORAMIENTO DE LA INFRAESTRUCTURA Y EL EQUIPAMIENTO PÚBLICO DE CIUDADES Y COMUNIDADES DEL ESTADO		02-ESTUDIOS, PROYECTOS Y ACCIONES DE INFRAESTRUCTURA Y EQUIPAMIENTO URBANO		001-RECUPERACIÓN DE ESPACIOS PÚBLICOS (SEGUNDA ETAPA) EN EL DISTRITO DE JAMILTEPEC			003-RECUPERACIÓN DE ESPACIO PÚBLICO EN LA LOCALIDAD MANCUERNAS, MUNICIPIO SANTIAGO PINOTEPA NACIONAL			
POBLACIÓN O ÁREA DE ENFOQUE POTENCIAL		ATRIBUTO DE LA POBLACIÓN O ÁREA DE ENFOQUE:		MUNICIPIO DEL ESTADO DE OAXACA		HOMBRES:		MUJERES:	TOTAL: 570	
PRESUPUESTO ANUAL										
Aprobado	Ampliación	Reducción	Modificado	EJERCIDO T1		EJERCIDO T2		EJERCIDO T3		
0.00	618,777.03	0.00	618,777.03	618,777.03		0.00		0.00		
				TOTAL EJERCIDO AL TRIMESTRE VIGENTE				618,777.03		
PRESUPUESTO TRIMESTRAL DE LA ACTIVIDAD										
Aprobado		Modificado		Comprometido		Devengado		Ejercido		
0.00		618,777.03		618,777.03		618,777.03		618,777.03		
% de Ejercido Vs. Modificado: 100.00										
DATOS DEL INDICADOR										
Nombre: PORCENTAJE DE METROS CUADRADOS DE ESPACIOS PÚBLICOS RECUPERADOS				Número de Indicador: 3587						
Definición: MIDE LA CANTIDAD DE METROS CUADRADOS DE ESPACIOS PÚBLICOS RECUPERADOS A TRAVÉS DEL RETIRO DE ESCOMBROS Y LA LIMPIEZA EN GENERAL DE ESPACIOS QUE FUERON DAÑADOS O DETERIORADOS POR FENÓMENOS NATURALES										
Método de Cálculo: (METROS CUADRADOS DE ESPACIOS PÚBLICOS RECUPERADOS/METROS CUADRADOS DE ESPACIOS PÚBLICOS PROGRAMADOS A RECUPERAR)*100										
Tipo	Dimensión		Frecuencia de Medición		Forma de cálculo del indicador		Tipo de Valor		Sentido Esperado	
GESTIÓN	EFICACIA		TRIMESTRAL		PORCENTAJE		FLUJO		ASCENDENTE	
MEDIOS DE VERIFICACIÓN / FUENTE INFORMACIÓN					SUPUESTO					
INFORME DE ACTIVIDADES TRIMESTRALES DENOMINADO: "REPORTE TRIMESTRAL DE PROYECTOS DE INVERSIÓN PÚBLICA AUTORIZADOS"; ELABORADO POR LA UNIDAD DE PROGRAMACIÓN DE INVERSIONES BAJO RESGUARDO DE LA SUBSECRETARÍA DE PLANEACIÓN Y PROGRAMACIÓN DE OBRA. INFORME DISPONIBLE PARA CONSULTA EN LA PÁGINA ELECTRÓNICA DE LA SECRETARÍA DE INFRAESTRUCTURAS Y COMUNICACIONES EN EL APARTADO: DATOS DE INTERÉS: INFORMES/REPORTES MIR/MATRIZ DE INDICADORES PARA RESULTADOS 2026/REPORTES PIP 2026. A TRAVÉS DEL LINK: <a href="https://www.oaxaca.gob.mx/sinfra/matriz-de-indicadores-para-resultados/">HTTPS://WWW.OAXACA.GOB.MX/SINFRA/MATRIZ-DE-INDICADORES-PARA-RESULTADOS/</a>					LAS CONDICIONES SOCIALES, POLÍTICAS, ECONÓMICAS Y AMBIENTALES SE MANTIENEN ESTABLES PARA EL DESARROLLO DE LAS ACCIONES.					
DATOS DE LA META										
Definición de la variable Meta: 1 - MIDE LA CANTIDAD DE METROS CUADRADOS DE ESPACIOS PÚBLICOS RECUPERADOS A TRAVÉS DEL RETIRO DE ESCOMBROS Y LA LIMPIEZA EN GENERAL DE ESPACIOS QUE FUERON DAÑADOS O DETERIORADOS POR FENÓMENOS NATURALES										
Unidad de medida: 15 - METRO CUADRADO										
LÍNEA BASE					VALOR PROGRAMADO ANUAL					
AÑO	2026		VALOR	0.00		AÑO	2026		VALOR	0.00
AVANCE TRIMESTRAL OBRA/ACTIVIDAD										
METAS	1er.TRIMESTRE		2o.TRIMESTRE		3er.TRIMESTRE		4o.TRIMESTRE		CUMPLIMIENTO DE METAS	
PROGRAMACIÓN INICIAL	0.00	0.00	0.00	0.00	0.00	0.00	0.00	T1+T2+T3+T4	0.00	
PROGRAMACIÓN ACTUALIZADA	0.00	0.00	0.00	0.00	0.00	0.00	0.00	T1+T2+T3+T4	0.00	
METAS ALCANZADAS	0.00	0.00	0.00	0.00	0.00	0.00	0.00	T1+T2+T3+T4	0.00	
PORCENTAJE ALCANZADO TRIMESTRAL	0.00	0.00	0.00	0.00	0.00	0.00	0.00	PORCENTAJE ALCANZADO ANUAL	0.00	

PORCENTAJE DE CUMPLIMIENTO ALCANZADO EN EL TRIMESTRE: 0 %

  
JEFE ADMINISTRATIVO  
LIC. AMAURY VELASCO MARTÍNEZ  
DIRECTOR ADMINISTRATIVO



  
TITULAR DE LA DEPENDENCIA UNIDAD  
ARQ. SILDIA MECOTT GÓMEZ  
SECRETARÍA DE INFRAESTRUCTURAS Y COMUNICACIONES

# REPORTE DE AVANCE DE GESTIÓN

## UR 106 - SECRETARÍA DE INFRAESTRUCTURAS Y COMUNICACIONES

### PRIMER TRIMESTRE 2026



**ALINEACIÓN PED:**

**ESTRATEGIA:** 02-DESARROLLAR ACCIONES DE MEJORA EN INFRAESTRUCTURA Y EQUIPAMIENTO PARA EL DESARROLLO SOSTENIBLE DE LAS LOCALIDADES DEL ESTADO

**LÍNEAS DE ACCIÓN:** 01-MEJORAR LOS ESPACIOS PÚBLICOS EN LAS LOCALIDADES URBANAS Y RURALES DEL ESTADO.

**UE:** 002-SUBSECRETARÍA DE OBRAS PÚBLICAS

**MATRÍZ DE INDICADORES PARA RESULTADOS:**

**COMPONENTE:** 495-ESTUDIOS, PROYECTOS Y ACCIONES DE INFRAESTRUCTURA Y EQUIPAMIENTO URBANO REALIZADOS  
**ACTIVIDAD:** 12907-ACCIÓN ENFOCADA A LA CORRECTA OPERATIVIDAD DE ACTIVIDADES PARA EL MEJORAMIENTO DE LA INFRAESTRUCTURA Y EL EQUIPAMIENTO URBANO PÚBLICO

ESTRUCTURA PROGRAMÁTICA							
PROGRAMA		SUBPROGRAMA		PROYECTO		OBRA/ACTIVIDAD	
119-MEJORAMIENTO DE LA INFRAESTRUCTURA Y EL EQUIPAMIENTO PÚBLICO DE CIUDADES Y COMUNIDADES DEL ESTADO		02-ESTUDIOS, PROYECTOS Y ACCIONES DE INFRAESTRUCTURA Y EQUIPAMIENTO URBANO		000 - -		003-SERVICIO DE ENERGÍA ELÉCTRICA DE ALUMBRADO PÚBLICO	
POBLACIÓN O ÁREA DE ENFOQUE POTENCIAL	ATRIBUTO DE LA POBLACIÓN O ÁREA DE ENFOQUE:	MUNICIPIO DEL ESTADO DE OAXACA		HOMBRES:	MUJERES:	TOTAL:	570

PRESUPUESTO ANUAL							
Aprobado	Ampliación	Reducción	Modificado	EJERCIDO T1	EJERCIDO T2	EJERCIDO T3	EJERCIDO T4
3,078,300.00	43,897.13	0.00	3,122,197.13	782,244.00	0.00	0.00	0.00
				TOTAL EJERCIDO AL TRIMESTRE VIGENTE 782,244.00			

PRESUPUESTO TRIMESTRAL DE LA ACTIVIDAD							
Aprobado	Modificado	Comprometido	Devengado	Ejercido	% de Ejercido Vs. Modificado		
772,784.20	816,681.33	782,244.00	782,244.00	782,244.00	95.78		

DATOS DEL INDICADOR							
Nombre :	PORCENTAJE DE GESTIONES ADMINISTRATIVAS Y FINANCIERAS PARA EL PAGO DE SERVICIO DE ALUMBRADO PÚBLICO EN LOS ACCESOS A LA CIUDAD DE OAXACA REALIZADAS			Número de Indicador :	3586		
Definición :	MIDE LA CANTIDAD DE ACCIONES DE GESTIÓN ADMINISTRATIVAS Y FINANCIERAS, RELACIONADAS CON LA ELABORACIÓN DE CLC'S PARA EL PAGO DE SERVICIOS DE ENERGÍA ELÉCTRICA, PARA LLEVAR A CABO LA GESTIÓN Y EL SEGUIMIENTO DEL SEGUIMIENTO DEL ALUMBRADO PÚBLICO EN LOS ACCESOS A LA CIUDAD DE OAXACA						
Método de Cálculo :	(GESTIONES ADMINISTRATIVAS Y FINANCIERAS PARA EL PAGO DE SERVICIO DE ALUMBRADO PÚBLICO A LOS ACCESOS DE LA CIUDAD DE OAXACA REALIZADAS:GESTIONES ADMINISTRATIVAS Y FINANCIERAS PARA EL PAGO DE SERVICIO DE ALUMBRADO PÚBLICO A LOS ACCESOS DE LA CIUDAD DE OAXACA PROGRAMADAS A REALIZAR)*100						
Tipo	Dimensión	Frecuencia de Medición	Forma de cálculo del indicador	Tipo de Valor	Sentido Esperado		
GESTIÓN	EFICACIA	TRIMESTRAL	PORCENTAJE	FLUJO	ASCENDENTE		

**MEDIOS DE VERIFICACIÓN / FUENTE INFORMACIÓN**  
 REPORTE DEL PRESUPUESTO EJERCIDO TRIMESTRAL A TRAVÉS DE LAS CUENTAS POR LIQUIDAR CERTIFICADAS GENERADAS CON INFORMACIÓN DEL SISTEMA DE FINANZAS PÚBLICAS (SEFIP). DISPONIBLES PARA SU CONSULTA EN LA DIRECCIÓN ADMINISTRATIVA DE LA SECRETARÍA DE INFRAESTRUCTURAS Y COMUNICACIONES


**SUUESTO**  
 LAS CONDICIONES, SOCIALES Y POLÍTICAS SE MANTIENEN ESTABLES PARA EL DESARROLLO DE LAS ACCIONES.

DATOS DE LA META							
Definición de la variable Meta:	1 - PORCENTAJE DE GESTIONES ADMINISTRATIVAS Y FINANCIERAS PARA EL PAGO DE SERVICIO DE ALUMBRADO PÚBLICO EN LOS ACCESOS A LA CIUDAD DE OAXACA REALIZADAS						
Unidad de medida:	25 - NÚMERO						

LÍNEA BASE				VALOR PROGRAMADO ANUAL			
AÑO	2026	VALOR	0.00	AÑO	2026	VALOR	24.00

AVANCE TRIMESTRAL OBRA/ACTIVIDAD							
METAS	1er.TRIMESTRE	2o.TRIMESTRE	3er.TRIMESTRE	4o.TRIMESTRE	CUMPLIMIENTO DE METAS		
PROGRAMACIÓN INICIAL	6.00	6.00	6.00	6.00	T1+T2+T3+T4	24.00	
PROGRAMACIÓN ACTUALIZADA	6.00	0.00	0.00	0.00	T1+T2+T3+T4	6.00	
METAS ALCANZADAS	6.00	0.00	0.00	0.00	T1+T2+T3+T4	6.00	
PORCENTAJE ALCANZADO TRIMESTRAL	100.00	0.00	0.00	0.00	PORCENTAJE ALCANZADO ANUAL	25.00	

PORCENTAJE DE CUMPLIMIENTO ALCANZADO EN EL TRIMESTRE: 100.00 %

  
 JEFE ADMINISTRATIVO  
 LIC. AMAURY VELASCO MARTÍNEZ  
 DIRECTOR ADMINISTRATIVO



  
 TITULAR DE LA DEPENDENCIA/ENTIDAD  
 ARQ. SILIDIA MECOTT GÓMEZ  
 SECRETARÍA DE INFRAESTRUCTURAS Y COMUNICACIONES

# REPORTE DE AVANCE DE GESTIÓN

## UR 106 - SECRETARÍA DE INFRAESTRUCTURAS Y COMUNICACIONES

### PRIMER TRIMESTRE 2026



**ALINEACIÓN PED:**

**ESTRATEGIA:** 02-DESARROLLAR ACCIONES DE MEJORA EN INFRAESTRUCTURA Y EQUIPAMIENTO PARA EL DESARROLLO SOSTENIBLE DE LAS LOCALIDADES DEL ESTADO

**LÍNEAS DE ACCIÓN:** 01-MEJORAR LOS ESPACIOS PÚBLICOS EN LAS LOCALIDADES URBANAS Y RURALES DEL ESTADO.

**UE:** 001-OFICINA DEL SECRETARIO DE INFRAESTRUCTURAS Y COMUNICACIONES


**MATRÍZ DE INDICADORES PARA RESULTADOS:**

**COMPONENTE:** 495-ESTUDIOS, PROYECTOS Y ACCIONES DE INFRAESTRUCTURA Y EQUIPAMIENTO URBANO REALIZADOS

**ACTIVIDAD:** 13244-OBRA RECUPERADA DE EQUIPAMIENTO PÚBLICO

ESTRUCTURA PROGRAMÁTICA							
PROGRAMA		SUBPROGRAMA		PROYECTO		OBRA/ACTIVIDAD	
119-MEJORAMIENTO DE LA INFRAESTRUCTURA Y EL EQUIPAMIENTO PÚBLICO DE CIUDADES Y COMUNIDADES DEL ESTADO		02-ESTUDIOS, PROYECTOS Y ACCIONES DE INFRAESTRUCTURA Y EQUIPAMIENTO URBANO		050-RECUPERACIÓN DE ESPACIOS PÚBLICOS (TERCERA ETAPA) EN EL DISTRITO DE JAMILTEPEC		004-RECUPERACIÓN DE ESPACIO PÚBLICO EN LA LOCALIDAD SAN PEDRO JICAYÁN, MUNICIPIO SAN PEDRO JICAYÁN	
POBLACIÓN O ÁREA DE ENFOQUE POTENCIAL	ATRIBUTO DE LA POBLACIÓN O ÁREA DE ENFOQUE:	MUNICIPIO DEL ESTADO DE OAXACA		HOMBRES:	MUJERES:	TOTAL:	570
PRESUPUESTO ANUAL							
Aprobado	Ampliación	Reducción	Modificado	EJERCIDO T1	EJERCIDO T2	EJERCIDO T3	EJERCIDO T4
0.00	283,367.97	0.00	283,367.97	283,367.97	0.00	0.00	0.00
				TOTAL EJERCIDO AL TRIMESTRE VIGENTE		283,367.97	
PRESUPUESTO TRIMESTRAL DE LA ACTIVIDAD							
Aprobado		Modificado		Comprometido	Devengado	Ejercido	% de Ejercido Vs. Modificado
0.00		283,367.97		283,367.97	283,367.97	283,367.97	100.00
DATOS DEL INDICADOR							
Nombre :	PORCENTAJE DE METROS CUADRADOS DE ESPACIOS PÚBLICOS RECUPERADOS			Número de indicador :	3587		
Definición :	MIDE LA CANTIDAD DE METROS CUADRADOS DE ESPACIOS PÚBLICOS RECUPERADOS A TRAVÉS DEL RETIRO DE ESCOMBROS Y LA LIMPIEZA EN GENERAL DE ESPACIOS QUE FUERON DAÑADOS O DETERIORADOS POR FENÓMENOS NATURALES						
Método de Cálculo :	(METROS CUADRADOS DE ESPACIOS PÚBLICOS RECUPERADOS/METROS CUADRADOS DE ESPACIOS PÚBLICOS PROGRAMADOS A RECUPERAR)*100						
Tipo	Dimensión	Frecuencia de Medición	Forma de cálculo del Indicador	Tipo de Valor	Sentido Esperado		
GESTIÓN	EFICACIA	TRIMESTRAL	PORCENTAJE	FLUJO	ASCENDENTE		
MEDIOS DE VERIFICACIÓN / FUENTE INFORMACIÓN				SUPUESTO			
INFORME DE ACTIVIDADES TRIMESTRALES DENOMINADO: "REPORTE TRIMESTRAL DE PROYECTOS DE INVERSIÓN PÚBLICA AUTORIZADOS"; ELABORADO POR LA UNIDAD DE PROGRAMACIÓN DE INVERSIONES BAJO RESGUARDO DE LA SUBSECRETARÍA DE PLANEACIÓN Y PROGRAMACIÓN DE OBRA. INFORME DISPONIBLE PARA CONSULTA EN LA PAGINA ELECTRONICA DE LA SECRETARÍA DE INFRAESTRUCTURAS Y COMUNICACIONES EN EL APARTADO: DATOS DE INTERÉS/INFORMES/REPORTES MIR/MATRIZ DE INDICADORES PARA RESULTADOS 2026/REPORTES PIP 2026. A TRAVÉS DEL LINK: <a href="https://www.oaxaca.gob.mx/sinfra/matriz-de-indicadores-para-resultados/">HTTPS://WWW.OAXACA.GOB.MX/SINFRA/MATRIZ-DE-INDICADORES-PARA-RESULTADOS/</a>				LAS CONDICIONES SOCIALES, POLITICAS, ECONOMICAS Y AMBIENTALES SE MANTIENEN ESTABLES PARA EL DESARROLLO DE LAS ACCIONES.			
DATOS DE LA META							
Definición de la variable Meta:	1 - MIDE LA CANTIDAD DE METROS CUADRADOS DE ESPACIOS PÚBLICOS RECUPERADOS A TRAVÉS DEL RETIRO DE ESCOMBROS Y LA LIMPIEZA EN GENERAL DE ESPACIOS QUE FUERON DANADOS O DETERIORADOS POR FENÓMENOS NATURALES						
Unidad de medida:	15 - METRO CUADRADO						
LÍNEA BASE				VALOR PROGRAMADO ANUAL			
AÑO	2026	VALOR	0.00	AÑO	2026	VALOR	0.00
AVANCE TRIMESTRAL OBRA/ACTIVIDAD							
METAS	1er.TRIMESTRE	2o.TRIMESTRE	3er.TRIMESTRE	4o.TRIMESTRE	CUMPLIMIENTO DE METAS		
PROGRAMACIÓN INICIAL	0.00	0.00	0.00	0.00	T1+T2+T3+T4 0.00		
PROGRAMACIÓN ACTUALIZADA	0.00	0.00	0.00	0.00	T1+T2+T3+T4 0.00		
METAS ALCANZADAS	0.00	0.00	0.00	0.00	T1+T2+T3+T4 0.00		
PORCENTAJE ALCANZADO TRIMESTRAL	0.00	0.00	0.00	0.00	PORCENTAJE ALCANZADO ANUAL 0.00		

PORCENTAJE DE CUMPLIMIENTO ALCANZADO EN EL TRIMESTRE: 0 %



JEFE ADMINISTRATIVO  
LIC. AMAURY VELASCO MARTÍNEZ  
DIRECTOR ADMINISTRATIVO





TITULAR DE LA DEPENDENCIA  
DRA. SILDIA MECOTT GÓMEZ  
SECRETARÍA DE INFRAESTRUCTURAS Y COMUNICACIONES

# REPORTE DE AVANCE DE GESTIÓN

## UR 106 - SECRETARÍA DE INFRAESTRUCTURAS Y COMUNICACIONES

### PRIMER TRIMESTRE 2026



UE: 001-OFCINA DEL SECRETARIO DE INFRAESTRUCTURAS Y COMUNICACIONES

ESTRUCTURA PROGRAMATICA									
PROGRAMA		SUBPROGRAMA		PROYECTO			OBRA/ACTIVIDAD		
119-MEJORAMIENTO DE LA INFRAESTRUCTURA Y EL EQUIPAMIENTO PÚBLICO DE CIUDADES Y COMUNIDADES DEL ESTADO		02-ESTUDIOS, PROYECTOS Y ACCIONES DE INFRAESTRUCTURA Y EQUIPAMIENTO URBANO		048-RECUPERACIÓN DE ESPACIOS PÚBLICOS (SEXTA ETAPA) EN EL DISTRITO DE JAMILTEPEC			004-RECUPERACION DE ESPACIO PÚBLICO EN LA LOCALIDAD SANTO DOMINGO ARMENTA, MUNICIPIO SANTO DOMINGO ARMENTA		
POBLACIÓN O ÁREA DE ENFOQUE POTENCIAL	ATRIBUTO DE LA POBLACIÓN O ÁREA DE ENFOQUE:	MUNICIPIO DEL ESTADO DE OAXACA		HOMBRES:		MUJERES:		TOTAL:	570
PRESUPUESTO ANUAL									
Aprobado	Ampliación	Reducción	Modificado	EJERCIDO T1		EJERCIDO T2		EJERCIDO T3	EJERCIDO T4
0.00	82,008.35	0.00	82,008.35	82,008.35		0.00		0.00	0.00
				TOTAL EJERCIDO AL TRIMESTRE VIGENTE				82,008.35	
PRESUPUESTO TRIMESTRAL DE LA ACTIVIDAD									
Aprobado		Modificado		Comprometido		Devengado		Ejercido	% de Ejercido Vs. Modificado
0.00		82,008.35		82,008.35		82,008.35		82,008.35	100.00
DATOS DEL INDICADOR									
Nombre : PORCENTAJE DE METROS CUADRADOS DE ESPACIOS PÚBLICOS RECUPERADOS				Número de indicador : 3587					
Definición : MIDE LA CANTIDAD DE METROS CUADRADOS DE ESPACIOS PÚBLICOS RECUPERADOS A TRAVÉS DEL RETIRO DE ESCOMBROS Y LA LIMPIEZA EN GENERAL DE ESPACIOS QUE FUERON DAÑADOS O DETERIORADOS POR FENÓMENOS NATURALES									
Método de Cálculo : (METROS CUADRADOS DE ESPACIOS PÚBLICOS RECUPERADOS/METROS CUADRADOS DE ESPACIOS PÚBLICOS PROGRAMADOS A RECUPERAR)*100									
Tipo	Dimensión		Frecuencia de Medición		Forma de cálculo del Indicador		Tipo de Valor		Sentido Esperado
GESTIÓN	EFICACIA		TRIMESTRAL		PORCENTAJE		FLUJO		ASCENDENTE
MEDIOS DE VERIFICACIÓN / FUENTE INFORMACIÓN					SUPUESTO				
INFORME DE ACTIVIDADES TRIMESTRALES DENOMINADO: "REPORTE TRIMESTRAL DE PROYECTOS DE INVERSIÓN PÚBLICA AUTORIZADOS"; ELABORADO POR LA UNIDAD DE PROGRAMACIÓN DE INVERSIONES BAJO RESGUARDO DE LA SUBSECRETARÍA DE PLANEACIÓN Y PROGRAMACIÓN DE OBRA. INFORME DISPONIBLE PARA CONSULTA EN LA PÁGINA ELECTRÓNICA DE LA SECRETARÍA DE INFRAESTRUCTURAS Y COMUNICACIONES EN EL APARTADO: DATOS DE INTERÉS: INFORMES/REPORTES MIR/MATRIZ DE INDICADORES PARA RESULTADOS 2026/REPORTES PIP 2026. A TRAVÉS DEL LINK: <a href="https://www.oaxaca.gob.mx/sinfra/matriz-de-indicadores-para-resultados/">HTTPS://WWW.OAXACA.GOB.MX/SINFRA/MATRIZ-DE-INDICADORES-PARA-RESULTADOS/</a>					LAS CONDICIONES SOCIALES, POLITICAS, ECONOMICAS Y AMBIENTALES SE MANTIENEN ESTABLES PARA EL DESARROLLO DE LAS ACCIONES.				
DATOS DE LA META									
Definición de la variable Meta: 1 - MIDE LA CANTIDAD DE METROS CUADRADOS DE ESPACIOS PÚBLICOS RECUPERADOS A TRAVÉS DEL RETIRO DE ESCOMBROS Y LA LIMPIEZA EN GENERAL DE ESPACIOS QUE FUERON DAÑADOS O DETERIORADOS POR FENÓMENOS NATURALES									
Unidad de medida: 15 - METRO CUADRADO									
LÍNEA BASE				VALOR PROGRAMADO ANUAL					
AÑO	2026	VALOR		0.00	AÑO	2026	VALOR		0.00
AVANCE TRIMESTRAL OBRA/ACTIVIDAD									
METAS	1er.TRIMESTRE		2o.TRIMESTRE		3er.TRIMESTRE		4o.TRIMESTRE		CUMPLIMIENTO DE METAS
PROGRAMACIÓN INICIAL	0.00	0.00	0.00	0.00	0.00	0.00	0.00	T1+T2+T3+T4	0.00
PROGRAMACIÓN ACTUALIZADA	0.00	0.00	0.00	0.00	0.00	0.00	0.00	T1+T2+T3+T4	0.00
METAS ALCANZADAS	0.00	0.00	0.00	0.00	0.00	0.00	0.00	T1+T2+T3+T4	0.00
PORCENTAJE ALCANZADO TRIMESTRAL	0.00	0.00	0.00	0.00	0.00	0.00	0.00	PORCENTAJE ALCANZADO ANUAL	0.00

PORCENTAJE DE CUMPLIMIENTO ALCANZADO EN EL TRIMESTRE: 0 %

  
 JEFE ADMINISTRATIVO  
 LIC. AMABRY VELASCO MARTÍNEZ  
 DIRECTOR ADMINISTRATIVO



  
 TITULAR DE LA DEPENDENCIA/ENTIDAD  
 ARQ. SILDIA MECOTT GÓMEZ  
 SECRETARÍA DE INFRAESTRUCTURAS Y COMUNICACIONES

# REPORTE DE AVANCE DE GESTIÓN

## UR 106 - SECRETARÍA DE INFRAESTRUCTURAS Y COMUNICACIONES


### PRIMER TRIMESTRE 2026




UE: 001-OFICINA DEL SECRETARIO DE INFRAESTRUCTURAS Y COMUNICACIONES

ESTRUCTURA PROGRAMATICA								
PROGRAMA		SUBPROGRAMA		PROYECTO		OBRA/ACTIVIDAD		
119-MEJORAMIENTO DE LA INFRAESTRUCTURA Y EL EQUIPAMIENTO PÚBLICO DE CIUDADES Y COMUNIDADES DEL ESTADO		02-ESTUDIOS, PROYECTOS Y ACCIONES DE INFRAESTRUCTURA Y EQUIPAMIENTO URBANO		047-RECUPERACIÓN DE ESPACIOS PÚBLICOS (CUARTA ETAPA) EN EL DISTRITO DE JAMILTEPEC		004-RECUPERACION DE ESPACIO PÚBLICO EN LA LOCALIDAD SAN ISIDRO, MUNICIPIO SANTIAGO TAPEXTLA		
POBLACIÓN O ÁREA DE ENFOQUE POTENCIAL		ATRIBUTO DE LA POBLACIÓN O ÁREA DE ENFOQUE:		MUNICIPIO DEL ESTADO DE OAXACA		HOMBRES:	MUJERES:	
						TOTAL:	570	
PRESUPUESTO ANUAL								
Aprobado	Ampliación	Reducción	Modificado	EJERCIDO T1	EJERCIDO T2	EJERCIDO T3	EJERCIDO T4	
0.00	22,969.16	0.00	22,969.16	22,969.16	0.00	0.00	0.00	
				TOTAL EJERCIDO AL TRIMESTRE VIGENTE				
				22,969.16				
PRESUPUESTO TRIMESTRAL DE LA ACTIVIDAD								
Aprobado		Modificado		Comprometido		Devengado	Ejercido	
0.00		22,969.16		22,969.16		22,969.16	100.00	
% de Ejercido Vs. Modificado								
100.00								
DATOS DEL INDICADOR								
Nombre : PORCENTAJE DE METROS CUADRADOS DE ESPACIOS PÚBLICOS RECUPERADOS				Número de indicador : 3587				
Definición : MIDE LA CANTIDAD DE METROS CUADRADOS DE ESPACIOS PÚBLICOS RECUPERADOS A TRAVÉS DEL RETIRO DE ESCOMBROS Y LA LIMPIEZA EN GENERAL DE ESPACIOS QUE FUERON DAÑADOS O DETERIORADOS POR FENÓMENOS NATURALES								
Método de Cálculo : (METROS CUADRADOS DE ESPACIOS PÚBLICOS RECUPERADOS/METROS CUADRADOS DE ESPACIOS PÚBLICOS PROGRAMADOS A RECUPERAR)*100								
Tipo		Dimensión		Frecuencia de Medición		Forma de cálculo del Indicador	Tipo de Valor	
GESTIÓN		EFICACIA		TRIMESTRAL		PORCENTAJE	FLUJO	
Sentido Esperado								
ASCENDENTE								
MEDIOS DE VERIFICACIÓN / FUENTE INFORMACIÓN				SUPUESTO				
INFORME DE ACTIVIDADES TRIMESTRALES DENOMINADO: "REPORTE TRIMESTRAL DE PROYECTOS DE INVERSIÓN PÚBLICA AUTORIZADOS": ELABORADO POR LA UNIDAD DE PROGRAMACIÓN DE INVERSIONES BAJO RESGUARDO DE LA SUBSECRETARÍA DE PLANEACIÓN Y PROGRAMACIÓN DE OBRA. INFORME DISPONIBLE PARA CONSULTA EN LA PÁGINA ELECTRÓNICA DE LA SECRETARÍA DE INFRAESTRUCTURAS Y COMUNICACIONES EN EL APARTADO: DATOS DE INTERÉS/INFORMES/REPORTES MIR/MATRIZ DE INDICADORES PARA RESULTADOS 2026/REPORTES PIP 2026. A TRAVÉS DEL LINK: <a href="https://www.oaxaca.gob.mx/sinfra/matriz-de-indicadores-para-resultados/">HTTPS://WWW.OAXACA.GOB.MX/SINFRA/MATRIZ-DE-INDICADORES-PARA-RESULTADOS/</a>				LAS CONDICIONES SOCIALES, POLÍTICAS, ECONÓMICAS Y AMBIENTALES SE MANTIENEN ESTABLES PARA EL DESARROLLO DE LAS ACCIONES.				
DATOS DE LA META								
Definición de la variable Meta: 1 - MIDE LA CANTIDAD DE METROS CUADRADOS DE ESPACIOS PÚBLICOS RECUPERADOS A TRAVÉS DEL RETIRO DE ESCOMBROS Y LA LIMPIEZA EN GENERAL DE ESPACIOS QUE FUERON DAÑADOS O DETERIORADOS POR FENÓMENOS NATURALES								
Unidad de medida: 15 - METRO CUADRADO								
LÍNEA BASE				VALOR PROGRAMADO ANUAL				
AÑO	2026		VALOR	0.00	AÑO	2026		
						VALOR		
						0.00		
AVANCE TRIMESTRAL OBRA/ACTIVIDAD								
METAS	1er.TRIMESTRE		2o.TRIMESTRE		3er.TRIMESTRE		4o.TRIMESTRE	
PROGRAMACIÓN INICIAL	0.00		0.00		0.00		0.00	T1+T2+T3+T4
PROGRAMACIÓN ACTUALIZADA	0.00		0.00		0.00		0.00	T1+T2+T3+T4
METAS ALCANZADAS	0.00		0.00		0.00		0.00	T1+T2+T3+T4
PORCENTAJE ALCANZADO TRIMESTRAL	0.00		0.00		0.00		0.00	PORCENTAJE ALCANZADO ANUAL

PORCENTAJE DE CUMPLIMIENTO ALCANZADO EN EL TRIMESTRE: 0%

  
JEFE ADMINISTRATIVO  
LIC. AMAURY VELASCO MARTÍNEZ  
DIRECTOR ADMINISTRATIVO



  
TITULAR DE LA DEPENDENCIA/ENTIDAD  
ARQ. SILDIA MECOTT GÓMEZ  
SECRETARIA DE INFRAESTRUCTURAS Y COMUNICACIONES

# REPORTE DE AVANCE DE GESTIÓN

## UR 106 - SECRETARÍA DE INFRAESTRUCTURAS Y COMUNICACIONES

### PRIMER TRIMESTRE 2026




UE: 001-OFCINA DEL SECRETARIO DE INFRAESTRUCTURAS Y COMUNICACIONES

ESTRUCTURA PROGRAMATICA							
PROGRAMA		SUBPROGRAMA		PROYECTO		OBRA/ACTIVIDAD	
119-MEJORAMIENTO DE LA INFRAESTRUCTURA Y EL EQUIPAMIENTO PÚBLICO DE CIUDADES Y COMUNIDADES DEL ESTADO		02-ESTUDIOS, PROYECTOS Y ACCIONES DE INFRAESTRUCTURA Y EQUIPAMIENTO URBANO		002-RECUPERACIÓN DE ESPACIOS PÚBLICOS (QUINTA ETAPA) EN EL DISTRITO DE JAMILTEPEC		004-RECUPERACIÓN DE ESPACIO PÚBLICO EN LA LOCALIDAD LA TUZA, MUNICIPIO SANTIAGO JAMILTEPEC	
POBLACIÓN O ÁREA DE ENFOQUE POTENCIAL	ATRIBUTO DE LA POBLACIÓN O ÁREA DE ENFOQUE:	MUNICIPIO DEL ESTADO DE OAXACA		HOMBRES:		MUJERES:	TOTAL: 570
PRESUPUESTO ANUAL							
Aprobado	Ampliación	Reducción	Modificado	EJERCIDO T1	EJERCIDO T2	EJERCIDO T3	EJERCIDO T4
0.00	1,054,210.22	0.00	1,054,210.22	1,054,210.22	0.00	0.00	0.00
				TOTAL EJERCIDO AL TRIMESTRE VIGENTE		1,054,210.22	
PRESUPUESTO TRIMESTRAL DE LA ACTIVIDAD							
Aprobado		Modificado		Comprometido	Devengado	Ejercido	% de Ejercido Vs. Modificado
0.00		1,054,210.22		1,054,210.22	1,054,210.22	1,054,210.22	100.00
DATOS DEL INDICADOR							
Nombre :	PORCENTAJE DE METROS CUADRADOS DE ESPACIOS PÚBLICOS RECUPERADOS			Número de indicador :	3587		
Definición :	MIDE LA CANTIDAD DE METROS CUADRADOS DE ESPACIOS PÚBLICOS RECUPERADOS A TRAVÉS DEL RETIRO DE ESCOMBROS Y LA LIMPIEZA EN GENERAL DE ESPACIOS QUE FUERON DAÑADOS O DETERIORADOS POR FENÓMENOS NATURALES						
Método de Cálculo :	(METROS CUADRADOS DE ESPACIOS PÚBLICOS RECUPERADOS/METROS CUADRADOS DE ESPACIOS PÚBLICOS PROGRAMADOS A RECUPERAR)*100						
Tipo	Dimensión	Frecuencia de Medición		Forma de cálculo del indicador		Tipo de Valor	Sentido Esperado
GESTIÓN	EFICACIA	TRIMESTRAL		PORCENTAJE		FLUJO	ASCENDENTE
MEDIOS DE VERIFICACIÓN / FUENTE INFORMACIÓN				SUPUESTO			
INFORME DE ACTIVIDADES TRIMESTRALES DENOMINADO: "REPORTE TRIMESTRAL DE PROYECTOS DE INVERSIÓN PÚBLICA AUTORIZADOS"; ELABORADO POR LA UNIDAD DE PROGRAMACIÓN DE INVERSIONES BAJO RESGUARDO DE LA SUBSECRETARÍA DE PLANEACIÓN Y PROGRAMACIÓN DE OBRA. INFORME DISPONIBLE PARA CONSULTA EN LA PÁGINA ELECTRÓNICA DE LA SECRETARÍA DE INFRAESTRUCTURAS Y COMUNICACIONES EN EL APARTADO: DATOS DE INTERÉS/INFORMES/REPORTES MIR/MATRIZ DE INDICADORES PARA RESULTADOS 2026/REPORTES PIP 2026. A TRAVÉS DEL LINK: <a href="https://www.oaxaca.gob.mx/sinfra/matriz-de-indicadores-para-resultados/">HTTPS://WWW.OAXACA.GOB.MX/SINFRA/MATRIZ-DE-INDICADORES-PARA-RESULTADOS/</a>				LAS CONDICIONES SOCIALES, POLÍTICAS, ECONÓMICAS Y AMBIENTALES SE MANTIENEN ESTABLES PARA EL DESARROLLO DE LAS ACCIONES.			
DATOS DE LA META							
Definición de la variable Meta:	1 - MIDE LA CANTIDAD DE METROS CUADRADOS DE ESPACIOS PÚBLICOS RECUPERADOS A TRAVÉS DEL RETIRO DE ESCOMBROS Y LA LIMPIEZA EN GENERAL DE ESPACIOS QUE FUERON DAÑADOS O DETERIORADOS POR FENÓMENOS NATURALES						
Unidad de medida:	15 - METRO CUADRADO						
LÍNEA BASE				VALOR PROGRAMADO ANUAL			
AÑO	2026	VALOR	0.00	AÑO	2026	VALOR	0.00
AVANCE TRIMESTRAL OBRA/ACTIVIDAD							
METAS	1er.TRIMESTRE	2o.TRIMESTRE	3er.TRIMESTRE	4o.TRIMESTRE	CUMPLIMIENTO DE METAS		
PROGRAMACIÓN INICIAL	0.00	0.00	0.00	0.00	T1+T2+T3+T4		0.00
PROGRAMACIÓN ACTUALIZADA	0.00	0.00	0.00	0.00	T1+T2+T3+T4		0.00
METAS ALCANZADAS	0.00	0.00	0.00	0.00	T1+T2+T3+T4		0.00
PORCENTAJE ALCANZADO TRIMESTRAL	0.00	0.00	0.00	0.00	PORCENTAJE ALCANZADO ANUAL		0.00

PORCENTAJE DE CUMPLIMIENTO ALCANZADO EN EL TRIMESTRE: 0%

  
JEFE ADMINISTRATIVO  
LIC. AMAURY VELASCO MARTÍNEZ  
DIRECTOR ADMINISTRATIVO



  
TITULAR DE LA DEPENDENCIA ENTIDAD  
ARQ. SILDIA MECOTT GÓMEZ  
SECRETARÍA DE INFRAESTRUCTURAS Y COMUNICACIONES

**REPORTE DE AVANCE DE GESTIÓN  
UR 106 - SECRETARÍA DE INFRAESTRUCTURAS Y COMUNICACIONES  
PRIMER TRIMESTRE 2026**



UE: 001-OFICINA DEL SECRETARIO DE INFRAESTRUCTURAS Y COMUNICACIONES

ESTRUCTURA PROGRAMATICA											
PROGRAMA		SUBPROGRAMA			PROYECTO			OBRA/ACTIVIDAD			
119-MEJORAMIENTO DE LA INFRAESTRUCTURA Y EL EQUIPAMIENTO PÚBLICO DE CIUDADES Y COMUNIDADES DEL ESTADO		02-ESTUDIOS, PROYECTOS Y ACCIONES DE INFRAESTRUCTURA Y EQUIPAMIENTO URBANO			001-RECUPERACIÓN DE ESPACIOS PÚBLICOS (SEGUNDA ETAPA) EN EL DISTRITO DE JAMILTEPEC			004-RECUPERACIÓN DE ESPACIO PÚBLICO EN LA LOCALIDAD CERRO DE LA ESPERANZA, MUNICIPIO SANTIAGO PINOTEPA NACIONAL			
POBLACIÓN O ÁREA DE ENFOQUE POTENCIAL		ATRIBUTO DE LA POBLACIÓN O ÁREA DE ENFOQUE:			MUNICIPIO DEL ESTADO DE OAXACA		HOMBRES:	MUJERES:	TOTAL: 570		
PRESUPUESTO ANUAL											
Aprobado	Ampliación	Reducción	Modificado	EJERCIDO T1		EJERCIDO T2		EJERCIDO T3			
0.00	651,481.32	0.00	651,481.32	651,481.32		0.00		0.00			
				TOTAL EJERCIDO AL TRIMESTRE VIGENTE				651,481.32			
PRESUPUESTO TRIMESTRAL DE LA ACTIVIDAD											
Aprobado		Modificado		Comprometido		Devengado		Ejercido			
0.00		651,481.32		651,481.32		651,481.32		651,481.32			
% de Ejercido Vs. Modificado: 100.00											
DATOS DEL INDICADOR											
Nombre: PORCENTAJE DE METROS CUADRADOS DE ESPACIOS PÚBLICOS RECUPERADOS					Número de Indicador: 3587						
Definición: MIDE LA CANTIDAD DE METROS CUADRADOS DE ESPACIOS PÚBLICOS RECUPERADOS A TRAVÉS DEL RETIRO DE ESCOMBROS Y LA LIMPIEZA EN GENERAL DE ESPACIOS QUE FUERON DAÑADOS O DETERIORADOS POR FENÓMENOS NATURALES											
Método de Cálculo: (METROS CUADRADOS DE ESPACIOS PÚBLICOS RECUPERADOS/METROS CUADRADOS DE ESPACIOS PÚBLICOS PROGRAMADOS A RECUPERAR)*100											
Tipo		Dimensión		Frecuencia de Medición		Forma de cálculo del indicador		Tipo de Valor			
GESTIÓN		EFICACIA		TRIMESTRAL		PORCENTAJE		FLUJO			
Sentido Esperado: ASCENDENTE											
MEDIOS DE VERIFICACIÓN / FUENTE INFORMACIÓN					SUPUESTO						
INFORME DE ACTIVIDADES TRIMESTRALES DENOMINADO: "REPORTE TRIMESTRAL DE PROYECTOS DE INVERSIÓN PÚBLICA AUTORIZADOS"; ELABORADO POR LA UNIDAD DE PROGRAMACIÓN DE INVERSIONES BAJO RESGUARDO DE LA SUBSECRETARÍA DE PLANEACIÓN Y PROGRAMACIÓN DE OBRA. INFORME DISPONIBLE PARA CONSULTA EN LA PÁGINA ELECTRÓNICA DE LA SECRETARÍA DE INFRAESTRUCTURAS Y COMUNICACIONES EN EL APARTADO: DATOS DE INTERÉS: INFORMES/REPORTES MIR/MATRIZ DE INDICADORES PARA RESULTADOS 2026/REPORTES PIP 2026. A TRAVÉS DEL LINK: <a href="https://www.oaxaca.gob.mx/sinfra/matriz-de-indicadores-para-resultados/">HTTPS://WWW.OAXACA.GOB.MX/SINFRA/MATRIZ-DE-INDICADORES-PARA-RESULTADOS/</a>					LAS CONDICIONES SOCIALES, POLÍTICAS, ECONÓMICAS Y AMBIENTALES SE MANTIENEN ESTABLES PARA EL DESARROLLO DE LAS ACCIONES.						
DATOS DE LA META											
Definición de la variable Meta: 1 - MIDE LA CANTIDAD DE METROS CUADRADOS DE ESPACIOS PÚBLICOS RECUPERADOS A TRAVÉS DEL RETIRO DE ESCOMBROS Y LA LIMPIEZA EN GENERAL DE ESPACIOS QUE FUERON DANADOS O DETERIORADOS POR FENÓMENOS NATURALES											
Unidad de medida: 15 - METRO CUADRADO											
LÍNEA BASE					VALOR PROGRAMADO ANUAL						
AÑO	2026		VALOR	0.00		AÑO	2026		VALOR	0.00	
AVANCE TRIMESTRAL OBRA/ACTIVIDAD											
METAS		1er.TRIMESTRE		2o.TRIMESTRE		3er.TRIMESTRE		4o.TRIMESTRE		CUMPLIMIENTO DE METAS	
PROGRAMACIÓN INICIAL	0.00	0.00		0.00		0.00		0.00		T1+T2+T3+T4	0.00
PROGRAMACIÓN ACTUALIZADA	0.00	0.00		0.00		0.00		0.00		T1+T2+T3+T4	0.00
METAS ALCANZADAS	0.00	0.00		0.00		0.00		0.00		T1+T2+T3+T4	0.00
PORCENTAJE ALCANZADO TRIMESTRAL	0.00	0.00		0.00		0.00		0.00		PORCENTAJE ALCANZADO ANUAL	0.00

PORCENTAJE DE CUMPLIMIENTO ALCANZADO EN EL TRIMESTRE: 0 %

JEFE ADMINISTRATIVO  
LIC. AMAURY VELASCO MARTÍNEZ  
DIRECTOR ADMINISTRATIVO



TITULAR DE LA DEPENDENCIA/ENTIDAD  
ARQ. SILDIA MECOTT GÓMEZ  
SECRETARÍA DE INFRAESTRUCTURAS Y COMUNICACIONES

# REPORTE DE AVANCE DE GESTIÓN

## UR 106 - SECRETARÍA DE INFRAESTRUCTURAS Y COMUNICACIONES

### PRIMER TRIMESTRE 2026



UE: 001-OFICINA DEL SECRETARIO DE INFRAESTRUCTURAS Y COMUNICACIONES

ESTRUCTURA PROGRAMATICA									
PROGRAMA		SUBPROGRAMA			PROYECTO			OBRA/ACTIVIDAD	
119-MEJORAMIENTO DE LA INFRAESTRUCTURA Y EL EQUIPAMIENTO PÚBLICO DE CIUDADES Y COMUNIDADES DEL ESTADO		02-ESTUDIOS, PROYECTOS Y ACCIONES DE INFRAESTRUCTURA Y EQUIPAMIENTO URBANO			050-RECUPERACIÓN DE ESPACIOS PÚBLICOS (TERCERA ETAPA) EN EL DISTRITO DE JAMILTEPEC			005-RECUPERACIÓN DE ESPACIO PÚBLICO EN LA LOCALIDAD LO DE MEJIA, MUNICIPIO DE SANTIAGO PINOTEPA NACIONAL	
POBLACIÓN O ÁREA DE ENFOQUE POTENCIAL		ATRIBUTO DE LA POBLACIÓN O ÁREA DE ENFOQUE:			MUNICIPIO DEL ESTADO DE OAXACA		HOMBRES:	MUJERES:	TOTAL: 570
PRESUPUESTO ANUAL									
Aprobado	Ampliación	Reducción	Modificado	EJERCIDO T1		EJERCIDO T2		EJERCIDO T3	
0.00	621,711.28	0.00	621,711.28	621,711.28		0.00		0.00	
				TOTAL EJERCIDO AL TRIMESTRE VIGENTE				621,711.28	
PRESUPUESTO TRIMESTRAL DE LA ACTIVIDAD									
Aprobado		Modificado		Comprometido		Devengado		Ejercido	
0.00		621,711.28		621,711.28		621,711.28		621,711.28	
% de Ejercido Vs. Modificado: 100.00									
DATOS DEL INDICADOR									
Nombre: PORCENTAJE DE METROS CUADRADOS DE ESPACIOS PÚBLICOS RECUPERADOS					Número de Indicador: 3587				
Definición: MIDE LA CANTIDAD DE METROS CUADRADOS DE ESPACIOS PÚBLICOS RECUPERADOS A TRAVÉS DEL RETIRO DE ESCOMBROS Y LA LIMPIEZA EN GENERAL DE ESPACIOS QUE FUERON DAÑADOS O DETERIORADOS POR FENÓMENOS NATURALES									
Método de Cálculo: (METROS CUADRADOS DE ESPACIOS PÚBLICOS RECUPERADOS/METROS CUADRADOS DE ESPACIOS PÚBLICOS PROGRAMADOS A RECUPERAR)*100									
Tipo		Dimensión		Frecuencia de Medición		Forma de cálculo del indicador		Tipo de Valor	
GESTIÓN		EFICACIA		TRIMESTRAL		PORCENTAJE		FLUJO	
MEDIOS DE VERIFICACIÓN / FUENTE INFORMACIÓN					SUPUESTO				
INFORME DE ACTIVIDADES TRIMESTRALES DENOMINADO: "REPORTE TRIMESTRAL DE PROYECTOS DE INVERSIÓN PÚBLICA AUTORIZADOS"; ELABORADO POR LA UNIDAD DE PROGRAMACIÓN DE INVERSIONES BAJO RESGUARDO DE LA SUBSECRETARÍA DE PLANEACIÓN Y PROGRAMACIÓN DE OBRA. INFORME DISPONIBLE PARA CONSULTA EN LA PÁGINA ELECTRÓNICA DE LA SECRETARÍA DE INFRAESTRUCTURAS Y COMUNICACIONES EN EL APARTADO: DATOS DE INTERÉS/INFORMES/REPORTES MIR/MATRIZ DE INDICADORES PARA RESULTADOS 2026/REPORTES PIP 2026. A TRAVÉS DEL LINK: <a href="https://www.oaxaca.gob.mx/sinfra/matriz-de-indicadores-para-resultados/">HTTPS://WWW.OAXACA.GOB.MX/SINFRA/MATRIZ-DE-INDICADORES-PARA-RESULTADOS/</a>					LAS CONDICIONES SOCIALES, POLITICAS, ECONOMICAS Y AMBIENTALES SE MANTIENEN ESTABLES PARA EL DESARROLLO DE LAS ACCIONES.				
DATOS DE LA META									
Definición de la variable Meta: 1 - MIDE LA CANTIDAD DE METROS CUADRADOS DE ESPACIOS PUBLICOS RECUPERADOS A TRAVÉS DEL RETIRO DE ESCOMBROS Y LA LIMPIEZA EN GENERAL DE ESPACIOS QUE FUERON DANADOS O DETERIORADOS POR FENÓMENOS NATURALES									
Unidad de medida: 15 - METRO CUADRADO									
LÍNEA BASE					VALOR PROGRAMADO ANUAL				
AÑO	2026		VALOR	0.00	AÑO	2026		VALOR	0.00
AVANCE TRIMESTRAL OBRA/ACTIVIDAD									
METAS	1er.TRIMESTRE		2o.TRIMESTRE		3er.TRIMESTRE		4o.TRIMESTRE		CUMPLIMIENTO DE METAS
PROGRAMACIÓN INICIAL	0.00	0.00	0.00	0.00	0.00	0.00	0.00	T1+T2+T3+T4	0.00
PROGRAMACIÓN ACTUALIZADA	0.00	0.00	0.00	0.00	0.00	0.00	0.00	T1+T2+T3+T4	0.00
METAS ALCANZADAS	0.00	0.00	0.00	0.00	0.00	0.00	0.00	T1+T2+T3+T4	0.00
PORCENTAJE ALCANZADO TRIMESTRAL	0.00	0.00	0.00	0.00	0.00	0.00	0.00	PORCENTAJE ALCANZADO ANUAL	0.00

PORCENTAJE DE CUMPLIMIENTO ALCANZADO EN EL TRIMESTRE: 0 %

  
 JEFE ADMINISTRATIVO  
 LIC. AMAURY VELASCO MARTÍNEZ  
 DIRECTOR ADMINISTRATIVO



  
 TITULAR DE LA DEPENDENCIA/ENTIDAD  
 ARO. SILDIA MECOTT GÓMEZ  
 SECRETARÍA DE INFRAESTRUCTURAS Y COMUNICACIONES

# REPORTE DE AVANCE DE GESTIÓN

## UR 106 - SECRETARÍA DE INFRAESTRUCTURAS Y COMUNICACIONES

### PRIMER TRIMESTRE 2026



UE: 001-OFCINA DEL SECRETARIO DE INFRAESTRUCTURAS Y COMUNICACIONES

ESTRUCTURA PROGRAMATICA							
PROGRAMA		SUBPROGRAMA		PROYECTO		OBRA/ACTIVIDAD	
119-MEJORAMIENTO DE LA INFRAESTRUCTURA Y EL EQUIPAMIENTO PÚBLICO DE CIUDADES Y COMUNIDADES DEL ESTADO		02-ESTUDIOS, PROYECTOS Y ACCIONES DE INFRAESTRUCTURA Y EQUIPAMIENTO URBANO		048-RECUPERACIÓN DE ESPACIOS PÚBLICOS (SEXTA ETAPA) EN EL DISTRITO DE JAMILTEPEC		005-RECUPERACIÓN DE ESPACIO PÚBLICO EN LA LOCALIDAD EL VIZCAINO, MUNICIPIO SANTIAGO PINOTEPA NACIONAL	
POBLACIÓN O ÁREA DE ENFOQUE POTENCIAL		ATRIBUTO DE LA POBLACIÓN O ÁREA DE ENFOQUE:		MUNICIPIO DEL ESTADO DE OAXACA		HOMBRES:	MUJERES:
						TOTAL:	570
PRESUPUESTO ANUAL							
Aprobado	Ampliación	Reducción	Modificado	EJERCIDO T1	EJERCIDO T2	EJERCIDO T3	EJERCIDO T4
0.00	182,535.88	0.00	182,535.88	182,535.88	0.00	0.00	0.00
				TOTAL EJERCIDO AL TRIMESTRE VIGENTE			
				182,535.88			
PRESUPUESTO TRIMESTRAL DE LA ACTIVIDAD							
Aprobado		Modificado		Comprometido		Ejercido	% de Ejercido Vs. Modificado
0.00		182,535.88		182,535.88		182,535.88	100.00
DATOS DEL INDICADOR							
Nombre : PORCENTAJE DE METROS CUADRADOS DE ESPACIOS PÚBLICOS RECUPERADOS				Número de indicador : 3587			
Definición : MIDE LA CANTIDAD DE METROS CUADRADOS DE ESPACIOS PÚBLICOS RECUPERADOS A TRAVÉS DEL RETIRO DE ESCOMBROS Y LA LIMPIEZA EN GENERAL DE ESPACIOS QUE FUERON DAÑADOS O DETERIORADOS POR FENÓMENOS NATURALES							
Método de Cálculo : (METROS CUADRADOS DE ESPACIOS PÚBLICOS RECUPERADOS/METROS CUADRADOS DE ESPACIOS PÚBLICOS PROGRAMADOS A RECUPERAR)*100							
Tipo		Dimensión		Frecuencia de Medición		Forma de cálculo del indicador	Tipo de Valor
GESTIÓN		EFICACIA		TRIMESTRAL		PORCENTAJE	FLUJO
							Sentido Esperado
							ASCENDENTE
MEDIOS DE VERIFICACIÓN / FUENTE INFORMACIÓN				SUPUESTO			
INFORME DE ACTIVIDADES TRIMESTRALES DENOMINADO: "REPORTE TRIMESTRAL DE PROYECTOS DE INVERSIÓN PÚBLICA AUTORIZADOS"; ELABORADO POR LA UNIDAD DE PROGRAMACIÓN DE INVERSIONES BAJO RESGUARDO DE LA SUBSECRETARÍA DE PLANEACIÓN Y PROGRAMACIÓN DE OBRA. INFORME DISPONIBLE PARA CONSULTA EN LA PÁGINA ELECTRÓNICA DE LA SECRETARÍA DE INFRAESTRUCTURAS Y COMUNICACIONES EN EL APARTADO: DATOS DE INTERÉS/INFORMES/REPORTES MIR/MATRIZ DE INDICADORES PARA RESULTADOS 2026/REPORTES PIP 2026. A TRAVÉS DEL LINK: <a href="https://www.oaxaca.gob.mx/sinfra/matriz-de-indicadores-para-resultados/">HTTPS://WWW.OAXACA.GOB.MX/SINFRA/MATRIZ-DE-INDICADORES-PARA-RESULTADOS/</a>				LAS CONDICIONES SOCIALES, POLITICAS, ECONOMICAS Y AMBIENTALES SE MANTIENEN ESTABLES PARA EL DESARROLLO DE LAS ACCIONES.			
DATOS DE LA META							
Definición de la variable Meta: 1 - MIDE LA CANTIDAD DE METROS CUADRADOS DE ESPACIOS PUBLICOS RECUPERADOS A TRAVÉS DEL RETIRO DE ESCOMBROS Y LA LIMPIEZA EN GENERAL DE ESPACIOS QUE FUERON DANADOS O DETERIORADOS POR FENÓMENOS NATURALES							
Unidad de medida: 15 - METRO CUADRADO							
LÍNEA BASE				VALOR PROGRAMADO ANUAL			
AÑO	2026	VALOR	0.00	AÑO	2026	VALOR	0.00
AVANCE TRIMESTRAL OBRA/ACTIVIDAD							
METAS		1er.TRIMESTRE		2o.TRIMESTRE		3er.TRIMESTRE	
PROGRAMACIÓN INICIAL		0.00		0.00		0.00	
PROGRAMACIÓN ACTUALIZADA		0.00		0.00		0.00	
METAS ALCANZADAS		0.00		0.00		0.00	
PORCENTAJE ALCANZADO TRIMESTRAL		0.00		0.00		0.00	
						CUMPLIMIENTO DE METAS	
						T1+T2+T3+T4	
						0.00	
						T1+T2+T3+T4	
						0.00	
						T1+T2+T3+T4	
						0.00	
						PORCENTAJE ALCANZADO ANUAL	
						0.00	

PORCENTAJE DE CUMPLIMIENTO ALCANZADO EN EL TRIMESTRE: 0 %

  
 JEFE ADMINISTRATIVO  
 LIC. AMAURY VELASCO MARTÍNEZ  
 DIRECTOR ADMINISTRATIVO



  
 TITULAR DE LA DEPENDENCIA/ENTIDAD  
 ARQ. SILDIA MECOTT GÓMEZ  
 SECRETARIA DE INFRAESTRUCTURAS Y COMUNICACIONES

# REPORTE DE AVANCE DE GESTIÓN

## UR 106 - SECRETARÍA DE INFRAESTRUCTURAS Y COMUNICACIONES


### PRIMER TRIMESTRE 2026




UE: 001-OFCINA DEL SECRETARIO DE INFRAESTRUCTURAS Y COMUNICACIONES

ESTRUCTURA PROGRAMATICA									
PROGRAMA		SUBPROGRAMA		PROYECTO			OBRA/ACTIVIDAD		
119-MEJORAMIENTO DE LA INFRAESTRUCTURA Y EL EQUIPAMIENTO PÚBLICO DE CIUDADES Y COMUNIDADES DEL ESTADO		02-ESTUDIOS, PROYECTOS Y ACCIONES DE INFRAESTRUCTURA Y EQUIPAMIENTO URBANO		047-RECUPERACIÓN DE ESPACIOS PÚBLICOS (CUARTA ETAPA) EN EL DISTRITO DE JAMILTEPEC			005-RECUPERACIÓN DE ESPACIO PÚBLICO EN LA LOCALIDAD SANTIAGO TAPEXTLA, MUNICIPIO SANTIAGO TAPEXTLA		
POBLACIÓN O ÁREA DE ENFOQUE POTENCIAL		ATRIBUTO DE LA POBLACIÓN O ÁREA DE ENFOQUE:		MUNICIPIO DEL ESTADO DE OAXACA		HOMBRES:		MUJERES:	TOTAL: 570
PRESUPUESTO ANUAL									
Aprobado	Ampliación	Reducción	Modificado	EJERCIDO T1		EJERCIDO T2		EJERCIDO T3	
0.00	682,219.70	0.00	682,219.70	682,219.70		0.00		0.00	
				TOTAL EJERCIDO AL TRIMESTRE VIGENTE				682,219.70	
PRESUPUESTO TRIMESTRAL DE LA ACTIVIDAD									
Aprobado		Modificado		Comprometido		Devengado		Ejercido	
0.00		682,219.70		682,219.70		682,219.70		100.00	
DATOS DEL INDICADOR									
Nombre: PORCENTAJE DE METROS CUADRADOS DE ESPACIOS PÚBLICOS RECUPERADOS				Número de Indicador: 3587					
Definición: MIDE LA CANTIDAD DE METROS CUADRADOS DE ESPACIOS PÚBLICOS RECUPERADOS A TRAVÉS DEL RETIRO DE ESCOMBROS Y LA LIMPIEZA EN GENERAL DE ESPACIOS QUE FUERON DAÑADOS O DETERIORADOS POR FENÓMENOS NATURALES									
Método de Cálculo: (METROS CUADRADOS DE ESPACIOS PÚBLICOS RECUPERADOS/METROS CUADRADOS DE ESPACIOS PÚBLICOS PROGRAMADOS A RECUPERAR)*100									
Tipo		Dimensión		Frecuencia de Medición		Forma de cálculo del indicador		Tipo de Valor	
GESTIÓN		EFICACIA		TRIMESTRAL		PORCENTAJE		FLUJO	
								Sentido Esperado	
								ASCENDENTE	
MEDIOS DE VERIFICACIÓN / FUENTE INFORMACIÓN					SUPUESTO				
INFORME DE ACTIVIDADES TRIMESTRALES DENOMINADO: "REPORTE TRIMESTRAL DE PROYECTOS DE INVERSIÓN PÚBLICA AUTORIZADOS"; ELABORADO POR LA UNIDAD DE PROGRAMACIÓN DE INVERSIONES BAJO RESGUARDO DE LA SUBSECRETARÍA DE PLANEACIÓN Y PROGRAMACIÓN DE OBRA. INFORME DISPONIBLE PARA CONSULTA EN LA PÁGINA ELECTRÓNICA DE LA SECRETARÍA DE INFRAESTRUCTURAS Y COMUNICACIONES EN EL APARTADO: DATOS DE INTERÉS: INFORMES/REPORTES MIR/MATRIZ DE INDICADORES PARA RESULTADOS 2026/REPORTES PIP 2026. A TRAVÉS DEL LINK: <a href="https://www.oaxaca.gob.mx/sinfra/matriz-de-indicadores-para-resultados/">HTTPS://WWW.OAXACA.GOB.MX/SINFRA/MATRIZ-DE-INDICADORES-PARA-RESULTADOS/</a>					LAS CONDICIONES SOCIALES, POLITICAS, ECONOMICAS Y AMBIENTALES SE MANTIENEN ESTABLES PARA EL DESARROLLO DE LAS ACCIONES.				
DATOS DE LA META									
Definición de la variable Meta: 1 - MIDE LA CANTIDAD DE METROS CUADRADOS DE ESPACIOS PÚBLICOS RECUPERADOS A TRAVÉS DEL RETIRO DE ESCOMBROS Y LA LIMPIEZA EN GENERAL DE ESPACIOS QUE FUERON DANADOS O DETERIORADOS POR FENÓMENOS NATURALES									
Unidad de medida: 15 - METRO CUADRADO									
LÍNEA BASE					VALOR PROGRAMADO ANUAL				
AÑO	2026		VALOR	0.00		AÑO	2026		VALOR
								0.00	
AVANCE TRIMESTRAL OBRA/ACTIVIDAD									
METAS	1er.TRIMESTRE		2o.TRIMESTRE		3er.TRIMESTRE		4o.TRIMESTRE		CUMPLIMIENTO DE METAS
PROGRAMACIÓN INICIAL	0.00		0.00		0.00		0.00		T1+T2+T3+T4 0.00
PROGRAMACIÓN ACTUALIZADA	0.00		0.00		0.00		0.00		T1+T2+T3+T4 0.00
METAS ALCANZADAS	0.00		0.00		0.00		0.00		T1+T2+T3+T4 0.00
PORCENTAJE ALCANZADO TRIMESTRAL	0.00		0.00		0.00		0.00		PORCENTAJE ALCANZADO ANUAL 0.00

PORCENTAJE DE CUMPLIMIENTO ALCANZADO EN EL TRIMESTRE: 0 %

  
JEFE ADMINISTRATIVO  
LIC. AMAURY VELASCO MARTÍNEZ  
DIRECTOR ADMINISTRATIVO



  
TITULAR DE LA DEPENDENCIA/ENTIDAD  
ARQ. SILDIA MECOTT GÓMEZ  
SECRETARÍA DE INFRAESTRUCTURAS Y COMUNICACIONES

# REPORTE DE AVANCE DE GESTIÓN

## UR 106 - SECRETARÍA DE INFRAESTRUCTURAS Y COMUNICACIONES


### PRIMER TRIMESTRE 2026



UE: 001-OFCINA DEL SECRETARIO DE INFRAESTRUCTURAS Y COMUNICACIONES

ESTRUCTURA PROGRAMATICA										
PROGRAMA		SUBPROGRAMA		PROYECTO			OBRA/ACTIVIDAD			
119-MEJORAMIENTO DE LA INFRAESTRUCTURA Y EL EQUIPAMIENTO PÚBLICO DE CIUDADES Y COMUNIDADES DEL ESTADO		02-ESTUDIOS, PROYECTOS Y ACCIONES DE INFRAESTRUCTURA Y EQUIPAMIENTO URBANO		002-RECUPERACIÓN DE ESPACIOS PÚBLICOS (QUINTA ETAPA) EN EL DISTRITO DE JAMILTEPEC			005-RECUPERACIÓN DE ESPACIO PÚBLICO EN LA LOCALIDAD CERRO BLANCO, MUNICIPIO SANTA MARÍA HUAZOLOTITLÁN			
POBLACIÓN O ÁREA DE ENFOQUE POTENCIAL		ATRIBUTO DE LA POBLACIÓN O ÁREA DE ENFOQUE:		MUNICIPIO DEL ESTADO DE OAXACA		HOMBRES:		MUJERES:	TOTAL: 570	
PRESUPUESTO ANUAL										
Aprobado	Ampliación	Reducción	Modificado	EJERCIDO T1		EJERCIDO T2		EJERCIDO T3		
0.00	931,602.88	0.00	931,602.88	931,602.88		0.00		0.00		
				TOTAL EJERCIDO AL TRIMESTRE VIGENTE				931,602.88		
PRESUPUESTO TRIMESTRAL DE LA ACTIVIDAD										
Aprobado		Modificado		Comprometido		Devengado		Ejercido		
0.00		931,602.88		931,602.88		931,602.88		931,602.88		
% de Ejercido Vs. Modificado: 100.00										
DATOS DEL INDICADOR										
Nombre: PORCENTAJE DE METROS CUADRADOS DE ESPACIOS PÚBLICOS RECUPERADOS				Número de Indicador: 3587						
Definición: MIDE LA CANTIDAD DE METROS CUADRADOS DE ESPACIOS PÚBLICOS RECUPERADOS A TRAVÉS DEL RETIRO DE ESCOMBROS Y LA LIMPIEZA EN GENERAL DE ESPACIOS QUE FUERON DAÑADOS O DETERIORADOS POR FENÓMENOS NATURALES										
Método de Cálculo: (METROS CUADRADOS DE ESPACIOS PÚBLICOS RECUPERADOS/METROS CUADRADOS DE ESPACIOS PÚBLICOS PROGRAMADOS A RECUPERAR)*100										
Tipo	Dimensión		Frecuencia de Medición		Forma de cálculo del indicador		Tipo de Valor		Sentido Esperado	
GESTIÓN	EFICACIA		TRIMESTRAL		PORCENTAJE		FLUJO		ASCENDENTE	
MEDIOS DE VERIFICACIÓN / FUENTE INFORMACIÓN					SUPUESTO					
INFORME DE ACTIVIDADES TRIMESTRALES DENOMINADO: "REPORTE TRIMESTRAL DE PROYECTOS DE INVERSIÓN PÚBLICA AUTORIZADOS"; ELABORADO POR LA UNIDAD DE PROGRAMACIÓN DE INVERSIONES BAJO RESGUARDO DE LA SUBSECRETARÍA DE PLANEACIÓN Y PROGRAMACIÓN DE OBRA. INFORME DISPONIBLE PARA CONSULTA EN LA PÁGINA ELECTRÓNICA DE LA SECRETARÍA DE INFRAESTRUCTURAS Y COMUNICACIONES EN EL APARTADO: DATOS DE INTERÉS/INFORMES/REPORTES MIR/MATRIZ DE INDICADORES PARA RESULTADOS 2026/REPORTES PIP 2026. A TRAVÉS DEL LINK: <a href="https://www.oaxaca.gob.mx/sinfra/matriz-de-indicadores-para-resultados/">HTTPS://WWW.OAXACA.GOB.MX/SINFRA/MATRIZ-DE-INDICADORES-PARA-RESULTADOS/</a>					LAS CONDICIONES SOCIALES, POLÍTICAS, ECONÓMICAS Y AMBIENTALES SE MANTIENEN ESTABLES PARA EL DESARROLLO DE LAS ACCIONES.					
DATOS DE LA META										
Definición de la variable Meta: 1 - MIDE LA CANTIDAD DE METROS CUADRADOS DE ESPACIOS PÚBLICOS RECUPERADOS A TRAVÉS DEL RETIRO DE ESCOMBROS Y LA LIMPIEZA EN GENERAL DE ESPACIOS QUE FUERON DANADOS O DETERIORADOS POR FENÓMENOS NATURALES										
Unidad de medida: 15 - METRO CUADRADO										
LÍNEA BASE					VALOR PROGRAMADO ANUAL					
AÑO	2026		VALOR	0.00		AÑO	2026		VALOR	
					VALOR					
					0.00					
AVANCE TRIMESTRAL OBRA/ACTIVIDAD										
METAS	1er.TRIMESTRE		2o.TRIMESTRE		3er.TRIMESTRE		4o.TRIMESTRE		CUMPLIMIENTO DE METAS	
PROGRAMACIÓN INICIAL	0.00		0.00		0.00		0.00		T1+T2+T3+T4	0.00
PROGRAMACIÓN ACTUALIZADA	0.00		0.00		0.00		0.00		T1+T2+T3+T4	0.00
METAS ALCANZADAS	0.00		0.00		0.00		0.00		T1+T2+T3+T4	0.00
PORCENTAJE ALCANZADO TRIMESTRAL	0.00		0.00		0.00		0.00		PORCENTAJE ALCANZADO ANUAL	0.00

PORCENTAJE DE CUMPLIMIENTO ALCANZADO EN EL TRIMESTRE: 0 %

  
 JEFE ADMINISTRATIVO  
 LIC. AMAURY VELASCO MARTÍNEZ  
 DIRECTOR ADMINISTRATIVO



  
 TITULAR DE LA DEPENDENCIA/ENTIDAD  
 ARQ. SILDIA MECOTT GÓMEZ  
 SECRETARÍA DE INFRAESTRUCTURAS Y COMUNICACIONES

# REPORTE DE AVANCE DE GESTIÓN

## UR 106 - SECRETARÍA DE INFRAESTRUCTURAS Y COMUNICACIONES


### PRIMER TRIMESTRE 2026



UE: 001-OFICINA DEL SECRETARIO DE INFRAESTRUCTURAS Y COMUNICACIONES

ESTRUCTURA PROGRAMATICA							
PROGRAMA		SUBPROGRAMA		PROYECTO		OBRA/ACTIVIDAD	
119-MEJORAMIENTO DE LA INFRAESTRUCTURA Y EL EQUIPAMIENTO PÚBLICO DE CIUDADES Y COMUNIDADES DEL ESTADO		02-ESTUDIOS, PROYECTOS Y ACCIONES DE INFRAESTRUCTURA Y EQUIPAMIENTO URBANO		001-RECUPERACION DE ESPACIOS PÚBLICOS (SEGUNDA ETAPA) EN EL DISTRITO DE JAMILTEPEC		005-RECUPERACIÓN DE ESPACIO PÚBLICO EN LA LOCALIDAD EL TAMAL, MUNICIPIO SANTIAGO PINOTEPA NACIONAL	
POBLACIÓN O ÁREA DE ENFOQUE POTENCIAL		ATRIBUTO DE LA POBLACIÓN O ÁREA DE ENFOQUE:		MUNICIPIO DEL ESTADO DE OAXACA		HOMBRES:	MUJERES:
						TOTAL:	570
PRESUPUESTO ANUAL							
Aprobado	Ampliación	Reducción	Modificado	EJERCIDO T1	EJERCIDO T2	EJERCIDO T3	EJERCIDO T4
0.00	432,855.73	0.00	432,855.73	432,855.73	0.00	0.00	0.00
				TOTAL EJERCIDO AL TRIMESTRE VIGENTE			
				432,855.73			
PRESUPUESTO TRIMESTRAL DE LA ACTIVIDAD							
Aprobado		Modificado		Comprometido		Ejercido	% de Ejercido Vs. Modificado
0.00		432,855.73		432,855.73		432,855.73	100.00
DATOS DEL INDICADOR							
Nombre : PORCENTAJE DE METROS CUADRADOS DE ESPACIOS PÚBLICOS RECUPERADOS				Número de indicador : 3587			
Definición : MIDE LA CANTIDAD DE METROS CUADRADOS DE ESPACIOS PÚBLICOS RECUPERADOS A TRAVÉS DEL RETIRO DE ESCOMBROS Y LA LIMPIEZA EN GENERAL DE ESPACIOS QUE FUERON DAÑADOS O DETERIORADOS POR FENÓMENOS NATURALES							
Método de Cálculo : (METROS CUADRADOS DE ESPACIOS PÚBLICOS RECUPERADOS/METROS CUADRADOS DE ESPACIOS PÚBLICOS PROGRAMADOS A RECUPERAR)*100							
Tipo		Dimensión		Frecuencia de Medición		Forma de cálculo del indicador	Tipo de Valor
GESTIÓN		EFICACIA		TRIMESTRAL		PORCENTAJE	FLUJO
							ASCENDENTE
MEDIOS DE VERIFICACIÓN / FUENTE INFORMACIÓN				SUPUESTO			
INFORME DE ACTIVIDADES TRIMESTRALES DENOMINADO: "REPORTE TRIMESTRAL DE PROYECTOS DE INVERSIÓN PÚBLICA AUTORIZADOS"; ELABORADO POR LA UNIDAD DE PROGRAMACIÓN DE INVERSIONES BAJO RESGUARDO DE LA SUBSECRETARÍA DE PLANEACIÓN Y PROGRAMACIÓN DE OBRA. INFORME DISPONIBLE PARA CONSULTA EN LA PÁGINA ELECTRÓNICA DE LA SECRETARÍA DE INFRAESTRUCTURAS Y COMUNICACIONES EN EL APARTADO: DATOS DE INTERÉS/INFORMES/REPORTES MIR/MATRIZ DE INDICADORES PARA RESULTADOS 2026/REPORTES PIP 2026. A TRAVÉS DEL LINK: <a href="https://www.oaxaca.gob.mx/sinfra/matriz-de-indicadores-para-resultados/">HTTPS://WWW.OAXACA.GOB.MX/SINFRA/MATRIZ-DE-INDICADORES-PARA-RESULTADOS/</a>				LAS CONDICIONES SOCIALES, POLITICAS, ECONOMICAS Y AMBIENTALES SE MANTIENEN ESTABLES PARA EL DESARROLLO DE LAS ACCIONES.			
DATOS DE LA META							
Definición de la variable Meta: 1 - MIDE LA CANTIDAD DE METROS CUADRADOS DE ESPACIOS PUBLICOS RECUPERADOS A TRAVES DEL RETIRO DE ESCOMBROS Y LA LIMPIEZA EN GENERAL DE ESPACIOS QUE FUERON DANADOS O DETERIORADOS POR FENÓMENOS NATURALES							
Unidad de medida: 15 - METRO CUADRADO							
LÍNEA BASE				VALOR PROGRAMADO ANUAL			
AÑO	2026	VALOR	0.00	AÑO	2026	VALOR	0.00
AVANCE TRIMESTRAL OBRA/ACTIVIDAD							
METAS	1er.TRIMESTRE	2o.TRIMESTRE	3er.TRIMESTRE	4o.TRIMESTRE	CUMPLIMIENTO DE METAS		
PROGRAMACIÓN INICIAL	0.00	0.00	0.00	0.00	T1+T2+T3+T4		0.00
PROGRAMACIÓN ACTUALIZADA	0.00	0.00	0.00	0.00	T1+T2+T3+T4		0.00
METAS ALCANZADAS	0.00	0.00	0.00	0.00	T1+T2+T3+T4		0.00
PORCENTAJE ALCANZADO TRIMESTRAL	0.00	0.00	0.00	0.00	PORCENTAJE ALCANZADO ANUAL		0.00

PORCENTAJE DE CUMPLIMIENTO ALCANZADO EN EL TRIMESTRE: 0 %

  
 JEFE ADMINISTRATIVO  
 LIC. AMAURY VELASCO MARTÍNEZ  
 DIRECTOR ADMINISTRATIVO



  
 TITULAR DE LA DEPENDENCIA ENTIDAD  
 ARQ. SILDIA MECOTT GÓMEZ  
 SECRETARÍA DE INFRAESTRUCTURAS Y COMUNICACIONES

# REPORTE DE AVANCE DE GESTIÓN UR 106 - SECRETARÍA DE INFRAESTRUCTURAS Y COMUNICACIONES PRIMER TRIMESTRE 2026



Gobierno del Estado

UE: 001-OFCINA DEL SECRETARIO DE INFRAESTRUCTURAS Y COMUNICACIONES

ESTRUCTURA PROGRAMATICA												
PROGRAMA		SUBPROGRAMA			PROYECTO			OBRA/ACTIVIDAD				
119-MEJORAMIENTO DE LA INFRAESTRUCTURA Y EL EQUIPAMIENTO PÚBLICO DE CIUDADES Y COMUNIDADES DEL ESTADO		02-ESTUDIOS, PROYECTOS Y ACCIONES DE INFRAESTRUCTURA Y EQUIPAMIENTO URBANO			050-RECUPERACIÓN DE ESPACIOS PÚBLICOS (TERCERA ETAPA) EN EL DISTRITO DE JAMILTEPEC			006-RECUPERACIÓN DE ESPACIO PÚBLICO EN LA LOCALIDAD EL ALACRÁN, MUNICIPIO SANTIAGO PINOTEPA NACIONAL				
POBLACIÓN O ÁREA DE ENFOQUE POTENCIAL	ATRIBUTO DE LA POBLACIÓN O ÁREA DE ENFOQUE:	MUNICIPIO DEL ESTADO DE OAXACA			HOMBRES:		MUJERES:	TOTAL:	570			
PRESUPUESTO ANUAL												
Aprobado	Ampliación	Reducción	Modificado	EJERCIDO T1	EJERCIDO T2	EJERCIDO T3	EJERCIDO T4					
0.00	492,277.11	0.00	492,277.11	492,277.11	0.00	0.00	0.00	TOTAL EJERCIDO AL TRIMESTRE VIGENTE 492,277.11				
PRESUPUESTO TRIMESTRAL DE LA ACTIVIDAD												
Aprobado		Modificado		Comprometido		Ejercido		% de Ejercido Vs. Modificado				
0.00		492,277.11		492,277.11		492,277.11		100.00				
DATOS DEL INDICADOR												
Nombre :	PORCENTAJE DE METROS CUADRADOS DE ESPACIOS PÚBLICOS RECUPERADOS				Número de indicador :	3587						
Definición :	MIDE LA CANTIDAD DE METROS CUADRADOS DE ESPACIOS PÚBLICOS RECUPERADOS A TRAVÉS DEL RETIRO DE ESCOMBROS Y LA LIMPIEZA EN GENERAL DE ESPACIOS QUE FUERON DAÑADOS O DETERIORADOS POR FENÓMENOS NATURALES											
Método de Cálculo :	(METROS CUADRADOS DE ESPACIOS PÚBLICOS RECUPERADOS/METROS CUADRADOS DE ESPACIOS PÚBLICOS PROGRAMADOS A RECUPERAR)*100											
Tipo	Dimensión		Frecuencia de Medición		Forma de cálculo del indicador		Tipo de Valor		Sentido Esperado			
GESTIÓN	EFICACIA		TRIMESTRAL		PORCENTAJE		FLUJO		ASCENDENTE			
MEDIOS DE VERIFICACIÓN / FUENTE INFORMACIÓN					SUPUESTO							
INFORME DE ACTIVIDADES TRIMESTRALES DENOMINADO: "REPORTE TRIMESTRAL DE PROYECTOS DE INVERSIÓN PÚBLICA AUTORIZADOS"; ELABORADO POR LA UNIDAD DE PROGRAMACIÓN DE INVERSIONES BAJO RESGUARDO DE LA SUBSECRETARÍA DE PLANEACIÓN Y PROGRAMACIÓN DE OBRA. INFORME DISPONIBLE PARA CONSULTA EN LA PÁGINA ELECTRÓNICA DE LA SECRETARÍA DE INFRAESTRUCTURAS Y COMUNICACIONES EN EL APARTADO: DATOS DE INTERÉS/INFORMES/REPORTES MIR/MATRIZ DE INDICADORES PARA RESULTADOS 2026/REPORTES PIP 2026. A TRAVÉS DEL LINK: <a href="https://www.oaxaca.gob.mx/sinfra/matriz-de-indicadores-para-resultados/">HTTPS://WWW.OAXACA.GOB.MX/SINFRA/MATRIZ-DE-INDICADORES-PARA-RESULTADOS/</a>					LAS CONDICIONES SOCIALES, POLITICAS, ECONOMICAS Y AMBIENTALES SE MANTIENEN ESTABLES PARA EL DESARROLLO DE LAS ACCIONES.							
DATOS DE LA META												
Definición de la variable Meta:	1 - MIDE LA CANTIDAD DE METROS CUADRADOS DE ESPACIOS PÚBLICOS RECUPERADOS A TRAVÉS DEL RETIRO DE ESCOMBROS Y LA LIMPIEZA EN GENERAL DE ESPACIOS QUE FUERON DANADOS O DETERIORADOS POR FENÓMENOS NATURALES											
Unidad de medida:	15 - METRO CUADRADO											
LÍNEA BASE					VALOR PROGRAMADO ANUAL							
AÑO	2026		VALOR		0.00		AÑO	2026		VALOR		0.00
AVANCE TRIMESTRAL OBRA/ACTIVIDAD												
METAS		1er.TRIMESTRE		2o.TRIMESTRE		3er.TRIMESTRE		4o.TRIMESTRE		CUMPLIMIENTO DE METAS		
PROGRAMACIÓN INICIAL	0.00	0.00		0.00		0.00		0.00		T1+T2+T3+T4		0.00
PROGRAMACIÓN ACTUALIZADA	0.00	0.00		0.00		0.00		0.00		T1+T2+T3+T4		0.00
METAS ALCANZADAS	0.00	0.00		0.00		0.00		0.00		T1+T2+T3+T4		0.00
PORCENTAJE ALCANZADO TRIMESTRAL	0.00	0.00		0.00		0.00		0.00		PORCENTAJE ALCANZADO ANUAL		0.00

PORCENTAJE DE CUMPLIMIENTO ALCANZADO EN EL TRIMESTRE: 0 %

  
JEFE ADMINISTRATIVO  
LIC. AMAURY VELASCO MARTÍNEZ  
DIRECTOR ADMINISTRATIVO



  
TITULAR DE LA DEPENDENCIA/ENTIDAD  
ARQ. SILVIA MECOTT GÓMEZ  
SECRETARÍA DE INFRAESTRUCTURAS Y COMUNICACIONES

# REPORTE DE AVANCE DE GESTIÓN

## UR 106 - SECRETARÍA DE INFRAESTRUCTURAS Y COMUNICACIONES

### PRIMER TRIMESTRE 2026



UE: 001-OFCINA DEL SECRETARIO DE INFRAESTRUCTURAS Y COMUNICACIONES

ESTRUCTURA PROGRAMATICA							
PROGRAMA		SUBPROGRAMA		PROYECTO		OBRA/ACTIVIDAD	
119-MEJORAMIENTO DE LA INFRAESTRUCTURA Y EL EQUIPAMIENTO PÚBLICO DE CIUDADES Y COMUNIDADES DEL ESTADO		02-ESTUDIOS, PROYECTOS Y ACCIONES DE INFRAESTRUCTURA Y EQUIPAMIENTO URBANO		002-RECUPERACIÓN DE ESPACIOS PÚBLICOS (QUINTA ETAPA) EN EL DISTRITO DE JAMILTEPEC		006-RECUPERACIÓN DE ESPACIO PÚBLICO EN LA LOCALIDAD PASO DE LA GARROCHA, MUNICIPIO SANTIAGO PINOTEPA NACIONAL	
POBLACIÓN O ÁREA DE ENFOQUE POTENCIAL		ATRIBUTO DE LA POBLACIÓN O ÁREA DE ENFOQUE:		MUNICIPIO DEL ESTADO DE OAXACA		HOMBRES: MUJERES: TOTAL: 570	
PRESUPUESTO ANUAL							
Aprobado	Ampliación	Reducción	Modificado	EJERCIDO T1	EJERCIDO T2	EJERCIDO T3	EJERCIDO T4
0.00	1,107,354.56	0.00	1,107,354.56	1,107,354.56	0.00	0.00	0.00
				TOTAL EJERCIDO AL TRIMESTRE VIGENTE 1,107,354.56			
PRESUPUESTO TRIMESTRAL DE LA ACTIVIDAD							
Aprobado		Modificado		Comprometido		Devengado	
0.00		1,107,354.56		1,107,354.56		1,107,354.56	
				Ejercido		% de Ejercido Vs. Modificado	
				1,107,354.56		100.00	
DATOS DEL INDICADOR							
Nombre: PORCENTAJE DE METROS CUADRADOS DE ESPACIOS PÚBLICOS RECUPERADOS				Número de indicador: 3587			
Definición: MIDE LA CANTIDAD DE METROS CUADRADOS DE ESPACIOS PÚBLICOS RECUPERADOS A TRAVÉS DEL RETIRO DE ESCOMBROS Y LA LIMPIEZA EN GENERAL DE ESPACIOS QUE FUERON DAÑADOS O DETERIORADOS POR FENÓMENOS NATURALES							
Método de Cálculo: (METROS CUADRADOS DE ESPACIOS PÚBLICOS RECUPERADOS/METROS CUADRADOS DE ESPACIOS PÚBLICOS PROGRAMADOS A RECUPERAR)*100							
Tipo	Dimensión		Frecuencia de Medición		Forma de cálculo del indicador		Tipo de Valor
GESTIÓN	EFICACIA		TRIMESTRAL		PORCENTAJE		FLUJO
MEDIOS DE VERIFICACIÓN / FUENTE INFORMACIÓN				SUPUESTO			
INFORME DE ACTIVIDADES TRIMESTRALES DENOMINADO: "REPORTE TRIMESTRAL DE PROYECTOS DE INVERSIÓN PÚBLICA AUTORIZADOS"; ELABORADO POR LA UNIDAD DE PROGRAMACIÓN DE INVERSIONES BAJO RESGUARDO DE LA SUBSECRETARÍA DE PLANEACIÓN Y PROGRAMACIÓN DE OBRA. INFORME DISPONIBLE PARA CONSULTA EN LA PÁGINA ELECTRÓNICA DE LA SECRETARÍA DE INFRAESTRUCTURAS Y COMUNICACIONES EN EL APARTADO: DATOS DE INTERÉS/INFORMES/REPORTES MIR/MATRIZ DE INDICADORES PARA RESULTADOS 2026/REPORTES PIP 2026. A TRAVÉS DEL LINK: <a href="https://www.oaxaca.gob.mx/sinfra/matriz-de-indicadores-para-resultados/">HTTPS://WWW.OAXACA.GOB.MX/SINFRA/MATRIZ-DE-INDICADORES-PARA-RESULTADOS/</a>				LAS CONDICIONES SOCIALES, POLITICAS, ECONOMICAS Y AMBIENTALES SE MANTIENEN ESTABLES PARA EL DESARROLLO DE LAS ACCIONES.			
DATOS DE LA META							
Definición de la variable Meta:		1 - MIDE LA CANTIDAD DE METROS CUADRADOS DE ESPACIOS PUBLICOS RECUPERADOS A TRAVES DEL RETIRO DE ESCOMBROS Y LA LIMPIEZA EN GENERAL DE ESPACIOS QUE FUERON DANADOS O DETERIORADOS POR FENÓMENOS NATURALES					
Unidad de medida:		15 - METRO CUADRADO					
LÍNEA BASE				VALOR PROGRAMADO ANUAL			
AÑO	2026	VALOR	0.00	AÑO	2026	VALOR	0.00
AVANCE TRIMESTRAL OBRA/ACTIVIDAD							
METAS	1er.TRIMESTRE	2o.TRIMESTRE	3er.TRIMESTRE	4o.TRIMESTRE	CUMPLIMIENTO DE METAS		
PROGRAMACIÓN INICIAL	0.00	0.00	0.00	0.00	T1+T2+T3+T4	0.00	
PROGRAMACIÓN ACTUALIZADA	0.00	0.00	0.00	0.00	T1+T2+T3+T4	0.00	
METAS ALCANZADAS	0.00	0.00	0.00	0.00	T1+T2+T3+T4	0.00	
PORCENTAJE ALCANZADO TRIMESTRAL	0.00	0.00	0.00	0.00	PORCENTAJE ALCANZADO ANUAL	0.00	

PORCENTAJE DE CUMPLIMIENTO ALCANZADO EN EL TRIMESTRE: 0 %

  
JEFE ADMINISTRATIVO  
LIC. AMAURY VELASCO MARTÍNEZ  
DIRECTOR ADMINISTRATIVO



  
TITULAR DE LA DEPENDENCIA ENTIDAD  
ARQ. SILDIA MECOTT GÓMEZ  
SECRETARÍA DE INFRAESTRUCTURAS Y COMUNICACIONES

# REPORTE DE AVANCE DE GESTIÓN

## UR 106 - SECRETARÍA DE INFRAESTRUCTURAS Y COMUNICACIONES

### PRIMER TRIMESTRE 2026



UE: 001-OFCINA DEL SECRETARIO DE INFRAESTRUCTURAS Y COMUNICACIONES

ESTRUCTURA PROGRAMATICA									
PROGRAMA		SUBPROGRAMA			PROYECTO			OBRA/ACTIVIDAD	
119-MEJORAMIENTO DE LA INFRAESTRUCTURA Y EL EQUIPAMIENTO PÚBLICO DE CIUDADES Y COMUNIDADES DEL ESTADO		02-ESTUDIOS, PROYECTOS Y ACCIONES DE INFRAESTRUCTURA Y EQUIPAMIENTO URBANO			001-RECUPERACIÓN DE ESPACIOS PÚBLICOS (SEGUNDA ETAPA) EN EL DISTRITO DE JAMILTEPEC			006-RECUPERACIÓN DE ESPACIO PÚBLICO EN LA LOCALIDAD MARIANO MATAMOROS, MUNICIPIO SANTIAGO PINOTEPA NACIONAL	
POBLACIÓN O ÁREA DE ENFOQUE POTENCIAL		ATRIBUTO DE LA POBLACIÓN O ÁREA DE ENFOQUE:			MUNICIPIO DEL ESTADO DE OAXACA		HOMBRES:	MUJERES:	TOTAL: 570
PRESUPUESTO ANUAL									
Aprobado	Ampliación	Reducción	Modificado	EJERCIDO T1		EJERCIDO T2		EJERCIDO T3	EJERCIDO T4
0.00	658,756.20	0.00	658,756.20	658,756.20		0.00		0.00	0.00
				TOTAL EJERCIDO AL TRIMESTRE VIGENTE				658,756.20	
PRESUPUESTO TRIMESTRAL DE LA ACTIVIDAD									
Aprobado		Modificado		Comprometido		Devengado		Ejercido	% de Ejercido Vs. Modificado
0.00		658,756.20		658,756.20		658,756.20		658,756.20	100.00
DATOS DEL INDICADOR									
Nombre : PORCENTAJE DE METROS CUADRADOS DE ESPACIOS PÚBLICOS RECUPERADOS					Número de Indicador : 3587				
Definición : MIDE LA CANTIDAD DE METROS CUADRADOS DE ESPACIOS PÚBLICOS RECUPERADOS A TRAVÉS DEL RETIRO DE ESCOMBROS Y LA LIMPIEZA EN GENERAL DE ESPACIOS QUE FUERON DAÑADOS O DETERIORADOS POR FENÓMENOS NATURALES									
Método de Cálculo : (METROS CUADRADOS DE ESPACIOS PÚBLICOS RECUPERADOS/METROS CUADRADOS DE ESPACIOS PÚBLICOS PROGRAMADOS A RECUPERAR)*100									
Tipo		Dimensión		Frecuencia de Medición		Forma de cálculo del indicador		Tipo de Valor	Sentido Esperado
GESTIÓN		EFICACIA		TRIMESTRAL		PORCENTAJE		FLUJO	ASCENDENTE
MEDIOS DE VERIFICACIÓN / FUENTE INFORMACIÓN					SUPUESTO				
INFORME DE ACTIVIDADES TRIMESTRALES DENOMINADO: "REPORTE TRIMESTRAL DE PROYECTOS DE INVERSIÓN PÚBLICA AUTORIZADOS"; ELABORADO POR LA UNIDAD DE PROGRAMACIÓN DE INVERSIONES BAJO RESGUARDO DE LA SUBSECRETARÍA DE PLANEACIÓN Y PROGRAMACIÓN DE OBRA. INFORME DISPONIBLE PARA CONSULTA EN LA PÁGINA ELECTRÓNICA DE LA SECRETARÍA DE INFRAESTRUCTURAS Y COMUNICACIONES EN EL APARTADO: DATOS DE INTERÉS/INFORMES/REPORTES MIR/MATRIZ DE INDICADORES PARA RESULTADOS 2026/REPORTES PIP 2026. A TRAVÉS DEL LINK: <a href="https://www.oaxaca.gob.mx/sinfra/matriz-de-indicadores-para-resultados/">HTTPS://WWW.OAXACA.GOB.MX/SINFRA/MATRIZ-DE-INDICADORES-PARA-RESULTADOS/</a>					LAS CONDICIONES SOCIALES, POLÍTICAS, ECONÓMICAS Y AMBIENTALES SE MANTIENEN ESTABLES PARA EL DESARROLLO DE LAS ACCIONES.				
DATOS DE LA META									
Definición de la variable Meta: 1 - MIDE LA CANTIDAD DE METROS CUADRADOS DE ESPACIOS PÚBLICOS RECUPERADOS A TRAVÉS DEL RETIRO DE ESCOMBROS Y LA LIMPIEZA EN GENERAL DE ESPACIOS QUE FUERON DANADOS O DETERIORADOS POR FENÓMENOS NATURALES									
Unidad de medida: 15 - METRO CUADRADO									
LÍNEA BASE					VALOR PROGRAMADO ANUAL				
AÑO	2026		VALOR	0.00	AÑO	2026		VALOR	0.00
AVANCE TRIMESTRAL OBRA/ACTIVIDAD									
METAS	1er.TRIMESTRE		2o.TRIMESTRE		3er.TRIMESTRE		4o.TRIMESTRE		CUMPLIMIENTO DE METAS
PROGRAMACIÓN INICIAL	0.00		0.00		0.00		0.00		T1+T2+T3+T4 0.00
PROGRAMACIÓN ACTUALIZADA	0.00		0.00		0.00		0.00		T1+T2+T3+T4 0.00
METAS ALCANZADAS	0.00		0.00		0.00		0.00		T1+T2+T3+T4 0.00
PORCENTAJE ALCANZADO TRIMESTRAL	0.00		0.00		0.00		0.00		PORCENTAJE ALCANZADO ANUAL 0.00

PORCENTAJE DE CUMPLIMIENTO ALCANZADO EN EL TRIMESTRE: 0 %

  
 JEFE ADMINISTRATIVO  
 LIC. AMAURY VELASCO MARTÍNEZ  
 DIRECTOR ADMINISTRATIVO



  
 TITULAR DE LA DEPENDENCIA ENTIDAD  
 ARQ. SILDIA MECOTT GÓMEZ  
 SECRETARIA DE INFRAESTRUCTURAS Y COMUNICACIONES

# REPORTE DE AVANCE DE GESTIÓN

## UR 106 - SECRETARÍA DE INFRAESTRUCTURAS Y COMUNICACIONES


### PRIMER TRIMESTRE 2026




UE: 001-OFICINA DEL SECRETARIO DE INFRAESTRUCTURAS Y COMUNICACIONES

ESTRUCTURA PROGRAMATICA									
PROGRAMA		SUBPROGRAMA		PROYECTO			OBRA/ACTIVIDAD		
119-MEJORAMIENTO DE LA INFRAESTRUCTURA Y EL EQUIPAMIENTO PÚBLICO DE CIUDADES Y COMUNIDADES DEL ESTADO		02-ESTUDIOS, PROYECTOS Y ACCIONES DE INFRAESTRUCTURA Y EQUIPAMIENTO URBANO		050-RECUPERACIÓN DE ESPACIOS PÚBLICOS (TERCERA ETAPA) EN EL DISTRITO DE JAMILTEPEC			007-RECUPERACIÓN DE ESPACIO PÚBLICO EN LA LOCALIDAD EL ZAPOTE, MUNICIPIO DE SAN MIGUEL TLACAMAMA		
POBLACIÓN O ÁREA DE ENFOQUE POTENCIAL		ATRIBUTO DE LA POBLACIÓN O ÁREA DE ENFOQUE:		MUNICIPIO DEL ESTADO DE OAXACA		HOMBRES:		MUJERES:	TOTAL: 570
PRESUPUESTO ANUAL									
Aprobado	Ampliación	Reducción	Modificado	EJERCIDO T1		EJERCIDO T2		EJERCIDO T3	
0.00	776,466.82	0.00	776,466.82	776,466.82		0.00		0.00	
				TOTAL EJERCIDO AL TRIMESTRE VIGENTE				776,466.82	
PRESUPUESTO TRIMESTRAL DE LA ACTIVIDAD									
Aprobado		Modificado		Comprometido		Devengado		Ejercido	
0.00		776,466.82		776,466.82		776,466.82		100.00	
DATOS DEL INDICADOR									
Nombre: PORCENTAJE DE METROS CUADRADOS DE ESPACIOS PÚBLICOS RECUPERADOS				Número de indicador: 3587					
Definición: MIDE LA CANTIDAD DE METROS CUADRADOS DE ESPACIOS PÚBLICOS RECUPERADOS A TRAVÉS DEL RETIRO DE ESCOMBROS Y LA LIMPIEZA EN GENERAL DE ESPACIOS QUE FUERON DAÑADOS O DETERIORADOS POR FENÓMENOS NATURALES									
Método de Cálculo: (METROS CUADRADOS DE ESPACIOS PÚBLICOS RECUPERADOS/METROS CUADRADOS DE ESPACIOS PÚBLICOS PROGRAMADOS A RECUPERAR)*100									
Tipo		Dimensión		Frecuencia de Medición		Forma de cálculo del indicador		Tipo de Valor	
GESTIÓN		EFICACIA		TRIMESTRAL		PORCENTAJE		FLUJO	
MEDIOS DE VERIFICACIÓN / FUENTE INFORMACIÓN					SUPUESTO				
INFORME DE ACTIVIDADES TRIMESTRALES DENOMINADO: "REPORTE TRIMESTRAL DE PROYECTOS DE INVERSIÓN PÚBLICA AUTORIZADOS"; ELABORADO POR LA UNIDAD DE PROGRAMACIÓN DE INVERSIONES BAJO RESGUARDO DE LA SUBSECRETARÍA DE PLANEACIÓN Y PROGRAMACIÓN DE OBRA. INFORME DISPONIBLE PARA CONSULTA EN LA PÁGINA ELECTRÓNICA DE LA SECRETARÍA DE INFRAESTRUCTURAS Y COMUNICACIONES EN EL APARTADO: DATOS DE INTERÉS/INFORMES/REPORTES MIR/MATRIZ DE INDICADORES PARA RESULTADOS 2026/REPORTES PIP 2026. A TRAVÉS DEL LINK: <a href="https://www.oaxaca.gob.mx/sinfra/matriz-de-indicadores-para-resultados/">HTTPS://WWW.OAXACA.GOB.MX/SINFRA/MATRIZ-DE-INDICADORES-PARA-RESULTADOS/</a>					LAS CONDICIONES SOCIALES, POLÍTICAS, ECONÓMICAS Y AMBIENTALES SE MANTIENEN ESTABLES PARA EL DESARROLLO DE LAS ACCIONES.				
DATOS DE LA META									
Definición de la variable Meta: 1 - MIDE LA CANTIDAD DE METROS CUADRADOS DE ESPACIOS PÚBLICOS RECUPERADOS A TRAVÉS DEL RETIRO DE ESCOMBROS Y LA LIMPIEZA EN GENERAL DE ESPACIOS QUE FUERON DANADOS O DETERIORADOS POR FENÓMENOS NATURALES									
Unidad de medida: 15 - METRO CUADRADO									
LÍNEA BASE					VALOR PROGRAMADO ANUAL				
AÑO	2026		VALOR	0.00	AÑO	2026		VALOR	0.00
AVANCE TRIMESTRAL OBRA/ACTIVIDAD									
METAS	1er.TRIMESTRE		2o.TRIMESTRE		3er.TRIMESTRE		4o.TRIMESTRE		CUMPLIMIENTO DE METAS
PROGRAMACIÓN INICIAL	0.00		0.00		0.00		0.00		T1+T2+T3+T4 0.00
PROGRAMACIÓN ACTUALIZADA	0.00		0.00		0.00		0.00		T1+T2+T3+T4 0.00
METAS ALCANZADAS	0.00		0.00		0.00		0.00		T1+T2+T3+T4 0.00
PORCENTAJE ALCANZADO TRIMESTRAL	0.00		0.00		0.00		0.00		PORCENTAJE ALCANZADO ANUAL 0.00

PORCENTAJE DE CUMPLIMIENTO ALCANZADO EN EL TRIMESTRE: 0 %

  
 JEFE ADMINISTRATIVO  
 LIC. AMAURY VELASCO MARTÍNEZ  
 DIRECTOR ADMINISTRATIVO



  
 TITULAR DE LA DEPENDENCIA ENTIDAD  
 ARQ. SILDIA MECOTT GÓMEZ  
 SECRETARÍA DE INFRAESTRUCTURAS Y COMUNICACIONES

# REPORTE DE AVANCE DE GESTIÓN

## UR 106 - SECRETARÍA DE INFRAESTRUCTURAS Y COMUNICACIONES

### PRIMER TRIMESTRE 2026



UE: 001-OFCINA DEL SECRETARIO DE INFRAESTRUCTURAS Y COMUNICACIONES

ESTRUCTURA PROGRAMATICA							
PROGRAMA		SUBPROGRAMA		PROYECTO		OBRA/ACTIVIDAD	
119-MEJORAMIENTO DE LA INFRAESTRUCTURA Y EL EQUIPAMIENTO PÚBLICO DE CIUDADES Y COMUNIDADES DEL ESTADO		02-ESTUDIOS, PROYECTOS Y ACCIONES DE INFRAESTRUCTURA Y EQUIPAMIENTO URBANO		001-RECUPERACIÓN DE ESPACIOS PÚBLICOS (SEGUNDA ETAPA) EN EL DISTRITO DE JAMILTEPEC		007-RECUPERACIÓN DE ESPACIO PÚBLICO EN LA LOCALIDAD SAN PEDRO ORIZABA, MUNICIPIO SAN JUAN BAUTISTA LO DE SOTO	
POBLACION O ÁREA DE ENFOQUE POTENCIAL		ATRIBUTO DE LA POBLACION O ÁREA DE ENFOQUE:		MUNICIPIO DEL ESTADO DE OAXACA		HOMBRES:	MUJERES:
						TOTAL:	570
PRESUPUESTO ANUAL							
Aprobado	Ampliación	Reducción	Modificado	EJERCIDO T1	EJERCIDO T2	EJERCIDO T3	EJERCIDO T4
0.00	909,831.66	0.00	909,831.66	909,831.66	0.00	0.00	0.00
				TOTAL EJERCIDO AL TRIMESTRE VIGENTE			
				909,831.66			
PRESUPUESTO TRIMESTRAL DE LA ACTIVIDAD							
Aprobado		Modificado		Comprometido		Ejercido	
0.00		909,831.66		909,831.66		909,831.66	
				% de Ejercido Vs. Modificado			
				100.00			
DATOS DEL INDICADOR							
Nombre : PORCENTAJE DE METROS CUADRADOS DE ESPACIOS PÚBLICOS RECUPERADOS				Número de Indicador : 3587			
Definición : MIDE LA CANTIDAD DE METROS CUADRADOS DE ESPACIOS PÚBLICOS RECUPERADOS A TRAVÉS DEL RETIRO DE ESCOMBROS Y LA LIMPIEZA EN GENERAL DE ESPACIOS QUE FUERON DAÑADOS O DETERIORADOS POR FENÓMENOS NATURALES							
Método de Cálculo : (METROS CUADRADOS DE ESPACIOS PÚBLICOS RECUPERADOS/METROS CUADRADOS DE ESPACIOS PÚBLICOS PROGRAMADOS A RECUPERAR)*100							
Tipo		Dimensión		Frecuencia de Medición		Forma de cálculo del indicador	
GESTIÓN		EFICACIA		TRIMESTRAL		PORCENTAJE	
						Tipo de Valor	
						FLUJO	
						Sentido Esperado	
						ASCENDENTE	
MEDIOS DE VERIFICACIÓN / FUENTE INFORMACIÓN				SUPUESTO			
INFORME DE ACTIVIDADES TRIMESTRALES DENOMINADO: "REPORTE TRIMESTRAL DE PROYECTOS DE INVERSIÓN PÚBLICA AUTORIZADOS"; ELABORADO POR LA UNIDAD DE PROGRAMACIÓN DE INVERSIONES BAJO RESGUARDO DE LA SUBSECRETARÍA DE PLANEACIÓN Y PROGRAMACIÓN DE OBRA. INFORME DISPONIBLE PARA CONSULTA EN LA PÁGINA ELECTRÓNICA DE LA SECRETARÍA DE INFRAESTRUCTURAS Y COMUNICACIONES EN EL APARTADO: DATOS DE INTERÉS/INFORMES/REPORTES MIR/MATRIZ DE INDICADORES PARA RESULTADOS 2026/REPORTES PIP 2026. A TRAVÉS DEL LINK: <a href="https://www.oaxaca.gob.mx/sinfra/matriz-de-indicadores-para-resultados/">HTTPS://WWW.OAXACA.GOB.MX/SINFRA/MATRIZ-DE-INDICADORES-PARA-RESULTADOS/</a>				LAS CONDICIONES SOCIALES, POLITICAS, ECONOMICAS Y AMBIENTALES SE MANTIENEN ESTABLES PARA EL DESARROLLO DE LAS ACCIONES.			
DATOS DE LA META							
Definición de la variable Meta:				1 - MIDE LA CANTIDAD DE METROS CUADRADOS DE ESPACIOS PUBLICOS RECUPERADOS A TRAVES DEL RETIRO DE ESCOMBROS Y LA LIMPIEZA EN GENERAL DE ESPACIOS QUE FUERON DANADOS O DETERIORADOS POR FENÓMENOS NATURALES			
Unidad de medida:				15 - METRO CUADRADO			
LÍNEA BASE				VALOR PROGRAMADO ANUAL			
AÑO	2026		VALOR	0.00	AÑO	2026	
						VALOR	
						0.00	
AVANCE TRIMESTRAL OBRA/ACTIVIDAD							
METAS		1er.TRIMESTRE		2o.TRIMESTRE		3er.TRIMESTRE	
PROGRAMACIÓN INICIAL		0.00		0.00		0.00	
PROGRAMACIÓN ACTUALIZADA		0.00		0.00		0.00	
METAS ALCANZADAS		0.00		0.00		0.00	
PORCENTAJE ALCANZADO TRIMESTRAL		0.00		0.00		0.00	
						CUMPLIMIENTO DE METAS	
						T1+T2+T3+T4	
						0.00	
						T1+T2+T3+T4	
						0.00	
						T1+T2+T3+T4	
						0.00	
						PORCENTAJE ALCANZADO ANUAL	
						0.00	


PORCENTAJE DE CUMPLIMIENTO ALCANZADO EN EL TRIMESTRE: 0 %



JEFE ADMINISTRATIVO

LIC. AMAURY VELASCO MARTÍNEZ  
DIRECTOR ADMINISTRATIVO





TITULAR DE LA DEPENDENCIA ENTIDAD

ARO. SILDIA MECOTT GÓMEZ  
SECRETARÍA DE INFRAESTRUCTURAS Y COMUNICACIONES

# REPORTE DE AVANCE DE GESTIÓN

## UR 106 - SECRETARÍA DE INFRAESTRUCTURAS Y COMUNICACIONES


### PRIMER TRIMESTRE 2026



UE: 001-OFICINA DEL SECRETARIO DE INFRAESTRUCTURAS Y COMUNICACIONES

ESTRUCTURA PROGRAMATICA										
PROGRAMA		SUBPROGRAMA		PROYECTO			OBRA/ACTIVIDAD			
119-MEJORAMIENTO DE LA INFRAESTRUCTURA Y EL EQUIPAMIENTO PÚBLICO DE CIUDADES Y COMUNIDADES DEL ESTADO		02-ESTUDIOS, PROYECTOS Y ACCIONES DE INFRAESTRUCTURA Y EQUIPAMIENTO URBANO		001-RECUPERACIÓN DE ESPACIOS PÚBLICOS (SEGUNDA ETAPA) EN EL DISTRITO DE JAMILTEPEC			008-RECUPERACIÓN DE ESPACIO PÚBLICO EN LA LOCALIDAD MOTILLAS, MUNICIPIO SANTIAGO PINOTEPA NACIONAL			
POBLACIÓN O ÁREA DE ENFOQUE POTENCIAL	ATRIBUTO DE LA POBLACIÓN O ÁREA DE ENFOQUE:	MUNICIPIO DEL ESTADO DE OAXACA		HOMBRES:		MUJERES:		TOTAL:	570	
PRESUPUESTO ANUAL										
Aprobado	Ampliación	Reducción	Modificado	EJERCIDO T1		EJERCIDO T2		EJERCIDO T3	EJERCIDO T4	
0.00	499,754.99	0.00	499,754.99	499,754.99		0.00		0.00	0.00	
				TOTAL EJERCIDO AL TRIMESTRE VIGENTE						499,754.99
PRESUPUESTO TRIMESTRAL DE LA ACTIVIDAD										
Aprobado		Modificado		Comprometido		Devengado		Ejercido	% de Ejercido Vs. Modificado	
0.00		499,754.99		499,754.99		499,754.99		499,754.99	100.00	
DATOS DEL INDICADOR										
Nombre :				PORCENTAJE DE METROS CUADRADOS DE ESPACIOS PÚBLICOS RECUPERADOS			Número de indicador :		3587	
Definición : MIDE LA CANTIDAD DE METROS CUADRADOS DE ESPACIOS PÚBLICOS RECUPERADOS A TRAVÉS DEL RETIRO DE ESCOMBROS Y LA LIMPIEZA EN GENERAL DE ESPACIOS QUE FUERON DAÑADOS O DETERIORADOS POR FENÓMENOS NATURALES										
Método de Cálculo : (METROS CUADRADOS DE ESPACIOS PÚBLICOS RECUPERADOS/METROS CUADRADOS DE ESPACIOS PÚBLICOS PROGRAMADOS A RECUPERAR)*100										
Tipo	Dimensión		Frecuencia de Medición		Forma de cálculo del indicador		Tipo de Valor	Sentido Esperado		
GESTIÓN	EFICACIA		TRIMESTRAL		PORCENTAJE		FLUJO	ASCENDENTE		
MEDIOS DE VERIFICACIÓN / FUENTE INFORMACIÓN					SUPUESTO					
INFORME DE ACTIVIDADES TRIMESTRALES DENOMINADO: "REPORTE TRIMESTRAL DE PROYECTOS DE INVERSIÓN PÚBLICA AUTORIZADOS"; ELABORADO POR LA UNIDAD DE PROGRAMACIÓN DE INVERSIONES BAJO RESGUARDO DE LA SUBSECRETARÍA DE PLANEACIÓN Y PROGRAMACIÓN DE OBRA. INFORME DISPONIBLE PARA CONSULTA EN LA PAGINA ELECTRONICA DE LA SECRETARÍA DE INFRAESTRUCTURAS Y COMUNICACIONES EN EL APARTADO: DATOS DE INTERÉS/INFORMES/REPORTES MIR/MATRIZ DE INDICADORES PARA RESULTADOS 2026/REPORTES PIP 2026. A TRAVÉS DEL LINK: <a href="https://www.oaxaca.gob.mx/sinfra/matriz-de-indicadores-para-resultados/">HTTPS://WWW.OAXACA.GOB.MX/SINFRA/MATRIZ-DE-INDICADORES-PARA-RESULTADOS/</a>					LAS CONDICIONES SOCIALES, POLITICAS, ECONOMICAS Y AMBIENTALES SE MANTIENEN ESTABLES PARA EL DESARROLLO DE LAS ACCIONES.					
DATOS DE LA META										
Definición de la variable Meta: 1 - MIDE LA CANTIDAD DE METROS CUADRADOS DE ESPACIOS PÚBLICOS RECUPERADOS A TRAVÉS DEL RETIRO DE ESCOMBROS Y LA LIMPIEZA EN GENERAL DE ESPACIOS QUE FUERON DANADOS O DETERIORADOS POR FENÓMENOS NATURALES										
Unidad de medida: 15 - METRO CUADRADO										
LÍNEA BASE					VALOR PROGRAMADO ANUAL					
AÑO	2026	VALOR	0.00		AÑO	2026	VALOR	0.00		
AVANCE TRIMESTRAL OBRA/ACTIVIDAD										
METAS	1er.TRIMESTRE		2o.TRIMESTRE		3er.TRIMESTRE		4o.TRIMESTRE		CUMPLIMIENTO DE METAS	
PROGRAMACIÓN INICIAL	0.00	0.00	0.00	0.00	0.00	0.00	0.00	T1+T2+T3+T4	0.00	
PROGRAMACIÓN ACTUALIZADA	0.00	0.00	0.00	0.00	0.00	0.00	0.00	T1+T2+T3+T4	0.00	
METAS ALCANZADAS	0.00	0.00	0.00	0.00	0.00	0.00	0.00	T1+T2+T3+T4	0.00	
PORCENTAJE ALCANZADO TRIMESTRAL	0.00	0.00	0.00	0.00	0.00	0.00	0.00	PORCENTAJE ALCANZADO ANUAL	0.00	

PORCENTAJE DE CUMPLIMIENTO ALCANZADO EN EL TRIMESTRE: 0 %

  
 JEFE ADMINISTRATIVO  
 LIC. AMAURY VELASCO MARTÍNEZ  
 DIRECTOR ADMINISTRATIVO



  
 TITULAR DE LA DEPENDENCIA ENTIDAD  
 ARO. SILDIA MECOTT GÓMEZ  
 SECRETARÍA DE INFRAESTRUCTURAS Y COMUNICACIONES

# REPORTE DE AVANCE DE GESTIÓN

## UR 106 - SECRETARÍA DE INFRAESTRUCTURAS Y COMUNICACIONES


### PRIMER TRIMESTRE 2026




UE: 001-OFICINA DEL SECRETARIO DE INFRAESTRUCTURAS Y COMUNICACIONES

ESTRUCTURA PROGRAMATICA										
PROGRAMA		SUBPROGRAMA		PROYECTO			OBRA/ACTIVIDAD			
119-MEJORAMIENTO DE LA INFRAESTRUCTURA Y EL EQUIPAMIENTO PÚBLICO DE CIUDADES Y COMUNIDADES DEL ESTADO		02-ESTUDIOS, PROYECTOS Y ACCIONES DE INFRAESTRUCTURA Y EQUIPAMIENTO URBANO		001-RECUPERACIÓN DE ESPACIOS PÚBLICOS (SEGUNDA ETAPA) EN EL DISTRITO DE JAMILTEPEC			009-RECUPERACIÓN DE ESPACIO PÚBLICO EN LA LOCALIDAD JOSÉ MARÍA MORELOS, MUNICIPIO SANTA MARÍA HUAZOLOTTLÁN			
POBLACIÓN O ÁREA DE ENFOQUE POTENCIAL	ATRIBUTO DE LA POBLACION O ÁREA DE ENFOQUE:	MUNICIPIO DEL ESTADO DE OAXACA		HOMBRES:		MUJERES:		TOTAL:	570	
PRESUPUESTO ANUAL										
Aprobado	Ampliación	Reducción	Modificado	EJERCIDO T1		EJERCIDO T2		EJERCIDO T3		
0.00	670,405.95	0.00	670,405.95	670,405.95		0.00		0.00		
								TOTAL EJERCIDO AL TRIMESTRE VIGENTE		670,405.95
PRESUPUESTO TRIMESTRAL DE LA ACTIVIDAD										
Aprobado		Modificado		Comprometido		Devengado		Ejercido		% de Ejercido Vs. Modificado
0.00		670,405.95		670,405.95		670,405.95		670,405.95		100.00
DATOS DEL INDICADOR										
Nombre : PORCENTAJE DE METROS CUADRADOS DE ESPACIOS PÚBLICOS RECUPERADOS				Número de indicador : 3587						
Definición : MIDE LA CANTIDAD DE METROS CUADRADOS DE ESPACIOS PÚBLICOS RECUPERADOS A TRAVÉS DEL RETIRO DE ESCOMBROS Y LA LIMPIEZA EN GENERAL DE ESPACIOS QUE FUERON DAÑADOS O DETERIORADOS POR FENÓMENOS NATURALES										
Método de Cálculo : (METROS CUADRADOS DE ESPACIOS PÚBLICOS RECUPERADOS/METROS CUADRADOS DE ESPACIOS PÚBLICOS PROGRAMADOS A RECUPERAR)*100										
Tipo	Dimensión		Frecuencia de Medición		Forma de cálculo del indicador		Tipo de Valor		Sentido Esperado	
GESTIÓN	EFICACIA		TRIMESTRAL		PORCENTAJE		FLUJO		ASCENDENTE	
MEDIOS DE VERIFICACIÓN / FUENTE INFORMACIÓN					SUPUESTO					
INFORME DE ACTIVIDADES TRIMESTRALES DENOMINADO: "REPORTE TRIMESTRAL DE PROYECTOS DE INVERSIÓN PÚBLICA AUTORIZADOS"; ELABORADO POR LA UNIDAD DE PROGRAMACIÓN DE INVERSIONES BAJO RESGUARDO DE LA SUBSECRETARÍA DE PLANEACIÓN Y PROGRAMACIÓN DE OBRA. INFORME DISPONIBLE PARA CONSULTA EN LA PÁGINA ELECTRÓNICA DE LA SECRETARÍA DE INFRAESTRUCTURAS Y COMUNICACIONES EN EL APARTADO: DATOS DE INTERÉS: INFORMES/REPORTES MIR/MATRIZ DE INDICADORES PARA RESULTADOS 2026/REPORTES PIP 2026. A TRAVÉS DEL LINK: <a href="https://www.oaxaca.gob.mx/sinfra/matriz-de-indicadores-para-resultados/">HTTPS://WWW.OAXACA.GOB.MX/SINFRA/MATRIZ-DE-INDICADORES-PARA-RESULTADOS/</a>					LAS CONDICIONES SOCIALES, POLÍTICAS, ECONÓMICAS Y AMBIENTALES SE MANTIENEN ESTABLES PARA EL DESARROLLO DE LAS ACCIONES.					
DATOS DE LA META										
Definición de la variable Meta: 1 - MIDE LA CANTIDAD DE METROS CUADRADOS DE ESPACIOS PÚBLICOS RECUPERADOS A TRAVÉS DEL RETIRO DE ESCOMBROS Y LA LIMPIEZA EN GENERAL DE ESPACIOS QUE FUERON DANADOS O DETERIORADOS POR FENÓMENOS NATURALES										
Unidad de medida: 15 - METRO CUADRADO										
LÍNEA BASE					VALOR PROGRAMADO ANUAL					
AÑO	2026		VALOR	0.00		AÑO	2026		VALOR	0.00
AVANCE TRIMESTRAL OBRA/ACTIVIDAD										
METAS	1er.TRIMESTRE		2o.TRIMESTRE		3er.TRIMESTRE		4o.TRIMESTRE		CUMPLIMIENTO DE METAS	
PROGRAMACIÓN INICIAL	0.00	0.00	0.00	0.00	0.00	0.00	0.00	T1+T2+T3+T4	0.00	
PROGRAMACIÓN ACTUALIZADA	0.00	0.00	0.00	0.00	0.00	0.00	0.00	T1+T2+T3+T4	0.00	
METAS ALCANZADAS	0.00	0.00	0.00	0.00	0.00	0.00	0.00	T1+T2+T3+T4	0.00	
PORCENTAJE ALCANZADO TRIMESTRAL	0.00	0.00	0.00	0.00	0.00	0.00	0.00	PORCENTAJE ALCANZADO ANUAL	0.00	

PORCENTAJE DE CUMPLIMIENTO ALCANZADO EN EL TRIMESTRE: 0 %

  
 JEFE ADMINISTRATIVO  
 LIC. AMAURY VELASCO MARTÍNEZ  
 DIRECTOR ADMINISTRATIVO



  
 TITULAR DE LA DEPENDENCIA/ENTIDAD  
 ARQ. SILDIA MECOTT GÓMEZ  
 SECRETARÍA DE INFRAESTRUCTURAS Y COMUNICACIONES

# REPORTE DE AVANCE DE GESTIÓN

## UR 106 - SECRETARÍA DE INFRAESTRUCTURAS Y COMUNICACIONES

### PRIMER TRIMESTRE 2026



#### ALINEACIÓN PED:

**ESTRATEGIA:** 03-IMPULSAR PROYECTOS DE AMPLIACIÓN DE REDES DE DISTRIBUCIÓN ELÉCTRICA Y TECNOLOGÍAS ALTERNATIVAS EN LAS COMUNIDADES RURALES Y ZONAS URBANAS DE OAXACA

**LÍNEAS DE ACCIÓN:** 01-PROMOVER LA AMPLIACIÓN, MEJORAMIENTO Y MANTENIMIENTO DE LA COBERTURA ELÉCTRICA EN VIVIENDAS CON REDES DE DISTRIBUCIÓN CONVENCIONALES O TECNOLOGÍAS ALTERNATIVAS

**UE:** 001-OFICINA DEL SECRETARIO DE INFRAESTRUCTURAS Y COMUNICACIONES

#### MATRIZ DE INDICADORES PARA RESULTADOS:

**COMPONENTE:** 146-PROYECTO EJECUTADO DE INFRAESTRUCTURA ELÉCTRICA CONVENCIONAL Y CON TECNOLOGÍA ALTERNATIVA EN LOS MUNICIPIOS DEL ESTADO


**ACTIVIDAD:** 12915-OBRA DE ELECTRIFICACIÓN CONVENCIONAL Y CON TECNOLOGÍAS ALTERNATIVAS AMPLIADA

ESTRUCTURA PROGRAMÁTICA										
PROGRAMA		SUBPROGRAMA		PROYECTO			OBRA/ACTIVIDAD			
119-MEJORAMIENTO DE LA INFRAESTRUCTURA Y EL EQUIPAMIENTO PÚBLICO DE CIUDADES Y COMUNIDADES DEL ESTADO		03-PROYECTOS DE INFRAESTRUCTURA ELECTRICA CONVENCIONAL Y CON TECNOLOGIAS ALTERNATIVAS EN LOS MUNICIPIOS DEL ESTADO		024-AMPLIACIÓN DE LA RED DE DISTRIBUCIÓN DE ENERGÍA ELÉCTRICA PARA EL CONALEP NUM. 341 "SAN BLAS ATEMPA" CLAVE: 20DPT00075, UBICADO EN LA LOCALIDAD DE RANCHO VICTOR LOPEZ, MUNICIPIO DE HEROICA VILLA DE SAN BLAS ATEMPA			001-AMPLIACIÓN DE LA RED DE DISTRIBUCIÓN DE ENERGÍA ELÉCTRICA PARA EL CONALEP NUM. 341 "SAN BLAS ATEMPA" CLAVE: 20DPT00075, UBICADO EN LA LOCALIDAD DE RANCHO VICTOR LOPEZ, MUNICIPIO DE HEROICA VILLA DE SAN BLAS ATEMPA			
POBLACIÓN O ÁREA DE ENFOQUE POTENCIAL	ATRIBUTO DE LA POBLACIÓN O ÁREA DE ENFOQUE:	MUNICIPIO DEL ESTADO DE OAXACA		HOMBRES:		MUJERES:		TOTAL:	570	
PRESUPUESTO ANUAL										
Aprabado	Ampliación	Reducción	Modificado	EJERCIDO T1		EJERCIDO T2		EJERCIDO T3		
0.00	2,236,243.57	0.00	2,236,243.57	0.00		0.00		0.00		
				TOTAL EJERCIDO AL TRIMESTRE VIGENTE						0.00
PRESUPUESTO TRIMESTRAL DE LA ACTIVIDAD										
Aprabado		Modificado		Comprometido		Devengado		Ejercido		
0.00		745,414.52		0.00		0.00		0.00		
DATOS DEL INDICADOR										
Nombre : PORCENTAJE DE KILÓMETROS DE REDES DE DISTRIBUCIÓN DE ENERGÍA ELÉCTRICA AMPLIADOS				Número de indicador :		3353				
Definición : MIDE LA CANTIDAD DE KILÓMETROS DE REDES DE DISTRIBUCIÓN DE ENERGÍA ELÉCTRICA AMPLIADOS EN LAS DIFERENTES LOCALIDADES DEL ESTADO										
Método de Cálculo : (KILÓMETROS DE REDES DE DISTRIBUCIÓN DE ENERGÍA ELÉCTRICA AMPLIADOS/KILÓMETROS DE REDES DE DISTRIBUCIÓN DE ENERGÍA ELÉCTRICA PROGRAMADOS PARA AMPLIAR)*100										
Tipo		Dimensión		Frecuencia de Medición		Forma de cálculo del indicador		Tipo de Valor		
GESTIÓN		EFICACIA		TRIMESTRAL		PORCENTAJE		FLUJO		
MEDIOS DE VERIFICACIÓN / FUENTE INFORMACIÓN					SUPUESTO					
REPORTE TRIMESTRAL DE PROYECTOS DE INVERSIÓN PÚBLICA AUTORIZADOS, INFORMACIÓN ACTUALIZADA POR LA SUBSECRETARÍA DE PLANEACIÓN Y PROGRAMACIÓN DE OBRA, DISPONIBLE PARA CONSULTA EN EL APARTADO DATOS DE INTERES-INFORMES-MATRIZ DE INDICADORES PARA RESULTADOS 2026-REPORTES PIP, EN LA LIGA: <a href="https://www.oaxaca.gob.mx/sinfra/matriz-de-indicadores-para-resultados/">HTTPS://WWW.OAXACA.GOB.MX/SINFRA/MATRIZ-DE-INDICADORES-PARA-RESULTADOS/</a>					EXISTEN PROYECTOS FACTIBLES EN SENTIDO TÉCNICO, AMBIENTAL, SOCIAL, JURÍDICO Y ECONÓMICO DE OBRAS DE ELECTRIFICACIÓN CONVENCIONAL Y CON TECNOLOGÍAS ALTERNATIVAS. LAS CONDICIONES POLÍTICAS, SOCIALES Y CLIMATOLÓGICAS SON FAVORABLES					
DATOS DE LA META										
Definición de la variable Meta: 1 - MIDE LA CANTIDAD DE KILÓMETROS DE REDES DE DISTRIBUCIÓN DE ENERGÍA ELÉCTRICA AMPLIADOS EN LAS DIFERENTES LOCALIDADES DEL ESTADO										
Unidad de medida: 4 - KILÓMETRO										
LÍNEA BASE					VALOR PROGRAMADO ANUAL					
AÑO	2026		VALOR	0.00	AÑO	2026		VALOR	0.39	
AVANCE TRIMESTRAL OBRA/ACTIVIDAD										
METAS	1er.TRIMESTRE		2o.TRIMESTRE		3er.TRIMESTRE		4o.TRIMESTRE		CUMPLIMIENTO DE METAS	
PROGRAMACIÓN INICIAL	0.13		0.26		0.00		0.00		T1+T2+T3+T4 0.39	
PROGRAMACIÓN ACTUALIZADA	0.00		0.00		0.00		0.00		T1+T2+T3+T4 0.00	
METAS ALCANZADAS	0.00		0.00		0.00		0.00		T1+T2+T3+T4 0.00	
PORCENTAJE ALCANZADO TRIMESTRAL	0.00		0.00		0.00		0.00		PORCENTAJE ALCANZADO ANUAL 0.00	

PORCENTAJE DE CUMPLIMIENTO ALCANZADO EN EL TRIMESTRE: 0 %

  
 JEFE ADMINISTRATIVO  
 LIC. AMAURY VELASCO MARTÍNEZ  
 DIRECTOR ADMINISTRATIVO



  
 TITULAR DE LA DEPENDENCIA/ENTIDAD  
 ARQ. SILDIA MECORT GÓMEZ  
 SECRETARÍA DE INFRAESTRUCTURAS Y COMUNICACIONES

# REPORTE DE AVANCE DE GESTIÓN

## UR 106 - SECRETARÍA DE INFRAESTRUCTURAS Y COMUNICACIONES

### PRIMER TRIMESTRE 2026



UE: 001-OFCINA DEL SECRETARIO DE INFRAESTRUCTURAS Y COMUNICACIONES

ESTRUCTURA PROGRAMATICA											
PROGRAMA		SUBPROGRAMA			PROYECTO			OBRA/ACTIVIDAD			
119-MEJORAMIENTO DE LA INFRAESTRUCTURA Y EL EQUIPAMIENTO PÚBLICO DE CIUDADES Y COMUNIDADES DEL ESTADO		03-PROYECTOS DE INFRAESTRUCTURA ELÉCTRICA CONVENCIONAL Y CON TECNOLOGÍAS ALTERNATIVAS EN LOS MUNICIPIOS DEL ESTADO			023-AMPLIACIÓN DE LA RED DE DISTRIBUCIÓN DE ENERGÍA ELÉCTRICA EN EL MUNICIPIO DE SAN AGUSTÍN YATARENI			001-AMPLIACIÓN DE LA RED DE DISTRIBUCIÓN DE ENERGÍA ELÉCTRICA EN LA CALLE BELISARIO DOMINGUEZ DEL PARAJE EL MOGOTE DE LA LOCALIDAD DE SAN AGUSTÍN YATARENI, MUNICIPIO DE SAN AGUSTÍN YATARENI			
POBLACIÓN O ÁREA DE ENFOQUE POTENCIAL		ATRIBUTO DE LA POBLACIÓN O ÁREA DE ENFOQUE:			MUNICIPIO DEL ESTADO DE OAXACA		HOMBRES:	MUJERES:	TOTAL: 570		
PRESUPUESTO ANUAL											
Aprobado	Ampliación	Reducción	Modificado	EJERCIDO T1		EJERCIDO T2	EJERCIDO T3		EJERCIDO T4		
0.00	561,745.28	0.00	561,745.28	0.00		0.00	0.00		0.00		
TOTAL EJERCIDO AL TRIMESTRE VIGENTE									0.00		
PRESUPUESTO TRIMESTRAL DE LA ACTIVIDAD											
Aprobado		Modificado		Comprometido		Devengado		Ejercido	% de Ejercido Vs. Modificado		
0.00		168,523.58		0.00		0.00		0.00	0.00		
DATOS DEL INDICADOR											
Nombre : PORCENTAJE DE KILÓMETROS DE REDES DE DISTRIBUCIÓN DE ENERGÍA ELÉCTRICA AMPLIADOS				Número de indicador : 3353							
Definición : MIDE LA CANTIDAD DE KILÓMETROS DE REDES DE DISTRIBUCIÓN DE ENERGÍA ELÉCTRICA AMPLIADOS EN LAS DIFERENTES LOCALIDADES DEL ESTADO											
Método de Cálculo : (KILÓMETROS DE REDES DE DISTRIBUCIÓN DE ENERGÍA ELÉCTRICA AMPLIADOS/KILÓMETROS DE REDES DE DISTRIBUCIÓN DE ENERGÍA ELÉCTRICA PROGRAMADOS PARA AMPLIAR)*100											
Tipo		Dimensión		Frecuencia de Medición		Forma de cálculo del indicador		Tipo de Valor	Sentido Esperado		
GESTIÓN		EFICACIA		TRIMESTRAL		PORCENTAJE		FLUJO	ASCENDENTE		
MEDIOS DE VERIFICACIÓN / FUENTE INFORMACIÓN					SUPUESTO						
REPORTE TRIMESTRAL DE PROYECTOS DE INVERSIÓN PÚBLICA AUTORIZADOS, INFORMACIÓN ACTUALIZADA POR LA SUBSECRETARÍA DE PLANEACIÓN Y PROGRAMACIÓN DE OBRA, DISPONIBLE PARA CONSULTA EN EL APARTADO DATOS DE INTERES-INFORMES-MATRIZ DE INDICADORES PARA RESULTADOS 2026-REPORTES PIP, EN LA LIGA: <a href="https://www.oaxaca.gob.mx/sinfra/matriz-de-indicadores-para-resultados/">HTTPS://WWW.OAXACA.GOB.MX/SINFRA/MATRIZ-DE-INDICADORES-PARA-RESULTADOS/</a>					EXISTEN PROYECTOS FACTIBLES EN SENTIDO TÉCNICO, AMBIENTAL, SOCIAL, JURÍDICO Y ECONÓMICO DE OBRAS DE ELECTRIFICACIÓN CONVENCIONAL Y CON TECNOLOGÍAS ALTERNATIVAS. LAS CONDICIONES POLÍTICAS, SOCIALES Y CLIMATOLÓGICAS SON FAVORABLES						
DATOS DE LA META											
Definición de la variable Meta: 1 - MIDE LA CANTIDAD DE KILÓMETROS DE REDES DE DISTRIBUCIÓN DE ENERGÍA ELÉCTRICA AMPLIADOS EN LAS DIFERENTES LOCALIDADES DEL ESTADO											
Unidad de medida: 4 - KILÓMETRO											
LINEA BASE				VALOR PROGRAMADO ANUAL							
AÑO	2026			VALOR	0.00		AÑO	2026		VALOR	0.32
AVANCE TRIMESTRAL OBRA/ACTIVIDAD											
METAS	1er.TRIMESTRE		2o.TRIMESTRE		3er.TRIMESTRE		4o.TRIMESTRE		CUMPLIMIENTO DE METAS		
PROGRAMACIÓN INICIAL	0.05		0.16		0.10		0.00		T1+T2+T3+T4	0.32	
PROGRAMACIÓN ACTUALIZADA	0.00		0.00		0.00		0.00		T1+T2+T3+T4	0.00	
METAS ALCANZADAS	0.00		0.00		0.00		0.00		T1+T2+T3+T4	0.00	
PORCENTAJE ALCANZADO TRIMESTRAL	0.00		0.00		0.00		0.00		PORCENTAJE ALCANZADO ANUAL	0.00	

PORCENTAJE DE CUMPLIMIENTO ALCANZADO EN EL TRIMESTRE: 0.00 %

  
 JEFE ADMINISTRATIVO  
 LIC. AMAURY VELASCO MARTÍNEZ  
 DIRECTOR ADMINISTRATIVO



  
 TITULAR DE LA DEPENDENCIA/ENTIDAD  
 ARQ. SILDIA MECOTT GÓMEZ  
 SECRETARÍA DE INFRAESTRUCTURAS Y COMUNICACIONES

# REPORTE DE AVANCE DE GESTIÓN

## UR 106 - SECRETARÍA DE INFRAESTRUCTURAS Y COMUNICACIONES


### PRIMER TRIMESTRE 2026




UE: 001-OFICINA DEL SECRETARIO DE INFRAESTRUCTURAS Y COMUNICACIONES

ESTRUCTURA PROGRAMATICA									
PROGRAMA		SUBPROGRAMA		PROYECTO			OBRA/ACTIVIDAD		
119-MEJORAMIENTO DE LA INFRAESTRUCTURA Y EL EQUIPAMIENTO PÚBLICO DE CIUDADES Y COMUNIDADES DEL ESTADO		03-PROYECTOS DE INFRAESTRUCTURA ELÉCTRICA CONVENCIONAL Y CON TECNOLOGÍAS ALTERNATIVAS EN LOS MUNICIPIOS DEL ESTADO		022-AMPLIACIÓN DE LA RED DE DISTRIBUCIÓN DE ENERGÍA ELÉCTRICA EN CALLES DE LA COLONIA SAN MARCIAL, EN LA LOCALIDAD DE HEROICA VILLA DE SAN BLAS ATEMPA, MUNICIPIO DE HEROICA VILLA DE SAN BLAS ATEMPA			001-AMPLIACIÓN DE LA RED DE DISTRIBUCIÓN DE ENERGÍA ELÉCTRICA EN CALLES DE LA COLONIA SAN MARCIAL, EN LA LOCALIDAD DE HEROICA VILLA DE SAN BLAS ATEMPA, MUNICIPIO DE HEROICA VILLA DE SAN BLAS ATEMPA		
POBLACIÓN O ÁREA DE ENFOQUE POTENCIAL	ATRIBUTO DE LA POBLACIÓN O ÁREA DE ENFOQUE:	MUNICIPIO DEL ESTADO DE OAXACA		HOMBRES:		MUJERES:		TOTAL:	570
PRESUPUESTO ANUAL									
Aprobado	Ampliación	Reducción	Modificado	EJERCIDO T1		EJERCIDO T2		EJERCIDO T3	
0.00	1,077,286.81	0.00	1,077,286.81	0.00	0.00	0.00	0.00	TOTAL EJERCIDO AL TRIMESTRE VIGENTE	
								0.00	
PRESUPUESTO TRIMESTRAL DE LA ACTIVIDAD									
Aprobado		Modificado		Comprometido		Devengado		Ejercido	
0.00		574,552.97		0.00		0.00		0.00	
								% de Ejercido Vs. Modificado	
								0.00	
DATOS DEL INDICADOR									
Nombre :	PORCENTAJE DE KILÓMETROS DE REDES DE DISTRIBUCIÓN DE ENERGÍA ELÉCTRICA AMPLIADOS				Número de indicador :	3353			
Definición :	MIDE LA CANTIDAD DE KILÓMETROS DE REDES DE DISTRIBUCIÓN DE ENERGÍA ELÉCTRICA AMPLIADOS EN LAS DIFERENTES LOCALIDADES DEL ESTADO								
Método de Cálculo :	(KILÓMETROS DE REDES DE DISTRIBUCIÓN DE ENERGÍA ELÉCTRICA AMPLIADOS/KILÓMETROS DE REDES DE DISTRIBUCIÓN DE ENERGÍA ELÉCTRICA PROGRAMADOS PARA AMPLIAR)*100								
Tipo	Dimensión		Frecuencia de Medición		Forma de cálculo del indicador		Tipo de Valor		Sentido Esperado
GESTIÓN	EFICACIA		TRIMESTRAL		PORCENTAJE		FLUJO		ASCENDENTE
MEDIOS DE VERIFICACIÓN / FUENTE INFORMACIÓN					SUPUESTO				
REPORTE TRIMESTRAL DE PROYECTOS DE INVERSIÓN PÚBLICA AUTORIZADOS, INFORMACIÓN ACTUALIZADA POR LA SUBSECRETARÍA DE PLANEACIÓN Y PROGRAMACIÓN DE OBRA, DISPONIBLE PARA CONSULTA EN EL APARTADO DATOS DE INTERES-INFORMES-MATRIZ DE INDICADORES PARA RESULTADOS 2026-REPORTES PIP, EN LA LIGA: <a href="https://www.oaxaca.gob.mx/sinfra/matriz-de-indicadores-para-resultados/">HTTPS://WWW.OAXACA.GOB.MX/SINFRA/MATRIZ-DE-INDICADORES-PARA-RESULTADOS/</a>					EXISTEN PROYECTOS FACTIBLES EN SENTIDO TÉCNICO, AMBIENTAL, SOCIAL, JURÍDICO Y ECONÓMICO DE OBRAS DE ELECTRIFICACIÓN CONVENCIONAL Y CON TECNOLOGÍAS ALTERNATIVAS. LAS CONDICIONES POLÍTICAS, SOCIALES Y CLIMATOLÓGICAS SON FAVORABLES				
DATOS DE LA META									
Definición de la variable Meta: 1 - MIDE LA CANTIDAD DE KILÓMETROS DE REDES DE DISTRIBUCIÓN DE ENERGÍA ELÉCTRICA AMPLIADOS EN LAS DIFERENTES LOCALIDADES DEL ESTADO									
Unidad de medida: 4 - KILÓMETRO									
LÍNEA BASE					VALOR PROGRAMADO ANUAL				
AÑO	2026		VALOR		0.00	AÑO	2026		VALOR
									0.77
AVANCE TRIMESTRAL OBRA/ACTIVIDAD									
METAS	1er.TRIMESTRE		2o.TRIMESTRE		3er.TRIMESTRE		4o.TRIMESTRE		CUMPLIMIENTO DE METAS
PROGRAMACIÓN INICIAL	0.13	0.38	0.26	0.00	0.00	T1+T2+T3+T4			0.77
PROGRAMACIÓN ACTUALIZADA	0.01	0.00	0.00	0.00	0.00	T1+T2+T3+T4			0.01
METAS ALCANZADAS	0.00	0.00	0.00	0.00	0.00	T1+T2+T3+T4			0.00
PORCENTAJE ALCANZADO TRIMESTRAL	0.00	0.00	0.00	0.00	0.00	PORCENTAJE ALCANZADO ANUAL			0.00

PORCENTAJE DE CUMPLIMIENTO ALCANZADO EN EL TRIMESTRE: 0.00 %

  
 JEFE ADMINISTRATIVO  
 LIC. AMAURY VELASCO MARTÍNEZ  
 DIRECTOR ADMINISTRATIVO



  
 TITULAR DE LA DEPENDENCIA ENTIDAD  
 ARQ. SILDIA MECOTT GÓMEZ  
 SECRETARÍA DE INFRAESTRUCTURAS Y COMUNICACIONES

# REPORTE DE AVANCE DE GESTIÓN

## UR 106 - SECRETARÍA DE INFRAESTRUCTURAS Y COMUNICACIONES


### PRIMER TRIMESTRE 2026




UE: 001-OFICINA DEL SECRETARIO DE INFRAESTRUCTURAS Y COMUNICACIONES

ESTRUCTURA PROGRAMATICA							
PROGRAMA		SUBPROGRAMA		PROYECTO		OBRA/ACTIVIDAD	
119-MEJORAMIENTO DE LA INFRAESTRUCTURA Y EL EQUIPAMIENTO PÚBLICO DE CIUDADES Y COMUNIDADES DEL ESTADO		03-PROYECTOS DE INFRAESTRUCTURA ELÉCTRICA CONVENCIONAL Y CON TECNOLOGÍAS ALTERNATIVAS EN LOS MUNICIPIOS DEL ESTADO		021-AMPLIACIÓN DE LA RED DE DISTRIBUCIÓN DE ENERGÍA ELÉCTRICA EN CALLES DE LA COLONIA RANCHO EL LLANO SUR, EN LA LOCALIDAD DE RANCHO EL LLANO, MUNICIPIO DE HEROICA VILLA DE SAN BLAS ATEMPA		001-AMPLIACIÓN DE LA RED DE DISTRIBUCIÓN DE ENERGÍA ELÉCTRICA EN CALLES DE LA COLONIA RANCHO EL LLANO SUR, EN LA LOCALIDAD DE RANCHO EL LLANO, MUNICIPIO DE HEROICA VILLA DE SAN BLAS ATEMPA	
POBLACIÓN O ÁREA DE ENFOQUE POTENCIAL	ATRIBUTO DE LA POBLACIÓN O ÁREA DE ENFOQUE:	MUNICIPIO DEL ESTADO DE OAXACA		HOMBRES:	MUJERES:	TOTAL:	570
PRESUPUESTO ANUAL							
Aprobado	Ampliación	Reducción	Modificado	EJERCIDO T1	EJERCIDO T2	EJERCIDO T3	EJERCIDO T4
0.00	1,072,600.41	0.00	1,072,600.41	0.00	0.00	0.00	0.00
				TOTAL EJERCIDO AL TRIMESTRE VIGENTE			
				0.00			
PRESUPUESTO TRIMESTRAL DE LA ACTIVIDAD							
Aprobado		Modificado		Comprometido	Devengado	Ejercido	% de Ejercido Vs. Modificado
0.00		321,780.12		0.00	0.00	0.00	0.00
DATOS DEL INDICADOR							
Nombre :	PORCENTAJE DE KILÓMETROS DE REDES DE DISTRIBUCIÓN DE ENERGÍA ELÉCTRICA AMPLIADOS			Número de Indicador :	3353		
Definición :	MIDE LA CANTIDAD DE KILÓMETROS DE REDES DE DISTRIBUCIÓN DE ENERGÍA ELÉCTRICA AMPLIADOS EN LAS DIFERENTES LOCALIDADES DEL ESTADO						
Método de Cálculo :	(KILÓMETROS DE REDES DE DISTRIBUCIÓN DE ENERGÍA ELÉCTRICA AMPLIADOS/KILÓMETROS DE REDES DE DISTRIBUCIÓN DE ENERGÍA ELÉCTRICA PROGRAMADOS PARA AMPLIAR)*100						
Tipo	Dimensión	Frecuencia de Medición		Forma de cálculo del indicador		Tipo de Valor	Sentido Esperado
GESTIÓN	EFICACIA	TRIMESTRAL		PORCENTAJE		FLUJO	ASCENDENTE
MEDIOS DE VERIFICACIÓN / FUENTE INFORMACIÓN				SUPUESTO			
REPORTE TRIMESTRAL DE PROYECTOS DE INVERSIÓN PÚBLICA AUTORIZADOS, INFORMACIÓN ACTUALIZADA POR LA SUBSECRETARÍA DE PLANEACIÓN Y PROGRAMACIÓN DE OBRA, DISPONIBLE PARA CONSULTA EN EL APARTADO DATOS DE INTERES-INFORMES-MATRIZ DE INDICADORES PARA RESULTADOS 2026-REPORTES PIP, EN LA LIGA: <a href="https://www.oaxaca.gob.mx/sinfra/matriz-de-indicadores-para-resultados/">HTTPS://WWW.OAXACA.GOB.MX/SINFRA/MATRIZ-DE-INDICADORES-PARA-RESULTADOS/</a>				EXISTEN PROYECTOS FACTIBLES EN SENTIDO TÉCNICO, AMBIENTAL, SOCIAL, JURÍDICO Y ECONÓMICO DE OBRAS DE ELECTRIFICACIÓN CONVENCIONAL Y CON TECNOLOGÍAS ALTERNATIVAS. LAS CONDICIONES POLÍTICAS, SOCIALES Y CLIMATOLÓGICAS SON FAVORABLES			
DATOS DE LA META							
Definición de la variable Meta:	1 - MIDE LA CANTIDAD DE KILÓMETROS DE REDES DE DISTRIBUCIÓN DE ENERGÍA ELÉCTRICA AMPLIADOS EN LAS DIFERENTES LOCALIDADES DEL ESTADO						
Unidad de medida:	4 - KILÓMETRO						
LÍNEA BASE				VALOR PROGRAMADO ANUAL			
AÑO	2026	VALOR	0.00	AÑO	2026	VALOR	0.68
AVANCE TRIMESTRAL OBRA/ACTIVIDAD							
METAS	1er.TRIMESTRE	2o.TRIMESTRE	3er.TRIMESTRE	4o.TRIMESTRE	CUMPLIMIENTO DE METAS		
PROGRAMACIÓN INICIAL	0.11	0.34	0.23	0.00	T1+T2+T3+T4	0.68	
PROGRAMACIÓN ACTUALIZADA	0.00	0.00	0.00	0.00	T1+T2+T3+T4	0.00	
METAS ALCANZADAS	0.00	0.00	0.00	0.00	T1+T2+T3+T4	0.00	
PORCENTAJE ALCANZADO TRIMESTRAL	0.00	0.00	0.00	0.00	PORCENTAJE ALCANZADO ANUAL	0.00	

PORCENTAJE DE CUMPLIMIENTO ALCANZADO EN EL TRIMESTRE: 0.00 %

  
 JEFE ADMINISTRATIVO  
 LIC. AMAURY VELASCO MARTÍNEZ  
 DIRECTOR ADMINISTRATIVO



  
 TITULAR DE LA DEPENDENCIA/ENTIDAD  
 ARO. SILDIA MECOTOS GÓMEZ  
 SECRETARÍA DE INFRAESTRUCTURAS Y COMUNICACIONES

# REPORTE DE AVANCE DE GESTIÓN

## UR 106 - SECRETARÍA DE INFRAESTRUCTURAS Y COMUNICACIONES

### PRIMER TRIMESTRE 2026



ALINEACIÓN PED:

ESTRATEGIA: 03-IMPULSAR PROYECTOS DE AMPLIACIÓN DE REDES DE DISTRIBUCIÓN ELÉCTRICA Y TECNOLOGÍAS ALTERNATIVAS EN LAS COMUNIDADES RURALES Y ZONAS URBANAS DE OAXACA

LÍNEAS DE ACCIÓN: 02-PROMOVER LA AMPLIACIÓN Y MEJORAMIENTO DE LAS REDES DE ALUMBRADO PÚBLICO.

UE: 001-OFCINA DEL SECRETARIO DE INFRAESTRUCTURAS Y COMUNICACIONES

MATRÍZ DE INDICADORES PARA RESULTADOS:

COMPONENTE: 146-PROYECTO EJECUTADO DE INFRAESTRUCTURA ELÉCTRICA CONVENCIONAL Y CON TECNOLOGÍA ALTERNATIVA EN LOS MUNICIPIO DEL ESTADO  
 ACTIVIDAD: 12923-OBRA DE ALUMBRADO PÚBLICO CONVENCIONAL Y CON TECNOLOGÍAS ALTERNATIVAS CONSTRUIDA

ESTRUCTURA PROGRAMÁTICA										
PROGRAMA		SUBPROGRAMA		PROYECTO			OBRA/ACTIVIDAD			
119-MEJORAMIENTO DE LA INFRAESTRUCTURA Y EL EQUIPAMIENTO PÚBLICO DE CIUDADES Y COMUNIDADES DEL ESTADO		03-PROYECTOS DE INFRAESTRUCTURA ELÉCTRICA CONVENCIONAL Y CON TECNOLOGÍAS ALTERNATIVAS EN LOS MUNICIPIOS DEL ESTADO		020-CONSTRUCCIÓN DE ALUMBRADO PÚBLICO SUSTENTABLE EN CALLES DE LA LOCALIDAD DE GUADALUPE VICTORIA, MUNICIPIO SAN JUAN JUQUILA MIXES			001-CONSTRUCCIÓN DE ALUMBRADO PÚBLICO SUSTENTABLE EN CALLES DE LA LOCALIDAD DE GUADALUPE VICTORIA, MUNICIPIO SAN JUAN JUQUILA MIXES			
POBLACIÓN O ÁREA DE ENFOQUE POTENCIAL	ATRIBUTO DE LA POBLACIÓN O ÁREA DE ENFOQUE:	MUNICIPIO DEL ESTADO DE OAXACA		HOMBRES:	MUJERES:	TOTAL:	570			
PRESUPUESTO ANUAL										
Aprobado		Ampliación		Reducción		Modificado		EJERCIDO T1		
0.00		2,331,575.01		0.00		2,331,575.01		0.00		
				EJERCIDO T2		EJERCIDO T3		EJERCIDO T4		
				0.00		0.00		0.00		
				TOTAL EJERCIDO AL TRIMESTRE VIGENTE						0.00
PRESUPUESTO TRIMESTRAL DE LA ACTIVIDAD										
Aprobado		Modificado		Comprometido		Devengado		Ejercido		
0.00		777,191.67		0.00		0.00		0.00		
								% de Ejercido Vs. Modificado		
								0.00		
DATOS DEL INDICADOR										
Nombre: PORCENTAJE DE PIEZAS DE LUMINARIAS URBANAS INSTALADAS				Número de indicador: 2181						
Definición: MIDE LA CANTIDAD DE PIEZAS DE LUMINARIAS URBANAS INSTALADAS PARA ILUMINACIÓN DE ESPACIOS PÚBLICOS										
Método de Cálculo: (PIEZAS DE LUMINARIAS URBANAS INSTALADAS / PIEZAS DE LUMINARIAS URBANAS PROGRAMADAS A INSTALAR)*100										
Tipo		Dimensión		Frecuencia de Medición		Forma de cálculo del indicador		Tipo de Valor		
GESTIÓN		EFICACIA		TRIMESTRAL		PORCENTAJE		FLUJO		
								Sentido Esperado		
								ASCENDENTE		
MEDIOS DE VERIFICACIÓN / FUENTE INFORMACIÓN					SUPUESTO					
REPORTE TRIMESTRAL DE PROYECTOS DE INVERSIÓN PÚBLICA AUTORIZADOS, INFORMACIÓN ACTUALIZADA POR LA SUBSECRETARÍA DE PLANEACIÓN Y PROGRAMACIÓN DE OBRA, DISPONIBLE PARA CONSULTA EN EL APARTADO DATOS DE INTERES-INFORMES-MATRIZ DE INDICADORES PARA RESULTADOS 2026-REPORTES PIP, EN LA LIGA: <a href="https://www.oaxaca.gob.mx/sinfra/matriz-de-indicadores-para-resultados/">HTTPS://WWW.OAXACA.GOB.MX/SINFRA/MATRIZ-DE-INDICADORES-PARA-RESULTADOS/</a>					EXISTEN PROYECTOS FACTIBLES EN SENTIDO TÉCNICO, AMBIENTAL, SOCIAL, JURÍDICO Y ECONÓMICO DE OBRAS DE ALUMBRADO PÚBLICO CONVENCIONAL Y CON TECNOLOGÍAS ALTERNATIVAS. LAS CONDICIONES POLÍTICAS, SOCIALES Y CLIMATOLÓGICAS SON FAVORABLES					
DATOS DE LA META										
Definición de la variable Meta: 1 - MIDE LA CANTIDAD DE PIEZAS DE LUMINARIAS URBANAS INSTALADAS PARA ILUMINACIÓN DE ESPACIOS PÚBLICOS										
Unidad de medida: 34 - PIEZAS										
LÍNEA BASE					VALOR PROGRAMADO ANUAL					
AÑO		2026		VALOR		0.00		AÑO		
								2026		
								VALOR		
								38.00		
AVANCE TRIMESTRAL OBRA/ACTIVIDAD										
METAS	1er.TRIMESTRE		2o.TRIMESTRE		3er.TRIMESTRE		4o.TRIMESTRE		CUMPLIMIENTO DE METAS	
PROGRAMACIÓN INICIAL	13.00		25.00		0.00		0.00		T1+T2+T3+T4	
PROGRAMACIÓN ACTUALIZADA	0.00		0.00		0.00		0.00		T1+T2+T3+T4	
METAS ALCANZADAS	0.00		0.00		0.00		0.00		T1+T2+T3+T4	
PORCENTAJE ALCANZADO TRIMESTRAL	0.00		0.00		0.00		0.00		PORCENTAJE ALCANZADO ANUAL	
									0.00	

PORCENTAJE DE CUMPLIMIENTO ALCANZADO EN EL TRIMESTRE: 0%

JEFE ADMINISTRATIVO  
 LIC. AMAURY VELASCO MARTÍNEZ  
 DIRECTOR ADMINISTRATIVO



TITULAR DE LA DEPENDENCIA ENTIDAD  
 ARQ. SILDIA MECOTT GÓMEZ  
 SECRETARÍA DE INFRAESTRUCTURAS Y COMUNICACIONES

# REPORTE DE AVANCE DE GESTIÓN

## UR 106 - SECRETARÍA DE INFRAESTRUCTURAS Y COMUNICACIONES

### PRIMER TRIMESTRE 2026



**ALINEACIÓN PED:**

**ESTRATEGIA:** 03-IMPULSAR PROYECTOS DE AMPLIACIÓN DE REDES DE DISTRIBUCIÓN ELÉCTRICA Y TECNOLOGÍAS ALTERNATIVAS EN LAS COMUNIDADES RURALES Y ZONAS URBANAS DE OAXACA

**LÍNEAS DE ACCIÓN:** 01-PROMOVER LA AMPLIACIÓN, MEJORAMIENTO Y MANTENIMIENTO DE LA COBERTURA ELÉCTRICA EN VIVIENDAS CON REDES DE DISTRIBUCIÓN CONVENCIONALES O TECNOLOGÍAS ALTERNATIVAS

**UE:** 001-OFCINA DEL SECRETARIO DE INFRAESTRUCTURAS Y COMUNICACIONES

**MATRIZ DE INDICADORES PARA RESULTADOS:**

**COMPONENTE:** 146-PROYECTO EJECUTADO DE INFRAESTRUCTURA ELÉCTRICA CONVENCIONAL Y CON TECNOLOGÍA ALTERNATIVA EN LOS MUNICIPIO DEL ESTADO

**ACTIVIDAD:** 12915-OBRA DE ELECTRIFICACIÓN CONVENCIONAL Y CON TECNOLOGÍAS ALTERNATIVAS AMPLIADA

ESTRUCTURA PROGRAMÁTICA															
PROGRAMA		SUBPROGRAMA		PROYECTO			OBRA/ACTIVIDAD								
119-MEJORAMIENTO DE LA INFRAESTRUCTURA Y EL EQUIPAMIENTO PÚBLICO DE CIUDADES Y COMUNIDADES DEL ESTADO		03-PROYECTOS DE INFRAESTRUCTURA ELECTRICA CONVENCIONAL Y CON TECNOLOGIAS ALTERNATIVAS EN LOS MUNICIPIOS DEL ESTADO		015-AMPLIACIÓN DE LA RED DE DISTRIBUCIÓN DE ENERGÍA ELÉCTRICA EN LA CALLE EL PEDREGAL DE SANTA ROSA PANZACOLA DE LA LOCALIDAD DE OAXACA DE JUÁREZ, MUNICIPIO OAXACA DE JUÁREZ.			001-AMPLIACIÓN DE LA RED DE DISTRIBUCIÓN DE ENERGÍA ELÉCTRICA EN LA CALLE EL PEDREGAL DE SANTA ROSA PANZACOLA DE LA LOCALIDAD DE OAXACA DE JUÁREZ, MUNICIPIO OAXACA DE JUÁREZ								
POBLACIÓN O ÁREA DE ENFOQUE POTENCIAL	ATRIBUTO DE LA POBLACIÓN O ÁREA DE ENFOQUE:	MUNICIPIO DEL ESTADO DE OAXACA		HOMBRES:		MUJERES:		TOTAL:	570						
PRESUPUESTO ANUAL															
Aprobado	Ampliación	Reducción	Modificado	EJERCIDO T1		EJERCIDO T2		EJERCIDO T3	EJERCIDO T4						
0.00	90,218.18	0.00	90,218.18	90,218.18		0.00		0.00	0.00						
				TOTAL EJERCIDO AL TRIMESTRE VIGENTE						90,218.18					
PRESUPUESTO TRIMESTRAL DE LA ACTIVIDAD															
Aprobado		Modificado		Comprometido		Devengado		Ejercido	% de Ejercido Vs. Modificado						
0.00		90,218.18		90,218.18		90,218.18		90,218.18	100.00						
DATOS DEL INDICADOR															
Nombre :				PORCENTAJE DE KILÓMETROS DE REDES DE DISTRIBUCIÓN DE ENERGÍA ELÉCTRICA AMPLIADOS		Número de Indicador :		3353							
Definición :				MIDE LA CANTIDAD DE KILÓMETROS DE REDES DE DISTRIBUCIÓN DE ENERGÍA ELÉCTRICA AMPLIADOS EN LAS DIFERENTES LOCALIDADES DEL ESTADO											
Método de Cálculo :				(KILÓMETROS DE REDES DE DISTRIBUCIÓN DE ENERGÍA ELÉCTRICA AMPLIADOS/KILÓMETROS DE REDES DE DISTRIBUCIÓN DE ENERGÍA ELÉCTRICA PROGRAMADOS PARA AMPLIAR)*100											
Tipo	Dimensión		Frecuencia de Medición		Forma de cálculo del indicador		Tipo de Valor	Sentido Esperado							
GESTIÓN	EFICACIA		TRIMESTRAL		PORCENTAJE		FLUJO	ASCENDENTE							
MEDIOS DE VERIFICACIÓN / FUENTE INFORMACIÓN															
REPORTE TRIMESTRAL DE PROYECTOS DE INVERSIÓN PÚBLICA AUTORIZADOS, INFORMACIÓN ACTUALIZADA POR LA SUBSECRETARÍA DE PLANEACIÓN Y PROGRAMACIÓN DE OBRA, DISPONIBLE PARA CONSULTA EN EL APARTADO DATOS DE INTERES-INFORMES-MATRIZ DE INDICADORES PARA RESULTADOS 2026-REPORTES PIP, EN LA LIGA: <a href="https://www.oaxaca.gob.mx/sinfra/matriz-de-indicadores-para-resultados/">HTTPS://WWW.OAXACA.GOB.MX/SINFRA/MATRIZ-DE-INDICADORES-PARA-RESULTADOS/</a>					EXISTEN PROYECTOS FACTIBLES EN SENTIDO TÉCNICO, AMBIENTAL, SOCIAL, JURIDICO Y ECONÓMICO DE OBRAS DE ELECTRIFICACIÓN CONVENCIONAL Y CON TECNOLOGÍAS ALTERNATIVAS. LAS CONDICIONES POLITICAS, SOCIALES Y CLIMATOLÓGICAS SON FAVORABLES										
DATOS DE LA META															
Definición de la variable Meta:				1 - MIDE LA CANTIDAD DE KILÓMETROS DE REDES DE DISTRIBUCIÓN DE ENERGÍA ELÉCTRICA AMPLIADOS EN LAS DIFERENTES LOCALIDADES DEL ESTADO											
Unidad de medida:				4 - KILÓMETRO											
VALOR PROGRAMADO ANUAL															
AÑO		2026		VALOR		0.00		AÑO		2026		VALOR		0.00	
AVANCE TRIMESTRAL OBRA/ACTIVIDAD															
METAS	1er.TRIMESTRE		2o.TRIMESTRE		3er.TRIMESTRE		4o.TRIMESTRE		CUMPLIMIENTO DE METAS						
PROGRAMACIÓN INICIAL	0.00		0.00		0.00		0.00		T1+T2+T3+T4		0.00				
PROGRAMACIÓN ACTUALIZADA	0.00		0.00		0.00		0.00		T1+T2+T3+T4		0.00				
METAS ALCANZADAS	0.00		0.00		0.00		0.00		T1+T2+T3+T4		0.00				
PORCENTAJE ALCANZADO TRIMESTRAL	0.00		0.00		0.00		0.00		PORCENTAJE ALCANZADO ANUAL		0.00				

PORCENTAJE DE CUMPLIMIENTO ALCANZADO EN EL TRIMESTRE: 0 %

JEFE ADMINISTRATIVO  
LIC. AMAURY VELASCO MARTÍNEZ  
DIRECTOR ADMINISTRATIVO



TITULAR DE LA DEPENDENCIA/ENTIDAD  
ARQ. SILDIA MECOTT GÓMEZ  
SECRETARÍA DE INFRAESTRUCTURAS Y COMUNICACIONES

# REPORTE DE AVANCE DE GESTIÓN

## UR 106 - SECRETARÍA DE INFRAESTRUCTURAS Y COMUNICACIONES

### PRIMER TRIMESTRE 2026



**ALINEACIÓN PED:**

**ESTRATEGIA:** 03-IMPULSAR PROYECTOS DE AMPLIACIÓN DE REDES DE DISTRIBUCIÓN ELÉCTRICA Y TECNOLOGÍAS ALTERNATIVAS EN LAS COMUNIDADES RURALES Y ZONAS URBANAS DE OAXACA

**LÍNEAS DE ACCIÓN:** 02-MOVER LA AMPLIACIÓN Y MEJORAMIENTO DE LAS REDES DE ALUMBRADO PÚBLICO.

**UE:** 001-OFCINA DEL SECRETARIO DE INFRAESTRUCTURAS Y COMUNICACIONES


**MATRIZ DE INDICADORES PARA RESULTADOS:**

**COMPONENTE:** 146-PROYECTO EJECUTADO DE INFRAESTRUCTURA ELÉCTRICA CONVENCIONAL Y CON TECNOLOGÍA ALTERNATIVA EN LOS MUNICIPIOS DEL ESTADO

**ACTIVIDAD:** 12923-OBRA DE ALUMBRADO PÚBLICO CONVENCIONAL Y CON TECNOLOGÍAS ALTERNATIVAS CONSTRUIDA

ESTRUCTURA PROGRAMÁTICA							
PROGRAMA		SUBPROGRAMA		PROYECTO		OBRA/ACTIVIDAD	
119-MEJORAMIENTO DE LA INFRAESTRUCTURA Y EL EQUIPAMIENTO PÚBLICO DE CIUDADES Y COMUNIDADES DEL ESTADO		03-PROYECTOS DE INFRAESTRUCTURA ELÉCTRICA CONVENCIONAL Y CON TECNOLOGÍAS ALTERNATIVAS EN LOS MUNICIPIOS DEL ESTADO		018-CONSTRUCCIÓN DE ALUMBRADO PÚBLICO A BASE DE LAMPARAS SOLARES EN LA CALLE SIN NOMBRE, DE LA LOCALIDAD DIECINUEVE DE ABRIL, MUNICIPIO DE SANTO TOMAS OCOTEPEC		001-CONSTRUCCIÓN DE ALUMBRADO PÚBLICO A BASE DE LAMPARAS SOLARES EN LA CALLE SIN NOMBRE, DE LA LOCALIDAD DIECINUEVE DE ABRIL, MUNICIPIO DE SANTO TOMAS OCOTEPEC	
POBLACIÓN O ÁREA DE ENFOQUE POTENCIAL	ATRIBUTO DE LA POBLACIÓN O ÁREA DE ENFOQUE:	MUNICIPIO DEL ESTADO DE OAXACA		HOMBRES:	MUJERES:	TOTAL:	570
PRESUPUESTO ANUAL							
Aprobado	Ampliación	Reducción	Modificado	EJERCIDO T1	EJERCIDO T2	EJERCIDO T3	EJERCIDO T4
0.00	552,093.42	76.42	552,017.00	552,017.00	0.00	0.00	0.00
				TOTAL EJERCIDO AL TRIMESTRE VIGENTE		552,017.00	
PRESUPUESTO TRIMESTRAL DE LA ACTIVIDAD							
Aprobado		Modificado	Comprometido	Devengado	Ejercido	% de Ejercido Vs. Modificado	
0.00		552,017.00	552,017.00	552,017.00	552,017.00	100.00	
DATOS DEL INDICADOR							
<b>Nombre :</b> PORCENTAJE DE PIEZAS DE LUMINARIAS URBANAS INSTALADAS				<b>Número de Indicador :</b> 2181			
<b>Definición :</b> MIDE LA CANTIDAD DE PIEZAS DE LUMINARIAS URBANAS INSTALADAS PARA ILUMINACIÓN DE ESPACIOS PÚBLICOS							
<b>Método de Cálculo :</b> (PIEZAS DE LUMINARIAS URBANAS INSTALADAS / PIEZAS DE LUMINARIAS URBANAS PROGRAMADAS A INSTALAR)*100							
Tipo	Dimensión	Frecuencia de Medición	Forma de cálculo del Indicador	Tipo de Valor	Sentido Esperado		
GESTIÓN	EFICACIA	TRIMESTRAL	PORCENTAJE	FLUJO	ASCENDENTE		
MEDIOS DE VERIFICACIÓN / FUENTE INFORMACIÓN				SUPUESTO			
REPORTE TRIMESTRAL DE PROYECTOS DE INVERSIÓN PÚBLICA AUTORIZADOS, INFORMACIÓN ACTUALIZADA POR LA SUBSECRETARÍA DE PLANEACIÓN Y PROGRAMACIÓN DE OBRA, DISPONIBLE PARA CONSULTA EN EL APARTADO DATOS DE INTERÉS-INFORMES-MATRIZ DE INDICADORES PARA RESULTADOS 2026-REPORTES PIP, EN LA LIGA: <a href="https://www.oaxaca.gob.mx/sinfra/matriz-de-indicadores-para-resultados/">HTTPS://WWW.OAXACA.GOB.MX/SINFRA/MATRIZ-DE-INDICADORES-PARA-RESULTADOS/</a>				EXISTEN PROYECTOS FACTIBLES EN SENTIDO TÉCNICO, AMBIENTAL, SOCIAL, JURÍDICO Y ECONÓMICO DE OBRAS DE ALUMBRADO PÚBLICO CONVENCIONAL Y CON TECNOLOGÍAS ALTERNATIVAS. LAS CONDICIONES POLÍTICAS, SOCIALES Y CLIMATOLÓGICAS SON FAVORABLES			
DATOS DE LA META							
<b>Definición de la variable Meta:</b> 1 - MIDE LA CANTIDAD DE PIEZAS DE LUMINARIAS URBANAS INSTALADAS PARA ILUMINACIÓN DE ESPACIOS PÚBLICOS							
<b>Unidad de medida:</b> 34 - PIEZAS							
LÍNEA BASE				VALOR PROGRAMADO ANUAL			
AÑO	2026	VALOR	0.00	AÑO	2026	VALOR	14.00
AVANCE TRIMESTRAL OBRA/ACTIVIDAD							
METAS	1er.TRIMESTRE	2o.TRIMESTRE	3er.TRIMESTRE	4o.TRIMESTRE	CUMPLIMIENTO DE METAS		
PROGRAMACIÓN INICIAL	14.00	0.00	0.00	0.00	T1+T2+T3+T4		14.00
PROGRAMACIÓN ACTUALIZADA	14.00	0.00	0.00	0.00	T1+T2+T3+T4		14.00
METAS ALCANZADAS	14.00	0.00	0.00	0.00	T1+T2+T3+T4		14.00
PORCENTAJE ALCANZADO TRIMESTRAL	100.00	0.00	0.00	0.00	PORCENTAJE ALCANZADO ANUAL		100.00

PORCENTAJE DE CUMPLIMIENTO ALCANZADO EN EL TRIMESTRE: 100.00 %

  
 JEFE ADMINISTRATIVO  
 LIC. AMAURY VELASCO MARTÍNEZ  
 DIRECTOR ADMINISTRATIVO

  
 TITULAR DE LA DEPENDENCIA ENTIDAD  
 ARQ. SILDIA MECOTT GÓMEZ  
 SECRETARÍA DE INFRAESTRUCTURAS Y COMUNICACIONES

# REPORTE DE AVANCE DE GESTIÓN

## UR 106 - SECRETARÍA DE INFRAESTRUCTURAS Y COMUNICACIONES

### PRIMER TRIMESTRE 2026



**ALINEACIÓN PED:**

**ESTRATEGIA:** 03-IMPULSAR PROYECTOS DE AMPLIACIÓN DE REDES DE DISTRIBUCIÓN ELÉCTRICA Y TECNOLOGÍAS ALTERNATIVAS EN LAS COMUNIDADES RURALES Y ZONAS URBANAS DE OAXACA

**LÍNEAS DE ACCIÓN:** 01-PROMOVER LA AMPLIACIÓN, MEJORAMIENTO Y MANTENIMIENTO DE LA COBERTURA ELÉCTRICA EN VIVIENDAS CON REDES DE DISTRIBUCIÓN CONVENCIONALES O TECNOLOGÍAS ALTERNATIVAS

**UE:** 001-OFCINA DEL SECRETARIO DE INFRAESTRUCTURAS Y COMUNICACIONES

**MATRÍZ DE INDICADORES PARA RESULTADOS:**

**COMPONENTE:** 146-PROYECTO EJECUTADO DE INFRAESTRUCTURA ELÉCTRICA CONVENCIONAL Y CON TECNOLOGÍA ALTERNATIVA EN LOS MUNICIPIO DEL ESTADO

**ACTIVIDAD:** 12915-OBRA DE ELECTRIFICACIÓN CONVENCIONAL Y CON TECNOLOGÍAS ALTERNATIVAS AMPLIADA

ESTRUCTURA PROGRAMÁTICA										
PROGRAMA		SUBPROGRAMA		PROYECTO			OBRA/ACTIVIDAD			
119-MEJORAMIENTO DE LA INFRAESTRUCTURA Y EL EQUIPAMIENTO PÚBLICO DE CIUDADES Y COMUNIDADES DEL ESTADO		03-PROYECTOS DE INFRAESTRUCTURA ELÉCTRICA CONVENCIONAL Y CON TECNOLOGÍAS ALTERNATIVAS EN LOS MUNICIPIOS DEL ESTADO		017-AMPLIACIÓN DE LA RED DE DISTRIBUCIÓN DE ENERGÍA ELÉCTRICA EN CALLES Y PARAJES DE LA LOCALIDAD LA NOPALERA (SAN JUAN ELOTEPEC), MUNICIPIO DE VILLA SOLA DE VEGA			001-AMPLIACIÓN DE LA RED DE DISTRIBUCIÓN DE ENERGÍA ELÉCTRICA EN CALLES Y PARAJES DE LA LOCALIDAD LA NOPALERA (SAN JUAN ELOTEPEC), MUNICIPIO DE VILLA SOLA DE VEGA			
POBLACIÓN O ÁREA DE ENFOQUE POTENCIAL	ATRIBUTO DE LA POBLACIÓN O ÁREA DE ENFOQUE:	MUNICIPIO DEL ESTADO DE OAXACA		HOMBRES:		MUJERES:		TOTAL:	570	
PRESUPUESTO ANUAL										
Aprobado	Ampliación	Reducción	Modificado	EJERCIDO T1		EJERCIDO T2		EJERCIDO T3	EJERCIDO T4	
0.00	1,306,796.07	1,306,796.07	0.00	0.00		0.00		0.00	0.00	
				TOTAL EJERCIDO AL TRIMESTRE VIGENTE						0.00
PRESUPUESTO TRIMESTRAL DE LA ACTIVIDAD										
Aprobado		Modificado		Comprometido		Devengado		Ejercido	% de Ejercido Vs. Modificado	
0.00		0.00		0.00		0.00		0.00	0.00	
DATOS DEL INDICADOR										
Nombre :				PORCENTAJE DE KILÓMETROS DE REDES DE DISTRIBUCIÓN DE ENERGÍA ELÉCTRICA AMPLIADOS			Número de indicador :		3353	
Definición :				MIDE LA CANTIDAD DE KILÓMETROS DE REDES DE DISTRIBUCIÓN DE ENERGÍA ELÉCTRICA AMPLIADOS EN LAS DIFERENTES LOCALIDADES DEL ESTADO						
Método de Cálculo :				(KILÓMETROS DE REDES DE DISTRIBUCIÓN DE ENERGÍA ELÉCTRICA AMPLIADOS/KILÓMETROS DE REDES DE DISTRIBUCIÓN DE ENERGÍA ELÉCTRICA PROGRAMADOS PARA AMPLIAR)*100						
Tipo	Dimensión		Frecuencia de Medición		Forma de cálculo del indicador		Tipo de Valor		Sentido Esperado	
GESTIÓN	EFICACIA		TRIMESTRAL		PORCENTAJE		FLUJO		ASCENDENTE	
MEDIOS DE VERIFICACIÓN / FUENTE INFORMACIÓN										
REPORTE TRIMESTRAL DE PROYECTOS DE INVERSIÓN PÚBLICA AUTORIZADOS, INFORMACIÓN ACTUALIZADA POR LA SUBSECRETARÍA DE PLANEACIÓN Y PROGRAMACIÓN DE OBRA, DISPONIBLE PARA CONSULTA EN EL APARTADO DATOS DE INTERES-INFORMES-MATRIZ DE INDICADORES PARA RESULTADOS 2026-REPORTES PIR, EN LA LIGA: <a href="https://www.oaxaca.gob.mx/sinfra/matriz-de-indicadores-para-resultados/">HTTPS://WWW.OAXACA.GOB.MX/SINFRA/MATRIZ-DE-INDICADORES-PARA-RESULTADOS/</a>					EXISTEN PROYECTOS FACTIBLES EN SENTIDO TÉCNICO, AMBIENTAL, SOCIAL, JURÍDICO Y ECONÓMICO DE OBRAS DE ELECTRIFICACIÓN CONVENCIONAL Y CON TECNOLOGÍAS ALTERNATIVAS. LAS CONDICIONES POLÍTICAS, SOCIALES Y CLIMATOLÓGICAS SON FAVORABLES					
DATOS DE LA META										
Definición de la variable Meta: 1 - MIDE LA CANTIDAD DE KILÓMETROS DE REDES DE DISTRIBUCIÓN DE ENERGÍA ELÉCTRICA AMPLIADOS EN LAS DIFERENTES LOCALIDADES DEL ESTADO										
Unidad de medida: 4 - KILÓMETRO										
LÍNEA BASE					VALOR PROGRAMADO ANUAL					
AÑO	2026		VALOR		0.00	AÑO	2026		VALOR	2.39
AVANCE TRIMESTRAL OBRA/ACTIVIDAD										
METAS	1er.TRIMESTRE		2o.TRIMESTRE		3er.TRIMESTRE		4o.TRIMESTRE		CUMPLIMIENTO DE METAS	
PROGRAMACIÓN INICIAL	2.39	0.00	0.00	0.00	0.00	0.00	0.00	T1+T2+T3+T4	2.39	
PROGRAMACIÓN ACTUALIZADA	2.39	0.00	0.00	0.00	0.00	0.00	0.00	T1+T2+T3+T4	2.39	
METAS ALCANZADAS	0.00	0.00	0.00	0.00	0.00	0.00	0.00	T1+T2+T3+T4	0.00	
PORCENTAJE ALCANZADO TRIMESTRAL	0.00	0.00	0.00	0.00	0.00	0.00	0.00	PORCENTAJE ALCANZADO ANUAL	0.00	

PORCENTAJE DE CUMPLIMIENTO ALCANZADO EN EL TRIMESTRE: 0.00 %

JEFE ADMINISTRATIVO  
LIC. AMAURY VELASCO MARTÍNEZ  
DIRECTOR ADMINISTRATIVO



TITULAR DE LA DEPENDENCIA ENTIDAD  
ARQ. SILDIA MECOTT GÓMEZ  
SECRETARIA DE INFRAESTRUCTURAS Y COMUNICACIONES

# REPORTE DE AVANCE DE GESTIÓN

## UR 106 - SECRETARÍA DE INFRAESTRUCTURAS Y COMUNICACIONES


### PRIMER TRIMESTRE 2026



UE: 001-OFCINA DEL SECRETARIO DE INFRAESTRUCTURAS Y COMUNICACIONES

ESTRUCTURA PROGRAMÁTICA										
PROGRAMA		SUBPROGRAMA		PROYECTO		OBRA/ACTIVIDAD				
119-MEJORAMIENTO DE LA INFRAESTRUCTURA Y EL EQUIPAMIENTO PÚBLICO DE CIUDADES Y COMUNIDADES DEL ESTADO		03-PROYECTOS DE INFRAESTRUCTURA ELÉCTRICA CONVENCIONAL Y CON TECNOLOGÍAS ALTERNATIVAS EN LOS MUNICIPIOS DEL ESTADO		015-AMPLIACIÓN DE LA RED DE DISTRIBUCIÓN DE ENERGÍA ELÉCTRICA EN VARIAS CALLES DE LA LOCALIDAD DE SANTA ANA YARENI, MUNICIPIO DE SANTA ANA YARENI		001-AMPLIACIÓN DE LA RED DE DISTRIBUCIÓN DE ENERGÍA ELÉCTRICA EN VARIAS CALLES DE LA LOCALIDAD DE SANTA ANA YARENI, MUNICIPIO DE SANTA ANA YARENI				
Población o Área de Enfoque Potencial	Atributo de la Población o Área de Enfoque:	Municipio del Estado de Oaxaca		Hombres:		Mujeres:		TOTAL:	570	
PRESUPUESTO ANUAL										
Aprobado	Ampliación	Reducción	Modificado	EJERCIDO T1		EJERCIDO T2		EJERCIDO T3		
0.00	2,748,042.56	0.00	2,748,042.56	2,748,042.56		0.00		0.00		
				TOTAL EJERCIDO AL TRIMESTRE VIGENTE				2,748,042.56		
PRESUPUESTO TRIMESTRAL DE LA ACTIVIDAD										
Aprobado		Modificado		Comprometido		Devengado		Ejercido		
0.00		2,748,042.56		2,748,042.56		2,748,042.56		2,748,042.56		
								% de Ejercido Vs. Modificado		
								100.00		
DATOS DEL INDICADOR										
Nombre: PORCENTAJE DE KILÓMETROS DE REDES DE DISTRIBUCIÓN DE ENERGÍA ELÉCTRICA AMPLIADOS				Número de Indicador: 3353						
Definición: MIDE LA CANTIDAD DE KILÓMETROS DE REDES DE DISTRIBUCIÓN DE ENERGÍA ELÉCTRICA AMPLIADOS EN LAS DIFERENTES LOCALIDADES DEL ESTADO										
Método de Cálculo: (KILÓMETROS DE REDES DE DISTRIBUCIÓN DE ENERGÍA ELÉCTRICA AMPLIADOS/KILÓMETROS DE REDES DE DISTRIBUCIÓN DE ENERGÍA ELÉCTRICA PROGRAMADOS PARA AMPLIAR)*100										
Tipo	Dimensión		Frecuencia de Medición		Forma de cálculo del indicador		Tipo de Valor		Sentido Esperado	
GESTIÓN	EFICACIA		TRIMESTRAL		PORCENTAJE		FLUJO		ASCENDENTE	
MEDIOS DE VERIFICACIÓN / FUENTE INFORMACIÓN					SUPUESTO					
REPORTE TRIMESTRAL DE PROYECTOS DE INVERSIÓN PÚBLICA AUTORIZADOS, INFORMACIÓN ACTUALIZADA POR LA SUBSECRETARÍA DE PLANEACIÓN Y PROGRAMACIÓN DE OBRA, DISPONIBLE PARA CONSULTA EN EL APARTADO DATOS DE INTERÉS-INFORMES-MATRIZ DE INDICADORES PARA RESULTADOS 2026-REPORTES PIP, EN LA LIGA: <a href="https://www.oaxaca.gob.mx/sinfra/matriz-de-indicadores-para-resultados/">HTTPS://WWW.OAXACA.GOB.MX/SINFRA/MATRIZ-DE-INDICADORES-PARA-RESULTADOS/</a>					EXISTEN PROYECTOS FACTIBLES EN SENTIDO TÉCNICO, AMBIENTAL, SOCIAL, JURÍDICO Y ECONÓMICO DE OBRAS DE ELECTRIFICACIÓN CONVENCIONAL Y CON TECNOLOGÍAS ALTERNATIVAS. LAS CONDICIONES POLÍTICAS, SOCIALES Y CLIMATOLÓGICAS SON FAVORABLES					
DATOS DE LA META										
Definición de la variable Meta: 1 - MIDE LA CANTIDAD DE KILÓMETROS DE REDES DE DISTRIBUCIÓN DE ENERGÍA ELÉCTRICA AMPLIADOS EN LAS DIFERENTES LOCALIDADES DEL ESTADO										
Unidad de medida: 4 - KILÓMETRO										
LÍNEA BASE					VALOR PROGRAMADO ANUAL					
AÑO	2026		VALOR	0.00		AÑO	2026		VALOR	0.56
AVANCE TRIMESTRAL OBRA/ACTIVIDAD										
METAS	1er.TRIMESTRE		2o.TRIMESTRE		3er.TRIMESTRE		4o.TRIMESTRE		CUMPLIMIENTO DE METAS	
PROGRAMACIÓN INICIAL	0.56	0.00		0.00		0.00		T1+T2+T3+T4		0.56
PROGRAMACIÓN ACTUALIZADA	0.56	0.00		0.00		0.00		T1+T2+T3+T4		0.56
METAS ALCANZADAS	0.56	0.00		0.00		0.00		T1+T2+T3+T4		0.56
PORCENTAJE ALCANZADO TRIMESTRAL	100.54	0.00		0.00		0.00		PORCENTAJE ALCANZADO ANUAL		100.54

PORCENTAJE DE CUMPLIMIENTO ALCANZADO EN EL TRIMESTRE: 100.54 %

  
 JEFE ADMINISTRATIVO  
 LIC. AMAURY VELASCO MARTÍNEZ  
 DIRECTOR ADMINISTRATIVO



  
 TITULAR DE LA DEPENDENCIA/ENTIDAD  
 ARQ. SILDIA MECOTT GÓMEZ  
 SECRETARÍA DE INFRAESTRUCTURAS Y COMUNICACIONES

# REPORTE DE AVANCE DE GESTIÓN

## UR 106 - SECRETARÍA DE INFRAESTRUCTURAS Y COMUNICACIONES

### PRIMER TRIMESTRE 2026



**ALINEACIÓN PED:**

**ESTRATEGIA:** 03-IMPULSAR PROYECTOS DE AMPLIACIÓN DE REDES DE DISTRIBUCIÓN ELÉCTRICA Y TECNOLOGÍAS ALTERNATIVAS EN LAS COMUNIDADES RURALES Y ZONAS URBANAS DE OAXACA

**LÍNEAS DE ACCIÓN:** 01-PROMOVER LA AMPLIACIÓN, MEJORAMIENTO Y MANTENIMIENTO DE LA COBERTURA ELÉCTRICA EN VIVIENDAS CON REDES DE DISTRIBUCIÓN CONVENCIONALES O TECNOLOGÍAS ALTERNATIVAS

**UE:** 001-OFCINA DEL SECRETARIO DE INFRAESTRUCTURAS Y COMUNICACIONES


**MATRÍZ DE INDICADORES PARA RESULTADOS:**

**COMPONENTE:** 146-PROYECTO EJECUTADO DE INFRAESTRUCTURA ELÉCTRICA CONVENCIONAL Y CON TECNOLOGÍA ALTERNATIVA EN LOS MUNICIPIO DEL ESTADO

**ACTIVIDAD:** 12914-OBRA DE ELECTRIFICACIÓN CONVENCIONAL Y CON TECNOLOGÍAS ALTERNATIVAS CONSTRUIDA


ESTRUCTURA PROGRAMÁTICA										
PROGRAMA		SUBPROGRAMA		PROYECTO			OBRA/ACTIVIDAD			
119-MEJORAMIENTO DE LA INFRAESTRUCTURA Y EL EQUIPAMIENTO PÚBLICO DE CIUDADES Y COMUNIDADES DEL ESTADO		03-PROYECTOS DE INFRAESTRUCTURA ELECTRICA CONVENCIONAL Y CON TECNOLOGIAS ALTERNATIVAS EN LOS MUNICIPIOS DEL ESTADO		014-EQUIPAMIENTO CON ELECTRIFICACIÓN NO CONVENCIONAL CON PANELES SOLARES FOTOVOLTAICOS (SEGUNDA ETAPA), EN LA LOCALIDAD UNIÓN DE LOS ÁNGELES, MUNICIPIO SANTIAGO JUXTLAHUACA			001-EQUIPAMIENTO CON ELECTRIFICACIÓN NO CONVENCIONAL CON PANELES SOLARES FOTOVOLTAICOS (SEGUNDA ETAPA), EN LA LOCALIDAD UNIÓN DE LOS ÁNGELES, MUNICIPIO SANTIAGO JUXTLAHUACA			
POBLACIÓN O ÁREA DE ENFOQUE POTENCIAL	ATRIBUTO DE LA POBLACIÓN O ÁREA DE ENFOQUE:	MUNICIPIO DEL ESTADO DE OAXACA		HOMBRES:		MUJERES:		TOTAL:	570	
PRESUPUESTO ANUAL										
Aprobado	Ampliación	Reducción	Modificado	EJERCIDO T1		EJERCIDO T2		EJERCIDO T3	EJERCIDO T4	
0.00	2,596,930.48	0.00	2,596,930.48	2,596,930.48		0.00		0.00	0.00	
				TOTAL EJERCIDO AL TRIMESTRE VIGENTE				2,596,930.48		
PRESUPUESTO TRIMESTRAL DE LA ACTIVIDAD										
Aprobado		Modificado		Comprometido		Devengado		Ejercido	% de Ejercido Vs. Modificado	
0.00		2,596,930.48		2,596,930.48		2,596,930.48		2,596,930.48	100.00	
DATOS DEL INDICADOR										
Nombre :	PORCENTAJE DE PIEZAS DE PANELES SOLARES INSTALADAS				Número de Indicador :	2185				
Definición :	MIDE LA CANTIDAD DE PIEZAS DE PANELES SOLARES INSTALADAS PARA LA GENERACIÓN DE ENERGÍA ELÉCTRICA									
Método de Cálculo :	(PIEZAS DE PANELES SOLARES INSTALADAS / PIEZAS DE PANELES SOLARES PROGRAMADAS A INSTALAR)*100									
Tipo	Dimensión		Frecuencia de Medición		Forma de cálculo del indicador		Tipo de Valor		Sentido Esperado	
GESTIÓN	EFICACIA		TRIMESTRAL		PORCENTAJE		FLUJO		ASCENDENTE	
MEDIOS DE VERIFICACIÓN / FUENTE INFORMACIÓN										
REPORTE TRIMESTRAL DE PROYECTOS DE INVERSIÓN PÚBLICA AUTORIZADOS, INFORMACIÓN ACTUALIZADA POR LA SUBSECRETARÍA DE PLANEACIÓN Y PROGRAMACIÓN DE OBRA, DISPONIBLE PARA CONSULTA EN EL APARTADO DATOS DE INTERES-INFORMES-MATRIZ DE INDICADORES PARA RESULTADOS 2026-REPORTES PIP, EN LA LIGA: <a href="https://www.oaxaca.gob.mx/sinfra/matriz-de-indicadores-para-resultados/">HTTPS://WWW.OAXACA.GOB.MX/SINFRA/MATRIZ-DE-INDICADORES-PARA-RESULTADOS/</a>					EXISTEN PROYECTOS FACTIBLES EN SENTIDO TÉCNICO, AMBIENTAL, SOCIAL, JURÍDICO Y ECONÓMICO DE OBRAS DE ELECTRIFICACIÓN CONVENCIONAL Y CON TECNOLOGÍAS ALTERNATIVAS. LAS CONDICIONES POLÍTICAS, SOCIALES Y CLIMATOLÓGICAS SON FAVORABLES					
DATOS DE LA META										
Definición de la variable Meta:	1 - MIDE LA CANTIDAD DE PIEZAS DE PANELES SOLARES INSTALADAS PARA LA GENERACIÓN DE ENERGÍA ELÉCTRICA									
Unidad de medida:	34 - PIEZAS									
LÍNEA BASE					VALOR PROGRAMADO ANUAL					
AÑO	2026		VALOR		0.00	AÑO	2026		VALOR	9.20
AVANCE TRIMESTRAL OBRA/ACTIVIDAD										
METAS	1er.TRIMESTRE		2o.TRIMESTRE		3er.TRIMESTRE		4o.TRIMESTRE		CUMPLIMIENTO DE METAS	
PROGRAMACIÓN INICIAL	9.20	0.00	0.00	0.00	0.00	0.00	0.00	T1+T2+T3+T4	9.20	
PROGRAMACIÓN ACTUALIZADA	9.20	0.00	0.00	0.00	0.00	0.00	0.00	T1+T2+T3+T4	9.20	
METAS ALCANZADAS	9.20	0.00	0.00	0.00	0.00	0.00	0.00	T1+T2+T3+T4	9.20	
PORCENTAJE ALCANZADO TRIMESTRAL	100.00	0.00	0.00	0.00	0.00	0.00	0.00	PORCENTAJE ALCANZADO ANUAL	100.00	

PORCENTAJE DE CUMPLIMIENTO ALCANZADO EN EL TRIMESTRE: 100.00 %



JEFE ADMINISTRATIVO  
LIC. AMAURY VELASCO MARTÍNEZ  
DIRECTOR ADMINISTRATIVO





TITULAR DE LA DEPENDENCIA ENTIDAD  
ARQ. SILDIA MECOTT GÓMEZ  
SECRETARÍA DE INFRAESTRUCTURAS Y COMUNICACIONES

# REPORTE DE AVANCE DE GESTIÓN

## UR 106 - SECRETARÍA DE INFRAESTRUCTURAS Y COMUNICACIONES

### PRIMER TRIMESTRE 2026



**ALINEACIÓN PED:**

**ESTRATEGIA:** 03-IMPULSAR PROYECTOS DE AMPLIACIÓN DE REDES DE DISTRIBUCIÓN ELÉCTRICA Y TECNOLOGÍAS ALTERNATIVAS EN LAS COMUNIDADES RURALES Y ZONAS URBANAS DE OAXACA

**LÍNEAS DE ACCIÓN:** 02-PROMOVER LA AMPLIACIÓN Y MEJORAMIENTO DE LAS REDES DE ALUMBRADO PÚBLICO.

**UE:** 001-OFCINA DEL SECRETARIO DE INFRAESTRUCTURAS Y COMUNICACIONES

**MATRÍZ DE INDICADORES PARA RESULTADOS:**

**COMPONENTE:** 146-PROYECTO EJECUTADO DE INFRAESTRUCTURA ELÉCTRICA CONVENCIONAL Y CON TECNOLOGÍA ALTERNATIVA EN LOS MUNICIPIO DEL ESTADO

**ACTIVIDAD:** 12923-OBRA DE ALUMBRADO PÚBLICO CONVENCIONAL Y CON TECNOLOGÍAS ALTERNATIVAS CONSTRUIDA

ESTRUCTURA PROGRAMÁTICA											
PROGRAMA		SUBPROGRAMA		PROYECTO			OBRA/ACTIVIDAD				
119-MEJORAMIENTO DE LA INFRAESTRUCTURA Y EL EQUIPAMIENTO PÚBLICO DE CIUDADES Y COMUNIDADES DEL ESTADO		03-PROYECTOS DE INFRAESTRUCTURA ELECTRICA CONVENCIONAL Y CON TECNOLOGIAS ALTERNATIVAS EN LOS MUNICIPIOS DEL ESTADO		013-CONSTRUCCION DE ALUMBRADO PÚBLICO SUSTENTABLE EN LA CALLE INDEPENDENCIA EN LA LOCALIDAD DE LA LAGUNA GUADALUPE, DEL MUNICIPIO DE PUTLA VILLA DE GUERRERO			001-CONSTRUCCION DE ALUMBRADO PÚBLICO SUSTENTABLE EN LA CALLE INDEPENDENCIA EN LA LOCALIDAD DE LA LAGUNA GUADALUPE, DEL MUNICIPIO DE PUTLA VILLA DE GUERRERO				
POBLACION O AREA DE ENFOQUE POTENCIAL		ATRIBUTO DE LA POBLACION O AREA DE ENFOQUE:		MUNICIPIO DEL ESTADO DE OAXACA		HOMBRES:	MUJERES:	TOTAL:	570		
PRESUPUESTO ANUAL											
Aprobado		Ampliación		Reducción		Modificado		EJERCIDO T1			
0.00		2,272.70		0.00		2,272.70		2,272.70			
				EJERCIDO T2		EJERCIDO T3		EJERCIDO T4			
				0.00		0.00		0.00			
								TOTAL EJERCIDO AL TRIMESTRE VIGENTE			
								2,272.70			
PRESUPUESTO TRIMESTRAL DE LA ACTIVIDAD											
Aprobado		Modificado		Comprometido		Devengado		Ejercido			
0.00		2,272.70		2,272.70		2,272.70		2,272.70			
								% de Ejercido Vs. Modificado			
								100.00			
DATOS DEL INDICADOR											
Nombre : PORCENTAJE DE PIEZAS DE LUMINARIAS URBANAS INSTALADAS				Número de indicador :		2181					
Definición : MIDE LA CANTIDAD DE PIEZAS DE LUMINARIAS URBANAS INSTALADAS PARA ILUMINACIÓN DE ESPACIOS PÚBLICOS											
Método de Cálculo : (PIEZAS DE LUMINARIAS URBANAS INSTALADAS / PIEZAS DE LUMINARIAS URBANAS PROGRAMADAS A INSTALAR)*100											
Tipo		Dimensión		Frecuencia de Medición		Forma de cálculo del indicador		Tipo de Valor			
GESTIÓN		EFICACIA		TRIMESTRAL		PORCENTAJE		FLUJO			
								Sentido Esperado			
								ASCENDENTE			
MEDIOS DE VERIFICACIÓN / FUENTE INFORMACIÓN					SUPUESTO						
REPORTE TRIMESTRAL DE PROYECTOS DE INVERSIÓN PÚBLICA AUTORIZADOS, INFORMACIÓN ACTUALIZADA POR LA SUBSECRETARÍA DE PLANEACIÓN Y PROGRAMACIÓN DE OBRA, DISPONIBLE PARA CONSULTA EN EL APARTADO DATOS DE INTERES-INFORMES-MATRIZ DE INDICADORES PARA RESULTADOS 2026-REPORTES PIP, EN LA LIGA: <a href="https://www.oaxaca.gob.mx/sinfra/matriz-de-indicadores-para-resultados/">HTTPS://WWW.OAXACA.GOB.MX/SINFRA/MATRIZ-DE-INDICADORES-PARA-RESULTADOS/</a>					EXISTEN PROYECTOS FACTIBLES EN SENTIDO TÉCNICO, AMBIENTAL, SOCIAL, JURÍDICO Y ECONÓMICO DE OBRAS DE ALUMBRADO PÚBLICO CONVENCIONAL Y CON TECNOLOGÍAS ALTERNATIVAS. LAS CONDICIONES POLÍTICAS, SOCIALES Y CLIMATOLÓGICAS SON FAVORABLES						
DATOS DE LA META											
Definición de la variable Meta: 1 - MIDE LA CANTIDAD DE PIEZAS DE LUMINARIAS URBANAS INSTALADAS PARA ILUMINACIÓN DE ESPACIOS PÚBLICOS											
Unidad de medida: 34 - PIEZAS											
LÍNEA BASE					VALOR PROGRAMADO ANUAL						
AÑO	2026		VALOR	0.00		AÑO	2026		VALOR	0.00	
AVANCE TRIMESTRAL OBRA/ACTIVIDAD											
METAS	1er.TRIMESTRE		2o.TRIMESTRE		3er.TRIMESTRE		4o.TRIMESTRE		CUMPLIMIENTO DE METAS		
PROGRAMACIÓN INICIAL	0.00	0.00	0.00	0.00	0.00	0.00	0.00	T1+T2+T3+T4	0.00		
PROGRAMACIÓN ACTUALIZADA	0.00	0.00	0.00	0.00	0.00	0.00	0.00	T1+T2+T3+T4	0.00		
METAS ALCANZADAS	0.00	0.00	0.00	0.00	0.00	0.00	0.00	T1+T2+T3+T4	0.00		
PORCENTAJE ALCANZADO TRIMESTRAL	0.00	0.00	0.00	0.00	0.00	0.00	0.00	PORCENTAJE ALCANZADO ANUAL	0.00		

PORCENTAJE DE CUMPLIMIENTO ALCANZADO EN EL TRIMESTRE: 0%

JEFE ADMINISTRATIVO

LIC. AMAIRY VELASCO MARTÍNEZ  
DIRECTOR ADMINISTRATIVO



TITULAR DE LA DEPENDENCIA

ARQ. SILDIA MECOTT GÓMEZ  
SECRETARÍA DE INFRAESTRUCTURAS Y COMUNICACIONES

# REPORTE DE AVANCE DE GESTIÓN

## UR 106 - SECRETARÍA DE INFRAESTRUCTURAS Y COMUNICACIONES

### PRIMER TRIMESTRE 2026




UE: 001-OFICINA DEL SECRETARIO DE INFRAESTRUCTURAS Y COMUNICACIONES

ESTRUCTURA PROGRAMÁTICA							
PROGRAMA		SUBPROGRAMA		PROYECTO		OBRA/ACTIVIDAD	
119-MEJORAMIENTO DE LA INFRAESTRUCTURA Y EL EQUIPAMIENTO PÚBLICO DE CIUDADES Y COMUNIDADES DEL ESTADO		03-PROYECTOS DE INFRAESTRUCTURA ELECTRICA CONVENCIONAL Y CON TECNOLOGIAS ALTERNATIVAS EN LOS MUNICIPIOS DEL ESTADO		011-CONSTRUCCIÓN DE ALUMBRADO PÚBLICO CON PANELES SOLARES EN LAS DIFERENTES CALLES DE LA LOCALIDAD DE LAZARO CÁRDENAS YUCUNICOCO, MUNICIPIO DE SANTIAGO JUXTLAHUACA		001-CONSTRUCCIÓN DE ALUMBRADO PÚBLICO CON PANELES SOLARES EN LAS DIFERENTES CALLES DE LA LOCALIDAD DE LAZARO CÁRDENAS YUCUNICOCO, MUNICIPIO DE SANTIAGO JUXTLAHUACA	
POBLACIÓN O ÁREA DE ENFOQUE POTENCIAL	ATRIBUTO DE LA POBLACIÓN O ÁREA DE ENFOQUE:	MUNICIPIO DEL ESTADO DE OAXACA		HOMBRES:		MUJERES:	TOTAL: 570
PRESUPUESTO ANUAL							
Aprobado	Ampliación	Reducción	Modificado	EJERCIDO T1	EJERCIDO T2	EJERCIDO T3	EJERCIDO T4
0.00	3,493,509.84	0.00	3,493,509.84	3,493,509.84	0.00	0.00	0.00
				TOTAL EJERCIDO AL TRIMESTRE VIGENTE 3,493,509.84			
PRESUPUESTO TRIMESTRAL DE LA ACTIVIDAD							
Aprobado		Modificado		Comprometido	Devengado	Ejercido	% de Ejercido Vs. Modificado
0.00		3,493,509.84		3,493,509.84	3,493,509.84	3,493,509.84	100.00
DATOS DEL INDICADOR							
Nombre : PORCENTAJE DE PIEZAS DE LUMINARIAS URBANAS INSTALADAS				Número de Indicador : 2181			
Definición : MIDE LA CANTIDAD DE PIEZAS DE LUMINARIAS URBANAS INSTALADAS PARA ILUMINACIÓN DE ESPACIOS PÚBLICOS							
Método de Cálculo : (PIEZAS DE LUMINARIAS URBANAS INSTALADAS / PIEZAS DE LUMINARIAS URBANAS PROGRAMADAS A INSTALAR)*100							
Tipo	Dimensión	Frecuencia de Medición	Forma de cálculo del indicador	Tipo de Valor	Sentido Esperado		
GESTIÓN	EFICACIA	TRIMESTRAL	PORCENTAJE	FLUJO	ASCENDENTE		
MEDIOS DE VERIFICACIÓN / FUENTE INFORMACIÓN							
REPORTE TRIMESTRAL DE PROYECTOS DE INVERSIÓN PÚBLICA AUTORIZADOS, INFORMACIÓN ACTUALIZADA POR LA SUBSECRETARÍA DE PLANEACIÓN Y PROGRAMACIÓN DE OBRA, DISPONIBLE PARA CONSULTA EN EL APARTADO DATOS DE INTERES-INFORMES-MATRIZ DE INDICADORES PARA RESULTADOS 2026-REPORTES PIP, EN LA LIGA: <a href="https://www.oaxaca.gob.mx/sinfra/matriz-de-indicadores-para-resultados/">HTTPS://WWW.OAXACA.GOB.MX/SINFRA/MATRIZ-DE-INDICADORES-PARA-RESULTADOS/</a>				EXISTEN PROYECTOS FACTIBLES EN SENTIDO TÉCNICO, AMBIENTAL, SOCIAL, JURÍDICO Y ECONÓMICO DE OBRAS DE ALUMBRADO PÚBLICO CONVENCIONAL Y CON TECNOLOGÍAS ALTERNATIVAS. LAS CONDICIONES POLÍTICAS, SOCIALES Y CLIMATOLÓGICAS SON FAVORABLES			
DATOS DE LA META							
Definición de la variable Meta: 1 - MIDE LA CANTIDAD DE PIEZAS DE LUMINARIAS URBANAS INSTALADAS PARA ILUMINACIÓN DE ESPACIOS PÚBLICOS							
Unidad de medida: 34 - PIEZAS							
LÍNEA BASE				VALOR PROGRAMADO ANUAL			
AÑO	2026	VALOR	0.00	AÑO	2026	VALOR	13.05
AVANCE TRIMESTRAL OBRA/ACTIVIDAD							
METAS	1er.TRIMESTRE	2o.TRIMESTRE	3er.TRIMESTRE	4o.TRIMESTRE	CUMPLIMIENTO DE METAS		
PROGRAMACIÓN INICIAL	13.05	0.00	0.00	0.00	T1+T2+T3+T4		13.05
PROGRAMACIÓN ACTUALIZADA	13.05	0.00	0.00	0.00	T1+T2+T3+T4		13.05
METAS ALCANZADAS	13.05	0.00	0.00	0.00	T1+T2+T3+T4		13.05
PORCENTAJE ALCANZADO TRIMESTRAL	100.00	0.00	0.00	0.00	PORCENTAJE ALCANZADO ANUAL		100.00

PORCENTAJE DE CUMPLIMIENTO ALCANZADO EN EL TRIMESTRE: 100.00 %

  
JEFE ADMINISTRATIVO  
LIC. AMAURY VELASCO MARTÍNEZ  
DIRECTOR ADMINISTRATIVO



  
TITULAR DE LA DEPENDENCIA  
ARQ. SILDIA MECOTT GÓMEZ  
SECRETARÍA DE INFRAESTRUCTURAS Y COMUNICACIONES

# REPORTE DE AVANCE DE GESTIÓN

## UR 106 - SECRETARÍA DE INFRAESTRUCTURAS Y COMUNICACIONES

### PRIMER TRIMESTRE 2026



**ALINEACIÓN PED:**

**ESTRATEGIA:** 03-IMPULSAR PROYECTOS DE AMPLIACIÓN DE REDES DE DISTRIBUCIÓN ELÉCTRICA Y TECNOLOGÍAS ALTERNATIVAS EN LAS COMUNIDADES RURALES Y ZONAS URBANAS DE OAXACA

**LÍNEAS DE ACCIÓN:** 01-PROMOVER LA AMPLIACIÓN, MEJORAMIENTO Y MANTENIMIENTO DE LA COBERTURA ELÉCTRICA EN VIVIENDAS CON REDES DE DISTRIBUCIÓN CONVENCIONALES O TECNOLOGÍAS ALTERNATIVAS

**UE:** 001-OFCINA DEL SECRETARIO DE INFRAESTRUCTURAS Y COMUNICACIONES


**MATRÍZ DE INDICADORES PARA RESULTADOS:**

**COMPONENTE:** 146-PROYECTO EJECUTADO DE INFRAESTRUCTURA ELÉCTRICA CONVENCIONAL Y CON TECNOLOGÍA ALTERNATIVA EN LOS MUNICIPIOS DEL ESTADO

**ACTIVIDAD:** 12915-OBRA DE ELECTRIFICACIÓN CONVENCIONAL Y CON TECNOLOGÍAS ALTERNATIVAS AMPLIADA

ESTRUCTURA PROGRAMÁTICA									
PROGRAMA		SUBPROGRAMA		PROYECTO		OBRA/ACTIVIDAD			
119-MEJORAMIENTO DE LA INFRAESTRUCTURA Y EL EQUIPAMIENTO PÚBLICO DE CIUDADES Y COMUNIDADES DEL ESTADO		03-PROYECTOS DE INFRAESTRUCTURA ELÉCTRICA CONVENCIONAL Y CON TECNOLOGÍAS ALTERNATIVAS EN LOS MUNICIPIOS DEL ESTADO		010-AMPLIACIÓN DE LA RED DE DISTRIBUCIÓN DE ENERGÍA ELÉCTRICA EN EL PARAJE ROO-LITEE DE LA LOCALIDAD DE ABEJONES DEL MUNICIPIO DE ABEJONES		001-AMPLIACIÓN DE LA RED DE DISTRIBUCIÓN DE ENERGÍA ELÉCTRICA EN EL PARAJE ROO-LITEE DE LA LOCALIDAD DE ABEJONES DEL MUNICIPIO DE ABEJONES			
POBLACIÓN O ÁREA DE ENFOQUE POTENCIAL	ATRIBUTO DE LA POBLACIÓN O ÁREA DE ENFOQUE:	MUNICIPIO DEL ESTADO DE OAXACA		HOMBRES:		MUJERES:		TOTAL:	570
PRESUPUESTO ANUAL									
Aprobado	Ampliación	Reducción	Modificado	EJERCIDO T1		EJERCIDO T2		EJERCIDO T3	
0.00	606,348.68	0.00	606,348.68	606,348.68		0.00		0.00	
				TOTAL EJERCIDO AL TRIMESTRE VIGENTE				606,348.68	
PRESUPUESTO TRIMESTRAL DE LA ACTIVIDAD									
Aprobado		Modificado		Comprometido		Devengado		Ejercido	
0.00		606,348.68		606,348.68		606,348.68		606,348.68	
% de Ejercido Vs. Modificado									
100.00									
DATOS DEL INDICADOR									
Nombre : PORCENTAJE DE KILÓMETROS DE REDES DE DISTRIBUCIÓN DE ENERGÍA ELÉCTRICA AMPLIADOS				Número de indicador :		3353			
Definición : MIDE LA CANTIDAD DE KILÓMETROS DE REDES DE DISTRIBUCIÓN DE ENERGÍA ELÉCTRICA AMPLIADOS EN LAS DIFERENTES LOCALIDADES DEL ESTADO									
Método de Cálculo : (KILÓMETROS DE REDES DE DISTRIBUCIÓN DE ENERGÍA ELÉCTRICA AMPLIADOS/KILÓMETROS DE REDES DE DISTRIBUCIÓN DE ENERGÍA ELÉCTRICA PROGRAMADOS PARA AMPLIAR)*100									
Tipo		Dimensión		Frecuencia de Medición		Forma de cálculo del indicador		Tipo de Valor	
GESTIÓN		EFICACIA		TRIMESTRAL		PORCENTAJE		FLUJO	
MEDIOS DE VERIFICACIÓN / FUENTE INFORMACIÓN					SUPUESTO				
REPORTE TRIMESTRAL DE PROYECTOS DE INVERSIÓN PÚBLICA AUTORIZADOS, INFORMACIÓN ACTUALIZADA POR LA SUBSECRETARÍA DE PLANEACIÓN Y PROGRAMACIÓN DE OBRA, DISPONIBLE PARA CONSULTA EN EL APARTADO DATOS DE INTERÉS-INFORMES-MATRIZ DE INDICADORES PARA RESULTADOS 2026-REPORTES PIP, EN LA LIGA: <a href="https://www.oaxaca.gob.mx/sinfra/matriz-de-indicadores-para-resultados/">HTTPS://WWW.OAXACA.GOB.MX/SINFRA/MATRIZ-DE-INDICADORES-PARA-RESULTADOS/</a>					EXISTEN PROYECTOS FACTIBLES EN SENTIDO TÉCNICO, AMBIENTAL, SOCIAL, JURÍDICO Y ECONÓMICO DE OBRAS DE ELECTRIFICACIÓN CONVENCIONAL Y CON TECNOLOGÍAS ALTERNATIVAS. LAS CONDICIONES POLÍTICAS, SOCIALES Y CLIMATOLÓGICAS SON FAVORABLES				
DATOS DE LA META									
Definición de la variable Meta: 1 - MIDE LA CANTIDAD DE KILÓMETROS DE REDES DE DISTRIBUCIÓN DE ENERGÍA ELÉCTRICA AMPLIADOS EN LAS DIFERENTES LOCALIDADES DEL ESTADO									
Unidad de medida: 4 - KILÓMETRO									
LÍNEA BASE					VALOR PROGRAMADO ANUAL				
AÑO	2026		VALOR	0.00	AÑO	2026		VALOR	0.00
AVANCE TRIMESTRAL OBRA/ACTIVIDAD									
METAS	1er.TRIMESTRE		2o.TRIMESTRE		3er.TRIMESTRE		4o.TRIMESTRE		CUMPLIMIENTO DE METAS
PROGRAMACIÓN INICIAL	0.00		0.00		0.00		0.00		T1+T2+T3+T4 0.00
PROGRAMACIÓN ACTUALIZADA	0.00		0.00		0.00		0.00		T1+T2+T3+T4 0.00
METAS ALCANZADAS	0.00		0.00		0.00		0.00		T1+T2+T3+T4 0.00
PORCENTAJE ALCANZADO TRIMESTRAL	0.00		0.00		0.00		0.00		PORCENTAJE ALCANZADO ANUAL 0.00

PORCENTAJE DE CUMPLIMIENTO ALCANZADO EN EL TRIMESTRE: 0%



JEFE ADMINISTRATIVO  
LIC. AMADOR VELASCO MARTÍNEZ  
DIRECTOR ADMINISTRATIVO





TITULAR DE LA DEPENDENCIA/ENTIDAD  
LIC. SILDIA MECOTT GÓMEZ  
SECRETARÍA DE INFRAESTRUCTURAS Y COMUNICACIONES

# REPORTE DE AVANCE DE GESTIÓN

## UR 106 - SECRETARÍA DE INFRAESTRUCTURAS Y COMUNICACIONES

### PRIMER TRIMESTRE 2026




UE: 001-OFICINA DEL SECRETARIO DE INFRAESTRUCTURAS Y COMUNICACIONES

ESTRUCTURA PROGRAMATICA									
PROGRAMA		SUBPROGRAMA		PROYECTO		OBRA/ACTIVIDAD			
119-MEJORAMIENTO DE LA INFRAESTRUCTURA Y EL EQUIPAMIENTO PÚBLICO DE CIUDADES Y COMUNIDADES DEL ESTADO		03-PROYECTOS DE INFRAESTRUCTURA ELECTRICA CONVENCIONAL Y CON TECNOLOGIAS ALTERNATIVAS EN LOS MUNICIPIOS DEL ESTADO		008-AMPLIACIÓN DE LA RED DE DISTRIBUCIÓN DE ENERGÍA ELÉCTRICA EN LA VIALIDAD MARGEN IZQUIERDA DEL RIO ATOYAC (TRAMO: EX-GARITA - PUENTE DEL AEROPUERTO).		001-AMPLIACIÓN DE LA RED DE DISTRIBUCIÓN DE ENERGÍA ELÉCTRICA EN LA VIALIDAD MARGEN IZQUIERDA DEL RIO ATOYAC (TRAMO: EX-GARITA - PUENTE DEL AEROPUERTO).			
POBLACION O AREA DE ENFOQUE POTENCIAL	ATRIBUTO DE LA POBLACION O AREA DE ENFOQUE:	MUNICIPIO DEL ESTADO DE OAXACA		HOMBRES:		MUJERES:		TOTAL:	570
PRESUPUESTO ANUAL									
Aprobado	Ampliación	Reducción	Modificado	EJERCIDO T1		EJERCIDO T2		EJERCIDO T3	
0.00	7,190,829.18	1,240,882.16	5,949,947.02	5,949,947.02		0.00		0.00	
				TOTAL EJERCIDO AL TRIMESTRE VIGENTE				5,949,947.02	
PRESUPUESTO TRIMESTRAL DE LA ACTIVIDAD									
Aprobado		Modificado		Comprometido		Devengado		Ejercido	
0.00		5,949,947.02		5,949,947.02		5,949,947.02		100.00	
DATOS DEL INDICADOR									
Nombre : PORCENTAJE DE KILÓMETROS DE REDES DE DISTRIBUCIÓN DE ENERGÍA ELÉCTRICA AMPLIADOS				Número de indicador : 3353					
Definición : MIDE LA CANTIDAD DE KILÓMETROS DE REDES DE DISTRIBUCIÓN DE ENERGÍA ELÉCTRICA AMPLIADOS EN LAS DIFERENTES LOCALIDADES DEL ESTADO									
Método de Cálculo : (KILÓMETROS DE REDES DE DISTRIBUCIÓN DE ENERGÍA ELÉCTRICA AMPLIADOS/KILÓMETROS DE REDES DE DISTRIBUCIÓN DE ENERGÍA ELÉCTRICA PROGRAMADOS PARA AMPLIAR)*100									
Tipo	Dimensión		Frecuencia de Medición		Forma de cálculo del indicador		Tipo de Valor		Sentido Esperado
GESTIÓN	EFICACIA		TRIMESTRAL		PORCENTAJE		FLUJO		ASCENDENTE
MEDIOS DE VERIFICACIÓN / FUENTE INFORMACION					SUPUESTO				
REPORTE TRIMESTRAL DE PROYECTOS DE INVERSIÓN PÚBLICA AUTORIZADOS, INFORMACIÓN ACTUALIZADA POR LA SUBSECRETARÍA DE PLANEACIÓN Y PROGRAMACIÓN DE OBRA, DISPONIBLE PARA CONSULTA EN EL APARTADO DATOS DE INTERES-INFORMES-MATRIZ DE INDICADORES PARA RESULTADOS 2026-REPORTES PIP, EN LA LIGA: <a href="https://www.oaxaca.gob.mx/sinfra/matriz-de-indicadores-para-resultados/">HTTPS://WWW.OAXACA.GOB.MX/SINFRA/MATRIZ-DE-INDICADORES-PARA-RESULTADOS/</a>					EXISTEN PROYECTOS FACTIBLES EN SENTIDO TÉCNICO, AMBIENTAL, SOCIAL, JURÍDICO Y ECONÓMICO DE OBRAS DE ELECTRIFICACIÓN CONVENCIONAL Y CON TECNOLOGÍAS ALTERNATIVAS. LAS CONDICIONES POLÍTICAS, SOCIALES Y CLIMATOLÓGICAS SON FAVORABLES				
DATOS DE LA META									
Definición de la variable Meta: 1 - MIDE LA CANTIDAD DE KILÓMETROS DE REDES DE DISTRIBUCIÓN DE ENERGÍA ELÉCTRICA AMPLIADOS EN LAS DIFERENTES LOCALIDADES DEL ESTADO									
Unidad de medida: 4 - KILÓMETRO									
LÍNEA BASE					VALOR PROGRAMADO ANUAL				
AÑO	2026		VALOR	0.00	AÑO	2026		VALOR	0.38
AVANCE TRIMESTRAL OBRA/ACTIVIDAD									
METAS	1er.TRIMESTRE		2o.TRIMESTRE		3er.TRIMESTRE		4o.TRIMESTRE		CUMPLIMIENTO DE METAS
PROGRAMACIÓN INICIAL	0.38	0.00	0.00	0.00	0.00	0.00	T1+T2+T3+T4	0.38	
PROGRAMACIÓN ACTUALIZADA	0.38	0.00	0.00	0.00	0.00	0.00	T1+T2+T3+T4	0.38	
METAS ALCANZADAS	0.00	0.00	0.00	0.00	0.00	0.00	T1+T2+T3+T4	0.00	
PORCENTAJE ALCANZADO TRIMESTRAL	0.00	0.00	0.00	0.00	0.00	0.00	PORCENTAJE ALCANZADO ANUAL	0.00	

PORCENTAJE DE CUMPLIMIENTO ALCANZADO EN EL TRIMESTRE: 0.00 %

  
 JEFE ADMINISTRATIVO  
 LIC. AMAURY VELASCO MARTÍNEZ  
 DIRECTOR ADMINISTRATIVO



  
 TITULAR DE LA DEPENDENCIA ENTIDAD  
 ARQ. SILDIA MECOTT GÓMEZ  
 SECRETARÍA DE INFRAESTRUCTURAS Y COMUNICACIONES

**REPORTE DE AVANCE DE GESTIÓN**  
**UR 106 - SECRETARÍA DE INFRAESTRUCTURAS Y COMUNICACIONES**  
**PRIMER TRIMESTRE 2026**



UE: 001-OFICINA DEL SECRETARIO DE INFRAESTRUCTURAS Y COMUNICACIONES

ESTRUCTURA PROGRAMÁTICA										
PROGRAMA		SUBPROGRAMA		PROYECTO			OBRA/ACTIVIDAD			
119-MEJORAMIENTO DE LA INFRAESTRUCTURA Y EL EQUIPAMIENTO PÚBLICO DE CIUDADES Y COMUNIDADES DEL ESTADO		03-PROYECTOS DE INFRAESTRUCTURA ELÉCTRICA CONVENCIONAL Y CON TECNOLOGÍAS ALTERNATIVAS EN LOS MUNICIPIOS DEL ESTADO		007-AMPLIACIÓN DE LA RED DE DISTRIBUCIÓN DE ENERGÍA ELÉCTRICA EN LA CALLE DE ACCESO AL CUARTEL DE LA GUARDIA NACIONAL EN LA LOCALIDAD DE EL AZUFRE, MUNICIPIO DE SANTA CATARINA JUQUILA			001-AMPLIACIÓN DE LA RED DE DISTRIBUCIÓN DE ENERGÍA ELÉCTRICA EN LA CALLE DE ACCESO AL CUARTEL DE LA GUARDIA NACIONAL EN LA LOCALIDAD DE EL AZUFRE, MUNICIPIO DE SANTA CATARINA JUQUILA			
POBLACIÓN O ÁREA DE ENFOQUE POTENCIAL	ATRIBUTO DE LA POBLACIÓN O ÁREA DE ENFOQUE:	MUNICIPIO DEL ESTADO DE OAXACA		HOMBRES:		MUJERES:		TOTAL:	570	
PRESUPUESTO ANUAL										
Aprobado	Ampliación	Reducción	Modificado	EJERCIDO T1		EJERCIDO T2		EJERCIDO T3		
0.00	512,255.50	0.00	512,255.50	512,255.50		0.00		0.00		
				TOTAL EJERCIDO AL TRIMESTRE VIGENTE			512,255.50			
PRESUPUESTO TRIMESTRAL DE LA ACTIVIDAD										
Aprobado		Modificado		Comprometido		Devengado		Ejercido		
0.00		512,255.50		512,255.50		512,255.50		100.00		
DATOS DEL INDICADOR										
Nombre: PORCENTAJE DE KILÓMETROS DE REDES DE DISTRIBUCIÓN DE ENERGÍA ELÉCTRICA AMPLIADOS				Número de Indicador: 3353						
Definición: MIDE LA CANTIDAD DE KILÓMETROS DE REDES DE DISTRIBUCIÓN DE ENERGÍA ELÉCTRICA AMPLIADOS EN LAS DIFERENTES LOCALIDADES DEL ESTADO										
Método de Cálculo: (KILÓMETROS DE REDES DE DISTRIBUCIÓN DE ENERGÍA ELÉCTRICA AMPLIADOS/KILÓMETROS DE REDES DE DISTRIBUCIÓN DE ENERGÍA ELÉCTRICA PROGRAMADOS PARA AMPLIAR)*100										
Tipo		Dimensión		Frecuencia de Medición		Forma de cálculo del indicador		Tipo de Valor		
GESTIÓN		EFICACIA		TRIMESTRAL		PORCENTAJE		FLUJO		
								ASCENDENTE		
MEDIOS DE VERIFICACIÓN / FUENTE INFORMACIÓN										
REPORTE TRIMESTRAL DE PROYECTOS DE INVERSIÓN PÚBLICA AUTORIZADOS, INFORMACIÓN ACTUALIZADA POR LA SUBSECRETARÍA DE PLANEACIÓN Y PROGRAMACIÓN DE OBRA, DISPONIBLE PARA CONSULTA EN EL APARTADO DATOS DE INTERES-INFORMES-MATRIZ DE INDICADORES PARA RESULTADOS 2026-REPORTES PIP, EN LA LIGA: <a href="https://www.oaxaca.gob.mx/sinfra/matriz-de-indicadores-para-resultados/">HTTPS://WWW.OAXACA.GOB.MX/SINFRA/MATRIZ-DE-INDICADORES-PARA-RESULTADOS/</a>					EXISTEN PROYECTOS FACTIBLES EN SENTIDO TÉCNICO, AMBIENTAL, SOCIAL, JURÍDICO Y ECONÓMICO DE OBRAS DE ELECTRIFICACIÓN CONVENCIONAL Y CON TECNOLOGÍAS ALTERNATIVAS. LAS CONDICIONES POLÍTICAS, SOCIALES Y CLIMATOLÓGICAS SON FAVORABLES					
DATOS DE LA META										
Definición de la variable Meta: 1 - MIDE LA CANTIDAD DE KILÓMETROS DE REDES DE DISTRIBUCIÓN DE ENERGÍA ELÉCTRICA AMPLIADOS EN LAS DIFERENTES LOCALIDADES DEL ESTADO										
Unidad de medida: 4 - KILÓMETRO										
LÍNEA BASE					VALOR PROGRAMADO ANUAL					
AÑO	2026		VALOR	0.00		AÑO	2026		VALOR	0.47
AVANCE TRIMESTRAL OBRA/ACTIVIDAD										
METAS	1er.TRIMESTRE		2o.TRIMESTRE		3er.TRIMESTRE		4o.TRIMESTRE		CUMPLIMIENTO DE METAS	
PROGRAMACIÓN INICIAL	0.47	0.00	0.00	0.00	0.00	0.00	0.00	T1+T2+T3+T4	0.47	
PROGRAMACIÓN ACTUALIZADA	0.47	0.00	0.00	0.00	0.00	0.00	0.00	T1+T2+T3+T4	0.47	
METAS ALCANZADAS	0.47	0.00	0.00	0.00	0.00	0.00	0.00	T1+T2+T3+T4	0.47	
PORCENTAJE ALCANZADO TRIMESTRAL	100.21	0.00	0.00	0.00	0.00	0.00	0.00	PORCENTAJE ALCANZADO ANUAL	100.21	

PORCENTAJE DE CUMPLIMIENTO ALCANZADO EN EL TRIMESTRE: 100.21 %

JEFE ADMINISTRATIVO  
 UC. AMAURY VELASCO MARTÍNEZ  
 DIRECTOR ADMINISTRATIVO



TITULAR DE LA DEPENDENCIA ENTIDAD  
 ARQ. SILDIA MECOTT GÓMEZ  
 SECRETARÍA DE INFRAESTRUCTURAS Y COMUNICACIONES

# REPORTE DE AVANCE DE GESTIÓN

## UR 106 - SECRETARÍA DE INFRAESTRUCTURAS Y COMUNICACIONES


### PRIMER TRIMESTRE 2026



UE: 001-OFICINA DEL SECRETARIO DE INFRAESTRUCTURAS Y COMUNICACIONES

ESTRUCTURA PROGRAMATICA							
PROGRAMA		SUBPROGRAMA		PROYECTO		OBRA/ACTIVIDAD	
119-MEJORAMIENTO DE LA INFRAESTRUCTURA Y EL EQUIPAMIENTO PÚBLICO DE CIUDADES Y COMUNIDADES DEL ESTADO		03-PROYECTOS DE INFRAESTRUCTURA ELECTRICA CONVENCIONAL Y CON TECNOLOGIAS ALTERNATIVAS EN LOS MUNICIPIOS DEL ESTADO		006-AMPLIACIÓN DE LA RED DE DISTRIBUCIÓN DE ENERGÍA ELÉCTRICA EN VARIAS CALLES EN LA LOCALIDAD DE VILLA TEJUPAM DE LA UNIÓN, MUNICIPIO DE VILLA TEJUPAM DE LA UNIÓN		001-AMPLIACIÓN DE LA RED DE DISTRIBUCIÓN DE ENERGÍA ELÉCTRICA EN VARIAS CALLES EN LA LOCALIDAD DE VILLA TEJUPAM DE LA UNIÓN, MUNICIPIO DE VILLA TEJUPAM DE LA UNIÓN	
POBLACIÓN O ÁREA DE ENFOQUE POTENCIAL	ATRIBUTO DE LA POBLACIÓN O ÁREA DE ENFOQUE:	MUNICIPIO DEL ESTADO DE OAXACA		HOMBRES:	MUJERES:	TOTAL:	570
PRESUPUESTO ANUAL							
Aprobado	Ampliación	Reducción	Modificado	EJERCIDO T1	EJERCIDO T2	EJERCIDO T3	EJERCIDO T4
0.00	722,291.69	0.00	722,291.69	722,291.69	0.00	0.00	0.00
				TOTAL EJERCIDO AL TRIMESTRE VIGENTE			
				722,291.69			
PRESUPUESTO TRIMESTRAL DE LA ACTIVIDAD							
Aprobado	Modificado	Comprometido	Devengado	Ejercido	% de Ejercido Vs. Modificado		
0.00	722,291.69	722,291.69	722,291.69	722,291.69	100.00		
DATOS DEL INDICADOR							
Nombre:	PORCENTAJE DE KILÓMETROS DE REDES DE DISTRIBUCIÓN DE ENERGÍA ELÉCTRICA AMPLIADOS			Número de Indicador:	3353		
Definición:	MIDE LA CANTIDAD DE KILÓMETROS DE REDES DE DISTRIBUCIÓN DE ENERGÍA ELÉCTRICA AMPLIADOS EN LAS DIFERENTES LOCALIDADES DEL ESTADO						
Método de Cálculo:	(KILÓMETROS DE REDES DE DISTRIBUCIÓN DE ENERGÍA ELÉCTRICA AMPLIADOS/KILÓMETROS DE REDES DE DISTRIBUCIÓN DE ENERGÍA ELÉCTRICA PROGRAMADOS PARA AMPLIAR)*100						
Tipo	Dimensión	Frecuencia de Medición	Forma de cálculo del indicador	Tipo de Valor	Sentido Esperado		
GESTIÓN	EFICACIA	TRIMESTRAL	PORCENTAJE	FLUJO	ASCENDENTE		
MEDIOS DE VERIFICACIÓN / FUENTE INFORMACIÓN				SUPUESTO			
REPORTE TRIMESTRAL DE PROYECTOS DE INVERSIÓN PÚBLICA AUTORIZADOS, INFORMACIÓN ACTUALIZADA POR LA SUBSECRETARÍA DE PLANEACIÓN Y PROGRAMACIÓN DE OBRA, DISPONIBLE PARA CONSULTA EN EL APARTADO DATOS DE INTERES-INFORMES-MATRIZ DE INDICADORES PARA RESULTADOS 2026-REPORTES PIP, EN LA LIGA: <a href="https://www.oaxaca.gob.mx/sinfra/matriz-de-indicadores-para-resultados/">HTTPS://WWW.OAXACA.GOB.MX/SINFRA/MATRIZ-DE-INDICADORES-PARA-RESULTADOS/</a>				EXISTEN PROYECTOS FACTIBLES EN SENTIDO TÉCNICO, AMBIENTAL, SOCIAL, JURÍDICO Y ECONÓMICO DE OBRAS DE ELECTRIFICACIÓN CONVENCIONAL Y CON TECNOLOGÍAS ALTERNATIVAS. LAS CONDICIONES POLÍTICAS, SOCIALES Y CLIMATOLÓGICAS SON FAVORABLES			
DATOS DE LA META							
Definición de la variable Meta:	1 - MIDE LA CANTIDAD DE KILÓMETROS DE REDES DE DISTRIBUCIÓN DE ENERGÍA ELÉCTRICA AMPLIADOS EN LAS DIFERENTES LOCALIDADES DEL ESTADO						
Unidad de medida:	4 - KILÓMETRO						
LÍNEA BASE				VALOR PROGRAMADO ANUAL			
AÑO	2026	VALOR	0.00	AÑO	2026	VALOR	0.43
AVANCE TRIMESTRAL OBRA/ACTIVIDAD							
METAS	1er.TRIMESTRE	2o.TRIMESTRE	3er.TRIMESTRE	4o.TRIMESTRE	CUMPLIMIENTO DE METAS		
PROGRAMACIÓN INICIAL	0.43	0.00	0.00	0.00	T1+T2+T3+T4	0.43	
PROGRAMACIÓN ACTUALIZADA	0.43	0.00	0.00	0.00	T1+T2+T3+T4	0.43	
METAS ALCANZADAS	0.43	0.00	0.00	0.00	T1+T2+T3+T4	0.43	
PORCENTAJE ALCANZADO TRIMESTRAL	100.23	0.00	0.00	0.00	PORCENTAJE ALCANZADO ANUAL	100.23	

PORCENTAJE DE CUMPLIMIENTO ALCANZADO EN EL TRIMESTRE: 100.23 %

  
 JEFE ADMINISTRATIVO  
 LIC. AMAURY VELASCO MARTÍNEZ  
 DIRECTOR ADMINISTRATIVO



  
 TITULAR DE LA DEPENDENCIA ENTIDAD  
 ARIÓ SILDIA MECOTT GAMIZ  
 SECRETARÍA DE INFRAESTRUCTURAS Y COMUNICACIONES

# REPORTE DE AVANCE DE GESTIÓN

## UR 106 - SECRETARÍA DE INFRAESTRUCTURAS Y COMUNICACIONES

### PRIMER TRIMESTRE 2026



ALINEACIÓN PED:

ESTRATEGIA: 03-IMPULSAR PROYECTOS DE AMPLIACIÓN DE REDES DE DISTRIBUCIÓN ELÉCTRICA Y TECNOLOGÍAS ALTERNATIVAS EN LAS COMUNIDADES RURALES Y ZONAS URBANAS DE OAXACA

LÍNEAS DE ACCIÓN: 02-PROMOVER LA AMPLIACIÓN Y MEJORAMIENTO DE LAS REDES DE ALUMBRADO PÚBLICO.

UE: 001-OFCINA DEL SECRETARIO DE INFRAESTRUCTURAS Y COMUNICACIONES

MATRÍZ DE INDICADORES PARA RESULTADOS:


COMPONENTE: 146-PROYECTO EJECUTADO DE INFRAESTRUCTURA ELÉCTRICA CONVENCIONAL Y CON TECNOLOGÍA ALTERNATIVA EN LOS MUNICIPIO DEL ESTADO  
 ACTIVIDAD: 12923-OBRA DE ALUMBRADO PÚBLICO CONVENCIONAL Y CON TECNOLOGÍAS ALTERNATIVAS CONSTRUIDA

ESTRUCTURA PROGRAMÁTICA									
PROGRAMA		SUBPROGRAMA		PROYECTO			OBRA/ACTIVIDAD		
119-MEJORAMIENTO DE LA INFRAESTRUCTURA Y EL EQUIPAMIENTO PÚBLICO DE CIUDADES Y COMUNIDADES DEL ESTADO		03-PROYECTOS DE INFRAESTRUCTURA ELÉCTRICA CONVENCIONAL Y CON TECNOLOGÍAS ALTERNATIVAS EN LOS MUNICIPIOS DEL ESTADO		005-CONSTRUCCIÓN DE ALUMBRADO PÚBLICO EN LA CARRETERA OAXACA - ZIMATLÁN PRIMERA SECCIÓN DE LA LOCALIDAD CIENEGA DE ZIMATLÁN, MUNICIPIO DE LA CIENEGA DE ZIMATLÁN			001-CONSTRUCCIÓN DE ALUMBRADO PÚBLICO EN LA CARRETERA OAXACA - ZIMATLÁN PRIMERA SECCIÓN DE LA LOCALIDAD CIENEGA DE ZIMATLÁN, MUNICIPIO DE LA CIENEGA DE ZIMATLÁN		
POBLACIÓN O ÁREA DE ENFOQUE POTENCIAL		ATRIBUTO DE LA POBLACIÓN O ÁREA DE ENFOQUE:		MUNICIPIO DEL ESTADO DE OAXACA		HOMBRES:		MUJERES:	
								TOTAL: 570	
PRESUPUESTO ANUAL									
Aprobado		Ampliación		Reducción		Modificado		EJERCIDO T1	
0.00		1,496,492.67		892.40		1,495,600.27		1,495,600.27	
								EJERCIDO T2	
								0.00	
								EJERCIDO T3	
								0.00	
								EJERCIDO T4	
								0.00	
								TOTAL EJERCIDO AL TRIMESTRE VIGENTE	
								1,495,600.27	
PRESUPUESTO TRIMESTRAL DE LA ACTIVIDAD									
Aprobado		Modificado		Comprometido		Devengado		Ejercido	
0.00		1,495,600.27		1,495,600.27		1,495,600.27		1,495,600.27	
								% de Ejercido Vs. Modificado	
								100.00	
DATOS DEL INDICADOR									
Nombre :		PORCENTAJE DE PIEZAS DE LUMINARIAS URBANAS INSTALADAS				Número de Indicador :		2181	
Definición :		MIDE LA CANTIDAD DE PIEZAS DE LUMINARIAS URBANAS INSTALADAS PARA ILUMINACIÓN DE ESPACIOS PÚBLICOS							
Método de Cálculo :		(PIEZAS DE LUMINARIAS URBANAS INSTALADAS / PIEZAS DE LUMINARIAS URBANAS PROGRAMADAS A INSTALAR)*100							
Tipo		Dimensión		Frecuencia de Medición		Forma de cálculo del indicador		Tipo de Valor	
GESTIÓN		EFICACIA		TRIMESTRAL		PORCENTAJE		FLUJO	
								Sentido Esperado	
								ASCENDENTE	
MEDIOS DE VERIFICACIÓN / FUENTE INFORMACIÓN					SUPUESTO				
REPORTE TRIMESTRAL DE PROYECTOS DE INVERSIÓN PÚBLICA AUTORIZADOS, INFORMACIÓN ACTUALIZADA POR LA SUBSECRETARÍA DE PLANEACIÓN Y PROGRAMACIÓN DE OBRA, DISPONIBLE PARA CONSULTA EN EL APARTADO DATOS DE INTERES-INFORMES-MATRIZ DE INDICADORES PARA RESULTADOS 2026-REPORTES PIP, EN LA LIGA: <a href="https://www.oaxaca.gob.mx/sinfra/matriz-de-indicadores-para-resultados/">HTTPS://WWW.OAXACA.GOB.MX/SINFRA/MATRIZ-DE-INDICADORES-PARA-RESULTADOS/</a>					EXISTEN PROYECTOS FACTIBLES EN SENTIDO TÉCNICO, AMBIENTAL, SOCIAL, JURÍDICO Y ECONÓMICO DE OBRAS DE ALUMBRADO PÚBLICO CONVENCIONAL Y CON TECNOLOGÍAS ALTERNATIVAS. LAS CONDICIONES POLÍTICAS, SOCIALES Y CLIMATOLÓGICAS SON FAVORABLES				
DATOS DE LA META									
Definición de la variable Meta:		1 - MIDE LA CANTIDAD DE PIEZAS DE LUMINARIAS URBANAS INSTALADAS PARA ILUMINACIÓN DE ESPACIOS PÚBLICOS							
Unidad de medida:		34 - PIEZAS							
LÍNEA BASE					VALOR PROGRAMADO ANUAL				
AÑO		2026		VALOR		0.00		AÑO	
								2026	
								VALOR	
								56.00	
AVANCE TRIMESTRAL OBRA/ACTIVIDAD									
METAS		1er.TRIMESTRE		2o.TRIMESTRE		3er.TRIMESTRE		4o.TRIMESTRE	
PROGRAMACIÓN INICIAL		56.00		0.00		0.00		0.00	
PROGRAMACIÓN ACTUALIZADA		56.00		0.00		0.00		0.00	
METAS ALCANZADAS		56.00		0.00		0.00		0.00	
PORCENTAJE ALCANZADO TRIMESTRAL		100.00		0.00		0.00		0.00	
								CUMPLIMIENTO DE METAS	
								T1+T2+T3+T4	
								56.00	
								T1+T2+T3+T4	
								56.00	
								T1+T2+T3+T4	
								56.00	
								PORCENTAJE ALCANZADO ANUAL	
								100.00	

PORCENTAJE DE CUMPLIMIENTO ALCANZADO EN EL TRIMESTRE: 100.00 %

  
 JEFE ADMINISTRATIVO  
 LIC. AMAURY VELASCO MARTÍNEZ  
 DIRECTOR ADMINISTRATIVO



  
 TITULAR DE LA DEPENDENCIA ENTIDAD  
 ARQ. SILDIA MECOTT GÓMEZ  
 SECRETARÍA DE INFRAESTRUCTURAS Y COMUNICACIONES

# REPORTE DE AVANCE DE GESTIÓN

## UR 106 - SECRETARÍA DE INFRAESTRUCTURAS Y COMUNICACIONES

### PRIMER TRIMESTRE 2026



ALINEACIÓN PED:

ESTRATEGIA: 03-IMPULSAR PROYECTOS DE AMPLIACIÓN DE REDES DE DISTRIBUCIÓN ELÉCTRICA Y TECNOLOGÍAS ALTERNATIVAS EN LAS COMUNIDADES RURALES Y ZONAS URBANAS DE OAXACA  
 LÍNEAS DE ACCIÓN: 01-PROMOVER LA AMPLIACIÓN, MEJORAMIENTO Y MANTENIMIENTO DE LA COBERTURA ELÉCTRICA EN VIVIENDAS CON REDES DE DISTRIBUCIÓN CONVENCIONALES O TECNOLOGÍAS ALTERNATIVAS  
 UE: 001-OFCINA DEL SECRETARIO DE INFRAESTRUCTURAS Y COMUNICACIONES

MATRIZ DE INDICADORES PARA RESULTADOS:


COMPONENTE: 146-PROYECTO EJECUTADO DE INFRAESTRUCTURA ELÉCTRICA CONVENCIONAL Y CON TECNOLOGÍA ALTERNATIVA EN LOS MUNICIPIO DEL ESTADO  
 ACTIVIDAD: 12915-OBRA DE ELECTRIFICACIÓN CONVENCIONAL Y CON TECNOLOGÍAS ALTERNATIVAS AMPLIADA

ESTRUCTURA PROGRAMÁTICA							
PROGRAMA		SUBPROGRAMA		PROYECTO		OBRA/ACTIVIDAD	
119-MEJORAMIENTO DE LA INFRAESTRUCTURA Y EL EQUIPAMIENTO PÚBLICO DE CIUDADES Y COMUNIDADES DEL ESTADO		03-PROYECTOS DE INFRAESTRUCTURA ELÉCTRICA CONVENCIONAL Y CON TECNOLOGÍAS ALTERNATIVAS EN LOS MUNICIPIOS DEL ESTADO		004-AMPLIACIÓN DE LA RED DE DISTRIBUCIÓN DE ENERGÍA ELÉCTRICA EN CAMINO DE ACCESO AL CENTRO ECOTURISTICO "FLOR DE LUNA", EN LA LOCALIDAD DE SAN PEDRO MARTIR QUIECHAPA, MUNICIPIO DE SAN PEDRO MARTIR QUIECHAPA		001-AMPLIACIÓN DE LA RED DE DISTRIBUCIÓN DE ENERGÍA ELÉCTRICA EN CAMINO DE ACCESO AL CENTRO ECOTURISTICO "FLOR DE LUNA", EN LA LOCALIDAD DE SAN PEDRO MARTIR QUIECHAPA, MUNICIPIO DE SAN PEDRO MARTIR QUIECHAPA	
POBLACIÓN O ÁREA DE ENFOQUE POTENCIAL	ATRIBUTO DE LA POBLACIÓN O ÁREA DE ENFOQUE:	MUNICIPIO DEL ESTADO DE OAXACA		HOMBRES:	MUJERES:	TOTAL:	570
PRESUPUESTO ANUAL							
Aprobado	Ampliación	Reducción	Modificado	EJERCIDO T1	EJERCIDO T2	EJERCIDO T3	EJERCIDO T4
0.00	1,280,535.58	2,996.85	1,277,538.73	1,277,538.73	0.00	0.00	0.00
				TOTAL EJERCIDO AL TRIMESTRE VIGENTE		1,277,538.73	
PRESUPUESTO TRIMESTRAL DE LA ACTIVIDAD							
Aprobado	Modificado	Comprometido	Devengado	Ejercido	% de Ejercido Vs. Modificado		
0.00	1,277,538.73	1,277,538.73	1,277,538.73	1,277,538.73	100.00		
DATOS DEL INDICADOR							
Nombre :	PORCENTAJE DE KILÓMETROS DE REDES DE DISTRIBUCIÓN DE ENERGÍA ELÉCTRICA AMPLIADOS			Número de indicador :	3353		
Definición :	MIDE LA CANTIDAD DE KILÓMETROS DE REDES DE DISTRIBUCIÓN DE ENERGÍA ELÉCTRICA AMPLIADOS EN LAS DIFERENTES LOCALIDADES DEL ESTADO						
Método de Cálculo :	(KILÓMETROS DE REDES DE DISTRIBUCIÓN DE ENERGÍA ELÉCTRICA AMPLIADOS/KILÓMETROS DE REDES DE DISTRIBUCIÓN DE ENERGÍA ELÉCTRICA PROGRAMADOS PARA AMPLIAR)*100						
Tipo	Dimensión	Frecuencia de Medición	Forma de cálculo del indicador	Tipo de Valor	Sentido Esperado		
GESTIÓN	EFICACIA	TRIMESTRAL	PORCENTAJE	FLUJO	ASCENDENTE		
MEDIOS DE VERIFICACIÓN / FUENTE INFORMACIÓN				SUPUESTO			
REPORTE TRIMESTRAL DE PROYECTOS DE INVERSIÓN PÚBLICA AUTORIZADOS, INFORMACIÓN ACTUALIZADA POR LA SUBSECRETARÍA DE PLANEACIÓN Y PROGRAMACIÓN DE OBRA, DISPONIBLE PARA CONSULTA EN EL APARTADO DATOS DE INTERES-INFORMES-MATRIZ DE INDICADORES PARA RESULTADOS 2026-REPORTES PIP, EN LA LIGA: <a href="https://www.oaxaca.gob.mx/sinfra/matriz-de-indicadores-para-resultados/">HTTPS://WWW.OAXACA.GOB.MX/SINFRA/MATRIZ-DE-INDICADORES-PARA-RESULTADOS/</a>				EXISTEN PROYECTOS FACTIBLES EN SENTIDO TÉCNICO, AMBIENTAL, SOCIAL, JURÍDICO Y ECONÓMICO DE OBRAS DE ELECTRIFICACIÓN CONVENCIONAL Y CON TECNOLOGÍAS ALTERNATIVAS. LAS CONDICIONES POLÍTICAS, SOCIALES Y CLIMATOLÓGICAS SON FAVORABLES			
DATOS DE LA META							
Definición de la variable Meta:	1 - MIDE LA CANTIDAD DE KILÓMETROS DE REDES DE DISTRIBUCIÓN DE ENERGÍA ELÉCTRICA AMPLIADOS EN LAS DIFERENTES LOCALIDADES DEL ESTADO						
Unidad de medida:	4 - KILÓMETRO						
LÍNEA BASE				VALOR PROGRAMADO ANUAL			
AÑO	2026	VALOR	0.00	AÑO	2026	VALOR	0.99
AVANCE TRIMESTRAL OBRA/ACTIVIDAD							
METAS	1er.TRIMESTRE	2o.TRIMESTRE	3er.TRIMESTRE	4o.TRIMESTRE	CUMPLIMIENTO DE METAS		
PROGRAMACIÓN INICIAL	0.99	0.00	0.00	0.00	T1+T2+T3+T4	0.99	
PROGRAMACIÓN ACTUALIZADA	0.99	0.00	0.00	0.00	T1+T2+T3+T4	0.99	
METAS ALCANZADAS	0.99	0.00	0.00	0.00	T1+T2+T3+T4	0.99	
PORCENTAJE ALCANZADO TRIMESTRAL	100.10	0.00	0.00	0.00	PORCENTAJE ALCANZADO ANUAL	100.10	

PORCENTAJE DE CUMPLIMIENTO ALCANZADO EN EL TRIMESTRE: 100.10 %

  
 JEFE ADMINISTRATIVO  
 LIC. AMAURY VELASCO MARTÍNEZ  
 DIRECTOR ADMINISTRATIVO



  
 TITULAR DE LA DEPENDENCIA ENTIDAD  
 ARQ. SILDIA MECOTT GÓMEZ  
 SECRETARÍA DE INFRAESTRUCTURAS Y COMUNICACIONES

# REPORTE DE AVANCE DE GESTIÓN

## UR 106 - SECRETARÍA DE INFRAESTRUCTURAS Y COMUNICACIONES

### PRIMER TRIMESTRE 2026



UE: 001-OFICINA DEL SECRETARIO DE INFRAESTRUCTURAS Y COMUNICACIONES

ESTRUCTURA PROGRAMÁTICA							
PROGRAMA		SUBPROGRAMA		PROYECTO		OBRA/ACTIVIDAD	
119-MEJORAMIENTO DE LA INFRAESTRUCTURA Y EL EQUIPAMIENTO PÚBLICO DE CIUDADES Y COMUNIDADES DEL ESTADO		03-PROYECTOS DE INFRAESTRUCTURA ELÉCTRICA CONVENCIONAL Y CON TECNOLOGÍAS ALTERNATIVAS EN LOS MUNICIPIOS DEL ESTADO		003-AMPLIACIÓN DE LA RED DE DISTRIBUCIÓN DE ENERGÍA ELÉCTRICA EN VARIAS CALLES DE LA LOCALIDAD DE SAN ANTONIO DEL MUNICIPIO DE SAN MATEO ETLATONGO.		001-AMPLIACIÓN DE LA RED DE DISTRIBUCIÓN DE ENERGÍA ELÉCTRICA EN VARIAS CALLES DE LA LOCALIDAD DE SAN ANTONIO DEL MUNICIPIO DE SAN MATEO ETLATONGO.	
POBLACIÓN O ÁREA DE ENFOQUE POTENCIAL	ATRIBUTO DE LA POBLACION O ÁREA DE ENFOQUE:	MUNICIPIO DEL ESTADO DE OAXACA		HOMBRES:		MUJERES:	TOTAL: 570
PRESUPUESTO ANUAL							
Aprobado	Ampliación	Reducción	Modificado	EJERCIDO T1	EJERCIDO T2	EJERCIDO T3	EJERCIDO T4
0.00	348,878.30	20.60	348,857.70	348,857.70	0.00	0.00	0.00
				TOTAL EJERCIDO AL TRIMESTRE VIGENTE		348,857.70	
PRESUPUESTO TRIMESTRAL DE LA ACTIVIDAD							
Aprobado		Modificado	Comprometido	Devengado	Ejercido	% de Ejercido Vs. Modificado	
0.00		348,857.70	348,857.70	348,857.70	348,857.70	100.00	
DATOS DEL INDICADOR							
Nombre : PORCENTAJE DE KILÓMETROS DE REDES DE DISTRIBUCIÓN DE ENERGÍA ELÉCTRICA AMPLIADOS				Número de indicador : 3353			
Definición : MIDE LA CANTIDAD DE KILÓMETROS DE REDES DE DISTRIBUCIÓN DE ENERGÍA ELÉCTRICA AMPLIADOS EN LAS DIFERENTES LOCALIDADES DEL ESTADO							
Método de Cálculo : (KILÓMETROS DE REDES DE DISTRIBUCIÓN DE ENERGÍA ELÉCTRICA AMPLIADOS/KILÓMETROS DE REDES DE DISTRIBUCIÓN DE ENERGÍA ELÉCTRICA PROGRAMADOS PARA AMPLIAR)*100							
Tipo	Dimensión	Frecuencia de Medición	Forma de cálculo del indicador	Tipo de Valor	Sentido Esperado		
GESTIÓN	EFICACIA	TRIMESTRAL	PORCENTAJE	FLUJO	ASCENDENTE		
MEDIOS DE VERIFICACIÓN / FUENTE INFORMACIÓN				SUPUESTO			
REPORTE TRIMESTRAL DE PROYECTOS DE INVERSIÓN PÚBLICA AUTORIZADOS, INFORMACIÓN ACTUALIZADA POR LA SUBSECRETARÍA DE PLANEACIÓN Y PROGRAMACIÓN DE OBRA, DISPONIBLE PARA CONSULTA EN EL APARTADO DATOS DE INTERES-INFORMES-MATRIZ DE INDICADORES PARA RESULTADOS 2026-REPORTES PIP, EN LA LIGA: <a href="https://www.oaxaca.gob.mx/sinfra/matriz-de-indicadores-para-resultados/">HTTPS://WWW.OAXACA.GOB.MX/SINFRA/MATRIZ-DE-INDICADORES-PARA-RESULTADOS/</a>				EXISTEN PROYECTOS FACTIBLES EN SENTIDO TÉCNICO, AMBIENTAL, SOCIAL, JURÍDICO Y ECONÓMICO DE OBRAS DE ELECTRIFICACIÓN CONVENCIONAL Y CON TECNOLOGÍAS ALTERNATIVAS. LAS CONDICIONES POLÍTICAS, SOCIALES Y CLIMATOLÓGICAS SON FAVORABLES			
DATOS DE LA META							
Definición de la variable Meta: 1 - MIDE LA CANTIDAD DE KILÓMETROS DE REDES DE DISTRIBUCIÓN DE ENERGÍA ELÉCTRICA AMPLIADOS EN LAS DIFERENTES LOCALIDADES DEL ESTADO							
Unidad de medida: 4 - KILÓMETRO							
LÍNEA BASE				VALOR PROGRAMADO ANUAL			
AÑO	2026	VALOR	0.00	AÑO	2026	VALOR	0.19
AVANCE TRIMESTRAL OBRA/ACTIVIDAD							
METAS	1er.TRIMESTRE	2o.TRIMESTRE	3er.TRIMESTRE	4o.TRIMESTRE	CUMPLIMIENTO DE METAS		
PROGRAMACIÓN INICIAL	0.19	0.00	0.00	0.00	T1+T2+T3+T4		0.19
PROGRAMACIÓN ACTUALIZADA	0.19	0.00	0.00	0.00	T1+T2+T3+T4		0.19
METAS ALCANZADAS	0.19	0.00	0.00	0.00	T1+T2+T3+T4		0.19
PORCENTAJE ALCANZADO TRIMESTRAL	102.70	0.00	0.00	0.00	PORCENTAJE ALCANZADO ANUAL		102.70

PORCENTAJE DE CUMPLIMIENTO ALCANZADO EN EL TRIMESTRE: 102.70 %

  
 JEFE ADMINISTRATIVO  
 LIC. AMAURY VELASCO MARTÍNEZ  
 DIRECTOR ADMINISTRATIVO



  
 TITULAR DE LA DEPENDENCIA  
 ARQ. SILDIA MECOTT GÓMEZ  
 SECRETARIA DE INFRAESTRUCTURAS Y COMUNICACIONES

# REPORTE DE AVANCE DE GESTIÓN

## UR 106 - SECRETARÍA DE INFRAESTRUCTURAS Y COMUNICACIONES

### PRIMER TRIMESTRE 2026



**ALINEACIÓN PED:**

**ESTRATEGIA:** 03-IMPULSAR PROYECTOS DE AMPLIACIÓN DE REDES DE DISTRIBUCIÓN ELÉCTRICA Y TECNOLOGÍAS ALTERNATIVAS EN LAS COMUNIDADES RURALES Y ZONAS URBANAS DE OAXACA

**LÍNEAS DE ACCIÓN:** 02-PROMOVER LA AMPLIACIÓN Y MEJORAMIENTO DE LAS REDES DE ALUMBRADO PÚBLICO.

**UE:** 001-OFICINA DEL SECRETARIO DE INFRAESTRUCTURAS Y COMUNICACIONES

**MATRÍZ DE INDICADORES PARA RESULTADOS:**

**COMPONENTE:** 146-PROYECTO EJECUTADO DE INFRAESTRUCTURA ELÉCTRICA CONVENCIONAL Y CON TECNOLOGÍA ALTERNATIVA EN LOS MUNICIPIO DEL ESTADO

**ACTIVIDAD:** 12927-OBRA DE ALUMBRADO PÚBLICO CONVENCIONAL Y CON TECNOLOGÍAS ALTERNATIVAS AMPLIADA

PROGRAMA		SUBPROGRAMA		PROYECTO		OBRA/ACTIVIDAD		
119-MEJORAMIENTO DE LA INFRAESTRUCTURA Y EL EQUIPAMIENTO PÚBLICO DE CIUDADES Y COMUNIDADES DEL ESTADO		03-PROYECTOS DE INFRAESTRUCTURA ELÉCTRICA CONVENCIONAL Y CON TECNOLOGÍAS ALTERNATIVAS EN LOS MUNICIPIOS DEL ESTADO		002-AMPLIACIÓN DEL ALUMBRADO PÚBLICO EN VARIAS CALLES DE LA LOCALIDAD DE SAN MELCHOR BETAZA, MUNICIPIO DE SAN MELCHOR BETAZA.		001-AMPLIACIÓN DEL ALUMBRADO PÚBLICO EN VARIAS CALLES DE LA LOCALIDAD DE SAN MELCHOR BETAZA, MUNICIPIO DE SAN MELCHOR BETAZA.		
POBLACIÓN O ÁREA DE ENFOQUE POTENCIAL	ATRIBUTO DE LA POBLACIÓN O ÁREA DE ENFOQUE:	MUNICIPIO DEL ESTADO DE OAXACA		HOMBRES:	MUJERES:	TOTAL:	570	
PRESUPUESTO ANUAL								
Aprobado	Ampliación	Reducción	Modificado	EJERCIDO T1	EJERCIDO T2	EJERCIDO T3	EJERCIDO T4	
0.00	3,186,459.47	0.00	3,186,459.47	3,186,459.47	0.00	0.00	0.00	
				TOTAL EJERCIDO AL TRIMESTRE VIGENTE				3,186,459.47
PRESUPUESTO TRIMESTRAL DE LA ACTIVIDAD								
Aprobado		Modificado		Comprometido		Devengado	Ejercido	
0.00		3,186,459.47		3,186,459.47		3,186,459.47	100.00	
DATOS DEL INDICADOR								
Nombre : PORCENTAJE DE PIEZAS DE LUMINARIAS URBANAS INSTALADAS				Número de Indicador : 3338				
Definición : MEDIR LA CANTIDAD DE PIEZAS DE LUMINARIAS URBANAS INSTALADAS PARA LA AMPLIACIÓN DE ILUMINACIÓN EN ESPACIOS PÚBLICOS								
Método de Cálculo : (PIEZAS DE LUMINARIAS URBANAS INSTALADAS / PIEZAS DE LUMINARIAS URBANAS PROGRAMADAS A INSTALAR)*100								
Tipo	Dimensión	Frecuencia de Medición	Forma de cálculo del indicador	Tipo de Valor	Sentido Esperado			
GESTIÓN	EFICACIA	TRIMESTRAL	PORCENTAJE	FLUJO	ASCENDENTE			
MEDIOS DE VERIFICACIÓN / FUENTE INFORMACIÓN				SUPUESTO				
REPORTE TRIMESTRAL DE PROYECTOS DE INVERSIÓN PÚBLICA AUTORIZADOS, INFORMACIÓN ACTUALIZADA POR LA SUBSECRETARÍA DE PLANEACIÓN Y PROGRAMACIÓN DE OBRA, DISPONIBLE PARA CONSULTA EN EL APARTADO DATOS DE INTERES-INFORMES-MATRIZ DE INDICADORES PARA RESULTADOS 2026-REPORTES PIP, EN LA LIGA: <a href="https://www.oaxaca.gob.mx/sinfra/matriz-de-indicadores-para-resultados/">HTTPS://WWW.OAXACA.GOB.MX/SINFRA/MATRIZ-DE-INDICADORES-PARA-RESULTADOS/</a>				EXISTEN PROYECTOS FACTIBLES EN SENTIDO TÉCNICO, AMBIENTAL, SOCIAL, JURIDICO Y ECONÓMICO DE OBRAS DE ALUMBRADO PÚBLICO CONVENCIONAL Y CON TECNOLOGÍAS ALTERNATIVAS. LAS CONDICIONES POLITICAS, SOCIALES Y CLIMATOLÓGICAS SON FAVORABLES				
DATOS DE LA META								
Definición de la variable Meta: 1 - MEDIR LA CANTIDAD DE PIEZAS DE LUMINARIAS URBANAS INSTALADAS PARA LA AMPLIACIÓN DE ILUMINACIÓN EN ESPACIOS PÚBLICOS								
Unidad de medida: 34 - PIEZAS								
LÍNEA BASE				VALOR PROGRAMADO ANUAL				
AÑO	2026	VALOR	0.00	AÑO	2026	VALOR	0.00	
AVANCE TRIMESTRAL OBRA/ACTIVIDAD								
METAS	1er.TRIMESTRE	2o.TRIMESTRE	3er.TRIMESTRE	4o.TRIMESTRE	CUMPLIMIENTO DE METAS			
PROGRAMACIÓN INICIAL	0.00	0.00	0.00	0.00	T1+T2+T3+T4			
PROGRAMACIÓN ACTUALIZADA	0.00	0.00	0.00	0.00	T1+T2+T3+T4			
METAS ALCANZADAS	0.00	0.00	0.00	0.00	T1+T2+T3+T4			
PORCENTAJE ALCANZADO TRIMESTRAL	0.00	0.00	0.00	0.00	PORCENTAJE ALCANZADO ANUAL			

PORCENTAJE DE CUMPLIMIENTO ALCANZADO EN EL TRIMESTRE: 0 %

JEFE ADMINISTRATIVO  
LIC. AMAURY VELASCO MARTÍNEZ  
DIRECTOR ADMINISTRATIVO



TITULAR DE LA DEPENDENCIA ENTIDAD  
ARACELIA MECOTT GÓMEZ  
SECRETARÍA DE INFRAESTRUCTURAS Y COMUNICACIONES

# REPORTE DE AVANCE DE GESTIÓN

## UR 106 - SECRETARÍA DE INFRAESTRUCTURAS Y COMUNICACIONES

### PRIMER TRIMESTRE 2026



**ALINEACIÓN PED:**

**ESTRATEGIA:** 02-DESARROLLAR ACCIONES DE MEJORA EN INFRAESTRUCTURA Y EQUIPAMIENTO PARA EL DESARROLLO SOSTENIBLE DE LAS LOCALIDADES DEL ESTADO

**LÍNEAS DE ACCIÓN:** 02-CONSTRUIR INFRAESTRUCTURA Y EQUIPAMIENTO PÚBLICO PARA ACTIVIDADES PRODUCTIVAS Y DE SERVICIOS

**UE:** 001-OFCINA DEL SECRETARIO DE INFRAESTRUCTURAS Y COMUNICACIONES

**MATRÍZ DE INDICADORES PARA RESULTADOS:**

**COMPONENTE:** 146-PROYECTO EJECUTADO DE INFRAESTRUCTURA ELÉCTRICA CONVENCIONAL Y CON TECNOLOGÍA ALTERNATIVA EN LOS MUNICIPIO DEL ESTADO

**ACTIVIDAD:** 12931-OBRA DE ALUMBRADO PÚBLICO CONVENCIONAL Y CON TECNOLOGÍAS ALTERNATIVAS MEJORADA

ESTRUCTURA PROGRAMÁTICA											
PROGRAMA		SUBPROGRAMA		PROYECTO			OBRA/ACTIVIDAD				
119-MEJORAMIENTO DE LA INFRAESTRUCTURA Y EL EQUIPAMIENTO PÚBLICO DE CIUDADES Y COMUNIDADES DEL ESTADO		03-PROYECTOS DE INFRAESTRUCTURA ELÉCTRICA CONVENCIONAL Y CON TECNOLOGÍAS ALTERNATIVAS EN LOS MUNICIPIOS DEL ESTADO		001-REHABILITACIÓN DEL ALUMBRADO PÚBLICO EN LA CALZADA VALERIO TRUJANO EN LA LOCALIDAD DE OAXACA DE JUÁREZ, MUNICIPIO DE OAXACA DE JUÁREZ			001-REHABILITACIÓN DEL ALUMBRADO PÚBLICO EN LA CALZADA VALERIO TRUJANO EN LA LOCALIDAD DE OAXACA DE JUÁREZ, MUNICIPIO DE OAXACA DE JUÁREZ				
POBLACIÓN O ÁREA DE ENFOQUE POTENCIAL		ATRIBUTO DE LA POBLACIÓN O ÁREA DE ENFOQUE:		MUNICIPIO DEL ESTADO DE OAXACA		HOMBRES:	MUJERES:	TOTAL:	570		
PRESUPUESTO ANUAL											
Aprobado		Ampliación		Reducción		Modificado		EJERCIDO T4			
0.00		3,230,400.00		0.00		3,230,400.00		0.00			
PRESUPUESTO TRIMESTRAL DE LA ACTIVIDAD											
Aprobado		Modificado		Comprometido		Devengado		Ejercido			
0.00		3,230,400.00		3,230,400.00		3,230,400.00		3,230,400.00			
DATOS DEL INDICADOR											
Nombre : PORCENTAJE DE LUMINARIAS CONVENCIONALES INSTALADAS				Número de indicador : 3339							
Definición : MIDE LA CANTIDAD DE LUMINARIAS CONVENCIONALES INSTALADAS PARA LA MEJORA DEL ALUMBRADO PUBLICO EN LAS ÁREAS DONDE YA EXISTE ILUMINACIÓN											
Método de Cálculo : (LUMINARIAS CONVENCIONALES INSTALADAS / LUMINARIAS CONVENCIONALES PROGRAMADAS A INSTALAR ) *100											
Tipo		Dimensión		Frecuencia de Medición		Forma de cálculo del indicador		Tipo de Valor			
GESTIÓN		EFICACIA		TRIMESTRAL		PORCENTAJE		FLUJO			
MEDIOS DE VERIFICACIÓN / FUENTE INFORMACIÓN					SUPUESTO						
REPORTE TRIMESTRAL DE PROYECTOS DE INVERSIÓN PÚBLICA AUTORIZADOS, INFORMACIÓN ACTUALIZADA POR LA SUBSECRETARÍA DE PLANEACIÓN Y PROGRAMACIÓN DE OBRA, DISPONIBLE PARA CONSULTA EN EL APARTADO DATOS DE INTERÉS-INFORMES-MATRIZ DE INDICADORES PARA RESULTADOS 2026-REPORTES PIP, EN LA LIGA: <a href="https://www.oaxaca.gob.mx/sinfra/matriz-de-indicadores-para-resultados/">HTTPS://WWW.OAXACA.GOB.MX/SINFRA/MATRIZ-DE-INDICADORES-PARA-RESULTADOS/</a>					EXISTEN PROYECTOS FACTIBLES EN SENTIDO TÉCNICO, AMBIENTAL, SOCIAL, JURÍDICO Y ECONÓMICO DE OBRAS DE ALUMBRADO PÚBLICO CONVENCIONAL Y CON TECNOLOGÍAS ALTERNATIVAS. LAS CONDICIONES POLÍTICAS, SOCIALES Y CLIMATOLÓGICAS SON FAVORABLES						
DATOS DE LA META											
Definición de la variable Meta: 1 - MIDE LA CANTIDAD DE LUMINARIAS CONVENCIONALES INSTALADAS PARA LA MEJORA DEL ALUMBRADO PÚBLICO EN LAS ÁREAS DONDE YA EXISTE ILUMINACIÓN											
Unidad de medida: 43 - LUMINARIA											
LÍNEA BASE					VALOR PROGRAMADO ANUAL						
AÑO		2026		VALOR		0.00		AÑO		2026	
								VALOR		40.95	
AVANCE TRIMESTRAL OBRA/ACTIVIDAD											
METAS		1er.TRIMESTRE		2o.TRIMESTRE		3er.TRIMESTRE		4o.TRIMESTRE		CUMPLIMIENTO DE METAS	
PROGRAMACIÓN INICIAL		40.95		0.00		0.00		0.00		T1+T2+T3+T4	
PROGRAMACIÓN ACTUALIZADA		40.95		0.00		0.00		0.00		T1+T2+T3+T4	
METAS ALCANZADAS		40.95		0.00		0.00		0.00		T1+T2+T3+T4	
PORCENTAJE ALCANZADO TRIMESTRAL		100.00		0.00		0.00		0.00		PORCENTAJE ALCANZADO ANUAL	

PORCENTAJE DE CUMPLIMIENTO ALCANZADO EN EL TRIMESTRE: 100.00 %

  
 JEFE ADMINISTRATIVO  
 LIC. AMAURY VELASCO MARTÍNEZ  
 DIRECTOR ADMINISTRATIVO



  
 TITULAR DE LA DEPENDENCIA  
 ARQ. SILDIA MECOTT GÓMEZ  
 SECRETARÍA DE INFRAESTRUCTURAS Y COMUNICACIONES

# REPORTE DE AVANCE DE GESTIÓN

## UR 106 - SECRETARÍA DE INFRAESTRUCTURAS Y COMUNICACIONES

### PRIMER TRIMESTRE 2026



#### ALINEACIÓN PED:

ESTRATEGIA: 03-IMPULSAR PROYECTOS DE AMPLIACIÓN DE REDES DE DISTRIBUCIÓN ELÉCTRICA Y TECNOLOGÍAS ALTERNATIVAS EN LAS COMUNIDADES RURALES Y ZONAS URBANAS DE OAXACA

LÍNEAS DE ACCIÓN: 01-PROMOVER LA AMPLIACIÓN, MEJORAMIENTO Y MANTENIMIENTO DE LA COBERTURA ELÉCTRICA EN VIVIENDAS CON REDES DE DISTRIBUCIÓN CONVENCIONALES O TECNOLOGÍAS ALTERNATIVAS

UE: 001-OFCINA DEL SECRETARIO DE INFRAESTRUCTURAS Y COMUNICACIONES

#### MATRIZ DE INDICADORES PARA RESULTADOS:

COMPONENTE: 146-PROYECTO EJECUTADO DE INFRAESTRUCTURA ELÉCTRICA CONVENCIONAL Y CON TECNOLOGÍA ALTERNATIVA EN LOS MUNICIPIO DEL ESTADO


ACTIVIDAD: 12915-OBRA DE ELECTRIFICACIÓN CONVENCIONAL Y CON TECNOLOGÍAS ALTERNATIVAS AMPLIADA

ESTRUCTURA PROGRAMÁTICA									
PROGRAMA		SUBPROGRAMA		PROYECTO			OBRA/ACTIVIDAD		
119-MEJORAMIENTO DE LA INFRAESTRUCTURA Y EL EQUIPAMIENTO PÚBLICO DE CIUDADES Y COMUNIDADES DEL ESTADO		03-PROYECTOS DE INFRAESTRUCTURA ELECTRICA CONVENCIONAL Y CON TECNOLOGIAS ALTERNATIVAS EN LOS MUNICIPIOS DEL ESTADO		023-AMPLIACIÓN DE LA RED DE DISTRIBUCIÓN DE ENERGÍA ELÉCTRICA EN EL MUNICIPIO DE SAN AGUSTÍN YATARENI			002-AMPLIACIÓN DE LA RED DE DISTRIBUCIÓN DE ENERGÍA ELÉCTRICA EN VARIAS CALLES DE LA LOCALIDAD DE SAN AGUSTIN YATARENI MUNICIPIO DE SAN AGUSTIN YATARENI		
POBLACIÓN O ÁREA DE ENFOQUE POTENCIAL		ATRIBUTO DE LA POBLACIÓN O ÁREA DE ENFOQUE:		MUNICIPIO DEL ESTADO DE OAXACA		HOMBRES:	MUJERES:	TOTAL:	570
PRESUPUESTO ANUAL									
Aprobado	Ampliación	Reducción	Modificado	EJERCIDO T1		EJERCIDO T2		EJERCIDO T3	
0.00	2,583,918.42	0.00	2,583,918.42	0.00		0.00		0.00	
PRESUPUESTO TRIMESTRAL DE LA ACTIVIDAD									
Aprobado		Modificado		Comprometido		Devengado		Ejercido	
0.00		775,175.53		0.00		0.00		0.00	
DATOS DEL INDICADOR									
Nombre : PORCENTAJE DE KILÓMETROS DE REDES DE DISTRIBUCIÓN DE ENERGÍA ELÉCTRICA AMPLIADOS				Número de indicador : 3353					
Definición : MIDE LA CANTIDAD DE KILÓMETROS DE REDES DE DISTRIBUCIÓN DE ENERGÍA ELÉCTRICA AMPLIADOS EN LAS DIFERENTES LOCALIDADES DEL ESTADO									
Método de Cálculo : (KILÓMETROS DE REDES DE DISTRIBUCIÓN DE ENERGÍA ELÉCTRICA AMPLIADOS/KILÓMETROS DE REDES DE DISTRIBUCIÓN DE ENERGÍA ELÉCTRICA PROGRAMADOS PARA AMPLIAR)*100									
Tipo		Dimensión		Frecuencia de Medición		Forma de cálculo del indicador		Tipo de Valor	
GESTIÓN		EFICACIA		TRIMESTRAL		PORCENTAJE		FLUJO	
MEDIOS DE VERIFICACIÓN / FUENTE INFORMACIÓN					SUPUESTO				
REPORTE TRIMESTRAL DE PROYECTOS DE INVERSIÓN PÚBLICA AUTORIZADOS, INFORMACIÓN ACTUALIZADA POR LA SUBSECRETARÍA DE PLANEACIÓN Y PROGRAMACIÓN DE OBRA, DISPONIBLE PARA CONSULTA EN EL APARTADO DATOS DE INTERES-INFORMES-MATRIZ DE INDICADORES PARA RESULTADOS 2026-REPORTES PIP, EN LA LIGA: <a href="https://www.oaxaca.gob.mx/sinfra/matriz-de-indicadores-para-resultados/">HTTPS://WWW.OAXACA.GOB.MX/SINFRA/MATRIZ-DE-INDICADORES-PARA-RESULTADOS/</a>					EXISTEN PROYECTOS FACTIBLES EN SENTIDO TÉCNICO, AMBIENTAL, SOCIAL, JURÍDICO Y ECONÓMICO DE OBRAS DE ELECTRIFICACIÓN CONVENCIONAL Y CON TECNOLOGÍAS ALTERNATIVAS. LAS CONDICIONES POLÍTICAS, SOCIALES Y CLIMATOLÓGICAS SON FAVORABLES				
DATOS DE LA META									
Definición de la variable Meta: 1 - MIDE LA CANTIDAD DE KILÓMETROS DE REDES DE DISTRIBUCIÓN DE ENERGÍA ELÉCTRICA AMPLIADOS EN LAS DIFERENTES LOCALIDADES DEL ESTADO									
Unidad de medida: 4 - KILÓMETRO									
LÍNEA BASE					VALOR PROGRAMADO ANUAL				
AÑO	2026		VALOR	0.00	AÑO	2026		VALOR	1.63
AVANCE TRIMESTRAL OBRA/ACTIVIDAD									
METAS	1er.TRIMESTRE		2o.TRIMESTRE		3er.TRIMESTRE		4o.TRIMESTRE		CUMPLIMIENTO DE METAS
PROGRAMACIÓN INICIAL	0.27	0.81	0.54	0.00	T1+T2+T3+T4		1.63		
PROGRAMACIÓN ACTUALIZADA	0.00	0.00	0.00	0.00	T1+T2+T3+T4		0.00		
METAS ALCANZADAS	0.00	0.00	0.00	0.00	T1+T2+T3+T4		0.00		
PORCENTAJE ALCANZADO TRIMESTRAL	0.00	0.00	0.00	0.00	PORCENTAJE ALCANZADO ANUAL		0.00		

PORCENTAJE DE CUMPLIMIENTO ALCANZADO EN EL TRIMESTRE: 0.00 %

  
 JEFE ADMINISTRATIVO  
 LIC. AMAURY VELASCO MARTÍNEZ  
 DIRECTOR ADMINISTRATIVO



  
 TITULAR DE LA DEPENDENCIA ENTIDAD  
 ARQ. SILDIA MECOTT GÓMEZ  
 SECRETARÍA DE INFRAESTRUCTURAS Y COMUNICACIONES

# REPORTE DE AVANCE DE GESTIÓN

## UR 106 - SECRETARÍA DE INFRAESTRUCTURAS Y COMUNICACIONES

### PRIMER TRIMESTRE 2026




**ALINEACIÓN PED:**  
**EJE:** 05-INFRAESTRUCTURA Y SERVICIOS PÚBLICOS PARA EL DESARROLLO DE OAXACA  
**TEMA:** 03-VIVIENDA  
**OBJETIVO:** 01-CONTRIBUIR A GARANTIZAR UNA VIVIENDA DIGNA PRIORIZANDO A LA POBLACIÓN MÁS VULNERABLE  
**ESTRATEGIA:** 01-IMPLEMENTAR ACCIONES DE MEJORAMIENTO Y CONSTRUCCIÓN DE VIVIENDA ADECUADA PARA LA POBLACIÓN VULNERABLE Y MARGINADA  
**LÍNEAS DE ACCIÓN:** 01-EJECUTAR OBRAS DE MEJORAMIENTO CON CALIDAD Y ESPACIOS EN LA VIVIENDA  
**UE:** 001-OFICINA DEL SECRETARIO DE INFRAESTRUCTURAS Y COMUNICACIONES

**MATRIZ DE INDICADORES PARA RESULTADOS:**  
**FIN:** CONTRIBUIR A GARANTIZAR UNA VIVIENDA DIGNA PRIORIZANDO A LA POBLACIÓN MÁS VULNERABLE  
**PROPÓSITO:** POBLACION CON CARENCIA POR CALIDAD Y ESPACIOS EN LA VIVIENDA ACCEDE A UNA VIVIENDA DIGNA  
**COMPONENTE:** 72-VIVIENDA MEJORADA  
**ACTIVIDAD:** 12808-CONSTRUCCIÓN DE OBRA DE AMPLIACIÓN CON CUARTO DORMITORIO

ESTRUCTURA PROGRAMATICA										
PROGRAMA		SUBPROGRAMA		PROYECTO			OBRA/ACTIVIDAD			
129-FORTEALECIMIENTO A LA VIVIENDA		02-MEJORAMIENTO DE VIVIENDA		002-CONSTRUCCION DE CUARTO DORMITORIO PARA MEJORAMIENTO DE VIVIENDA DE LA REGION CUENCA DEL PAPALOAPAN (2).			001-CONSTRUCCION DE CUARTO DORMITORIO PARA MEJORAMIENTO DE VIVIENDA (SECCIÓN LOS CASTRO)			
POBLACION O AREA DE ENFOQUE POTENCIAL	ATRIBUTO DE LA POBLACION O AREA DE ENFOQUE:	VIVIENDA CON CARENCIA POR CALIDAD Y ESPACIOS EN LA VIVIENDA EN EL ESTADO DE OAXACA		HOMBRES:	418504	MUJERES:	45379	TOTAL:	463883	
PRESUPUESTO ANUAL										
Aprobado	Ampliación	Reducción	Modificado	EJERCIDO T1		EJERCIDO T2		EJERCIDO T3		
0.00	18,096.00	0.00	18,096.00	0.00		0.00		0.00		
				TOTAL EJERCIDO AL TRIMESTRE VIGENTE						0.00
PRESUPUESTO TRIMESTRAL DE LA ACTIVIDAD										
Aprobado		Modificado		Comprometido		Devengado		Ejercido		
0.00		0.00		0.00		0.00		0.00		
								% de Ejercido Vs. Modificado		
								0.00		
DATOS DEL INDICADOR										
Nombre : PORCENTAJE DE CUARTOS DORMITORIOS CONSTRUIDOS				Número de Indicador :		3685				
Definición : MIDE LA CANTIDAD DE METROS CUADRADOS DE CUARTOS DORMITORIOS CONSTRUIDOS EN VIVIENDAS BENEFICIADAS, COMO PARTE DE LAS ACCIONES IMPLEMENTADAS PARA EL MEJORAMIENTO DE LAS CONDICIONES DE VIVIENDA.										
Método de Cálculo : (METROS CUADRADOS DE CUARTOS DORMITORIOS CONSTRUIDOS/METROS CUADRADOS DE CUARTOS DORMITORIOS PROGRAMADOS)*100										
Tipo	Dimensión	Frecuencia de Medición		Forma de cálculo del indicador		Tipo de Valor		Sentido Esperado		
GESTIÓN	EFICACIA	TRIMESTRAL		PORCENTAJE		FLUJO		ASCENDENTE		
MEDIOS DE VERIFICACIÓN / FUENTE INFORMACIÓN					SUPUESTO					
REPORTE TRIMESTRAL DE PROYECTOS DE INVERSIÓN PÚBLICA AUTORIZADOS, INFORMACIÓN ACTUALIZADA POR LA SUBSECRETARÍA DE PLANEACIÓN Y PROGRAMACIÓN DE OBRA, DISPONIBLE PARA CONSULTA EN EL APARTADO DATOS DE INTERÉS-INFORMES-MATRIZ DE INDICADORES PARA RESULTADOS 2025-REPORTES PIP, EN LA LIGA: <a href="https://www.oaxaca.gob.mx/sinfra/matriz-de-indices-para-resultados/">HTTPS://WWW.OAXACA.GOB.MX/SINFRA/MATRIZ-DE-INDICADORES-PARA-RESULTADOS/</a>					EXISTEN PROYECTOS FACTIBLES EN SENTIDO TÉCNICO, AMBIENTAL, SOCIAL, JURÍDICO Y ECONÓMICO DE OBRAS PARA VIVIENDA					
DATOS DE LA META										
Definición de la variable Meta: 1 - MIDE LOS CUARTOS DORMITORIOS CONSTRUIDOS EN BENEFICIO DE LA POBLACIÓN MÁS VULNERABLE EN EL ESTADO DE OAXACA										
Unidad de medida: 46 - METRO CUADRADO DE CONSTRUCCIÓN										
LÍNEA BASE					VALOR PROGRAMADO ANUAL					
AÑO	2026	VALOR	0.00	AÑO	2026	VALOR	0.00			
AVANCE TRIMESTRAL OBRA/ACTIVIDAD										
METAS	1er.TRIMESTRE		2o.TRIMESTRE		3er.TRIMESTRE		4o.TRIMESTRE		CUMPLIMIENTO DE METAS	
PROGRAMACION INICIAL	0.00	0.00	0.00	0.00	0.00	0.00	0.00	T1+T2+T3+T4	0.00	
PROGRAMACION ACTUALIZADA	0.00	0.00	0.00	0.00	0.00	0.00	0.00	T1+T2+T3+T4	0.00	
METAS ALCANZADAS	0.00	0.00	0.00	0.00	0.00	0.00	0.00	T1+T2+T3+T4	0.00	
PORCENTAJE ALCANZADO TRIMESTRAL	0.00	0.00	0.00	0.00	0.00	0.00	0.00	PORCENTAJE ALCANZADO ANUAL	0.00	

PORCENTAJE DE CUMPLIMIENTO ALCANZADO EN EL TRIMESTRE: 0.00 %

  
 JEFE ADMINISTRATIVO  
 LIC. AMAURY VELASCO MARTÍNEZ  
 DIRECTOR ADMINISTRATIVO



  
 TITULAR DE LA DEPENDENCIA ENTIDAD  
 ARQ. SILDA MECOTT GÓMEZ  
 SECRETARÍA DE INFRAESTRUCTURAS Y COMUNICACIONES

# REPORTE DE AVANCE DE GESTIÓN

## UR 106 - SECRETARÍA DE INFRAESTRUCTURAS Y COMUNICACIONES

### PRIMER TRIMESTRE 2026



**ALINEACIÓN PED:**

**ESTRATEGIA:** 01-IMPLEMENTAR ACCIONES DE MEJORAMIENTO Y CONSTRUCCIÓN DE VIVIENDA ADECUADA PARA LA POBLACIÓN VULNERABLE Y MARGINADA

**LÍNEAS DE ACCIÓN:** 01-EJECUTAR OBRAS DE MEJORAMIENTO CON CALIDAD Y ESPACIOS EN LA VIVIENDA

**UE:** 001-OFICINA DEL SECRETARIO DE INFRAESTRUCTURAS Y COMUNICACIONES

**MATRÍZ DE INDICADORES PARA RESULTADOS:**

**COMPONENTE:** 72-VIVIENDA MEJORADA

**ACTIVIDAD:** 12809-CONSTRUCCIÓN DE METRO CUADRADO DE PISO FIRME

ESTRUCTURA PROGRAMÁTICA							
PROGRAMA		SUBPROGRAMA		PROYECTO		OBRA/ACTIVIDAD	
129-FORTALECIMIENTO A LA VIVIENDA		02-MEJORAMIENTO DE VIVIENDA		001-CONSTRUCCIÓN DE PISO FIRME EN LA LOCALIDAD DE SAN AGUSTÍN ATENANGO, MUNICIPIO DE SAN AGUSTÍN ATENANGO (30 ACCIONES)		001-CONSTRUCCIÓN DE PISO FIRME EN LA LOCALIDAD DE SAN AGUSTÍN ATENANGO, MUNICIPIO DE SAN AGUSTÍN ATENANGO (30 ACCIONES)	
POBLACIÓN O ÁREA DE ENFOQUE POTENCIAL	ATRIBUTO DE LA POBLACIÓN O ÁREA DE ENFOQUE:	VIVIENDA CON CARENCIA POR CALIDAD Y ESPACIOS EN LA VIVIENDA EN EL ESTADO DE OAXACA		HOMBRES:	418504	MUJERES:	45379
				TOTAL:			463883
PRESUPUESTO ANUAL							
Aprobado	Ampliación	Reducción	Modificado	EJERCIDO T1		EJERCIDO T2	
0.00	478,852.48	0.00	478,852.48	478,852.48		0.00	
				EJERCIDO T3		EJERCIDO T4	
				0.00		0.00	
				TOTAL EJERCIDO AL TRIMESTRE VIGENTE			
				478,852.48			
PRESUPUESTO TRIMESTRAL DE LA ACTIVIDAD							
Aprobado		Modificado		Comprometido		Devengado	
0.00		478,852.48		478,852.48		478,852.48	
				Ejercido		% de Ejercido Vs. Modificado	
				478,852.48		100.00	
DATOS DEL INDICADOR							
Nombre : PORCENTAJE DE METROS CUADRADOS DE PISO FIRME CONSTRUIDOS				Número de indicador : 683			
Definición : MIDE EL PORCENTAJE DE METROS CUADRADOS DE PISO FIRME CONSTRUIDOS EN BENEFICIO DE LA POBLACIÓN MÁS VULNERABLE EN EL ESTADO DE OAXACA							
Método de Cálculo : (METROS CUADRADOS DE PISOS FIRMES CONSTRUIDOS/METROS CUADRADOS DE PISOS FIRMES PROGRAMADOS)*100							
Tipo	Dimensión	Frecuencia de Medición	Forma de cálculo del indicador		Tipo de Valor	Sentido Esperado	
GESTIÓN	EFICACIA	TRIMESTRAL	PORCENTAJE		FLUJO	ASCENDENTE	
MEDIOS DE VERIFICACIÓN / FUENTE INFORMACIÓN				SUPUESTO			
REPORTE TRIMESTRAL DE PROYECTOS DE INVERSIÓN PÚBLICA AUTORIZADOS, INFORMACIÓN ACTUALIZADA POR LA SUBSECRETARÍA DE PLANEACIÓN Y PROGRAMACIÓN DE OBRA, DISPONIBLE PARA CONSULTA EN EL APARTADO DATOS DE INTERES-INFORMES-MATRIZ DE INDICADORES PARA RESULTADOS 2025-REPORTES PIP, EN LA LIGA: <a href="https://www.oaxaca.gob.mx/sinfra/matriz-de-indicadores-para-resultados/">HTTPS://WWW.OAXACA.GOB.MX/SINFRA/MATRIZ-DE-INDICADORES-PARA-RESULTADOS/</a>				EXISTEN PROYECTOS FACTIBLES EN SENTIDO TÉCNICO, AMBIENTAL, SOCIAL, JURÍDICO Y ECONÓMICO DE OBRAS PARA VIVIENDA			
DATOS DE LA META							
Definición de la variable Meta: 1 - MIDE LA CANTIDAD DE METROS CUADRADOS DE PISO FIRME CONSTRUIDOS EN BENEFICIO DE LA POBLACIÓN MÁS VULNERABLE EN EL ESTADO DE OAXACA							
Unidad de medida: 15 - METRO CUADRADO							
LÍNEA BASE				VALOR PROGRAMADO ANUAL			
AÑO	2026		VALOR	0.00	AÑO	2026	
						VALOR	
						720.00	
AVANCE TRIMESTRAL OBRA/ACTIVIDAD							
METAS	1er.TRIMESTRE	2o.TRIMESTRE	3er.TRIMESTRE	4o.TRIMESTRE	CUMPLIMIENTO DE METAS		
PROGRAMACIÓN INICIAL	720.00	0.00	0.00	0.00	T1+T2+T3+T4		720.00
PROGRAMACIÓN ACTUALIZADA	720.00	0.00	0.00	0.00	T1+T2+T3+T4		720.00
METAS ALCANZADAS	720.00	0.00	0.00	0.00	T1+T2+T3+T4		720.00
PORCENTAJE ALCANZADO TRIMESTRAL	100.00	0.00	0.00	0.00	PORCENTAJE ALCANZADO ANUAL		100.00

PORCENTAJE DE CUMPLIMIENTO ALCANZADO EN EL TRIMESTRE: 100.00 %

JEFE ADMINISTRATIVO  
LIC. AMAURY VELASCO MARTÍNEZ  
DIRECTOR ADMINISTRATIVO



TITULAR DE LA DEPENDENCIA  
ARQ. SILDIA MECOTT GÓMEZ  
SECRETARÍA DE INFRAESTRUCTURAS Y COMUNICACIONES

# REPORTE DE AVANCE DE GESTIÓN

## UR 106 - SECRETARÍA DE INFRAESTRUCTURAS Y COMUNICACIONES

### PRIMER TRIMESTRE 2026



ALINEACIÓN PED:

ESTRATEGIA: 01-IMPLEMENTAR ACCIONES DE MEJORAMIENTO Y CONSTRUCCIÓN DE VIVIENDA ADECUADA PARA LA POBLACIÓN VULNERABLE Y MARGINADA  
 LÍNEAS DE ACCIÓN: 03-EFECTUAR OBRAS QUE DISMINUYAN EL HACINAMIENTO EN LA VIVIENDA  
 UE: 002-SUBSECRETARÍA DE OBRAS PÚBLICAS

MATRÍZ DE INDICADORES PARA RESULTADOS:

COMPONENTE: 72-VIVIENDA MEJORADA  
 ACTIVIDAD: 12808-CONSTRUCCIÓN DE OBRA DE AMPLIACIÓN CON CUARTO DORMITORIO

ESTRUCTURA PROGRAMATICA							
PROGRAMA		SUBPROGRAMA		PROYECTO		OBRA/ACTIVIDAD	
129-FORTALECIMIENTO A LA VIVIENDA		02-MEJORAMIENTO DE VIVIENDA		003-CONSTRUCCION DE CUARTOS DORMITORIO EN EL MUNICIPIO DE SAN SIMÓN ZAHUATLÁN (100 ACCIONES)		001-CONSTRUCCION DE CUARTOS DORMITORIO EN LA LOCALIDAD SAN MIGUEL, MUNICIPIO DE SAN SIMÓN ZAHUATLÁN (3 ACCIONES)	
POBLACIÓN O ÁREA DE ENFOQUE POTENCIAL	ATRIBUTO DE LA POBLACIÓN O ÁREA DE ENFOQUE:	VIVIENDA CON CARENCIA POR CALIDAD Y ESPACIOS EN LA VIVIENDA EN EL ESTADO DE OAXACA		HOMBRES:	418504	MUJERES:	45379
				TOTAL:	463883		
PRESUPUESTO ANUAL							
Aprobado	Ampliación	Reducción	Modificado	EJERCIDO T1	EJERCIDO T2	EJERCIDO T3	EJERCIDO T4
0.00	380,999.83	0.00	380,999.83	0.00	0.00	0.00	0.00
				TOTAL EJERCIDO AL TRIMESTRE VIGENTE			0.00
PRESUPUESTO TRIMESTRAL DE LA ACTIVIDAD							
Aprobado		Modificado	Comprometido	Devengado	Ejercido	% de Ejercido Vs. Modificado	
0.00		114,299.95	0.00	0.00	0.00	0.00	
DATOS DEL INDICADOR							
Nombre :	PORCENTAJE DE CUARTOS DORMITORIOS CONSTRUIDOS			Número de indicador :	3685		
Definición :	MIDE LA CANTIDAD DE METROS CUADRADOS DE CUARTOS DORMITORIOS CONSTRUIDOS EN VIVIENDAS BENEFICIADAS, COMO PARTE DE LAS ACCIONES IMPLEMENTADAS PARA EL MEJORAMIENTO DE LAS CONDICIONES DE VIVIENDA.						
Método de Cálculo :	(METROS CUADRADOS DE CUARTOS DORMITORIOS CONSTRUIDOS/METROS CUADRADOS DE CUARTOS DORMITORIOS PROGRAMADOS)*100						
Tipo	Dimensión	Frecuencia de Medición	Forma de cálculo del indicador	Tipo de Valor	Sentido Esperado		
GESTIÓN	EFICACIA	TRIMESTRAL	PORCENTAJE	FLUJO	ASCENDENTE		
MEDIOS DE VERIFICACIÓN / FUENTE INFORMACIÓN				SUPUESTO			
REPORTE TRIMESTRAL DE PROYECTOS DE INVERSIÓN PÚBLICA AUTORIZADOS, INFORMACIÓN ACTUALIZADA POR LA SUBSECRETARÍA DE PLANEACIÓN Y PROGRAMACIÓN DE OBRA, DISPONIBLE PARA CONSULTA EN EL APARTADO DATOS DE INTERÉS-INFORMES-MATRIZ DE INDICADORES PARA RESULTADOS 2025-REPORTES PIP, EN LA LIGA: <a href="https://www.oaxaca.gob.mx/sinfra/matriz-de-indicadores-para-resultados/">HTTPS://WWW.OAXACA.GOB.MX/SINFRA/MATRIZ-DE-INDICADORES-PARA-RESULTADOS/</a>				EXISTEN PROYECTOS FACTIBLES EN SENTIDO TÉCNICO, AMBIENTAL, SOCIAL, JURÍDICO Y ECONÓMICO DE OBRAS PARA VIVIENDA			
DATOS DE LA META							
Definición de la variable Meta:	1 - MIDE LA CANTIDAD DE METROS CUADRADOS DE CUARTOS DORMITORIOS CONSTRUIDOS EN VIVIENDAS BENEFICIADAS, COMO PARTE DE LAS ACCIONES IMPLEMENTADAS PARA EL MEJORAMIENTO DE LAS CONDICIONES DE VIVIENDA.						
Unidad de medida:	46 - METRO CUADRADO DE CONSTRUCCIÓN						
LÍNEA BASE				VALOR PROGRAMADO ANUAL			
AÑO	2026	VALOR	0.00	AÑO	2026	VALOR	32.67
AVANCE TRIMESTRAL OBRA/ACTIVIDAD							
METAS	1er.TRIMESTRE	2o.TRIMESTRE	3er.TRIMESTRE	4o.TRIMESTRE	CUMPLIMIENTO DE METAS		
PROGRAMACIÓN INICIAL	5.44	16.33	10.90	0.00	T1+T2+T3+T4	32.67	
PROGRAMACIÓN ACTUALIZADA	0.00	0.00	0.00	0.00	T1+T2+T3+T4	0.00	
METAS ALCANZADAS	0.00	0.00	0.00	0.00	T1+T2+T3+T4	0.00	
PORCENTAJE ALCANZADO TRIMESTRAL	0.00	0.00	0.00	0.00	PORCENTAJE ALCANZADO ANUAL	0.00	

PORCENTAJE DE CUMPLIMIENTO ALCANZADO EN EL TRIMESTRE: 0 %

  
 JEFE ADMINISTRATIVO  
 LIC. AMAURY VELASCO MARTÍNEZ  
 DIRECTOR ADMINISTRATIVO



  
 TITULAR DE LA DEPENDENCIA  
 DR. SILDIA MECOTT GÓMEZ  
 SECRETARÍA DE INFRAESTRUCTURAS Y COMUNICACIONES

# REPORTE DE AVANCE DE GESTIÓN

## UR 106 - SECRETARÍA DE INFRAESTRUCTURAS Y COMUNICACIONES

### PRIMER TRIMESTRE 2026



UE: 002-SUBSECRETARÍA DE OBRAS PÚBLICAS

ESTRUCTURA PROGRAMATICA							
PROGRAMA		SUBPROGRAMA		PROYECTO		OBRA/ACTIVIDAD	
129-FORTALECIMIENTO A LA VIVIENDA		02-MEJORAMIENTO DE VIVIENDA		003-CONSTRUCCION DE CUARTOS DORMITORIO EN EL MUNICIPIO DE SAN SIMÓN ZAHUATLÁN (100 ACCIONES)		002-CONSTRUCCIÓN DE CUARTOS DORMITORIO EN LA LOCALIDAD LAS TRES CRUCES, MUNICIPIO DE SAN SIMÓN ZAHUATLÁN (01 ACCIÓN)	
POBLACIÓN O ÁREA DE ENFOQUE POTENCIAL	ATRIBUTO DE LA POBLACIÓN O ÁREA DE ENFOQUE:	VIVIENDA CON CARENCIA POR CALIDAD Y ESPACIOS EN LA VIVIENDA EN EL ESTADO DE OAXACA		HOMBRES:	418504	MUJERES:	45379
				TOTAL:			463883
PRESUPUESTO ANUAL							
Aprobado	Ampliación	Reducción	Modificado	EJERCIDO T1	EJERCIDO T2	EJERCIDO T3	EJERCIDO T4
0.00	126,999.94	0.00	126,999.94	0.00	0.00	0.00	0.00
				TOTAL EJERCIDO AL TRIMESTRE VIGENTE		0.00	
PRESUPUESTO TRIMESTRAL DE LA ACTIVIDAD							
Aprobado		Modificado		Comprometido		Devengado	
0.00		38,099.98		0.00		0.00	
				Ejercido		% de Ejercido Vs. Modificado	
				0.00		0.00	
DATOS DEL INDICADOR							
Nombre : PORCENTAJE DE CUARTOS DORMITORIOS CONSTRUIDOS				Número de indicador : 3655			
Definición : MIDE LA CANTIDAD DE METROS CUADRADOS DE CUARTOS DORMITORIOS CONSTRUIDOS EN VIVIENDAS BENEFICIADAS, COMO PARTE DE LAS ACCIONES IMPLEMENTADAS PARA EL MEJORAMIENTO DE LAS CONDICIONES DE VIVIENDA.							
Método de Cálculo : (METROS CUADRADOS DE CUARTOS DORMITORIOS CONSTRUIDOS/METROS CUADRADOS DE CUARTOS DORMITORIOS PROGRAMADOS)*100							
Tipo		Dimensión		Frecuencia de Medición		Forma de cálculo del indicador	
GESTIÓN		EFICACIA		TRIMESTRAL		PORCENTAJE	
						Tipo de Valor	
						FLUJO	
						Sentido Esperado	
						ASCENDENTE	
MEDIOS DE VERIFICACIÓN / FUENTE INFORMACIÓN				SUPUESTO			
REPORTE TRIMESTRAL DE PROYECTOS DE INVERSIÓN PÚBLICA AUTORIZADOS, INFORMACIÓN ACTUALIZADA POR LA SUBSECRETARÍA DE PLANEACIÓN Y PROGRAMACIÓN DE OBRA, DISPONIBLE PARA CONSULTA EN EL APARTADO DATOS DE INTERÉS-INFORMES-MATRIZ DE INDICADORES PARA RESULTADOS 2025-REPORTES PIP, EN LA LIGA: <a href="https://www.oaxaca.gob.mx/sinfra/matriz-de-indicadores-para-resultados/">HTTPS://WWW.OAXACA.GOB.MX/SINFRA/MATRIZ-DE-INDICADORES-PARA-RESULTADOS/</a>				EXISTEN PROYECTOS FACTIBLES EN SENTIDO TÉCNICO, AMBIENTAL, SOCIAL, JURÍDICO Y ECONÓMICO DE OBRAS PARA VIVIENDA			
DATOS DE LA META							
Definición de la variable Meta:		1 - MIDE LA CANTIDAD DE METROS CUADRADOS DE CUARTOS DORMITORIOS CONSTRUIDOS EN VIVIENDAS BENEFICIADAS, COMO PARTE DE LAS ACCIONES IMPLEMENTADAS PARA EL MEJORAMIENTO DE LAS CONDICIONES DE VIVIENDA.					
Unidad de medida:		46 - METRO CUADRADO DE CONSTRUCCIÓN					
LÍNEA BASE				VALOR PROGRAMADO ANUAL			
AÑO	2026	VALOR	0.00	AÑO	2026	VALOR	10.89
AVANCE TRIMESTRAL OBRA/ACTIVIDAD							
METAS	1er.TRIMESTRE	2o.TRIMESTRE	3er.TRIMESTRE	4o.TRIMESTRE	CUMPLIMIENTO DE METAS		
PROGRAMACIÓN INICIAL	1.82	5.46	3.61	0.00	T1+T2+T3+T4	10.89	
PROGRAMACIÓN ACTUALIZADA	0.00	0.00	0.00	0.00	T1+T2+T3+T4	0.00	
METAS ALCANZADAS	0.00	0.00	0.00	0.00	T1+T2+T3+T4	0.00	
PORCENTAJE ALCANZADO TRIMESTRAL	0.00	0.00	0.00	0.00	PORCENTAJE ALCANZADO ANUAL	0.00	

PORCENTAJE DE CUMPLIMIENTO ALCANZADO EN EL TRIMESTRE: 0 %

  
 JEFE ADMINISTRATIVO  
 LIC. AMAURY VELASCO MARTÍNEZ  
 DIRECTOR ADMINISTRATIVO



  
 TITULAR DE LA DEPENDENCIA ENTIDAD  
 ARO. SILDIA MECOTT GÓMEZ  
 SECRETARIA DE INFRAESTRUCTURAS Y COMUNICACIONES

**REPORTE DE AVANCE DE GESTIÓN  
UR 106 - SECRETARÍA DE INFRAESTRUCTURAS Y COMUNICACIONES  
PRIMER TRIMESTRE 2026**



UE: 002-SUBSECRETARÍA DE OBRAS PÚBLICAS

ESTRUCTURA PROGRAMÁTICA										
PROGRAMA		SUBPROGRAMA		PROYECTO			OBRA/ACTIVIDAD			
129-FORTALECIMIENTO A LA VIVIENDA		02-MEJORAMIENTO DE VIVIENDA		003-CONSTRUCCION DE CUARTOS DORMITORIO EN EL MUNICIPIO DE SAN SIMÓN ZAHUATLÁN (100 ACCIONES)			003-CONSTRUCCION DE CUARTOS DORMITORIO EN LA LOCALIDAD LA SALUD, MUNICIPIO DE SAN SIMÓN ZAHUATLÁN (9 ACCIONES)			
POBLACIÓN O ÁREA DE ENFOQUE POTENCIAL	ATRIBUTO DE LA POBLACION O ÁREA DE ENFOQUE:	VIVIENDA CON CARENCIA POR CALIDAD Y ESPACIOS EN LA VIVIENDA EN EL ESTADO DE OAXACA		HOMBRES:	418504	MUJERES:	45379	TOTAL:	463883	
PRESUPUESTO ANUAL										
Aprobado	Amplicación	Reducción	Modificado	EJERCIDO T1		EJERCIDO T2		EJERCIDO T3		
0.00	1,142,999.49	0.00	1,142,999.49	0.00		0.00		0.00		
				TOTAL EJERCIDO AL TRIMESTRE VIGENTE				0.00		
PRESUPUESTO TRIMESTRAL DE LA ACTIVIDAD										
Aprobado		Modificado		Comprometido		Devengado		Ejercido		
0.00		342,899.85		0.00		0.00		0.00		
DATOS DEL INDICADOR										
Nombre : PORCENTAJE DE CUARTOS DORMITORIOS CONSTRUIDOS				Número de indicador :		3685				
Definición : MIDE LA CANTIDAD DE METROS CUADRADOS DE CUARTOS DORMITORIOS CONSTRUIDOS EN VIVIENDAS BENEFICIADAS, COMO PARTE DE LAS ACCIONES IMPLEMENTADAS PARA EL MEJORAMIENTO DE LAS CONDICIONES DE VIVIENDA.										
Método de Cálculo : (METROS CUADRADOS DE CUARTOS DORMITORIOS CONSTRUIDOS/METROS CUADRADOS DE CUARTOS DORMITORIOS PROGRAMADOS)*100										
Tipo		Dimensión		Frecuencia de Medición		Forma de cálculo del indicador		Tipo de Valor		
GESTIÓN		EFICACIA		TRIMESTRAL		PORCENTAJE		FLUJO		
Sentido Esperado					ASCENDENTE					
MEDIOS DE VERIFICACIÓN / FUENTE INFORMACIÓN					SUPUESTO					
REPORTE TRIMESTRAL DE PROYECTOS DE INVERSIÓN PÚBLICA AUTORIZADOS, INFORMACIÓN ACTUALIZADA POR LA SUBSECRETARÍA DE PLANEACIÓN Y PROGRAMACIÓN DE OBRA, DISPONIBLE PARA CONSULTA EN EL APARTADO DATOS DE INTERES-INFORMES-MATRIZ DE INDICADORES PARA RESULTADOS 2025-REPORTES PIP, EN LA LIGA: <a href="https://www.oaxaca.gob.mx/sinfra/matriz-de-indicadores-para-resultados/">HTTPS://WWW.OAXACA.GOB.MX/SINFRA/MATRIZ-DE-INDICADORES-PARA-RESULTADOS/</a>					EXISTEN PROYECTOS FACTIBLES EN SENTIDO TÉCNICO, AMBIENTAL, SOCIAL, JURÍDICO Y ECONÓMICO DE OBRAS PARA VIVIENDA					
DATOS DE LA META										
Definición de la variable Meta: 1 - MIDE LA CANTIDAD DE METROS CUADRADOS DE CUARTOS DORMITORIOS CONSTRUIDOS EN VIVIENDAS BENEFICIADAS, COMO PARTE DE LAS ACCIONES IMPLEMENTADAS PARA EL MEJORAMIENTO DE LAS CONDICIONES DE VIVIENDA.										
Unidad de medida: 46 - METRO CUADRADO DE CONSTRUCCIÓN										
LÍNEA BASE					VALOR PROGRAMADO ANUAL					
AÑO	2026		VALOR	0.00		AÑO	2026		VALOR	98.01
AVANCE TRIMESTRAL OBRA/ACTIVIDAD										
METAS	1er.TRIMESTRE	2o.TRIMESTRE		3er.TRIMESTRE		4o.TRIMESTRE		CUMPLIMIENTO DE METAS		
PROGRAMACIÓN INICIAL	16.34	49.02		32.65		0.00		T1+T2+T3+T4	98.01	
PROGRAMACIÓN ACTUALIZADA	0.00	0.00		0.00		0.00		T1+T2+T3+T4	0.00	
METAS ALCANZADAS	0.00	0.00		0.00		0.00		T1+T2+T3+T4	0.00	
PORCENTAJE ALCANZADO TRIMESTRAL	0.00	0.00		0.00		0.00		PORCENTAJE ALCANZADO ANUAL	0.00	

PORCENTAJE DE CUMPLIMIENTO ALCANZADO EN EL TRIMESTRE: 0 %

  
JEFE ADMINISTRATIVO  
LIC. AMAURY VELASCO MARTÍNEZ  
DIRECTOR ADMINISTRATIVO



  
TITULAR DE LA DEPENDENCIA/ENTIDAD  
ARQ. SILDIA MECOTT GÓMEZ  
SECRETARÍA DE INFRAESTRUCTURAS Y COMUNICACIONES

**REPORTE DE AVANCE DE GESTIÓN  
UR 106 - SECRETARÍA DE INFRAESTRUCTURAS Y COMUNICACIONES  
PRIMER TRIMESTRE 2026**




UE: 002-SUBSECRETARÍA DE OBRAS PÚBLICAS

ESTRUCTURA PROGRAMÁTICA							
PROGRAMA		SUBPROGRAMA		PROYECTO		OBRA/ACTIVIDAD	
129-FORTALECIMIENTO A LA VIVIENDA		02-MEJORAMIENTO DE VIVIENDA		003-CONSTRUCCION DE CUARTOS DORMITORIO EN EL MUNICIPIO DE SAN SIMÓN ZAHUATLÁN (100 ACCIONES)		004-CONSTRUCCION DE CUARTOS DORMITORIO EN LA LOCALIDAD DE SAN SIMÓN ZAHUATLÁN, MUNICIPIO DE SAN SIMÓN ZAHUATLÁN (59 ACCIONES)	
POBLACIÓN O ÁREA DE ENFOQUE POTENCIAL	ATRIBUTO DE LA POBLACIÓN O ÁREA DE ENFOQUE:	VIVIENDA CON CARENCIA POR CALIDAD Y ESPACIOS EN LA VIVIENDA EN EL ESTADO DE OAXACA		HOMBRES:	418504	MUJERES:	45379
				TOTAL:			463883
PRESUPUESTO ANUAL							
Aprobado	Ampliación	Reducción	Modificado	EJERCIDO T1	EJERCIDO T2	EJERCIDO T3	EJERCIDO T4
0.00	7,492,996.67	0.00	7,492,996.67	0.00	0.00	0.00	0.00
				TOTAL EJERCIDO AL TRIMESTRE VIGENTE		0.00	
PRESUPUESTO TRIMESTRAL DE LA ACTIVIDAD							
Aprobado		Modificado		Comprometido	Devengado	Ejercido	% de Ejercido Vs. Modificado
0.00		2,247,899.00		0.00	0.00	0.00	0.00
DATOS DEL INDICADOR							
Nombre :	PORCENTAJE DE CUARTOS DORMITORIOS CONSTRUIDOS			Número de indicador :	3685		
Definición :	MIDE LA CANTIDAD DE METROS CUADRADOS DE CUARTOS DORMITORIOS CONSTRUIDOS EN VIVIENDAS BENEFICIADAS, COMO PARTE DE LAS ACCIONES IMPLEMENTADAS PARA EL MEJORAMIENTO DE LAS CONDICIONES DE VIVIENDA.						
Método de Cálculo :	(METROS CUADRADOS DE CUARTOS DORMITORIOS CONSTRUIDOS/METROS CUADRADOS DE CUARTOS DORMITORIOS PROGRAMADOS)*100						
Tipo	Dimensión		Frecuencia de Medición		Forma de cálculo del Indicador		Tipo de Valor
GESTIÓN	EFICACIA		TRIMESTRAL		PORCENTAJE		FLUJO
MEDIOS DE VERIFICACIÓN / FUENTE INFORMACIÓN				SUPUESTO			
REPORTE TRIMESTRAL DE PROYECTOS DE INVERSIÓN PÚBLICA AUTORIZADOS, INFORMACIÓN ACTUALIZADA POR LA SUBSECRETARÍA DE PLANEACIÓN Y PROGRAMACIÓN DE OBRA, DISPONIBLE PARA CONSULTA EN EL APARTADO DATOS DE INTERÉS-INFORMES-MATRIZ DE INDICADORES PARA RESULTADOS 2025-REPORTES PIP, EN LA LIGA: <a href="https://www.oaxaca.gob.mx/sinfra/matriz-de-indicadores-para-resultados/">HTTPS://WWW.OAXACA.GOB.MX/SINFRA/MATRIZ-DE-INDICADORES-PARA-RESULTADOS/</a>				EXISTEN PROYECTOS FACTIBLES EN SENTIDO TÉCNICO, AMBIENTAL, SOCIAL, JURÍDICO Y ECONÓMICO DE OBRAS PARA VIVIENDA			
DATOS DE LA META							
Definición de la variable Meta:	1 - MIDE LA CANTIDAD DE METROS CUADRADOS DE CUARTOS DORMITORIOS CONSTRUIDOS EN VIVIENDAS BENEFICIADAS, COMO PARTE DE LAS ACCIONES IMPLEMENTADAS PARA EL MEJORAMIENTO DE LAS CONDICIONES DE VIVIENDA.						
Unidad de medida:	46 - METRO CUADRADO DE CONSTRUCCIÓN						
LÍNEA BASE				VALOR PROGRAMADO ANUAL			
AÑO	2026		VALOR	0.00		AÑO	2026
			VALOR	642.51			
AVANCE TRIMESTRAL OBRA/ACTIVIDAD							
METAS	1er.TRIMESTRE	2o.TRIMESTRE	3er.TRIMESTRE	4o.TRIMESTRE	CUMPLIMIENTO DE METAS		
PROGRAMACIÓN INICIAL	107 09	321.27	214.15	0.00	T1+T2+T3+T4	642.51	
PROGRAMACIÓN ACTUALIZADA	0.00	0.00	0.00	0.00	T1+T2+T3+T4	0.00	
METAS ALCANZADAS	0.00	0.00	0.00	0.00	T1+T2+T3+T4	0.00	
PORCENTAJE ALCANZADO TRIMESTRAL	0.00	0.00	0.00	0.00	PORCENTAJE ALCANZADO ANUAL	0.00	

PORCENTAJE DE CUMPLIMIENTO ALCANZADO EN EL TRIMESTRE: 0 %

  
JEFE ADMINISTRATIVO  
LIC. AMAURY VELASCO MARTÍNEZ  
DIRECTOR ADMINISTRATIVO



  
TITULAR DE LA DEPENDENCIA ENTIDAD  
ARQ. SILDIA MECOTT GÓMEZ  
SECRETARÍA DE INFRAESTRUCTURAS Y COMUNICACIONES


**REPORTE DE AVANCE DE GESTIÓN**  
**UR 106 - SECRETARÍA DE INFRAESTRUCTURAS Y COMUNICACIONES**  
**PRIMER TRIMESTRE 2026**



UE: 002-SUBSECRETARÍA DE OBRAS PÚBLICAS

ESTRUCTURA PROGRAMATICA									
PROGRAMA		SUBPROGRAMA		PROYECTO			OBRA/ACTIVIDAD		
129-FORTALECIMIENTO A LA VIVIENDA		02-MEJORAMIENTO DE VIVIENDA		003-CONSTRUCCIÓN DE CUARTOS DORMITORIO EN EL MUNICIPIO DE SAN SIMÓN ZAHUATLÁN (100 ACCIONES)			005-CONSTRUCCIÓN DE CUARTOS DORMITORIO EN VARIOS PARAJES DE LA LOCALIDAD DE SAN SIMÓN ZAHUATLÁN, MUNICIPIO DE SAN SIMÓN ZAHUATLÁN (18 ACCIONES)		
POBLACIÓN O ÁREA DE ENFOQUE POTENCIAL	ATRIBUTO DE LA POBLACIÓN O ÁREA DE ENFOQUE:	VIVIENDA CON CARENCIA POR CALIDAD Y ESPACIOS EN LA VIVIENDA EN EL ESTADO DE OAXACA		HOMBRES:	418504	MUJERES:	45379	TOTAL:	463883
PRESUPUESTO ANUAL									
Aprobado	Ampliación	Reducción	Modificado	EJERCIDO T1		EJERCIDO T2		EJERCIDO T3	
0.00	2,285,998.99	0.00	2,285,998.99	0.00		0.00		0.00	
				TOTAL EJERCIDO AL TRIMESTRE VIGENTE				0.00	
PRESUPUESTO TRIMESTRAL DE LA ACTIVIDAD									
Aprobado		Modificado		Comprometido		Devengado		Ejercido	
0.00		685,799.70		0.00		0.00		0.00	
DATOS DEL INDICADOR									
Nombre : PORCENTAJE DE CUARTOS DORMITORIOS CONSTRUIDOS				Número de indicador : 3685					
Definición : MIDE LA CANTIDAD DE METROS CUADRADOS DE CUARTOS DORMITORIOS CONSTRUIDOS EN VIVIENDAS BENEFICIADAS, COMO PARTE DE LAS ACCIONES IMPLEMENTADAS PARA EL MEJORAMIENTO DE LAS CONDICIONES DE VIVIENDA.									
Método de Cálculo : (METROS CUADRADOS DE CUARTOS DORMITORIOS CONSTRUIDOS/METROS CUADRADOS DE CUARTOS DORMITORIOS PROGRAMADOS)*100									
Tipo		Dimensión		Frecuencia de Medición		Forma de cálculo del indicador		Tipo de Valor	
GESTIÓN		EFICACIA		TRIMESTRAL		PORCENTAJE		FLUJO	
								Sentido Esperado	
								ASCENDENTE	
MEDIOS DE VERIFICACIÓN / FUENTE INFORMACIÓN					SUPUESTO				
REPORTE TRIMESTRAL DE PROYECTOS DE INVERSIÓN PÚBLICA AUTORIZADOS, INFORMACIÓN ACTUALIZADA POR LA SUBSECRETARÍA DE PLANEACIÓN Y PROGRAMACIÓN DE OBRA, DISPONIBLE PARA CONSULTA EN EL APARTADO DATOS DE INTERÉS-INFORMES-MATRIZ DE INDICADORES PARA RESULTADOS 2025-REPORTES PIP, EN LA LIGA: <a href="https://www.oaxaca.gob.mx/sinfra/matriz-de-indicadores-para-resultados/">HTTPS://WWW.OAXACA.GOB.MX/SINFRA/MATRIZ-DE-INDICADORES-PARA-RESULTADOS/</a>					EXISTEN PROYECTOS FACTIBLES EN SENTIDO TÉCNICO, AMBIENTAL, SOCIAL, JURÍDICO Y ECONÓMICO DE OBRAS PARA VIVIENDA				
DATOS DE LA META									
Definición de la variable Meta:		1 - MIDE LA CANTIDAD DE METROS CUADRADOS DE CUARTOS DORMITORIOS CONSTRUIDOS EN VIVIENDAS BENEFICIADAS, COMO PARTE DE LAS ACCIONES IMPLEMENTADAS PARA EL MEJORAMIENTO DE LAS CONDICIONES DE VIVIENDA.							
Unidad de medida:		46 - METRO CUADRADO DE CONSTRUCCIÓN							
LÍNEA BASE					VALOR PROGRAMADO ANUAL				
AÑO	2026		VALOR	0.00		AÑO	2026		VALOR
									196.02
AVANCE TRIMESTRAL OBRA/ACTIVIDAD									
METAS	1er.TRIMESTRE		2o.TRIMESTRE		3er.TRIMESTRE		4o.TRIMESTRE		CUMPLIMIENTO DE METAS
PROGRAMACION INICIAL	32.67		98.01		65.34		0.00		T1+T2+T3+T4 196.02
PROGRAMACIÓN ACTUALIZADA	32.67		0.00		0.00		0.00		T1+T2+T3+T4 32.67
METAS ALCANZADAS	0.00		0.00		0.00		0.00		T1+T2+T3+T4 0.00
PORCENTAJE ALCANZADO TRIMESTRAL	0.00		0.00		0.00		0.00		PORCENTAJE ALCANZADO ANUAL 0.00

PORCENTAJE DE CUMPLIMIENTO ALCANZADO EN EL TRIMESTRE: 0.00 %

  
 JEFE ADMINISTRATIVO  
 LIC. AMALÍ VELASCO MARTÍNEZ  
 DIRECTOR ADMINISTRATIVO



  
 TITULAR DE LA DEPENDENCIA/ENTIDAD  
 ARQ. SILDIA MECOTT GÓMEZ  
 SECRETARÍA DE INFRAESTRUCTURAS Y COMUNICACIONES

# REPORTE DE AVANCE DE GESTIÓN

## UR 106 - SECRETARÍA DE INFRAESTRUCTURAS Y COMUNICACIONES


### PRIMER TRIMESTRE 2026




UE: 002-SUBSECRETARÍA DE OBRAS PÚBLICAS

ESTRUCTURA PROGRAMÁTICA										
PROGRAMA		SUBPROGRAMA		PROYECTO			OBRA/ACTIVIDAD			
129-FORTALECIMIENTO A LA VIVIENDA		02-MEJORAMIENTO DE VIVIENDA		003-CONSTRUCCION DE CUARTOS DORMITORIO EN EL MUNICIPIO DE SAN SIMÓN ZAHUATLÁN (100 ACCIONES)			006-CONSTRUCCION DE CUARTOS DORMITORIO EN LA LOCALIDAD LA COLMENA, MUNICIPIO DE SAN SIMÓN ZAHUATLÁN (10 ACCIONES)			
POBLACIÓN O ÁREA DE ENFOQUE POTENCIAL	ATRIBUTO DE LA POBLACIÓN O ÁREA DE ENFOQUE:	VIVIENDA CON CARENCIA POR CALIDAD Y ESPACIOS EN LA VIVIENDA EN EL ESTADO DE OAXACA		HOMBRES:	418504	MUJERES:	45379	TOTAL:	463883	
PRESUPUESTO ANUAL										
Aprobado	Ampliación	Reducción	Modificado	EJERCIDO T1		EJERCIDO T2		EJERCIDO T3		
0.00	1,269,999.44	0.00	1,269,999.44	0.00		0.00		0.00		
				TOTAL EJERCIDO AL TRIMESTRE VIGENTE				0.00		
PRESUPUESTO TRIMESTRAL DE LA ACTIVIDAD										
Aprobado		Modificado		Comprometido		Devengado		Ejercido		
0.00		38,099.83		0.00		0.00		0.00		
DATOS DEL INDICADOR										
Nombre : PORCENTAJE DE CUARTOS DORMITORIOS CONSTRUIDOS				Número de indicador : 3685						
Definición : MIDE LA CANTIDAD DE METROS CUADRADOS DE CUARTOS DORMITORIOS CONSTRUIDOS EN VIVIENDAS BENEFICIADAS, COMO PARTE DE LAS ACCIONES IMPLEMENTADAS PARA EL MEJORAMIENTO DE LAS CONDICIONES DE VIVIENDA.										
Método de Cálculo : (METROS CUADRADOS DE CUARTOS DORMITORIOS CONSTRUIDOS/METROS CUADRADOS DE CUARTOS DORMITORIOS PROGRAMADOS)*100										
Tipo	Dimensión		Frecuencia de Medición		Forma de cálculo del indicador		Tipo de Valor		Sentido Esperado	
GESTIÓN	EFICACIA		TRIMESTRAL		PORCENTAJE		FLUJO		ASCENDENTE	
MEDIOS DE VERIFICACIÓN / FUENTE INFORMACIÓN					SUPUESTO					
REPORTE TRIMESTRAL DE PROYECTOS DE INVERSIÓN PÚBLICA AUTORIZADOS, INFORMACIÓN ACTUALIZADA POR LA SUBSECRETARÍA DE PLANEACIÓN Y PROGRAMACIÓN DE OBRA, DISPONIBLE PARA CONSULTA EN EL APARTADO DATOS DE INTERES-INFORMES-MATRIZ DE INDICADORES PARA RESULTADOS 2025-REPORTES PIP, EN LA LIGA: <a href="https://www.oaxaca.gob.mx/sinfra/matriz-de-indicadores-para-resultados/">HTTPS://WWW.OAXACA.GOB.MX/SINFRA/MATRIZ-DE-INDICADORES-PARA-RESULTADOS/</a>					EXISTEN PROYECTOS FACTIBLES EN SENTIDO TÉCNICO, AMBIENTAL, SOCIAL, JURÍDICO Y ECONÓMICO DE OBRAS PARA VIVIENDA					
DATOS DE LA META										
Definición de la variable Meta: 1 - MIDE LA CANTIDAD DE METROS CUADRADOS DE CUARTOS DORMITORIOS CONSTRUIDOS EN VIVIENDAS BENEFICIADAS, COMO PARTE DE LAS ACCIONES IMPLEMENTADAS PARA EL MEJORAMIENTO DE LAS CONDICIONES DE VIVIENDA.										
Unidad de medida: 46 - METRO CUADRADO DE CONSTRUCCION										
LINEA BASE					VALOR PROGRAMADO ANUAL					
AÑO	2026		VALOR		0.00	AÑO	2026		VALOR	
									108.90	
AVANCE TRIMESTRAL OBRA/ACTIVIDAD										
METAS	1er.TRIMESTRE		2o.TRIMESTRE		3er.TRIMESTRE		4o.TRIMESTRE		CUMPLIMIENTO DE METAS	
PROGRAMACIÓN INICIAL	18.15		54.45		36.30		0.00		T1+T2+T3+T4	108.90
PROGRAMACIÓN ACTUALIZADA	18.15		0.00		0.00		0.00		T1+T2+T3+T4	18.15
METAS ALCANZADAS	0.00		0.00		0.00		0.00		T1+T2+T3+T4	0.00
PORCENTAJE ALCANZADO TRIMESTRAL	0.00		0.00		0.00		0.00		PORCENTAJE ALCANZADO ANUAL	0.00

PORCENTAJE DE CUMPLIMIENTO ALCANZADO EN EL TRIMESTRE: 0.00 %

  
 JEFE ADMINISTRATIVO  
 LIC. AMAURY VELASCO MARTÍNEZ  
 DIRECTOR ADMINISTRATIVO



  
 TITULAR DE LA DEPENDENCIA/ENTIDAD  
 ARQ. SILDIA MECOTT GÓMEZ  
 SECRETARIA DE INFRAESTRUCTURAS Y COMUNICACIONES

# REPORTE DE AVANCE DE GESTIÓN

## UR 106 - SECRETARÍA DE INFRAESTRUCTURAS Y COMUNICACIONES

### PRIMER TRIMESTRE 2026



<b>ALINEACIÓN PED:</b>		<b>MATRIZ DE INDICADORES PARA RESULTADOS:</b>	
<b>EJE:</b>	05-INFRAESTRUCTURA Y SERVICIOS PÚBLICOS PARA EL DESARROLLO DE OAXACA	<b>FIN:</b>	CONTRIBUIR AL INCREMENTO EN EL ACCESO A LOS SERVICIOS DE AGUA POTABLE, ALCANTARILLADO Y SANEAMIENTO
<b>TEMA:</b>	04-AGUA Y SANEAMIENTO	<b>PROPÓSITO:</b>	HABITANTES DEL ESTADO DE OAXACA CON MAYOR REZAGO CUENTAN CON SERVICIOS DE AGUA POTABLE, ALCANTARILLADO CONVENCIONAL Y/O ALTERNATIVO, ASÍ COMO SANEAMIENTO Y GESTIÓN INTEGRADA DE LOS RECURSOS HÍDRICOS.
<b>OBJETIVO:</b>	01-INCREMENTAR EL ACCESO A LOS SERVICIOS DE AGUA ENTUBADA Y SANEAMIENTO EN EL ESTADO, CON ESPECIAL ATENCIÓN A LA POBLACIÓN DE MAYOR REZAGO	<b>COMPONENTE:</b>	74-VIVIENDA CON SERVICIO OTORGADO DE AGUA POTABLE
<b>ESTRATEGIA:</b>	01-PROMOVER EL ACCESO DE LA POBLACIÓN AL AGUA CON LOS REQUERIMIENTOS MÍNIMOS DE POTABILIDAD BAJO UN ESQUEMA DE DESARROLLO INCLUYENTE EN LAS LOCALIDADES DEL ESTADO	<b>ACTIVIDAD:</b>	245-SISTEMA DE AGUA PARA USO Y CONSUMO HUMANO MEJORADO
<b>LÍNEAS DE ACCIÓN:</b>	03-REHABILITAR SISTEMAS DE AGUA ENTUBADA		
<b>UE:</b>	001-OFICINA DEL SECRETARIO DE INFRAESTRUCTURAS Y COMUNICACIONES		

ESTRUCTURA PROGRAMÁTICA							
PROGRAMA		SUBPROGRAMA		PROYECTO		OBRA/ACTIVIDAD	
130-AMPLIACIÓN Y MEJORAMIENTO DE LOS SERVICIOS DE AGUA POTABLE, ALCANTARILLADO Y SANEAMIENTO		01-ACCESO AL SERVICIO DE AGUA POTABLE		001-REHABILITACIÓN DEL SISTEMA DE AGUA ENTUBADA EN LA CALZADA VALERIO TRUJANO, DEL KM. 0+410.00 AL KM. 0+870.00, EN LA LOCALIDAD DE OAXACA DE JUÁREZ, MUNICIPIO DE OAXACA DE JUÁREZ.		001-REHABILITACIÓN DEL SISTEMA DE AGUA ENTUBADA EN LA CALZADA VALERIO TRUJANO, DEL KM. 0+410.00 AL KM. 0+870.00, EN LA LOCALIDAD DE OAXACA DE JUÁREZ, MUNICIPIO DE OAXACA DE JUÁREZ.	
POBLACIÓN O ÁREA DE ENFOQUE POTENCIAL		ATRIBUTO DE LA POBLACIÓN O ÁREA DE ENFOQUE:		POBLACIÓN GENERAL DEL ESTADO DE OAXACA		HOMBRES:	MUJERES:
				1974843		2157305	TOTAL: 4132148

PRESUPUESTO ANUAL							
Aprobado	Ampliación	Reducción	Modificado	EJERCIDO T1	EJERCIDO T2	EJERCIDO T3	EJERCIDO T4
0.00	2,665,747.71	2,967.81	2,662,779.90	2,662,779.90	0.00	0.00	0.00
				<b>TOTAL EJERCIDO AL TRIMESTRE VIGENTE</b>			
				<b>2,662,779.90</b>			

PRESUPUESTO TRIMESTRAL DE LA ACTIVIDAD					
Aprobado	Modificado	Comprometido	Devengado	Ejercido	% de Ejercido Vs. Modificado
0.00	2,662,779.90	2,662,779.90	2,662,779.90	2,662,779.90	100.00

DATOS DEL INDICADOR							
<b>Nombre :</b> PORCENTAJE DE METROS LINEALES DE OBRA DE INFRAESTRUCTURA HÍDRICA REHABILITADA				<b>Número de indicador :</b> 1884			
<b>Definición :</b> MIDE EL PORCENTAJE DE METROS LINEALES DE OBRA DE INFRAESTRUCTURA HÍDRICA REHABILITADA EN EL ESTADO							
<b>Método de Cálculo :</b> (METROS LINEALES DE OBRA DE INFRAESTRUCTURA HÍDRICA REHABILITADA / METROS LINEALES DE OBRA DE INFRAESTRUCTURA HÍDRICA PROGRAMADAS A REALIZAR EN EL EJERCICIO)*100							
Tipo	Dimensión	Frecuencia de Medición	Forma de cálculo del indicador	Tipo de Valor	Sentido Esperado		
GESTIÓN	EFICACIA	TRIMESTRAL	PORCENTAJE	FLUJO	ASCENDENTE		
<b>MEDIOS DE VERIFICACIÓN / FUENTE INFORMACIÓN</b>				<b>SUPUESTO</b>			
INFORME DE ACTIVIDADES TRIMESTRALES DENOMINADO: "REPORTE TRIMESTRAL DE PROYECTOS DE INVERSIÓN PÚBLICA AUTORIZADOS"; ELABORADO POR LA UNIDAD DE PROGRAMACIÓN DE INVERSIONES BAJO RESGUARDO DE LA SUBSECRETARÍA DE PLANEACIÓN Y PROGRAMACIÓN DE OBRA. INFORME DISPONIBLE PARA CONSULTA EN LA PÁGINA ELECTRÓNICA DE LA SECRETARÍA DE INFRAESTRUCTURAS Y COMUNICACIONES EN EL APARTADO: DATOS DE INTERÉS, INFORMES/REPORTES MIR/MATRIZ DE INDICADORES PARA RESULTADOS 2026/REPORTES PIP 2026. A TRAVÉS DEL LINK: <a href="https://www.oaxaca.gob.mx/sinfra/matriz-de-indicadores-para-resultados/">HTTPS://WWW.OAXACA.GOB.MX/SINFRA/MATRIZ-DE-INDICADORES-PARA-RESULTADOS/</a>				EXISTEN PROYECTOS FACTIBLES EN SENTIDO TÉCNICO, AMBIENTAL, SOCIAL, JURÍDICO Y ECONÓMICO DE OBRAS DE INFRAESTRUCTURA PARA EL SERVICIO DE AGUA POTABLE A VIVIENDAS.			

DATOS DE LA META							
<b>Definición de la variable Meta:</b> 1 - MIDE LOS METROS LINEALES DE REDES DE DISTRIBUCIÓN Y/O LÍNEAS DE CONDUCCIÓN PARA SISTEMAS DE AGUA PARA USO Y CONSUMO HUMANO REHABILITADOS							
<b>Unidad de medida:</b> 28 - METROS LINEALES							


LÍNEA BASE				VALOR PROGRAMADO ANUAL			
AÑO	2026	VALOR	0.00	AÑO	2026	VALOR	935.86

AVANCE TRIMESTRAL OBRA/ACTIVIDAD							
METAS	1er.TRIMESTRE	2o.TRIMESTRE	3er.TRIMESTRE	4o.TRIMESTRE	CUMPLIMIENTO DE METAS		
PROGRAMACIÓN INICIAL	935.86	0.00	0.00	0.00	T1+T2+T3+T4	935.86	
PROGRAMACIÓN ACTUALIZADA	935.86	0.00	0.00	0.00	T1+T2+T3+T4	935.86	
METAS ALCANZADAS	935.86	0.00	0.00	0.00	T1+T2+T3+T4	935.86	
PORCENTAJE ALCANZADO TRIMESTRAL	100.00	0.00	0.00	0.00	PORCENTAJE ALCANZADO ANUAL	100.00	

PORCENTAJE DE CUMPLIMIENTO ALCANZADO EN EL TRIMESTRE: 100.00 %

  
JEFE ADMINISTRATIVO  
LIC. AMAURY VELASCO MARTÍNEZ  
DIRECTOR ADMINISTRATIVO

  
OAXACA  
GOBIERNO DEL ESTADO  
INFRAESTRUCTURAS  
SECRETARÍA DE INFRAESTRUCTURAS Y COMUNICACIONES  
2022-2028  
Página 177/196 FECHA:10-04-2026

  
TITULAR DE LA DEPENDENCIA  
ARQ. SILDIA MESQUITA GÓMEZ  
SECRETARÍA DE INFRAESTRUCTURAS Y COMUNICACIONES

# REPORTE DE AVANCE DE GESTIÓN

## UR 106 - SECRETARÍA DE INFRAESTRUCTURAS Y COMUNICACIONES

### PRIMER TRIMESTRE 2026



ALINEACIÓN PED:

ESTRATEGIA: 02-PROMOVER EL ACCESO DE LA POBLACIÓN A INFRAESTRUCTURA DE ALCANTARILLADO CONVENCIONAL Y ALTERNATIVAS VIABLES Y ADECUADAS

LÍNEAS DE ACCIÓN: 01-AMPLIAR LAS REDES DE ALCANTARILLADO SANITARIO

UE: 001-OFICINA DEL SECRETARIO DE INFRAESTRUCTURAS Y COMUNICACIONES


MATRÍZ DE INDICADORES PARA RESULTADOS:

COMPONENTE: 309-SERVICIO DE ALCANTARILLADO OTORGADO CONVENCIONAL Y/O ALTERNATIVA VIABLE A VIVIENDA 1043-ESTUDIO Y PROYECTO PARA LA CONSTRUCCION Y/O REHABILITACION DE REDES DE ALCANTARILLADO ELABORADO

ACTIVIDAD:


ESTRUCTURA PROGRAMATICA									
PROGRAMA		SUBPROGRAMA		PROYECTO			OBRA/ACTIVIDAD		
130-AMPLIACIÓN Y MEJORAMIENTO DE LOS SERVICIOS DE AGUA POTABLE, ALCANTARILLADO Y SANEAMIENTO		02-SERVICIOS DE ALCANTARILLADO CONVENCIONAL Y/O ALTERNATIVA VIABLE		002-ELABORACIÓN DE ESTUDIO Y PROYECTO PARA EL SISTEMA DE DRENAJE SANITARIO EN LA LOCALIDAD BRISAS DE ZICATELA EN EL MUNICIPIO DE SANTA MARIA COLOTEPEC			001-ELABORACIÓN DE ESTUDIO Y PROYECTO PARA EL SISTEMA DE DRENAJE SANITARIO EN LA LOCALIDAD BRISAS DE ZICATELA EN EL MUNICIPIO DE SANTA MARIA COLOTEPEC		
POBLACIÓN O ÁREA DE ENFOQUE POTENCIAL	ATRIBUTO DE LA POBLACION O ÁREA DE ENFOQUE:	POBLACIÓN GENERAL DEL ESTADO DE OAXACA		HOMBRES:	1974843	MUJERES:	2157305	TOTAL:	4132148
PRESUPUESTO ANUAL									
Aprobado	Ampliación	Reducción	Modificado	EJERCIDO T1		EJERCIDO T2		EJERCIDO T3	
0.00	3,209,600.00	0.00	3,209,600.00	3,209,600.00		0.00		0.00	
				TOTAL EJERCIDO AL TRIMESTRE VIGENTE				3,209,600.00	
PRESUPUESTO TRIMESTRAL DE LA ACTIVIDAD									
Aprobado		Modificado		Comprometido		Devengado		Ejercido	
0.00		3,209,600.00		3,209,600.00		3,209,600.00		3,209,600.00	
								% de Ejercido Vs. Modificado	
								100.00	
DATOS DEL INDICADOR									
Nombre :	PORCENTAJE DE ESTUDIOS Y PROYECTOS PARA LA CONSTRUCCIÓN O REHABILITACIÓN DE SISTEMAS DE ALCANTARILLADO SANITARIO ELABORADOS				Número de Indicador :	2703			
Definición :	MIDE LA CANTIDAD DE ESTUDIOS Y PROYECTOS PARA LA CONSTRUCCION O REHABILITACION DE SISTEMAS DE ALCANTARILLADO SANITARIO ELABORADOS CON RESPECTO A LOS ESTUDIOS Y PROYECTOS PARA LA CONSTRUCCION O REHABILITACION DE SISTEMAS DE ALCANTARILLADO SANITARIO PROGRAMADOS								
Método de Cálculo :	(ESTUDIOS Y PROYECTOS PARA LA CONSTRUCCIÓN O REHABILITACION DE SISTEMAS DE ALCANTARILLADO SANITARIO ELABORADOS / ESTUDIOS Y PROYECTOS PARA LA CONSTRUCCION O REHABILITACION DE SISTEMAS DE ALCANTARILLADO SANITARIO PROGRAMADOS PARA ELABORACIÓN)*100								
Tipo	Dimensión		Frecuencia de Medición		Forma de cálculo del indicador		Tipo de Valor		Sentido Esperado
GESTIÓN	EFICACIA		TRIMESTRAL		PORCENTAJE		FLUJO		ASCENDENTE
MEDIOS DE VERIFICACIÓN / FUENTE INFORMACIÓN					SUPUESTO				
DATOS DE LA META									
Definición de la variable Meta:	1 - MIDE LA CANTIDAD DE ESTUDIOS Y PROYECTOS PARA LA CONSTRUCCIÓN O REHABILITACIÓN DE SISTEMAS DE ALCANTARILLADO SANITARIO ELABORADOS CON RESPECTO A LOS ESTUDIOS Y PROYECTOS PARA LA CONSTRUCCIÓN O REHABILITACIÓN DE SISTEMAS DE ALCANTARILLADO SANITARIO PROGRAMADOS								
Unidad de medida:	25 - NÚMERO								
LÍNEA BASE					VALOR PROGRAMADO ANUAL				
AÑO	VALOR			0.00	AÑO	VALOR			1.00
2026					2026				
AVANCE TRIMESTRAL OBRA/ACTIVIDAD									
METAS	1er.TRIMESTRE		2o.TRIMESTRE		3er.TRIMESTRE		4o.TRIMESTRE		CUMPLIMIENTO DE METAS
PROGRAMACIÓN INICIAL	1.00	0.00		0.00		0.00		T1+T2+T3+T4	1.00
PROGRAMACIÓN ACTUALIZADA	1.00	0.00		0.00		0.00		T1+T2+T3+T4	1.00
METAS ALCANZADAS	1.00	0.00		0.00		0.00		T1+T2+T3+T4	1.00
PORCENTAJE ALCANZADO TRIMESTRAL	100.00	0.00		0.00		0.00		PORCENTAJE ALCANZADO ANUAL	100.00

PORCENTAJE DE CUMPLIMIENTO ALCANZADO EN EL TRIMESTRE: 100.00 %



JEFE ADMINISTRATIVO  
LIC. AMAURY VELASCO MARTÍNEZ  
DIRECTOR ADMINISTRATIVO





TITULAR DE LA DEPENDENCIA/ENTIDAD  
ARQ. SILDIA MECOTT GÓMEZ  
SECRETARIA DE INFRAESTRUCTURAS Y COMUNICACIONES

# REPORTE DE AVANCE DE GESTIÓN

## UR 106 - SECRETARÍA DE INFRAESTRUCTURAS Y COMUNICACIONES

### PRIMER TRIMESTRE 2026



Gobierno | Estado

**ALINEACIÓN PED:**


**ESTRATEGIA:** 02-PROMOVER EL ACCESO DE LA POBLACIÓN A INFRAESTRUCTURA DE ALCANTARILLADO CONVENCIONAL Y ALTERNATIVAS VIABLES Y ADECUADAS  
**LÍNEAS DE ACCIÓN:** 02-REHABILITAR LAS REDES DE ALCANTARILLADO  
**UE:** 001-OFICINA DEL SECRETARIO DE INFRAESTRUCTURAS Y COMUNICACIONES

**MATRIZ DE INDICADORES PARA RESULTADOS:**

**COMPONENTE:** 309-SERVICIO DE ALCANTARILLADO OTORGADO CONVENCIONAL Y/O ALTERNATIVA VIABLE A VIVIENDA  
**ACTIVIDAD:** 1167-INFRAESTRUCTURA DE DRENAJE REHABILITADA

ESTRUCTURA PROGRAMATICA									
PROGRAMA		SUBPROGRAMA		PROYECTO			OBRA/ACTIVIDAD		
130-AMPLIACIÓN Y MEJORAMIENTO DE LOS SERVICIOS DE AGUA POTABLE, ALCANTARILLADO Y SANEAMIENTO		02-SERVICIOS DE ALCANTARILLADO CONVENCIONAL Y/O ALTERNATIVA VIABLE		001-REHABILITACIÓN DE DRENAJE SANITARIO EN LA CALZADA VALERIO TRUJANO, DEL KM. 0+000.00 AL KM. 0+420.00, EN LA LOCALIDAD DE OAXACA DE JUÁREZ, MUNICIPIO DE OAXACA DE JUÁREZ			001-REHABILITACIÓN DE DRENAJE SANITARIO EN LA CALZADA VALERIO TRUJANO, DEL KM. 0+000.00 AL KM. 0+420.00, EN LA LOCALIDAD DE OAXACA DE JUÁREZ, MUNICIPIO DE OAXACA DE JUÁREZ		
POBLACIÓN O ÁREA DE ENFOQUE POTENCIAL	ATRIBUTO DE LA POBLACIÓN O ÁREA DE ENFOQUE:	POBLACIÓN GENERAL DEL ESTADO DE OAXACA		HOMBRES:	1974843	MUJERES:	2157305	TOTAL:	4132148
PRESUPUESTO ANUAL									
Aprobado	Ampliación	Reducción	Modificado	EJERCIDO T1		EJERCIDO T2		EJERCIDO T3	
0.00	473,589.18	464,284.03	9,305.15	9,305.15		0.00		0.00	
				TOTAL EJERCIDO AL TRIMESTRE VIGENTE				9,305.15	
PRESUPUESTO TRIMESTRAL DE LA ACTIVIDAD									
Aprobado		Modificado		Comprometido		Devengado		Ejercido	
0.00		9,305.15		9,305.15		9,305.15		9,305.15	
								% de Ejercido Vs. Modificado	
								100.00	
DATOS DEL INDICADOR									
Nombre :				PORCENTAJE DE METROS LINEALES DE OBRAS DE INFRAESTRUCTURA DE SANEAMIENTO REHABILITADAS		Número de Indicador :		1930	
Definición :				MIDE LA CANTIDAD DE METROS LINEALES OBRAS DE INFRAESTRUCTURA DE SANEAMIENTO REHABILITADAS					
Método de Cálculo :				(METROS LINEALES DE OBRAS DE INFRAESTRUCTURA DE SANEAMIENTO REHABILITADAS / METROS LINEALES OBRAS DE INFRAESTRUCTURA DE SANEAMIENTO PROGRAMADAS)*100					
Tipo		Dimensión		Frecuencia de Medición		Forma de cálculo del indicador		Tipo de Valor	
GESTIÓN		EFICACIA		TRIMESTRAL		PORCENTAJE		FLUJO	
								Sentido Esperado	
								ASCENDENTE	
MEDIOS DE VERIFICACIÓN / FUENTE INFORMACIÓN					SUPUESTO				
REPORTE TRIMESTRAL DE PROYECTOS DE INVERSIÓN PÚBLICA AUTORIZADOS, INFORMACIÓN ACTUALIZADA POR LA SUBSECRETARÍA DE PLANEACIÓN Y PROGRAMACIÓN DE OBRA, DISPONIBLE PARA CONSULTA EN EL APARTADO DATOS DE INTERÉS-INFORMES-MATRIZ DE INDICADORES PARA RESULTADOS 2025-REPORTES PIP, EN LA LIGA: <a href="https://www.oaxaca.gob.mx/sinfra/matriz-de-indicadores-para-resultados/">HTTPS://WWW.OAXACA.GOB.MX/SINFRA/MATRIZ-DE-INDICADORES-PARA-RESULTADOS/</a>					EXISTEN PROYECTOS FACTIBLES EN SENTIDO TÉCNICO, AMBIENTAL, SOCIAL, JURÍDICO Y ECONÓMICO DE OBRAS DE INFRAESTRUCTURA PARA EL SERVICIO DE AGUA POTABLE A VIVIENDAS.				
DATOS DE LA META									
Definición de la variable Meta:				1 - MIDE LA CANTIDAD DE METROS LINEALES OBRAS DE INFRAESTRUCTURA DE SANEAMIENTO REHABILITADAS					
Unidad de medida:				28 - METROS LINEALES					
LÍNEA BASE					VALOR PROGRAMADO ANUAL				
AÑO	2026		VALOR	0.00	AÑO	2026		VALOR	0.00
AVANCE TRIMESTRAL OBRA/ACTIVIDAD									
METAS	1er.TRIMESTRE		2o.TRIMESTRE		3er.TRIMESTRE		4o.TRIMESTRE		CUMPLIMIENTO DE METAS
PROGRAMACIÓN INICIAL	0.00		0.00		0.00		0.00		T1+T2+T3+T4 0.00
PROGRAMACIÓN ACTUALIZADA	0.00		0.00		0.00		0.00		T1+T2+T3+T4 0.00
METAS ALCANZADAS	0.00		0.00		0.00		0.00		T1+T2+T3+T4 0.00
PORCENTAJE ALCANZADO TRIMESTRAL	0.00		0.00		0.00		0.00		PORCENTAJE ALCANZADO ANUAL 0.00

PORCENTAJE DE CUMPLIMIENTO ALCANZADO EN EL TRIMESTRE: 0 %

  
 JEFE ADMINISTRATIVO  
 LIC. AMAURY VELASCO MARTÍNEZ  
 DIRECTOR ADMINISTRATIVO

  
 GOBIERNO DEL ESTADO  
 SECRETARÍA DE INFRAESTRUCTURAS Y COMUNICACIONES  
 2022-2030

  
 TITULAR DE LA DEPENDENCIA  
 ARQ. SILDIA MECOFF GÓMEZ  
 SECRETARÍA DE INFRAESTRUCTURAS Y COMUNICACIONES

# REPORTE DE AVANCE DE GESTIÓN

## UR 106 - SECRETARÍA DE INFRAESTRUCTURAS Y COMUNICACIONES

### PRIMER TRIMESTRE 2026



**ALINEACIÓN PED:**

**EJE:** 05-INFRAESTRUCTURA Y SERVICIOS PÚBLICOS PARA EL DESARROLLO DE OAXACA  
**TEMA:** 02-CAMINOS Y CARRETERAS  
**OBJETIVO:** 01-FORTALECER LA INFRAESTRUCTURA VIAL A CABECERAS, AGENCIAS Y LOCALIDADES DE LOS MUNICIPIOS DEL ESTADO DE OAXACA  
**ESTRATEGIA:** 01-INTERVENIR CAMINOS RURALES A CABECERAS, AGENCIAS Y LOCALIDADES DE LOS MUNICIPIOS DEL ESTADO DE OAXACA  
**LÍNEAS DE ACCIÓN:** 02-IMPULSAR LA REHABILITACIÓN, CONSERVACIÓN Y MEJORA DE LOS CAMINOS RURALES  
**UE:** 001-OFICINA DEL SECRETARIO DE INFRAESTRUCTURAS Y COMUNICACIONES

**MATRIZ DE INDICADORES PARA RESULTADOS:**


**FIN:** CONTRIBUIR A FORTALECER LA INFRAESTRUCTURA VIAL A CABECERAS, AGENCIAS Y LOCALIDADES DE LOS MUNICIPIOS DEL ESTADO DE OAXACA  
**PROPÓSITO:** MUNICIPIOS DEL ESTADO DE OAXACA CUENTA CON INFRAESTRUCTURA VIAL EN BUENAS CONDICIONES  
**COMPONENTE:** 80-CAMINO RURAL INTERVENIDO  
**ACTIVIDAD:** 281-CAMINO RURAL REHABILITADO

ESTRUCTURA PROGRAMÁTICA									
PROGRAMA		SUBPROGRAMA		PROYECTO			OBRA/ACTIVIDAD		
137-INFRAESTRUCTURA VIAL EN EL ESTADO DE OAXACA		01-INTERVENCIÓN A CAMINOS RURALES		003-REHABILITACIÓN DEL CAMINO DE SAN JUAN JUQUILA MIXES ? SAN PEDRO OCOTEPEC, TRAMO DEL KM. 0+000 AL KM. 16+000, SUBTRAMO DEL KM. 0+000 AL KM 8+000, EN LA LOCALIDAD DE SAN JUAN JUQUILA MIXES, MUNICIPIO DE SAN JUAN JUQUILA MIXES			001-REHABILITACIÓN DEL CAMINO DE SAN JUAN JUQUILA MIXES ? SAN PEDRO OCOTEPEC, TRAMO DEL KM. 0+000 AL KM. 16+000, SUBTRAMO DEL KM. 0+000 AL KM 8+000, EN LA LOCALIDAD DE SAN JUAN JUQUILA MIXES, MUNICIPIO DE SAN JUAN JUQUILA MIXES		
POBLACIÓN O ÁREA DE ENFOQUE POTENCIAL	ATRIBUTO DE LA POBLACIÓN O ÁREA DE ENFOQUE:	MUNICIPIO DEL ESTADO DE OAXACA		HOMBRES:		MUJERES:		TOTAL:	570
PRESUPUESTO ANUAL									
Aprobado	Ampliación	Reducción	Modificado	EJERCIDO T1		EJERCIDO T2		EJERCIDO T3	EJERCIDO T4
0.00	8,292,033.64	0.00	8,292,033.64	0.00		0.00		0.00	0.00
TOTAL EJERCIDO AL TRIMESTRE VIGENTE									
0.00									
PRESUPUESTO TRIMESTRAL DE LA ACTIVIDAD									
Aprobado		Modificado		Comprometido		Devengado		Ejercido	% de Ejercido Vs. Modificado
0.00		2,764,011.21		0.00		0.00		0.00	0.00
DATOS DEL INDICADOR									
Nombre : PORCENTAJE DE KILÓMETROS DE CAMINOS RURALES REHABILITADOS				Número de Indicador : 2170					
Definición : ES UN PORCENTAJE DE LOS KILÓMETROS DE CAMINOS RURALES REHABILITADOS QUE FACILITAN EL ACCESO A LAS COMUNIDADES PARA UN TRASLADO SEGURO Y EL INTERCAMBIO DE BIENES Y SERVICIOS									
Método de Cálculo : (KILÓMETROS DE CAMINOS RURALES REHABILITADOS /KILÓMETROS DE CAMINOS RURALES PROGRAMADOS PARA SER REHABILITADOS)*100									
Tipo	Dimensión		Frecuencia de Medición		Forma de cálculo del indicador		Tipo de Valor		Sentido Esperado
GESTIÓN	EFICACIA		TRIMESTRAL		PORCENTAJE		ACUMULADO		ASCENDENTE
MEDIOS DE VERIFICACIÓN / FUENTE INFORMACIÓN					SUPUESTO				
DATOS DE LA META									
Definición de la variable Meta: 1 - ES UN PORCENTAJE DE LOS KILÓMETROS DE CAMINOS RURALES REHABILITADOS QUE FACILITAN EL ACCESO A LAS COMUNIDADES PARA UN TRASLADO SEGURO Y EL INTERCAMBIO DE BIENES Y SERVICIOS									
Unidad de medida: 4 - KILÓMETRO									
LÍNEA BASE					VALOR PROGRAMADO ANUAL				
AÑO	VALOR	0.00			AÑO	2026	VALOR		8.00
AVANCE TRIMESTRAL OBRA/ACTIVIDAD									
METAS	1er.TRIMESTRE		2o.TRIMESTRE		3er.TRIMESTRE		4o.TRIMESTRE		CUMPLIMIENTO DE METAS
PROGRAMACIÓN INICIAL	2.67	5.33	0.00	0.00	0.00	0.00	T1+T2+T3+T4	8.00	
PROGRAMACIÓN ACTUALIZADA	0.01	0.00	0.00	0.00	0.00	0.00	T1+T2+T3+T4	0.01	
METAS ALCANZADAS	0.00	0.00	0.00	0.00	0.00	0.00	T1+T2+T3+T4	0.00	
PORCENTAJE ALCANZADO TRIMESTRAL	0.00	0.00	0.00	0.00	0.00	0.00	PORCENTAJE ALCANZADO ANUAL	0.00	0.00

PORCENTAJE DE CUMPLIMIENTO ALCANZADO EN EL TRIMESTRE: 0.00 %

  
**JEFE ADMINISTRATIVO**  
 LIC. AMARY VELASCO MARTÍNEZ  
 DIRECTOR ADMINISTRATIVO



  
**TITULAR DE LA DEPENDENCIA/ENTIDAD**  
 ADO. SILDIA MECOTT GÓMEZ  
 SECRETARÍA DE INFRAESTRUCTURAS Y COMUNICACIONES

# REPORTE DE AVANCE DE GESTIÓN

## UR 106 - SECRETARÍA DE INFRAESTRUCTURAS Y COMUNICACIONES

### PRIMER TRIMESTRE 2026



**ALINEACIÓN PED:**


ESTRATEGIA: 01-INTERVENIR CAMINOS RURALES A CABECERAS, AGENCIAS Y LOCALIDADES DE LOS MUNICIPIOS DEL ESTADO DE OAXACA  
 LÍNEAS DE ACCIÓN: 01-CONTRUIR, AMPLIAR Y RECONSTRUIR CAMINOS RURALES  
 UE: 001-OFCINA DEL SECRETARIO DE INFRAESTRUCTURAS Y COMUNICACIONES

**MATRÍZ DE INDICADORES PARA RESULTADOS:**

COMPONENTE: 80-CAMINO RURAL INTERVENIDO  
 ACTIVIDAD: 285-CAMINO RURAL PAVIMENTADO

ESTRUCTURA PROGRAMATICA									
PROGRAMA		SUBPROGRAMA		PROYECTO			OBRA/ACTIVIDAD		
137-INFRAESTRUCTURA VIAL EN EL ESTADO DE OAXACA		01-INTERVENCIÓN A CAMINOS RURALES		002-CONSTRUCCIÓN DE PAVIMENTO A BASE DE CONCRETO HIDRAULICO, EN EL CAMINO DE ACCESO AL CENTRO DE SALUD, EN LA LOCALIDAD PUTLA VILLA DE GUERRERO, MUNICIPIO PUTLA VILLA DE GUERRERO 1RA. ETAPA			001-CONSTRUCCIÓN DE PAVIMENTO A BASE DE CONCRETO HIDRAULICO, EN EL CAMINO DE ACCESO AL CENTRO DE SALUD, EN LA LOCALIDAD PUTLA VILLA DE GUERRERO, MUNICIPIO PUTLA VILLA DE GUERRERO 1RA. ETAPA		
POBLACIÓN O ÁREA DE ENFOQUE POTENCIAL	ATRIBUTO DE LA POBLACIÓN O ÁREA DE ENFOQUE:	MUNICIPIO DEL ESTADO DE OAXACA		HOMBRES:		MUJERES:		TOTAL:	570
PRESUPUESTO ANUAL									
Aprobado	Ampliación	Reducción	Modificado	EJERCIDO T1		EJERCIDO T2		EJERCIDO T3	EJERCIDO T4
0.00	8,995,289.33	0.00	8,995,289.33	8,995,289.33		0.00		0.00	0.00
				TOTAL EJERCIDO AL TRIMESTRE VIGENTE				8,995,289.33	
PRESUPUESTO TRIMESTRAL DE LA ACTIVIDAD									
Aprobado		Modificado		Comprometido		Devengado		Ejercido	% de Ejercido Vs. Modificado
0.00		8,995,289.33		8,995,289.33		8,995,289.33		8,995,289.33	100.00
DATOS DEL INDICADOR									
Nombre : PORCENTAJE DE KILÓMETROS DE CAMINOS RURALES PAVIMENTADOS				Número de indicador : 2174					
Definición : ES UN PORCENTAJE DE LOS KILÓMETROS DE CAMINOS RURALES PAVIMENTADOS QUE FACILITAN EL ACCESO A LAS COMUNIDADES PARA UN TRASLADO SEGURO Y EL INTERCAMBIO DE BIENES Y SERVICIOS									
Método de Cálculo : (KILÓMETROS DE CAMINOS RURALES PAVIMENTADOS / KILÓMETROS DE CAMINOS RURALES PROGRAMADOS PARA PAVIMENTAR)*100									
Tipo	Dimensión		Frecuencia de Medición		Forma de cálculo del indicador		Tipo de Valor	Sentido Esperado	
GESTIÓN	EFICACIA		TRIMESTRAL		PORCENTAJE		ACUMULADO	ASCENDENTE	
MEDIOS DE VERIFICACIÓN / FUENTE INFORMACIÓN					SUPUESTO				
DATOS DE LA META									
Definición de la variable Meta: 1 - ES UN PORCENTAJE DE LOS KILÓMETROS DE CAMINOS RURALES PAVIMENTADOS QUE FACILITAN EL ACCESO A LAS COMUNIDADES PARA UN TRASLADO SEGURO Y EL INTERCAMBIO DE BIENES Y SERVICIOS									
Unidad de medida: 4 - KILÓMETRO									
LÍNEA BASE					VALOR PROGRAMADO ANUAL				
AÑO		VALOR	0.00		AÑO	2026	VALOR	0.70	
AVANCE TRIMESTRAL OBRA/ACTIVIDAD									
METAS	1er.TRIMESTRE		2o.TRIMESTRE		3er.TRIMESTRE		4o.TRIMESTRE		CUMPLIMIENTO DE METAS
PROGRAMACIÓN INICIAL	0.70	0.00	0.00	0.00	0.00	0.00	T1+T2+T3+T4	0.70	
PROGRAMACIÓN ACTUALIZADA	0.70	0.00	0.00	0.00	0.00	0.00	T1+T2+T3+T4	0.70	
METAS ALCANZADAS	0.70	0.00	0.00	0.00	0.00	0.00	T1+T2+T3+T4	0.70	
PORCENTAJE ALCANZADO TRIMESTRAL	100.00	0.00	0.00	0.00	0.00	0.00	PORCENTAJE ALCANZADO ANUAL	100.00	

PORCENTAJE DE CUMPLIMIENTO ALCANZADO EN EL TRIMESTRE: 100.00 %

  
 JEFE ADMINISTRATIVO  
 L.C. AMAURY VELASCO MARTÍNEZ  
 DIRECTOR ADMINISTRATIVO



  
 TITULAR DE LA DEPENDENCIA  
 ARQ. SILDIA MECOTT GÓMEZ  
 SECRETARIA DE INFRAESTRUCTURAS Y COMUNICACIONES

# REPORTE DE AVANCE DE GESTIÓN

## UR 106 - SECRETARÍA DE INFRAESTRUCTURAS Y COMUNICACIONES

### PRIMER TRIMESTRE 2026



UE: 001-OFCINA DEL SECRETARIO DE INFRAESTRUCTURAS Y COMUNICACIONES

ESTRUCTURA PROGRAMATICA										
PROGRAMA		SUBPROGRAMA		PROYECTO			OBRA/ACTIVIDAD			
137-INFRAESTRUCTURA VIAL EN EL ESTADO DE OAXACA		01-INTERVENCIÓN A CAMINOS RURALES		001-CONSTRUCCIÓN DE PAVIMENTO CON CONCRETO HIDRAULICO EN CAMINO DE ACCESO A LA LOCALIDAD DE ESTANZUELA GRANDE DEL KM 0+000 AL 0+720, EN LA LOCALIDAD DE ESTANZUELA GRANDE, MUNICIPIO LA REFORMA			001-CONSTRUCCIÓN DE PAVIMENTO CON CONCRETO HIDRAULICO EN CAMINO DE ACCESO A LA LOCALIDAD DE ESTANZUELA GRANDE DEL KM 0+000 AL 0+720, EN LA LOCALIDAD DE ESTANZUELA GRANDE, MUNICIPIO LA REFORMA			
POBLACIÓN O ÁREA DE ENFOQUE POTENCIAL		ATRIBUTO DE LA POBLACIÓN O ÁREA DE ENFOQUE:		MUNICIPIO DEL ESTADO DE OAXACA		HOMBRES:		MUJERES:	TOTAL: 570	
PRESUPUESTO ANUAL										
Aprobado	Ampliación	Reducción	Modificado	EJERCIDO T1		EJERCIDO T2		EJERCIDO T3		
0.00	2,883,779.96	0.00	2,883,779.96	2,883,779.96		0.00		0.00		
				TOTAL EJERCIDO AL TRIMESTRE VIGENTE						2,883,779.96
PRESUPUESTO TRIMESTRAL DE LA ACTIVIDAD										
Aprobado		Modificado		Comprometido		Devengado		Ejercido		
0.00		2,883,779.96		2,883,779.96		2,883,779.96		2,883,779.96		
								% de Ejercido Vs. Modificado		
								100.00		
DATOS DEL INDICADOR										
Nombre : PORCENTAJE DE KILÓMETROS DE CAMINOS RURALES PAVIMENTADOS					Número de Indicador : 2174					
Definición : ES UN PORCENTAJE DE LOS KILÓMETROS DE CAMINOS RURALES PAVIMENTADOS QUE FACILITAN EL ACCESO A LAS COMUNIDADES PARA UN TRASLADO SEGURO Y EL INTERCAMBIO DE BIENES Y SERVICIOS										
Método de Cálculo : (KILÓMETROS DE CAMINOS RURALES PAVIMENTADOS / KILÓMETROS DE CAMINOS RURALES PROGRAMADOS PARA PAVIMENTAR)*100										
Tipo		Dimensión		Frecuencia de Medición		Forma de cálculo del indicador		Tipo de Valor		
GESTIÓN		EFICACIA		TRIMESTRAL		PORCENTAJE		ACUMULADO		
Sentido Esperado					ASCENDENTE					
MEDIOS DE VERIFICACIÓN / FUENTE INFORMACIÓN										
					SUPUESTO					
DATOS DE LA META										
Definición de la variable Meta: 1 - ES UN PORCENTAJE DE LOS KILÓMETROS DE CAMINOS RURALES PAVIMENTADOS QUE FACILITAN EL ACCESO A LAS COMUNIDADES PARA UN TRASLADO SEGURO Y EL INTERCAMBIO DE BIENES Y SERVICIOS										
Unidad de medida: 4 - KILÓMETRO										
LÍNEA BASE				VALOR PROGRAMADO ANUAL						
AÑO	VALOR			0.00	AÑO	2026			VALOR	
									0.54	
AVANCE TRIMESTRAL OBRA/ACTIVIDAD										
METAS	1er.TRIMESTRE	2o.TRIMESTRE		3er.TRIMESTRE		4o.TRIMESTRE		CUMPLIMIENTO DE METAS		
PROGRAMACIÓN INICIAL	0.54	0.00		0.00		0.00		T1+T2+T3+T4	0.54	
PROGRAMACIÓN ACTUALIZADA	0.54	0.00		0.00		0.00		T1+T2+T3+T4	0.54	
METAS ALCANZADAS	0.54	0.00		0.00		0.00		T1+T2+T3+T4	0.54	
PORCENTAJE ALCANZADO TRIMESTRAL	100.00	0.00		0.00		0.00		PORCENTAJE ALCANZADO ANUAL	100.00	

PORCENTAJE DE CUMPLIMIENTO ALCANZADO EN EL TRIMESTRE:

100.00 %

  
 JEFE ADMINISTRATIVO  
 LIC. AMAURY VELASCO MARTÍNEZ  
 DIRECTOR ADMINISTRATIVO



  
 TITULAR DE LA DEPENDENCIA/ENTIDAD  
 ARQ. SILDIA MECOTT GÓMEZ  
 SECRETARIA DE INFRAESTRUCTURAS Y COMUNICACIONES

# REPORTE DE AVANCE DE GESTIÓN

## UR 106 - SECRETARÍA DE INFRAESTRUCTURAS Y COMUNICACIONES

### PRIMER TRIMESTRE 2026



ALINEACIÓN PED:


ESTRATEGIA: 02-INTERVENIR CARRETERAS ALIMENTADORAS DEL ESTADO  
 LÍNEAS DE ACCIÓN: 01-REALIZAR OBRAS DE CONSTRUCCIÓN, AMPLIACIÓN Y RECONSTRUCCIÓN DE CARRETERAS ALIMENTADORAS  
 UE: 001-OFICINA DEL SECRETARIO DE INFRAESTRUCTURAS Y COMUNICACIONES

MATRÍZ DE INDICADORES PARA RESULTADOS:

COMPONENTE: 81-CARRETERA ALIMENTADORA INTERVENIDA  
 ACTIVIDAD: 292-CARRETERA ALIMENTADORA MEJORADA

ESTRUCTURA PROGRAMÁTICA									
PROGRAMA		SUBPROGRAMA		PROYECTO			OBRA/ACTIVIDAD		
137-INFRAESTRUCTURA VIAL EN EL ESTADO DE OAXACA		02-INTERVENCIÓN A CARRETERAS ALIMENTADORAS		001-AMPLIACIÓN Y MODERNIZACIÓN DE LA CARRETERA TRONCAL NO. 175 (OAXACA - PUERTO ANGEL) DEL KM 1+000 AL KM. 6+300, ENTRONQUE A NIVEL CON AV. UNIVERSIDAD EN KM. 2+320 Y CONSTRUCCIÓN DEL PUENTE SOBRE "RIO SALADO" EN EL KM 2+977.14, EN LOS MUNICIPIOS DE OAXACA DE JUAREZ, SANTA CRUZ XOXOCOTLAN, SAN ANTONIO DE LA CAL Y SAN AGUSTÍN DE LAS JUNTAS, EN EL EDO DE OAXACA (1A ETAPA)			001-AMPLIACIÓN Y MODERNIZACIÓN DE LA CARRETERA TRONCAL NO. 175 (OAXACA - PUERTO ANGEL) DEL KM 1+000 AL KM 3+000, ENTRONQUE A NIVEL CON AV. UNIVERSIDAD EN KM. 2+320 Y CONSTRUCCIÓN DEL PUENTE SOBRE "RIO SALADO" EN EL KM 2+977.14, EN LOS MUNICIPIOS DE OAXACA DE JUAREZ, SANTA CRUZ XOXOCOTLAN, SAN ANTONIO DE LA CAL		
POBLACIÓN O ÁREA DE ENFOQUE POTENCIAL		ATRIBUTO DE LA POBLACIÓN O ÁREA DE ENFOQUE:		MUNICIPIO DEL ESTADO DE OAXACA		HOMBRES:	MUJERES:	TOTAL:	570
PRESUPUESTO ANUAL									
Aprobado	Ampliación	Reducción	Modificado	EJERCIDO T1		EJERCIDO T2		EJERCIDO T3	EJERCIDO T4
0.00	81,454,907.46	0.00	81,454,907.46	0.00		0.00		0.00	0.00
TOTAL EJERCIDO AL TRIMESTRE VIGENTE									
0.00									
PRESUPUESTO TRIMESTRAL DE LA ACTIVIDAD									
Aprobado		Modificado		Comprometido		Devengado		Ejercido	% de Ejercido Vs. Modificado
0.00		0.00		0.00		0.00		0.00	0.00
DATOS DEL INDICADOR									
Nombre : PORCENTAJE DE KILÓMETROS DE CARRETERAS ALIMENTADORAS MEJORADOS				Número de Indicador : 2167					
Definición : ES UN PORCENTAJE DE LOS KILÓMETROS DE CARRETERAS ALIMENTADORAS MEJORADOS QUE FACILITAN EL ACCESO A LAS COMUNIDADES PARA UN TRASLADO SEGURO Y EL INTERCAMBIO DE BIENES Y SERVICIOS									
Método de Cálculo : (KILÓMETROS DE CARRETERAS ALIMENTADORAS MEJORADOS / KILÓMETROS A CARRETERAS ALIMENTADORAS PROGRAMADOS PARA SER MEJORADOS)*100									
Tipo	Dimensión		Frecuencia de Medición		Forma de cálculo del indicador		Tipo de Valor	Sentido Esperado	
GESTIÓN	EFICACIA		TRIMESTRAL		PORCENTAJE		ACUMULADO	ASCENDENTE	
MEDIOS DE VERIFICACIÓN / FUENTE INFORMACIÓN					SUPUESTO				
DATOS DE LA META									
Definición de la variable Meta: 1 - ES UN PORCENTAJE DE LOS KILÓMETROS DE CARRETERAS ALIMENTADORAS MEJORADOS QUE FACILITAN EL ACCESO A LAS COMUNIDADES PARA UN TRASLADO SEGURO Y EL INTERCAMBIO DE BIENES Y SERVICIOS									
Unidad de medida: 4 - KILÓMETRO									
LÍNEA BASE					VALOR PROGRAMADO ANUAL				
AÑO	VALOR		0.00		AÑO	2026		VALOR	0.00
AVANCE TRIMESTRAL OBRA/ACTIVIDAD									
METAS	1er.TRIMESTRE		2o.TRIMESTRE		3er.TRIMESTRE		4o.TRIMESTRE		CUMPLIMIENTO DE METAS
PROGRAMACIÓN INICIAL	0.00	0.00	0.00	0.00	0.00	0.00	0.00	T1+T2+T3+T4	0.00
PROGRAMACIÓN ACTUALIZADA	0.00	0.00	0.00	0.00	0.00	0.00	0.00	T1+T2+T3+T4	0.00
METAS ALCANZADAS	0.00	0.00	0.00	0.00	0.00	0.00	0.00	T1+T2+T3+T4	0.00
PORCENTAJE ALCANZADO TRIMESTRAL	0.00	0.00	0.00	0.00	0.00	0.00	0.00	PORCENTAJE ALCANZADO ANUAL	0.00

PORCENTAJE DE CUMPLIMIENTO ALCANZADO EN EL TRIMESTRE: 0.00 %

  
 JEFE ADMINISTRATIVO  
 LIC. AMAURY VELASCO MARTÍNEZ  
 DIRECTOR ADMINISTRATIVO



  
 TITULAR DE LA DEPENDENCIA/ENTIDAD  
 ARO. SILDIA MECOTT GÓMEZ  
 SECRETARÍA DE INFRAESTRUCTURAS Y COMUNICACIONES

# REPORTE DE AVANCE DE GESTIÓN

## UR 106 - SECRETARÍA DE INFRAESTRUCTURAS Y COMUNICACIONES

### PRIMER TRIMESTRE 2026



#### ALINEACIÓN PED:

EJE: 05-INFRAESTRUCTURA Y SERVICIOS PÚBLICOS PARA EL DESARROLLO DE OAXACA  
 TEMA: 05-INFRAESTRUCTURA EDUCATIVA  
 OBJETIVO: 01-FORTALECER LA INFRAESTRUCTURA EDUCATIVA PÚBLICA EN LOS NIVELES BÁSICO, MEDIO SUPERIOR Y SUPERIOR  
 ESTRATEGIA: 01-DESARROLLAR OBRAS DE CONSTRUCCIÓN, AMPLIACIÓN, MEJORAMIENTO Y EQUIPAMIENTO EN LOS PLANTELES EDUCATIVOS PÚBLICOS DE TODOS LOS NIVELES EN EL ESTADO  
 LÍNEAS DE ACCIÓN: 04-MEJORAR Y EQUIPAR LOS PLANTELES EDUCATIVOS PÚBLICOS EN EL ESTADO  
 UE: 001-OFCINA DEL SECRETARIO DE INFRAESTRUCTURAS Y COMUNICACIONES

#### MATRÍZ DE INDICADORES PARA RESULTADOS:

FIN: CONTRIBUIR AL FORTALECIMIENTO DE LA INFRAESTRUCTURA EDUCATIVA EN LOS PLANTELES TIPO BÁSICO, MEDIA SUPERIOR Y SUPERIOR  
 PROPÓSITO: PLANTELES EDUCATIVOS DE TIPO BÁSICO, MEDIO SUPERIOR Y SUPERIOR SE ENCUENTRA EN CONDICIONES FUNCIONALES PARA LA IMPARTICIÓN DE EDUCACIÓN PÚBLICA  
 COMPONENTE: 276-PLANTEL EDUCATIVO PÚBLICO DE TIPO BÁSICO HABILITADO PARA LA IMPARTICIÓN DE SERVICIO EDUCATIVO  
 ACTIVIDAD: 889-CONSTRUCCIÓN REALIZADA EN PLANTEL EDUCATIVO TIPO BÁSICO

ESTRUCTURA PROGRAMÁTICA								
PROGRAMA		SUBPROGRAMA		PROYECTO		OBRA/ACTIVIDAD		
138-FORTALECIMIENTO DE LA INFRAESTRUCTURA EDUCATIVA PÚBLICA DE TIPO BÁSICO, MEDIA SUPERIOR Y SUPERIOR		01-PLANTELES EDUCATIVOS PÚBLICOS DE TIPO BÁSICO PARA LA IMPARTICIÓN DE SERVICIO EDUCATIVO		016-CONSTRUCCIÓN DE ÁREA DE JUEGOS INFANTILES EN LA ESCUELA PRIMARIA CONSTITUCIÓN CLAVE 20DPR1355R DE LA LOCALIDAD SANTIAGO TILANTONGO MUNICIPIO DE SANTIAGO TILANTONGO		001-CONSTRUCCIÓN DE ÁREA DE JUEGOS INFANTILES EN LA ESCUELA PRIMARIA CONSTITUCIÓN CLAVE 20DPR1355R DE LA LOCALIDAD SANTIAGO TILANTONGO MUNICIPIO DE SANTIAGO TILANTONGO		
POBLACIÓN O ÁREA DE ENFOQUE POTENCIAL	ATRIBUTO DE LA POBLACIÓN O ÁREA DE ENFOQUE:	PLANTEL EDUCATIVO	HOMBRES:	MUJERES:	TOTAL:	13768		
PRESUPUESTO ANUAL								
Aprobado	Ampliación	Reducción	Modificado	EJERCIDO T1	EJERCIDO T2	EJERCIDO T3	EJERCIDO T4	
0.00	278,373.12	0.00	278,373.12	278,373.12	0.00	0.00	0.00	
				TOTAL EJERCIDO AL TRIMESTRE VIGENTE				278,373.12
PRESUPUESTO TRIMESTRAL DE LA ACTIVIDAD								
Aprobado	Modificado	Comprometido	Devengado	Ejercido	% de Ejercido Vs. Modificado			
0.00	278,373.12	278,373.12	278,373.12	278,373.12	100.00			
DATOS DEL INDICADOR								
Nombre :	PORCENTAJE DE METROS CUADRADOS DE OBRAS COMPLEMENTARIAS CONTRUIDOS			Número de Indicador :	1614			
Definición :	MIDE EL PORCENTAJE DE METROS CUADRADOS DE OBRAS COMPLEMENTARIAS CONTRUIDOS							
Método de Cálculo :	(NÚMERO DE METROS CUADRADOS DE OBRAS COMPLEMENTARIAS CONTRUIDOS/ NÚMERO METROS CUADRADOS DE OBRAS COMPLEMENTARIAS PROGRAMADAS)*100							
Tipo	Dimensión	Frecuencia de Medición	Forma de cálculo del indicador	Tipo de Valor	Sentido Esperado			
GESTIÓN	EFICACIA	TRIMESTRAL	PORCENTAJE	FLUJO	ASCENDENTE			
MEDIOS DE VERIFICACIÓN / FUENTE INFORMACIÓN				SUPUESTO				
REPORTE TRIMESTRAL DE PROYECTOS DE INVERSIÓN PÚBLICA AUTORIZADOS, INFORMACIÓN ACTUALIZADA POR LA SUBSECRETARÍA DE PLANEACIÓN Y PROGRAMACIÓN DE OBRA, DISPONIBLE PARA CONSULTA EN EL APARTADO DATOS DE INTERES-INFORMES-MATRIZ DE INDICADORES PARA RESULTADOS 2025-REPORTES PIP, EN LA LIGA: <a href="https://www.oaxaca.gob.mx/sinfra/matriz-de-indicadores-para-resultados-para-resultados/">HTTPS://WWW.OAXACA.GOB.MX/SINFRA/MATRIZ-DE-INDICADORES-PARA-RESULTADOS- PARA-RESULTADOS/</a>				EXISTEN PROYECTOS FACTIBLES EN SENTIDO TÉCNICO, AMBIENTAL, SOCIAL, JURÍDICO Y ECONÓMICO DE OBRAS DE INFRAESTRUCTURA EDUCATIVA EN EL NIVEL BÁSICO. LAS CONDICIONES POLÍTICAS, SOCIALES Y CLIMATOLÓGICAS SON FAVORABLES.				
DATOS DE LA META								
Definición de la variable Meta:	1 - MIDE LOS METROS CUADRADOS DE OBRAS COMPLEMENTARIAS CONTRUIDOS							
Unidad de medida:	15 - METRO CUADRADO							
LÍNEA BASE				VALOR PROGRAMADO ANUAL				
AÑO	VALOR	0.00	AÑO	2026	VALOR	91.55		
AVANCE TRIMESTRAL OBRA/ACTIVIDAD								
METAS	1er.TRIMESTRE	2o.TRIMESTRE	3er.TRIMESTRE	4o.TRIMESTRE	CUMPLIMIENTO DE METAS			
PROGRAMACIÓN INICIAL	91.55	0.00	0.00	0.00	T1+T2+T3+T4	91.55		
PROGRAMACIÓN ACTUALIZADA	91.55	0.00	0.00	0.00	T1+T2+T3+T4	91.55		
METAS ALCANZADAS	91.55	0.00	0.00	0.00	T1+T2+T3+T4	91.55		
PORCENTAJE ALCANZADO TRIMESTRAL	100.00	0.00	0.00	0.00	PORCENTAJE ALCANZADO ANUAL	100.00		

PORCENTAJE DE CUMPLIMIENTO ALCANZADO EN EL TRIMESTRE: 100.00 %

  
 JEFE ADMINISTRATIVO  
 LIC. AMAURY VELASCO MARTÍNEZ  
 DIRECTOR ADMINISTRATIVO



  
 TITULAR DE LA DEPENDENCIA/ENTIDAD  
 ARO. SILDIA MECOTT GÓMEZ  
 SECRETARÍA DE INFRAESTRUCTURAS Y COMUNICACIONES

# REPORTE DE AVANCE DE GESTIÓN

## UR 106 - SECRETARÍA DE INFRAESTRUCTURAS Y COMUNICACIONES


### PRIMER TRIMESTRE 2026



UE: 001-OFICINA DEL SECRETARIO DE INFRAESTRUCTURAS Y COMUNICACIONES

ESTRUCTURA PROGRAMATICA							
PROGRAMA		SUBPROGRAMA		PROYECTO		OBRA/ACTIVIDAD	
138-FORTALECIMIENTO DE LA INFRAESTRUCTURA EDUCATIVA PÚBLICA DE TIPO BÁSICO, MEDIA SUPERIOR Y SUPERIOR		01-PLANTELES EDUCATIVOS PÚBLICOS DE TIPO BÁSICO PARA LA IMPARTICIÓN DE SERVICIO EDUCATIVO		003-CONSTRUCCION DE ÁREA DE JUEGOS EDUCATIVOS INFANTILES EN JARDIN DE NIÑOS FRANCISCO I. MADERO CLAVE 20DJN0605J, DE LA LOCALIDAD DE SANTIAGO TILANTONGO MUNICIPIO DE SANTIAGO TILANTONGO.		001-CONSTRUCCIÓN DE ÁREA DE JUEGOS EDUCATIVOS INFANTILES EN JARDIN DE NIÑOS FRANCISCO I. MADERO CLAVE 20DJN0605J, DE LA LOCALIDAD DE SANTIAGO TILANTONGO, MUNICIPIO DE SANTIAGO TILANTONGO	
POBLACIÓN O ÁREA DE ENFOQUE POTENCIAL	ATRIBUTO DE LA POBLACIÓN O ÁREA DE ENFOQUE:	PLANTELE EDUCATIVO		HOMBRES:	MUJERES:	TOTAL:	13768
PRESUPUESTO ANUAL							
Aprobado	Ampliación	Reducción	Modificado	EJERCIDO T1	EJERCIDO T2	EJERCIDO T3	EJERCIDO T4
0.00	278,373.12	0.00	278,373.12	278,373.12	0.00	0.00	0.00
				TOTAL EJERCIDO AL TRIMESTRE VIGENTE		278,373.12	
PRESUPUESTO TRIMESTRAL DE LA ACTIVIDAD							
Aprobado		Modificado		Comprometido	Devengado	Ejercido	% de Ejercido Vs. Modificado
0.00		278,373.12		278,373.12	278,373.12	278,373.12	100.00
DATOS DEL INDICADOR							
Nombre :	PORCENTAJE DE METROS CUADRADOS DE OBRAS COMPLEMETARIAS CONTRUIDOS			Número de Indicador :	1614		
Definición :	MIDE EL PORCENTAJE DE METROS CUADRADOS DE OBRAS COMPLEMETARIAS CONTRUIDOS						
Método de Cálculo :	(NÚMERO DE METROS CUADRADOS DE OBRAS COMPLEMETARIAS CONTRUIDOS/ NÚMERO METROS CUADRADOS DE OBRAS COMPLEMETARIAS PROGRAMADAS)*100						
Tipo	Dimensión	Frecuencia de Medición		Forma de cálculo del indicador		Tipo de Valor	Sentido Esperado
GESTIÓN	EFICACIA	TRIMESTRAL		PORCENTAJE		FLUJO	ASCENDENTE
MEDIOS DE VERIFICACIÓN / FUENTE INFORMACIÓN				SUPUESTO			
REPORTE TRIMESTRAL DE PROYECTOS DE INVERSIÓN PÚBLICA AUTORIZADOS, INFORMACIÓN ACTUALIZADA POR LA SUBSECRETARÍA DE PLANEACIÓN Y PROGRAMACIÓN DE OBRA, DISPONIBLE PARA CONSULTA EN EL APARTADO DATOS DE INTERES-INFORMES-MATRIZ DE INDICADORES PARA RESULTADOS 2025-REPORTES PIP, EN LA LIGA: <a href="https://www.oaxaca.gob.mx/sinfra/matriz-de-indicadores-para-resultados/">HTTPS://WWW.OAXACA.GOB.MX/SINFRA/MATRIZ-DE-INDICADORES-PARA-RESULTADOS/</a>				EXISTEN PROYECTOS FACTIBLES EN SENTIDO TÉCNICO, AMBIENTAL, SOCIAL, JURÍDICO Y ECONÓMICO DE OBRAS DE INFRAESTRUCTURA EDUCATIVA EN EL NIVEL BÁSICO. LAS CONDICIONES POLITICAS, SOCIALES Y CLIMATOLOGICAS SON FAVORABLES.			
DATOS DE LA META							
Definición de la variable Meta: 1 - MIDE LOS METROS CUADRADOS DE OBRAS COMPLEMETARIAS CONTRUIDOS							
Unidad de medida: 15 - METRO CUADRADO							
LÍNEA BASE				VALOR PROGRAMADO ANUAL			
AÑO	VALOR			AÑO	VALOR		
	0.00			2026	94.28		
AVANCE TRIMESTRAL OBRA/ACTIVIDAD							
METAS	1er.TRIMESTRE	2o.TRIMESTRE	3er.TRIMESTRE	4o.TRIMESTRE	CUMPLIMIENTO DE METAS		
PROGRAMACION INICIAL	94.28	0.00	0.00	0.00	T1+T2+T3+T4		94.28
PROGRAMACIÓN ACTUALIZADA	94.28	0.00	0.00	0.00	T1+T2+T3+T4		94.28
METAS ALCANZADAS	94.28	0.00	0.00	0.00	T1+T2+T3+T4		94.28
PORCENTAJE ALCANZADO TRIMESTRAL	100.00	0.00	0.00	0.00	PORCENTAJE ALCANZADO ANUAL		100.00

PORCENTAJE DE CUMPLIMIENTO ALCANZADO EN EL TRIMESTRE: 100.00 %



JEFE ADMINISTRATIVO  
LIC. AMAURY VELASCO MARTÍNEZ  
DIRECTOR ADMINISTRATIVO





TITULAR DE LA DEPENDENCIA ENTIDAD  
ARQ. SILDIA MECOTT GÓMEZ  
SECRETARÍA DE INFRAESTRUCTURAS Y COMUNICACIONES

# REPORTE DE AVANCE DE GESTIÓN

## UR 106 - SECRETARÍA DE INFRAESTRUCTURAS Y COMUNICACIONES


### PRIMER TRIMESTRE 2026



UE: 001-OFICINA DEL SECRETARIO DE INFRAESTRUCTURAS Y COMUNICACIONES

ESTRUCTURA PROGRAMÁTICA							
PROGRAMA		SUBPROGRAMA		PROYECTO		OBRA/ACTIVIDAD	
138-FORTALECIMIENTO DE LA INFRAESTRUCTURA EDUCATIVA PÚBLICA DE TIPO BÁSICO, MEDIA SUPERIOR Y SUPERIOR		01-PLANTELES EDUCATIVOS PÚBLICOS DE TIPO BÁSICO PARA LA IMPARTICIÓN DE SERVICIO EDUCATIVO		008-RECONSTRUCCIÓN DE CANCHA DEPORTIVA EN LA ESCUELA PRIMARIA "RICARDO FLORES MAGÓN" CLAVE: 20DPB2183V, EN LA LOCALIDAD DE LLANO MONTE (SAN JUAN ELOTEPEC), MUNICIPIO DE VILLA SOLA DE VEGA		001-RECONSTRUCCIÓN DE CANCHA DEPORTIVA EN LA ESCUELA PRIMARIA "RICARDO FLORES MAGÓN" CLAVE: 20DPB2183V, EN LA LOCALIDAD DE LLANO MONTE (SAN JUAN ELOTEPEC), MUNICIPIO DE VILLA SOLA DE VEGA	
POBLACIÓN O ÁREA DE ENFOQUE POTENCIAL	ATRIBUTO DE LA POBLACIÓN O ÁREA DE ENFOQUE:	PLANTEL EDUCATIVO		HOMBRES:	MUJERES:	TOTAL:	13768
PRESUPUESTO ANUAL							
Aprobado	Ampliación	Reducción	Modificado	EJERCIDO T1	EJERCIDO T2	EJERCIDO T3	EJERCIDO T4
0.00	898,105.42	0.00	898,105.42	898,105.42	0.00	0.00	0.00
				TOTAL EJERCIDO AL TRIMESTRE VIGENTE			
				898,105.42			
PRESUPUESTO TRIMESTRAL DE LA ACTIVIDAD							
Aprobado		Modificado		Comprometido	Devengado	Ejercido	% de Ejercido Vs. Modificado
0.00		898,105.42		898,105.42	898,105.42	898,105.42	100.00
DATOS DEL INDICADOR							
Nombre: PORCENTAJE DE METROS CUADRADOS DE CANCHA DEPORTIVA CONSTRUIDA				Número de Indicador: 1612			
Definición: MIDE LOS METROS CUADRADOS DE CANCHA DEPORTIVA CONSTRUIDA							
Método de Cálculo: (METROS CUADRADOS DE CANCHA DEPORTIVA CONSTRUIDA / METROS CUADRADOS DE CANCHA DEPORTIVA PROGRAMADA)*100							
Tipo	Dimensión	Frecuencia de Medición	Forma de cálculo del indicador	Tipo de Valor	Sentido Esperado		
GESTIÓN	EFICACIA	TRIMESTRAL	PROMEDIO	FLUJO	ASCENDENTE		
MEDIOS DE VERIFICACIÓN / FUENTE INFORMACIÓN				SUPUESTO			
REPORTE TRIMESTRAL DE PROYECTOS DE INVERSIÓN PÚBLICA AUTORIZADOS, INFORMACIÓN ACTUALIZADA POR LA SUBSECRETARÍA DE PLANEACIÓN Y PROGRAMACIÓN DE OBRA, DISPONIBLE PARA CONSULTA EN EL APARTADO DATOS DE INTERES-INFORMES-MATRIZ DE INDICADORES PARA RESULTADOS 2025-REPORTES PIP, EN LA LIGA: <a href="https://www.oaxaca.gob.mx/sinfra/matriz-de-indicadores-para-resultados/">HTTPS://WWW.OAXACA.GOB.MX/SINFRA/MATRIZ-DE-INDICADORES-PARA-RESULTADOS/</a>				EXISTEN PROYECTOS FACTIBLES EN SENTIDO TÉCNICO, AMBIENTAL, SOCIAL, JURÍDICO Y ECONÓMICO DE OBRAS DE INFRAESTRUCTURA EDUCATIVA EN EL NIVEL BÁSICO. LAS CONDICIONES POLÍTICAS, SOCIALES Y CLIMATOLÓGICAS SON FAVORABLES.			
DATOS DE LA META							
Definición de la variable Meta: 1 - MIDE LOS METROS CUADRADOS DE CANCHA DEPORTIVA CONSTRUIDA							
Unidad de medida: 15 - METRO CUADRADO							
LÍNEA BASE				VALOR PROGRAMADO ANUAL			
AÑO	2026	VALOR	0.00	AÑO	2026	VALOR	390.26
AVANCE TRIMESTRAL OBRA/ACTIVIDAD							
METAS	1er.TRIMESTRE	2o.TRIMESTRE	3er.TRIMESTRE	4o.TRIMESTRE	CUMPLIMIENTO DE METAS		
PROGRAMACION INICIAL	390.26	0.00	0.00	0.00	T1+T2+T3+T4		390.26
PROGRAMACIÓN ACTUALIZADA	390.26	0.00	0.00	0.00	T1+T2+T3+T4		390.26
METAS ALCANZADAS	390.26	0.00	0.00	0.00	T1+T2+T3+T4		390.26
PORCENTAJE ALCANZADO TRIMESTRAL	100.00	0.00	0.00	0.00	PORCENTAJE ALCANZADO ANUAL		100.00

PORCENTAJE DE CUMPLIMIENTO ALCANZADO EN EL TRIMESTRE: 100.00 %

  
 JEFE ADMINISTRATIVO  
 LIC. AMAURY VELASCO MARTÍNEZ  
 DIRECTOR ADMINISTRATIVO



  
 TITULAR DE LA DEPENDENCIA  
 ARO. SILDIA MECOTT GÓMEZ  
 SECRETARIA DE INFRAESTRUCTURAS Y COMUNICACIONES

# REPORTE DE AVANCE DE GESTIÓN

## UR 106 - SECRETARÍA DE INFRAESTRUCTURAS Y COMUNICACIONES


### PRIMER TRIMESTRE 2026




UE: 001-OFICINA DEL SECRETARIO DE INFRAESTRUCTURAS Y COMUNICACIONES

ESTRUCTURA PROGRAMATICA									
PROGRAMA		SUBPROGRAMA		PROYECTO			OBRA/ACTIVIDAD		
138-FORTALECIMIENTO DE LA INFRAESTRUCTURA EDUCATIVA PÚBLICA DE TIPO BÁSICO, MEDIA SUPERIOR Y SUPERIOR		01-PLANTELES EDUCATIVOS PÚBLICOS DE TIPO BÁSICO PARA LA IMPARTICIÓN DE SERVICIO EDUCATIVO		007-CONSTRUCCIÓN DE TECHADO EN LA CANCHA DE USOS MÚLTIPLES EN LA ESCUELA ADOLFO LÓPEZ MATEOS CON CLAVE: 20DPB1042P, EN LA LOCALIDAD DE LAGUNILLAS, MUNICIPIO DE SAN MARTIN TOXPALAN			001-CONSTRUCCIÓN DE TECHADO EN LA CANCHA DE USOS MÚLTIPLES EN LA ESCUELA ADOLFO LÓPEZ MATEOS CON CLAVE: 20DPB1042P, EN LA LOCALIDAD DE LAGUNILLAS, MUNICIPIO DE SAN MARTIN TOXPALAN		
POBLACIÓN O ÁREA DE ENFOQUE POTENCIAL	ATRIBUTO DE LA POBLACIÓN O ÁREA DE ENFOQUE:	PLANTEL EDUCATIVO		HOMBRES:		MUJERES:		TOTAL:	13768
PRESUPUESTO ANUAL									
Aprobado	Ampliación	Reducción	Modificado	EJERCIDO T1		EJERCIDO T2		EJERCIDO T3	
0.00	1,759,780.04	0.00	1,759,780.04	1,759,780.04		0.00		0.00	
				TOTAL EJERCIDO AL TRIMESTRE VIGENTE				1,759,780.04	
PRESUPUESTO TRIMESTRAL DE LA ACTIVIDAD									
Aprobado		Modificado		Comprometido		Devengado		Ejercido	
0.00		1,759,780.04		1,759,780.04		1,759,780.04		1,759,780.04	
								% de Ejercido Vs. Modificado	
								100.00	
DATOS DEL INDICADOR									
Nombre : PORCENTAJE DE METROS CUADRADOS DE TECHADO PARA CANCHA DEPORTIVA CONSTRUIDA				Número de indicador :		1609			
Definición : MIDE EL PORCENTAJE DE METROS CUADRADOS DE TECHADO PARA CANCHA DEPORTIVA CONSTRUIDA									
Método de Cálculo : (METROS CUADRADOS DE TECHADO PARA CANCHA DEPORTIVA CONSTRUIDA / METROS CUADRADOS DE TECHADO PARA CANCHA DEPORTIVA PROGRAMADA)*100									
Tipo	Dimensión	Frecuencia de Medición		Forma de cálculo del indicador		Tipo de Valor		Sentido Esperado	
GESTIÓN	EFICACIA	TRIMESTRAL		PORCENTAJE		FLUJO		ASCENDENTE	
MEDIOS DE VERIFICACIÓN / FUENTE INFORMACIÓN					SUPUESTO				
REPORTE TRIMESTRAL DE PROYECTOS DE INVERSIÓN PÚBLICA AUTORIZADOS, INFORMACIÓN ACTUALIZADA POR LA SUBSECRETARÍA DE PLANEACIÓN Y PROGRAMACIÓN DE OBRA, DISPONIBLE PARA CONSULTA EN EL APARTADO DATOS DE INTERES-INFORMES-MATRIZ DE INDICADORES PARA RESULTADOS 2025-REPORTES PIP, EN LA LIGA: <a href="https://www.oaxaca.gob.mx/sinfra/matriz-de-indicadores-para-resultados/">HTTPS://WWW.OAXACA.GOB.MX/SINFRA/MATRIZ-DE-INDICADORES-PARA-RESULTADOS/</a>					EXISTEN PROYECTOS FACTIBLES EN SENTIDO TÉCNICO, AMBIENTAL, SOCIAL, JURÍDICO Y ECONÓMICO DE OBRAS DE INFRAESTRUCTURA EDUCATIVA EN EL NIVEL BÁSICO. LAS CONDICIONES POLÍTICAS, SOCIALES Y CLIMATOLÓGICAS SON FAVORABLES.				
DATOS DE LA META									
Definición de la variable Meta: 1 - MIDE LOS METROS CUADRADOS DE TECHADO PARA CANCHA DEPORTIVA CONSTRUIDA									
Unidad de medida: 15 - METRO CUADRADO									
LÍNEA BASE					VALOR PROGRAMADO ANUAL				
AÑO	2026		VALOR	0.00	AÑO	2026		VALOR	444.75
AVANCE TRIMESTRAL OBRA/ACTIVIDAD									
METAS	1er.TRIMESTRE		2o.TRIMESTRE		3er.TRIMESTRE		4o.TRIMESTRE		CUMPLIMIENTO DE METAS
PROGRAMACION INICIAL	444.75	0.00	0.00	0.00	0.00	0.00	0.00	T1+T2+T3+T4	444.75
PROGRAMACION ACTUALIZADA	444.75	0.00	0.00	0.00	0.00	0.00	0.00	T1+T2+T3+T4	444.75
METAS ALCANZADAS	444.75	0.00	0.00	0.00	0.00	0.00	0.00	T1+T2+T3+T4	444.75
PORCENTAJE ALCANZADO TRIMESTRAL	100.00	0.00	0.00	0.00	0.00	0.00	0.00	PORCENTAJE ALCANZADO ANUAL	100.00

PORCENTAJE DE CUMPLIMIENTO ALCANZADO EN EL TRIMESTRE: 100.00 %

  
 JEFE ADMINISTRATIVO  
 LIC. AMAURY VELASCO MARTÍNEZ  
 DIRECTOR ADMINISTRATIVO



  
 TITULAR DE LA DEPENDENCIA  
 ARQ. SILDIA MECOFF GÓMEZ  
 SECRETARÍA DE INFRAESTRUCTURAS Y COMUNICACIONES

# REPORTE DE AVANCE DE GESTIÓN

## UR 106 - SECRETARÍA DE INFRAESTRUCTURAS Y COMUNICACIONES


### PRIMER TRIMESTRE 2026



UE: 001-OFCINA DEL SECRETARIO DE INFRAESTRUCTURAS Y COMUNICACIONES

ESTRUCTURA PROGRAMATICA							
PROGRAMA		SUBPROGRAMA		PROYECTO		OBRA/ACTIVIDAD	
138-FORTALECIMIENTO DE LA INFRAESTRUCTURA EDUCATIVA PÚBLICA DE TIPO BÁSICO, MEDIA SUPERIOR Y SUPERIOR		01-PLANTELES EDUCATIVOS PÚBLICOS DE TIPO BÁSICO PARA LA IMPARTICIÓN DE SERVICIO EDUCATIVO		005-CONSTRUCCIÓN DE TECHADO EN ÁREA DE IMPARTICIÓN DE EDUCACIÓN FÍSICA EN LA ESCUELA PRIMARIA BILINGÜE GENERAL EMILIANO ZAPATA, CON CLAVE CCT:20DPB0960P. UBICADA EN LA LOCALIDAD DE SANTA CRUZ TILAPA, MUNICIPIO DE SANTIAGO JUXTLAHUACA		001-CONSTRUCCION DE TECHADO EN ÁREA DE IMPARTICION DE EDUCACION FÍSICA EN LA ESCUELA PRIMARIA BILINGÜE GENERAL EMILIANO ZAPATA, CON CLAVE CCT:20DPB0960P. UBICADA EN LA LOCALIDAD DE SANTA CRUZ TILAPA, MUNICIPIO DE SANTIAGO JUXTLAHUACA	
POBLACIÓN O ÁREA DE ENFOQUE POTENCIAL	ATRIBUTO DE LA POBLACIÓN O ÁREA DE ENFOQUE:	PLANTEL EDUCATIVO		HOMBRES:	MUJERES:	TOTAL:	13768
PRESUPUESTO ANUAL							
Aprobado	Ampliación	Reducción	Modificado	EJERCIDO T1	EJERCIDO T2	EJERCIDO T3	EJERCIDO T4
0.00	3,088,714.22	0.00	3,088,714.22	3,088,714.22	0.00	0.00	0.00
				TOTAL EJERCIDO AL TRIMESTRE VIGENTE		3,088,714.22	
PRESUPUESTO TRIMESTRAL DE LA ACTIVIDAD							
Aprobado		Modificado	Comprometido	Devengado	Ejercido	% de Ejercido Vs. Modificado	
0.00		3,088,714.22	3,088,714.22	3,088,714.22	3,088,714.22	100.00	
DATOS DEL INDICADOR							
Nombre : PORCENTAJE DE METROS CUADRADOS DE TECHADO PARA CANCHA DEPORTIVA CONSTRUIDA				Número de indicador : 1609			
Definición : MIDE EL PORCENTAJE DE METROS CUADRADOS DE TECHADO PARA CANCHA DEPORTIVA CONSTRUIDA							
Método de Cálculo : (METROS CUADRADOS DE TECHADO PARA CANCHA DEPORTIVA CONSTRUIDA / METROS CUADRADOS DE TECHADO PARA CANCHA DEPORTIVA PROGRAMADA)*100							
Tipo	Dimensión	Frecuencia de Medición	Forma de cálculo del indicador	Tipo de Valor	Sentido Esperado		
GESTIÓN	EFICACIA	TRIMESTRAL	PORCENTAJE	FLUJO	ASCENDENTE		
MEDIOS DE VERIFICACIÓN / FUENTE INFORMACIÓN				SUPUESTO			
REPORTE TRIMESTRAL DE PROYECTOS DE INVERSIÓN PÚBLICA AUTORIZADOS, INFORMACIÓN ACTUALIZADA POR LA SUBSECRETARÍA DE PLANEACIÓN Y PROGRAMACIÓN DE OBRA, DISPONIBLE PARA CONSULTA EN EL APARTADO DATOS DE INTERÉS-INFORMES-MATRIZ DE INDICADORES PARA RESULTADOS 2025-REPORTES PIP. EN LA LIGA: <a href="https://www.oaxaca.gob.mx/sinfra/matriz-de-indicadores-para-resultados/">HTTPS://WWW.OAXACA.GOB.MX/SINFRA/MATRIZ-DE-INDICADORES-PARA-RESULTADOS/</a>				EXISTEN PROYECTOS FACTIBLES EN SENTIDO TÉCNICO, AMBIENTAL, SOCIAL, JURÍDICO Y ECONÓMICO DE OBRAS DE INFRAESTRUCTURA EDUCATIVA EN EL NIVEL BÁSICO. LAS CONDICIONES POLÍTICAS, SOCIALES Y CLIMATOLÓGICAS SON FAVORABLES.			
DATOS DE LA META							
Definición de la variable Meta:		1 - MIDE LOS METROS CUADRADOS DE TECHADO PARA CANCHA DEPORTIVA CONSTRUIDA					
Unidad de medida:		15 - METRO CUADRADO					
LÍNEA BASE				VALOR PROGRAMADO ANUAL			
AÑO	2026	VALOR	0.00	AÑO	2026	VALOR	547.40
AVANCE TRIMESTRAL OBRA/ACTIVIDAD							
METAS	1er.TRIMESTRE	2o.TRIMESTRE	3er.TRIMESTRE	4o.TRIMESTRE	CUMPLIMIENTO DE METAS		
PROGRAMACIÓN INICIAL	547.40	0.00	0.00	0.00	T1+T2+T3+T4		547.40
PROGRAMACIÓN ACTUALIZADA	547.40	0.00	0.00	0.00	T1+T2+T3+T4		547.40
METAS ALCANZADAS	547.40	0.00	0.00	0.00	T1+T2+T3+T4		547.40
PORCENTAJE ALCANZADO TRIMESTRAL	100.00	0.00	0.00	0.00	PORCENTAJE ALCANZADO ANUAL		100.00

PORCENTAJE DE CUMPLIMIENTO ALCANZADO EN EL TRIMESTRE: 100.00 %

  
 JEFE ADMINISTRATIVO  
 LIC. AMAURY VELASCO MARTÍNEZ  
 DIRECTOR ADMINISTRATIVO



  
 TITULAR DE LA DEPENDENCIA/ENTIDAD  
 ARQ. SILDIA MECOTT GÓMEZ  
 SECRETARÍA DE INFRAESTRUCTURAS Y COMUNICACIONES

# REPORTE DE AVANCE DE GESTIÓN

## UR 106 - SECRETARÍA DE INFRAESTRUCTURAS Y COMUNICACIONES


### PRIMER TRIMESTRE 2026



UE: 001-OFCINA DEL SECRETARIO DE INFRAESTRUCTURAS Y COMUNICACIONES

ESTRUCTURA PROGRAMATICA										
PROGRAMA		SUBPROGRAMA		PROYECTO			OBRA/ACTIVIDAD			
138-FORTALECIMIENTO DE LA INFRAESTRUCTURA EDUCATIVA PÚBLICA DE TIPO BÁSICO, MEDIA SUPERIOR Y SUPERIOR		01-PLANTELES EDUCATIVOS PÚBLICOS DE TIPO BÁSICO PARA LA IMPARTICIÓN DE SERVICIO EDUCATIVO		005-CONSTRUCCIÓN DE TECHADO DE LA CANCHA DE BASQUETBOL EN LA ESCUELA PRIMARIA ALVARO OBREGON CLAVE:20DPR12420, EN LA LOCALIDAD DE ACAQUIZAPAM, MUNICIPIO DE VILLA DE SANTIAGO CHAZUMBA			001-CONSTRUCCIÓN DE TECHADO DE LA CANCHA DE BASQUETBOL EN LA ESCUELA PRIMARIA ALVARO OBREGON CLAVE:20DPR12420, EN LA LOCALIDAD DE ACAQUIZAPAM, MUNICIPIO DE VILLA DE SANTIAGO CHAZUMBA			
POBLACION O AREA DE ENFOQUE POTENCIAL	ATRIBUTO DE LA POBLACION O AREA DE ENFOQUE:	PLANTEL EDUCATIVO		HOMBRES:		MUJERES:		TOTAL:	13768	
PRESUPUESTO ANUAL										
Aprobado	Ampliación	Reducción	Modificado	EJERCIDO T1		EJERCIDO T2		EJERCIDO T3		
0.00	2,338,950.72	0.01	2,338,950.71	2,338,950.71		0.00		0.00		
				TOTAL EJERCIDO AL TRIMESTRE VIGENTE				2,338,950.71		
PRESUPUESTO TRIMESTRAL DE LA ACTIVIDAD										
Aprobado		Modificado		Comprometido		Devengado		Ejercido		
0.00		2,338,950.71		2,338,950.71		2,338,950.71		2,338,950.71		
								% de Ejercido Vs. Modificado		
								100.00		
DATOS DEL INDICADOR										
Nombre : PORCENTAJE DE METROS CUADRADOS DE TECHADO PARA CANCHA DEPORTIVA CONSTRUIDA				Número de indicador : 1609						
Definición : MIDE EL PORCENTAJE DE METROS CUADRADOS DE TECHADO PARA CANCHA DEPORTIVA CONSTRUIDA										
Método de Cálculo : (METROS CUADRADOS DE TECHADO PARA CANCHA DEPORTIVA CONSTRUIDA / METROS CUADRADOS DE TECHADO PARA CANCHA DEPORTIVA PROGRAMADA)*100										
Tipo	Dimensión		Frecuencia de Medición		Forma de cálculo del indicador		Tipo de Valor		Sentido Esperado	
GESTIÓN	EFICACIA		TRIMESTRAL		PORCENTAJE		FLUJO		ASCENDENTE	
MEDIOS DE VERIFICACIÓN / FUENTE INFORMACIÓN					SUPUESTO					
REPORTE TRIMESTRAL DE PROYECTOS DE INVERSIÓN PÚBLICA AUTORIZADOS, INFORMACIÓN ACTUALIZADA POR LA SUBSECRETARÍA DE PLANEACIÓN Y PROGRAMACIÓN DE OBRA, DISPONIBLE PARA CONSULTA EN EL APARTADO DATOS DE INTERES-INFORMES-MATRIZ DE INDICADORES PARA RESULTADOS 2025-REPORTES PIP, EN LA LIGA: <a href="https://www.oaxaca.gob.mx/sinfra/matriz-de-indicadores-para-resultados/">HTTPS://WWW.OAXACA.GOB.MX/SINFRA/MATRIZ-DE-INDICADORES-PARA-RESULTADOS/</a>					EXISTEN PROYECTOS FACTIBLES EN SENTIDO TÉCNICO, AMBIENTAL, SOCIAL, JURÍDICO Y ECONÓMICO DE OBRAS DE INFRAESTRUCTURA EDUCATIVA EN EL NIVEL BÁSICO. LAS CONDICIONES POLÍTICAS, SOCIALES Y CLIMATOLÓGICAS SON FAVORABLES.					
DATOS DE LA META										
Definición de la variable Meta: 1 - MIDE LOS METROS CUADRADOS DE TECHADO PARA CANCHA DEPORTIVA CONSTRUIDA										
Unidad de medida: 15 - METRO CUADRADO										
LÍNEA BASE					VALOR PROGRAMADO ANUAL					
AÑO	2026		VALOR	0.00		AÑO	2026		VALOR	277.92
AVANCE TRIMESTRAL OBRA/ACTIVIDAD										
METAS	1er.TRIMESTRE		2o.TRIMESTRE		3er.TRIMESTRE		4o.TRIMESTRE		CUMPLIMIENTO DE METAS	
PROGRAMACIÓN INICIAL	277.92	0.00	0.00	0.00	0.00	0.00	0.00	T1+T2+T3+T4	277.92	
PROGRAMACIÓN ACTUALIZADA	277.92	0.00	0.00	0.00	0.00	0.00	0.00	T1+T2+T3+T4	277.92	
METAS ALCANZADAS	277.92	0.00	0.00	0.00	0.00	0.00	0.00	T1+T2+T3+T4	277.92	
PORCENTAJE ALCANZADO TRIMESTRAL	100.00	0.00	0.00	0.00	0.00	0.00	0.00	PORCENTAJE ALCANZADO ANUAL	100.00	

PORCENTAJE DE CUMPLIMIENTO ALCANZADO EN EL TRIMESTRE: 100.00 %

  
 JEFE ADMINISTRATIVO  
 LIC. AMAURY VELASCO MARTÍNEZ  
 DIRECTOR ADMINISTRATIVO



  
 TITULAR DE LA DEPENDENCIA/ENTIDAD  
 ARQ. SILDIA MECOTT GOMEZ  
 SECRETARIA DE INFRAESTRUCTURAS Y COMUNICACIONES

# REPORTE DE AVANCE DE GESTIÓN

## UR 106 - SECRETARÍA DE INFRAESTRUCTURAS Y COMUNICACIONES


### PRIMER TRIMESTRE 2026



UE: 001-OFCINA DEL SECRETARIO DE INFRAESTRUCTURAS Y COMUNICACIONES

ESTRUCTURA PROGRAMATICA							
PROGRAMA		SUBPROGRAMA		PROYECTO		OBRA/ACTIVIDAD	
138-FORTALECIMIENTO DE LA INFRAESTRUCTURA EDUCATIVA PÚBLICA DE TIPO BÁSICO, MEDIA SUPERIOR Y SUPERIOR		01-PLANTELES EDUCATIVOS PÚBLICOS DE TIPO BÁSICO PARA LA IMPARTICIÓN DE SERVICIO EDUCATIVO		004-CONSTRUCCION DE TECHADO EN AREA DE IMPARTICIÓN DE EDUCACIÓN FÍSICA EN LA ESCUELA SECUNDARIA GENERAL ANDRES HENESTROSA, CLAVE: 20DES0223M, LOCALIDAD DE SANTO DOMINGO, MUNICIPIO DE SANTIAGO JUXTLAHUACA		001-CONSTRUCCION DE TECHADO EN AREA DE IMPARTICIÓN DE EDUCACIÓN FÍSICA EN LA ESCUELA SECUNDARIA GENERAL ANDRES HENESTROSA, CLAVE: 20DES0223M, LOCALIDAD DE SANTO DOMINGO, MUNICIPIO DE SANTIAGO JUXTLAHUACA	
POBLACION O AREA DE ENFOQUE POTENCIAL	ATRIBUTO DE LA POBLACION O AREA DE ENFOQUE:	PLANTEL EDUCATIVO		HOMBRES:	MUJERES:	TOTAL:	13768
PRESUPUESTO ANUAL							
Aprobado	Ampliación	Reducción	Modificado	EJERCIDO T1	EJERCIDO T2	EJERCIDO T3	EJERCIDO T4
0.00	1,030,552.53	0.00	1,030,552.53	1,030,552.53	0.00	0.00	0.00
				TOTAL EJERCIDO AL TRIMESTRE VIGENTE		1,030,552.53	
PRESUPUESTO TRIMESTRAL DE LA ACTIVIDAD							
Aprobado		Modificado	Comprometido	Devengado	Ejercido	% de Ejercido Vs. Modificado	
0.00		1,030,552.53	1,030,552.53	1,030,552.53	1,030,552.53	100.00	
DATOS DEL INDICADOR							
Nombre :	PORCENTAJE DE METROS CUADRADOS DE TECHADO PARA CANCHA DEPORTIVA CONSTRUIDA			Número de indicador :	1609		
Definición :	MIDE EL PORCENTAJE DE METROS CUADRADOS DE TECHADO PARA CANCHA DEPORTIVA CONSTRUIDA						
Método de Cálculo :	(METROS CUADRADOS DE TECHADO PARA CANCHA DEPORTIVA CONSTRUIDA / METROS CUADRADOS DE TECHADO PARA CANCHA DEPORTIVA PROGRAMADA)*100						
Tipo	Dimensión	Frecuencia de Medición	Forma de cálculo del indicador	Tipo de Valor	Sentido Esperado		
GESTIÓN	EFICACIA	TRIMESTRAL	PORCENTAJE	FLUJO	ASCENDENTE		
MEDIOS DE VERIFICACIÓN / FUENTE INFORMACIÓN				SUPUESTO			
REPORTE TRIMESTRAL DE PROYECTOS DE INVERSIÓN PÚBLICA AUTORIZADOS, INFORMACIÓN ACTUALIZADA POR LA SUBSECRETARÍA DE PLANEACIÓN Y PROGRAMACIÓN DE OBRA, DISPONIBLE PARA CONSULTA EN EL APARTADO DATOS DE INTERES-INFORMES-MATRIZ DE INDICADORES PARA RESULTADOS 2025-REPORTES PIP, EN LA LIGA: <a href="https://www.oaxaca.gob.mx/sinfra/matriz-de-indicadores-para-resultados/">HTTPS://WWW.OAXACA.GOB.MX/SINFRA/MATRIZ-DE-INDICADORES-PARA-RESULTADOS/</a>				EXISTEN PROYECTOS FACTIBLES EN SENTIDO TÉCNICO, AMBIENTAL, SOCIAL, JURÍDICO Y ECONÓMICO DE OBRAS DE INFRAESTRUCTURA EDUCATIVA EN EL NIVEL BÁSICO. LAS CONDICIONES POLÍTICAS, SOCIALES Y CLIMATOLÓGICAS SON FAVORABLES.			
DATOS DE LA META							
Definición de la variable Meta: 1 - MIDE LOS METROS CUADRADOS DE TECHADO PARA CANCHA DEPORTIVA CONSTRUIDA							
Unidad de medida: 15 - METRO CUADRADO							
LÍNEA BASE				VALOR PROGRAMADO ANUAL			
AÑO	2026	VALOR	0.00	AÑO	2026	VALOR	0.00
AVANCE TRIMESTRAL OBRA/ACTIVIDAD							
METAS	1er.TRIMESTRE	2o.TRIMESTRE	3er.TRIMESTRE	4o.TRIMESTRE	CUMPLIMIENTO DE METAS		
PROGRAMACIÓN INICIAL	0.00	0.00	0.00	0.00	T1+T2+T3+T4		0.00
PROGRAMACIÓN ACTUALIZADA	0.00	0.00	0.00	0.00	T1+T2+T3+T4		0.00
METAS ALCANZADAS	0.00	0.00	0.00	0.00	T1+T2+T3+T4		0.00
PORCENTAJE ALCANZADO TRIMESTRAL	0.00	0.00	0.00	0.00	PORCENTAJE ALCANZADO ANUAL		0.00

PORCENTAJE DE CUMPLIMIENTO ALCANZADO EN EL TRIMESTRE: 0%

  
 JEFE ADMINISTRATIVO  
 LIC. AMAURY VELASCO MARTÍNEZ  
 DIRECTOR ADMINISTRATIVO



  
 TITULAR DE LA DEPENDENCIA ENTIDAD  
 ARQ. SILDIA MEZCUTE GÓMEZ  
 SECRETARÍA DE INFRAESTRUCTURAS Y COMUNICACIONES

# REPORTE DE AVANCE DE GESTIÓN

## UR 106 - SECRETARÍA DE INFRAESTRUCTURAS Y COMUNICACIONES


### PRIMER TRIMESTRE 2026



UE: 001-OFCINA DEL SECRETARIO DE INFRAESTRUCTURAS Y COMUNICACIONES

ESTRUCTURA PROGRAMATICA									
PROGRAMA		SUBPROGRAMA		PROYECTO			OBRA/ACTIVIDAD		
138-FORTALECIMIENTO DE LA INFRAESTRUCTURA EDUCATIVA PÚBLICA DE TIPO BÁSICO, MEDIA SUPERIOR Y SUPERIOR		01-PLANTELES EDUCATIVOS PÚBLICOS DE TIPO BÁSICO PARA LA IMPARTICIÓN DE SERVICIO EDUCATIVO		003-CONSTRUCCIÓN DE OBRA COMPLEMENTARIA EN LA ESCUELA DE EDUCACIÓN INICIAL INDÍGENA "20DIN0527G" EN LA LOCALIDAD DE RÍO HUMO, MUNICIPIO DE SANTIAGO JUXTLAHUACA			001-CONSTRUCCIÓN DE OBRA COMPLEMENTARIA EN LA ESCUELA DE EDUCACIÓN INICIAL INDÍGENA "20DIN0527G" EN LA LOCALIDAD DE RÍO HUMO, MUNICIPIO DE SANTIAGO JUXTLAHUACA		
POBLACIÓN O ÁREA DE ENFOQUE POTENCIAL	ATRIBUTO DE LA POBLACIÓN O ÁREA DE ENFOQUE:	PLANTEL EDUCATIVO		HOMBRES:		MUJERES:		TOTAL:	13768
PRESUPUESTO ANUAL									
Aprobado	Ampliación	Reducción	Modificado	EJERCIDO T1		EJERCIDO T2		EJERCIDO T3	
0.00	1,374,255.79	2,055.98	1,372,199.81	1,372,199.81		0.00		0.00	
				TOTAL EJERCIDO AL TRIMESTRE VIGENTE				1,372,199.81	
PRESUPUESTO TRIMESTRAL DE LA ACTIVIDAD									
Aprobado		Modificado		Comprometido		Devengado		Ejercido	
0.00		1,372,199.81		1,372,199.81		1,372,199.81		1,372,199.81	
% de Ejercido Vs. Modificado									
100.00									
DATOS DEL INDICADOR									
Nombre : PORCENTAJE DE METROS CUADRADOS DE OBRAS COMPLEMENTARIAS CONTRUIDOS				Número de indicador : 1614					
Definición : MIDE EL PORCENTAJE DE METROS CUADRADOS DE OBRAS COMPLEMENTARIAS CONTRUIDOS									
Método de Cálculo : (NÚMERO DE METROS CUADRADOS DE OBRAS COMPLEMENTARIAS CONTRUIDOS/ NÚMERO METROS CUADRADOS DE OBRAS COMPLEMENTARIAS PROGRAMADAS)*100									
Tipo	Dimensión		Frecuencia de Medición		Forma de cálculo del indicador		Tipo de Valor		Sentido Esperado
GESTIÓN	EFICACIA		TRIMESTRAL		PORCENTAJE		FLUJO		ASCENDENTE
MEDIOS DE VERIFICACIÓN / FUENTE INFORMACIÓN					SUPUESTO				
REPORTE TRIMESTRAL DE PROYECTOS DE INVERSIÓN PÚBLICA AUTORIZADOS, INFORMACIÓN ACTUALIZADA POR LA SUBSECRETARÍA DE PLANEACIÓN Y PROGRAMACIÓN DE OBRA, DISPONIBLE PARA CONSULTA EN EL APARTADO DATOS DE INTERÉS-INFORMES-MATRIZ DE INDICADORES PARA RESULTADOS 2025-REPORTES PIP, EN LA LIGA: <a href="https://www.oaxaca.gob.mx/sinfra/matriz-de-indicadores-para-resultados/">HTTPS://WWW.OAXACA.GOB.MX/SINFRA/MATRIZ-DE-INDICADORES-PARA-RESULTADOS/</a>					EXISTEN PROYECTOS FACTIBLES EN SENTIDO TÉCNICO, AMBIENTAL, SOCIAL, JURÍDICO Y ECONÓMICO DE OBRAS DE INFRAESTRUCTURA EDUCATIVA EN EL NIVEL BÁSICO. LAS CONDICIONES POLÍTICAS, SOCIALES Y CLIMATOLÓGICAS SON FAVORABLES.				
DATOS DE LA META									
Definición de la variable Meta: 1 - MIDE LOS METROS CUADRADOS DE OBRAS COMPLEMENTARIAS CONTRUIDOS									
Unidad de medida: 15 - METRO CUADRADO									
LÍNEA BASE				VALOR PROGRAMADO ANUAL					
AÑO	VALOR			AÑO	VALOR				
	0.00			2026	161.79				
AVANCE TRIMESTRAL OBRA/ACTIVIDAD									
METAS	1er.TRIMESTRE		2o.TRIMESTRE		3er.TRIMESTRE		4o.TRIMESTRE		CUMPLIMIENTO DE METAS
PROGRAMACIÓN INICIAL	161.79	0.00	0.00	0.00	0.00	0.00	T1+T2+T3+T4		161.79
PROGRAMACIÓN ACTUALIZADA	161.79	0.00	0.00	0.00	0.00	0.00	T1+T2+T3+T4		161.79
METAS ALCANZADAS	161.79	0.00	0.00	0.00	0.00	0.00	T1+T2+T3+T4		161.79
PORCENTAJE ALCANZADO TRIMESTRAL	100.00	0.00	0.00	0.00	0.00	0.00	PORCENTAJE ALCANZADO ANUAL		100.00

PORCENTAJE DE CUMPLIMIENTO ALCANZADO EN EL TRIMESTRE: 100.00 %

  
 JEFE ADMINISTRATIVO  
 LIC. AMAURY VELASCO MARTÍNEZ  
 DIRECTOR ADMINISTRATIVO



  
 TITULAR DE LA DEPENDENCIA ENTIDAD  
 ARQ. SILDIA MECOTT GÓMEZ  
 SECRETARÍA DE INFRAESTRUCTURAS Y COMUNICACIONES

# REPORTE DE AVANCE DE GESTIÓN

## UR 106 - SECRETARÍA DE INFRAESTRUCTURAS Y COMUNICACIONES


### PRIMER TRIMESTRE 2026



UE: 001-OFICINA DEL SECRETARIO DE INFRAESTRUCTURAS Y COMUNICACIONES

ESTRUCTURA PROGRAMATICA								
PROGRAMA		SUBPROGRAMA		PROYECTO		OBRA/ACTIVIDAD		
138-FORTALECIMIENTO DE LA INFRAESTRUCTURA EDUCATIVA PÚBLICA DE TIPO BÁSICO, MEDIA SUPERIOR Y SUPERIOR		01-PLANTELES EDUCATIVOS PÚBLICOS DE TIPO BÁSICO PARA LA IMPARTICIÓN DE SERVICIO EDUCATIVO		002-CONSTRUCCIÓN DE MURO DE CONTENCIÓN EN LA ESCUELA PRIMARIA "LUIS DONALDO COLOSIO MURRIETA" CLAVE: 20DPB24050 EN LA LOCALIDAD EL PROGRESO (SAN JUAN ELOTEPEC), MUNICIPIO VILLA SOLA DE VEGA		001-CONSTRUCCIÓN DE MURO DE CONTENCIÓN EN LA ESCUELA PRIMARIA "LUIS DONALDO COLOSIO MURRIETA" CLAVE: 20DPB24050 EN LA LOCALIDAD EL PROGRESO (SAN JUAN ELOTEPEC), MUNICIPIO VILLA SOLA DE VEGA		
POBLACIÓN O ÁREA DE ENFOQUE POTENCIAL	ATRIBUTO DE LA POBLACIÓN O ÁREA DE ENFOQUE:	PLANTEL EDUCATIVO		HOMBRES:	MUJERES:	TOTAL:	13768	
PRESUPUESTO ANUAL								
Aprobado	Ampliación	Reducción	Modificado	EJERCIDO T1	EJERCIDO T2	EJERCIDO T3	EJERCIDO T4	
0.00	2,370,606.31	1,170.30	2,369,436.01	2,369,436.01	0.00	0.00	0.00	
				TOTAL EJERCIDO AL TRIMESTRE VIGENTE				2,369,436.01
PRESUPUESTO TRIMESTRAL DE LA ACTIVIDAD								
Aprobado		Modificado		Comprometido	Devengado	Ejercido	% de Ejercido Vs. Modificado	
0.00		2,369,436.01		2,369,436.01	2,369,436.01	2,369,436.01	100.00	
DATOS DEL INDICADOR								
Nombre :	PORCENTAJE DE METROS LINEALES DE OBRAS COMPLEMENTARIAS DE ESPACIOS CONSTRUIDOS			Número de Indicador :	1613			
Definición :	MIDE LOS METROS LINEALES DE OBRAS COMPLEMENTARIAS TALES COMO BARDAS PERIMETRALES, MUROS DE CONTENCIÓN, RED ELÉCTRICA, RED SANITARIA Y RED HIDRÁULICA DE ESPACIOS CONSTRUIDOS.							
Método de Cálculo :	(NÚMERO DE METROS LINEALES DE OBRAS COMPLEMENTARIAS DE ESPACIOS CONSTRUIDOS/NÚMERO DE METROS LINEALES DE OBRAS COMPLEMENTARIAS DE ESPACIOS PROGRAMADOS)*100							
Tipo	Dimensión	Frecuencia de Medición	Forma de cálculo del indicador	Tipo de Valor	Sentido Esperado			
GESTIÓN	ECONOMÍA	TRIMESTRAL	PORCENTAJE	FLUJO	ASCENDENTE			
MEDIOS DE VERIFICACIÓN / FUENTE INFORMACIÓN				SUPUESTO				
REPORTE TRIMESTRAL DE PROYECTOS DE INVERSIÓN PÚBLICA AUTORIZADOS, INFORMACIÓN ACTUALIZADA POR LA SUBSECRETARÍA DE PLANEACIÓN Y PROGRAMACIÓN DE OBRA, DISPONIBLE PARA CONSULTA EN EL APARTADO DATOS DE INTERES-INFORMES-MATRIZ DE INDICADORES PARA RESULTADOS 2025-REPORTES PIP, EN LA LIGA: <a href="https://www.oaxaca.gob.mx/sinfra/matriz-de-indicadores-para-resultados/">HTTPS://WWW.OAXACA.GOB.MX/SINFRA/MATRIZ-DE-INDICADORES-PARA-RESULTADOS/</a>				EXISTEN PROYECTOS FACTIBLES EN SENTIDO TÉCNICO, AMBIENTAL, SOCIAL, JURÍDICO Y ECONÓMICO DE OBRAS DE INFRAESTRUCTURA EDUCATIVA EN EL NIVEL BÁSICO. LAS CONDICIONES POLÍTICAS, SOCIALES Y CLIMATOLÓGICAS SON FAVORABLES.				
DATOS DE LA META								
Definición de la variable Meta:	1 - MIDE LOS METROS LINEALES DE OBRAS COMPLEMENTARIAS TALES COMO BARDAS PERIMETRALES, MUROS DE CONTENCIÓN, RED ELÉCTRICA, RED SANITARIA Y RED HIDRÁULICA DE ESPACIOS CONSTRUIDOS.							
Unidad de medida:	28 - METROS LINEALES							
LÍNEA BASE				VALOR PROGRAMADO ANUAL				
AÑO	2026	VALOR	0.00	AÑO	2026	VALOR	18.00	
AVANCE TRIMESTRAL OBRA/ACTIVIDAD								
METAS	1er.TRIMESTRE	2o.TRIMESTRE	3er.TRIMESTRE	4o.TRIMESTRE	CUMPLIMIENTO DE METAS			
PROGRAMACIÓN INICIAL	18.00	0.00	0.00	0.00	T1+T2+T3+T4		18.00	
PROGRAMACIÓN ACTUALIZADA	18.00	0.00	0.00	0.00	T1+T2+T3+T4		18.00	
METAS ALCANZADAS	18.00	0.00	0.00	0.00	T1+T2+T3+T4		18.00	
PORCENTAJE ALCANZADO TRIMESTRAL	100.00	0.00	0.00	0.00	PORCENTAJE ALCANZADO ANUAL		100.00	

PORCENTAJE DE CUMPLIMIENTO ALCANZADO EN EL TRIMESTRE: 100.00 %

  
 JEFE ADMINISTRATIVO  
 LIC. AMAURY VELASCO MARTÍNEZ  
 DIRECTOR ADMINISTRATIVO



  
 TITULAR DE LA DEPENDENCIA  
 ARQ. SILDIA MECOTT GÓMEZ  
 SECRETARÍA DE INFRAESTRUCTURAS Y COMUNICACIONES

# REPORTE DE AVANCE DE GESTIÓN

## UR 106 - SECRETARÍA DE INFRAESTRUCTURAS Y COMUNICACIONES

### PRIMER TRIMESTRE 2026




UE: 001-OFICINA DEL SECRETARIO DE INFRAESTRUCTURAS Y COMUNICACIONES

ESTRUCTURA PROGRAMATICA									
PROGRAMA		SUBPROGRAMA		PROYECTO			OBRA/ACTIVIDAD		
138-FORTALECIMIENTO DE LA INFRAESTRUCTURA EDUCATIVA PÚBLICA DE TIPO BÁSICO, MEDIA SUPERIOR Y SUPERIOR		01-PLANTELES EDUCATIVOS PÚBLICOS DE TIPO BÁSICO PARA LA IMPARTICIÓN DE SERVICIO EDUCATIVO		001-CONSTRUCCIÓN DE OBRA COMPLEMENTARIA EN LA ESCUELA DE EDUCACIÓN INICIAL INDÍGENA "20DIN0385Z", EN LA LOCALIDAD CERRO DEL PÁJARO, MUNICIPIO DE SANTIAGO JUXTLAHUACA			001-CONSTRUCCION DE OBRA COMPLEMENTARIA EN LA ESCUELA DE EDUCACIÓN INICIAL INDÍGENA "20DIN0385Z", EN LA LOCALIDAD CERRO DEL PAJARO, MUNICIPIO DE SANTIAGO JUXTLAHUACA		
POBLACIÓN O ÁREA DE ENFOQUE POTENCIAL	ATRIBUTO DE LA POBLACIÓN O ÁREA DE ENFOQUE:	PLANTEL EDUCATIVO		HOMBRES:		MUJERES:		TOTAL:	13768
PRESUPUESTO ANUAL									
Aprobado	Ampliación	Reducción	Modificado	EJERCIDO T1		EJERCIDO T2		EJERCIDO T3	
0.00	1,373,600.13	0.00	1,373,600.13	1,373,600.13		0.00		0.00	
				TOTAL EJERCIDO AL TRIMESTRE VIGENTE				1,373,600.13	
PRESUPUESTO TRIMESTRAL DE LA ACTIVIDAD									
Aprobado		Modificado		Comprometido		Devengado		Ejercido	
0.00		1,373,600.13		1,373,600.13		1,373,600.13		1,373,600.13	
DATOS DEL INDICADOR									
Nombre : PORCENTAJE DE METROS CUADRADOS DE OBRAS COMPLEMENTARIAS CONTRUIDOS				Número de indicador : 1614					
Definición : MIDE EL PORCENTAJE DE METROS CUADRADOS DE OBRAS COMPLEMENTARIAS CONTRUIDOS									
Método de Cálculo : (NÚMERO DE METROS CUADRADOS DE OBRAS COMPLEMENTARIAS CONTRUIDOS/ NÚMERO METROS CUADRADOS DE OBRAS COMPLEMENTARIAS PROGRAMADAS)*100									
Tipo		Dimensión		Frecuencia de Medición		Forma de cálculo del indicador		Tipo de Valor	
GESTIÓN		EFICACIA		TRIMESTRAL		PORCENTAJE		FLUJO	
MEDIOS DE VERIFICACIÓN / FUENTE INFORMACIÓN					SUPUESTO				
REPORTE TRIMESTRAL DE PROYECTOS DE INVERSIÓN PÚBLICA AUTORIZADOS, INFORMACIÓN ACTUALIZADA POR LA SUBSECRETARÍA DE PLANEACIÓN Y PROGRAMACIÓN DE OBRA, DISPONIBLE PARA CONSULTA EN EL APARTADO DATOS DE INTERES-INFORMES-MATRIZ DE INDICADORES PARA RESULTADOS 2025-REPORTES PIP, EN LA LIGA: <a href="https://www.oaxaca.gob.mx/sinfra/matriz-de-indicadores-para-resultados/">HTTPS://WWW.OAXACA.GOB.MX/SINFRA/MATRIZ-DE-INDICADORES-PARA-RESULTADOS/</a>					EXISTEN PROYECTOS FACTIBLES EN SENTIDO TÉCNICO, AMBIENTAL, SOCIAL, JURÍDICO Y ECONÓMICO DE OBRAS DE INFRAESTRUCTURA EDUCATIVA EN EL NIVEL BÁSICO. LAS CONDICIONES POLÍTICAS, SOCIALES Y CLIMATOLÓGICAS SON FAVORABLES.				
DATOS DE LA META									
Definición de la variable Meta: 1 - MIDE LOS METROS CUADRADOS DE OBRAS COMPLEMENTARIAS CONTRUIDOS									
Unidad de medida: 15 - METRO CUADRADO									
LÍNEA BASE					VALOR PROGRAMADO ANUAL				
AÑO	VALOR			0.00	AÑO	VALOR			179.42
AVANCE TRIMESTRAL OBRA/ACTIVIDAD									
METAS	1er.TRIMESTRE	2o.TRIMESTRE	3er.TRIMESTRE	4o.TRIMESTRE	CUMPLIMIENTO DE METAS				
PROGRAMACIÓN INICIAL	179.42	0.00	0.00	0.00	T1+T2+T3+T4		179.42		
PROGRAMACIÓN ACTUALIZADA	179.42	0.00	0.00	0.00	T1+T2+T3+T4		179.42		
METAS ALCANZADAS	179.42	0.00	0.00	0.00	T1+T2+T3+T4		179.42		
PORCENTAJE ALCANZADO TRIMESTRAL	100.00	0.00	0.00	0.00	PORCENTAJE ALCANZADO ANUAL		100.00		

PORCENTAJE DE CUMPLIMIENTO ALCANZADO EN EL TRIMESTRE: 100.00 %

  
 JEFE ADMINISTRATIVO  
 LIC. AMAURY VELASCO MARTÍNEZ  
 DIRECTOR ADMINISTRATIVO



  
 TITULAR DE LA DEPENDENCIA/ENTIDAD  
 ARO. SILDIA MECOTT GÓMEZ  
 SECRETARÍA DE INFRAESTRUCTURAS Y COMUNICACIONES

# REPORTE DE AVANCE DE GESTIÓN

## UR 106 - SECRETARÍA DE INFRAESTRUCTURAS Y COMUNICACIONES

### PRIMER TRIMESTRE 2026



**ALINEACIÓN PED:**

**ESTRATEGIA:** 01-DESARROLLAR OBRAS DE CONSTRUCCIÓN, AMPLIACIÓN, MEJORAMIENTO Y EQUIPAMIENTO EN LOS PLANTELES EDUCATIVOS PÚBLICOS DE TODOS LOS NIVELES EN EL ESTADO

**LÍNEAS DE ACCIÓN:** 02-CONSTRUIR PLANTELES EDUCATIVOS PÚBLICOS EN EL ESTADO

**UE:** 001-OFCINA DEL SECRETARIO DE INFRAESTRUCTURAS Y COMUNICACIONES


**MATRÍZ DE INDICADORES PARA RESULTADOS:**

**COMPONENTE:** 277-PLANTEL EDUCATIVO PÚBLICO DE TIPO MEDIA SUPERIOR HABILITADO PARA LA IMPARTICIÓN DE SERVICIO EDUCATIVO

**ACTIVIDAD:** 692-PLANTEL EDUCATIVO TIPO MEDIO SUPERIOR CONSTRUIDO

ESTRUCTURA PROGRAMATICA									
PROGRAMA		SUBPROGRAMA		PROYECTO			OBRA/ACTIVIDAD		
138-FORTALECIMIENTO DE LA INFRAESTRUCTURA EDUCATIVA PÚBLICA DE TIPO BÁSICO, MEDIA SUPERIOR Y SUPERIOR		02-PLANTELES EDUCATIVOS PÚBLICOS DE TIPO MEDIA SUPERIOR PARA LA IMPARTICIÓN DE SERVICIO EDUCATIVO		003-CONSTRUCCIÓN DE TECHADO EN CANCHA DE USOS MÚLTIPLES EN EL CENTRO DE BACHILLERATO TECNOLÓGICO INDUSTRIAL Y DE SERVICIOS NUM. 265, CLAVE: 20DCT0024E, EN LA LOCALIDAD DE SAN JACINTO AMILPAS, MUNICIPIO DE SAN JACINTO AMILPAS			001-CONSTRUCCION DE TECHADO EN CANCHA DE USOS MÚLTIPLES EN EL CENTRO DE BACHILLERATO TECNOLÓGICO INDUSTRIAL Y DE SERVICIOS NUM. 265, CLAVE: 20DCT0024E, EN LA LOCALIDAD DE SAN JACINTO AMILPAS, MUNICIPIO DE SAN JACINTO AMILPAS		
POBLACIÓN O ÁREA DE ENFOQUE POTENCIAL	ATRIBUTO DE LA POBLACIÓN O ÁREA DE ENFOQUE:	PLANTEL EDUCATIVO		HOMBRES:		MUJERES:		TOTAL:	13768
PRESUPUESTO ANUAL									
Aprobado	Ampliación	Reducción	Modificado	EJERCIDO T1		EJERCIDO T2		EJERCIDO T3	
0.00	3,238,905.08	0.00	3,238,905.08	0.00		0.00		0.00	
				TOTAL EJERCIDO AL TRIMESTRE VIGENTE				0.00	
PRESUPUESTO TRIMESTRAL DE LA ACTIVIDAD									
Aprobado		Modificado		Comprometido		Devengado		Ejercido	
0.00		971,671.52		0.00		0.00		0.00	
DATOS DEL INDICADOR									
Nombre :	PORCENTAJE DE METROS CUADRADOS DE CONSTRUCCIÓN DE TECHADO PARA CANCHA DEPORTIVA CONSTRUIDOS			Número de Indicador :	3401				
Definición :	MIDE LOS METROS CUADRADOS DE CONSTRUCCIÓN DE OBRAS COMPLEMENTARIAS TALES COMO PLAZAS CÍVICAS, ANDADORES Y ACCESORIOS CONSTRUIDOS DE NIVEL MEDIA SUPERIOR								
Método de Cálculo :	(METROS CUADRADOS DE CONSTRUCCIÓN DE OBRAS COMPLEMENTARIAS CONSTRUIDOS / METROS CUADRADOS DE CONSTRUCCIÓN DE OBRAS COMPLEMENTARIAS PROGRAMADOS)*100								
Tipo	Dimensión	Frecuencia de Medición		Forma de cálculo del indicador		Tipo de Valor		Sentido Esperado	
GESTIÓN	EFICACIA	TRIMESTRAL		PORCENTAJE		FLUJO		ASCENDENTE	
MEDIOS DE VERIFICACIÓN / FUENTE INFORMACIÓN					SUPUESTO				
REPORTE TRIMESTRAL DE PROYECTOS DE INVERSIÓN PÚBLICA AUTORIZADOS, INFORMACIÓN ACTUALIZADA POR LA SUBSECRETARÍA DE PLANEACIÓN Y PROGRAMACIÓN DE OBRA, DISPONIBLE PARA CONSULTA EN EL APARTADO DATOS DE INTERES-INFORMES-MATRIZ DE INDICADORES PARA RESULTADOS 2025-REPORTES PIP, EN LA LIGA: <a href="https://www.oaxaca.gob.mx/sinfra/matriz-de-indicadores-para-resultados/">HTTPS://WWW.OAXACA.GOB.MX/SINFRA/MATRIZ-DE-INDICADORES-PARA-RESULTADOS/</a>					EXISTEN PROYECTOS FACTIBLES EN SENTIDO TÉCNICO, AMBIENTAL, SOCIAL, JURÍDICO Y ECONÓMICO DE OBRAS DE INFRAESTRUCTURA EDUCATIVA EN EL NIVEL MEDIO SUPERIOR. LAS CONDICIONES POLÍTICAS, SOCIALES Y CLIMATOLÓGICAS SON FAVORABLES.				
DATOS DE LA META									
Definición de la variable Meta:	1 - MIDE LOS METROS CUADRADOS DE CONSTRUCCIÓN DE OBRAS COMPLEMENTARIAS TALES COMO PLAZAS CÍVICAS, ANDADORES Y ACCESORIOS CONSTRUIDOS DE NIVEL MEDIA SUPERIOR								
Unidad de medida:	15 - METRO CUADRADO								
LÍNEA BASE					VALOR PROGRAMADO ANUAL				
AÑO	2026		VALOR	0.00		AÑO	2026		VALOR
AVANCE TRIMESTRAL OBRA/ACTIVIDAD									
METAS	1er.TRIMESTRE		2o.TRIMESTRE		3er.TRIMESTRE		4o.TRIMESTRE		CUMPLIMIENTO DE METAS
PROGRAMACIÓN INICIAL	98.00		294.00		196.00		0.00		T1+T2+T3+T4
PROGRAMACIÓN ACTUALIZADA	0.00		0.00		0.00		0.00		T1+T2+T3+T4
METAS ALCANZADAS	0.00		0.00		0.00		0.00		T1+T2+T3+T4
PORCENTAJE ALCANZADO TRIMESTRAL	0.00		0.00		0.00		0.00		PORCENTAJE ALCANZADO ANUAL

PORCENTAJE DE CUMPLIMIENTO ALCANZADO EN EL TRIMESTRE: 0 %



JEFE ADMINISTRATIVO

LIC. AMAURY VELASCO MARTÍNEZ  
DIRECTOR ADMINISTRATIVO





TITULAR DE LA DEPENDENCIA

ARQ. SILDIA MECOTT GÓMEZ  
SECRETARÍA DE INFRAESTRUCTURAS Y COMUNICACIONES

# REPORTE DE AVANCE DE GESTIÓN

## UR 106 - SECRETARÍA DE INFRAESTRUCTURAS Y COMUNICACIONES


### PRIMER TRIMESTRE 2026




UE: 001-OFICINA DEL SECRETARIO DE INFRAESTRUCTURAS Y COMUNICACIONES

ESTRUCTURA PROGRAMATICA										
PROGRAMA		SUBPROGRAMA		PROYECTO			OBRA/ACTIVIDAD			
138-FORTALECIMIENTO DE LA INFRAESTRUCTURA EDUCATIVA PÚBLICA DE TIPO BÁSICO, MEDIA SUPERIOR Y SUPERIOR		02-PLANTELES EDUCATIVOS PÚBLICOS DE TIPO MEDIA SUPERIOR PARA LA IMPARTICIÓN DE SERVICIO EDUCATIVO		002-CONSTRUCCION DE ALBERGUE DORMITORIO EN EL BACHILLERATO INTEGRAL COMUNITARIO NO. 39 CON CLAVE 20EBD0039P (2DA ETAPA), EN LA LOCALIDAD DE SANTA MARIA TEMAXCALAPA, MUNICIPIO DE SANTA MARIA TEMAXCALAPA			001-CONSTRUCCION DE ALBERGUE DORMITORIO EN EL BACHILLERATO INTEGRAL COMUNITARIO NO. 39 CON CLAVE 20EBD0039P (2DA ETAPA), EN LA LOCALIDAD DE SANTA MARIA TEMAXCALAPA, MUNICIPIO DE SANTA MARIA TEMAXCALAPA			
POBLACIÓN O ÁREA DE ENFOQUE POTENCIAL		ATRIBUTO DE LA POBLACIÓN O ÁREA DE ENFOQUE:		PLANTEL EDUCATIVO		HOMBRES:	MUJERES:	TOTAL:	13768	
PRESUPUESTO ANUAL										
Aprobado		Ampliación		Reducción		Modificado		EJERCIDO T1		
0.00		1,270,405.61		0.00		1,270,405.61		0.00		
								EJERCIDO T2		
								0.00		
								EJERCIDO T3		
								0.00		
								EJERCIDO T4		
								0.00		
								TOTAL EJERCIDO AL TRIMESTRE VIGENTE		
								1,270,405.61		
PRESUPUESTO TRIMESTRAL DE LA ACTIVIDAD										
Aprobado		Modificado		Comprometido		Devengado		Ejercido		
0.00		1,270,405.61		1,270,405.61		1,270,405.61		1,270,405.61		
								% de Ejercido Vs. Modificado		
								100.00		
DATOS DEL INDICADOR										
Nombre : PORCENTAJE DE METROS CUADRADOS DE OBRAS COMPLEMENTARIAS CONSTRUIDOS					Número de Indicador : 3407					
Definición : MIDE LOS METROS CUADRADOS DE OBRAS COMPLEMENTARIAS TALES COMO PLAZAS CÍVICAS, ANDADORES Y ACCESOS CONSTRUIDOS										
Método de Cálculo : (METROS CUADRADOS DE OBRAS COMPLEMENTARIAS CONSTRUIDOS/METROS CUADRADOS DE OBRAS COMPLEMENTARIAS PROGRAMADAS										
Tipo		Dimensión		Frecuencia de Medición		Forma de cálculo del indicador		Tipo de Valor		
GESTIÓN		EFICACIA		TRIMESTRAL		PORCENTAJE		FLUJO		
								Sentido Esperado		
								ASCENDENTE		
MEDIOS DE VERIFICACIÓN / FUENTE INFORMACIÓN										
REPORTE TRIMESTRAL DE PROYECTOS DE INVERSIÓN PÚBLICA AUTORIZADOS, INFORMACIÓN ACTUALIZADA POR LA SUBSECRETARÍA DE PLANEACIÓN Y PROGRAMACIÓN DE OBRA, DISPONIBLE PARA CONSULTA EN EL APARTADO DATOS DE INTERES-INFORMES-MATRIZ DE INDICADORES PARA RESULTADOS 2025-REPORTES PIP, EN LA LIGA: <a href="https://www.oaxaca.gob.mx/sinfra/matriz-de-indicadores-para-resultados/">HTTPS://WWW.OAXACA.GOB.MX/SINFRA/MATRIZ-DE-INDICADORES-PARA-RESULTADOS/</a>					EXISTEN PROYECTOS FACTIBLES EN SENTIDO TÉCNICO, AMBIENTAL, SOCIAL, JURÍDICO Y ECONÓMICO DE OBRAS DE INFRAESTRUCTURA EDUCATIVA EN EL NIVEL MEDIO SUPERIOR. LAS CONDICIONES POLÍTICAS, SOCIALES Y CLIMATOLÓGICAS SON FAVORABLES.					
DATOS DE LA META										
Definición de la variable Meta: 1 - MIDE LOS METROS CUADRADOS DE OBRAS COMPLEMENTARIAS TALES COMO PLAZAS CÍVICAS, ANDADORES Y ACCESOS CONSTRUIDOS)*100										
Unidad de medida: 15 - METRO CUADRADO										
LÍNEA BASE					VALOR PROGRAMADO ANUAL					
AÑO		VALOR		0.00		AÑO		2026		
								VALOR		
								199.26		
AVANCE TRIMESTRAL OBRA/ACTIVIDAD										
METAS	1er.TRIMESTRE		2o.TRIMESTRE		3er.TRIMESTRE		4o.TRIMESTRE		CUMPLIMIENTO DE METAS	
PROGRAMACIÓN INICIAL	199.26	0.00	0.00	0.00	0.00	0.00	0.00	0.00	T1+T2+T3+T4	199.26
PROGRAMACIÓN ACTUALIZADA	199.26	0.00	0.00	0.00	0.00	0.00	0.00	0.00	T1+T2+T3+T4	199.26
METAS ALCANZADAS	199.26	0.00	0.00	0.00	0.00	0.00	0.00	0.00	T1+T2+T3+T4	199.26
PORCENTAJE ALCANZADO TRIMESTRAL	100.00	0.00	0.00	0.00	0.00	0.00	0.00	0.00	PORCENTAJE ALCANZADO ANUAL	100.00

PORCENTAJE DE CUMPLIMIENTO ALCANZADO EN EL TRIMESTRE: 100.00 %

  
 JEFE ADMINISTRATIVO  
 LIC. AMAURY VELASCO MARTÍNEZ  
 DIRECTOR ADMINISTRATIVO



  
 TITULAR DE LA DEPENDENCIA/ENTIDAD  
 APD. SILDIA MECOTT GÓMEZ  
 SECRETARÍA DE INFRAESTRUCTURAS Y COMUNICACIONES