












	Camino de terracería		Ceros en corte
	Pavimento hidráulico		Ceros en terraplén
	Pavimento asfáltico		Vértice poligonal
	Poligonal de apoyo		Poste de luz
	Cercado de púas		Caseta telefónica
	Cable CFE		Pozo de visita
	Construcciones		Poste de teléfono



**ING. SALOMÓN JARA CRUZ**  
GOBERNADOR CONSTITUCIONAL DEL ESTADO DE OAXACA  
**ARQ. CARLOS VICHIDO HERNANDEZ**  
SECRETARIO DE INFRAESTRUCTURAS Y COMUNICACIONES  
**ING. LUIS EDUARDO VELASCO LUNA**  
SUB SECRETARIO DE OBRAS PUBLICAS

ARQ. EDITH LOURDES CHINCOYA GARCÍA  
DIRECTORA DE ESTUDIOS Y PROYECTOS

ARQ. LUIS ALBERTO GONZÁLEZ CRUZ  
JEFE DEL DEPARTAMENTO DE ESTUDIOS

NOMBRE DE LA OBRA: **MANTENIMIENTO CON CONCRETO ASFÁLTICO DE LA CALLE PLAN DE TUTXEPEC, DEL TRAMO: KM 0+000 AL KM 1+300 SUBTRAMO: DEL KM 0+150 AL KM 1+281.91, EN LA LOCALIDAD DE SAN JUAN BAUTISTA TUTXEPEC, MUNICIPIO DE SAN JUAN BAUTISTA TUTXEPEC.**

**UBICACION:**

<b>MUNICIPIO:</b> SAN JUAN BAUTISTA TUXTEPEC	<b>DISTRITO:</b> TUXTEPEC
<b>LOCALIDAD:</b> SAN JUAN BAUTISTA TUXTEPEC	<b>REGION:</b> PAPALOAPAN

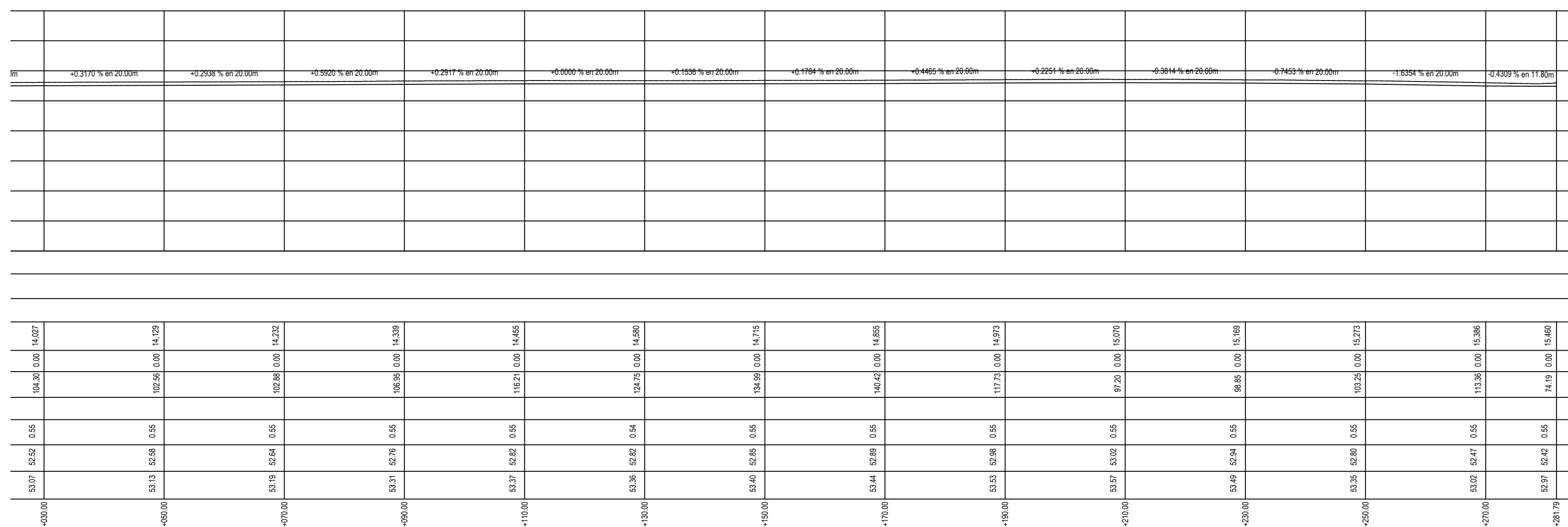

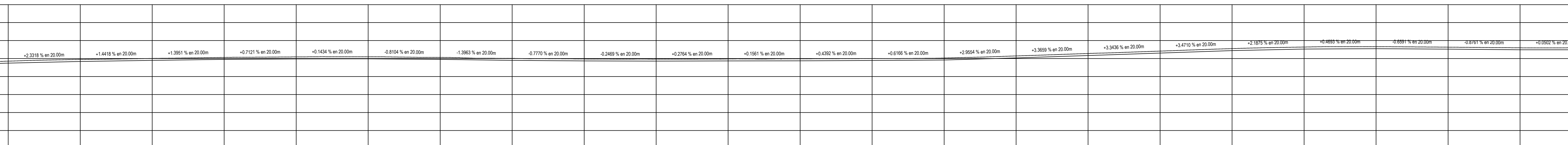
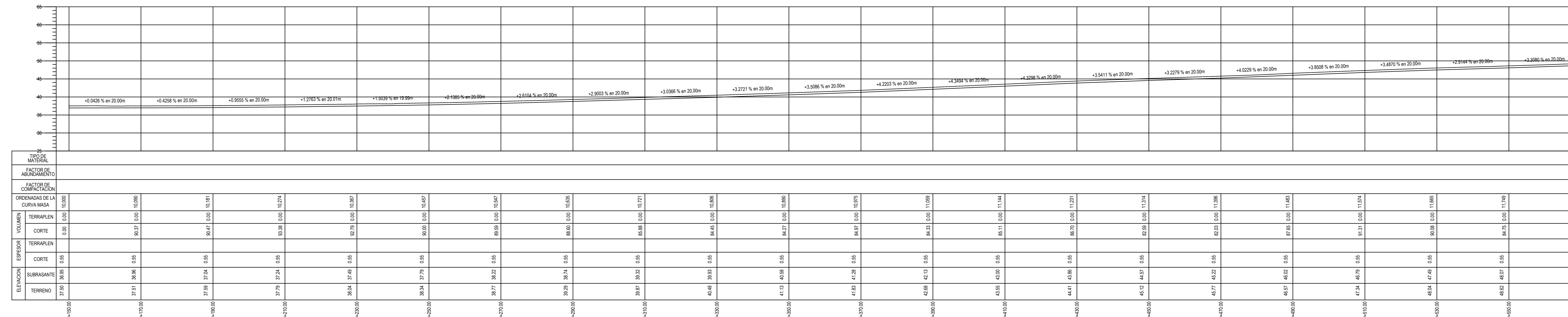
INSERT DATA  
PROJECTISTAS

TIPO DE PLANO:

**PLANO ARQUITECTONICO**

FECHA: 2025  
ESCALA: EL QUE SE INDICA  
ACOTACIÓN: METROS

No. PLANO: 04 de 09



PLAN DE TUXT L DER  
 ESCALA HORIZONTAL 1 : 600  
 ESCALA VERTICAL 1 : 600  
 TOTAL VOLUMEN CORTE = 5,460.05m3  
 TOTAL VOLUMEN TERRAPLEN = 0.00m3

DIRECCIÓN DE ESTUDIOS Y PROYECTOS