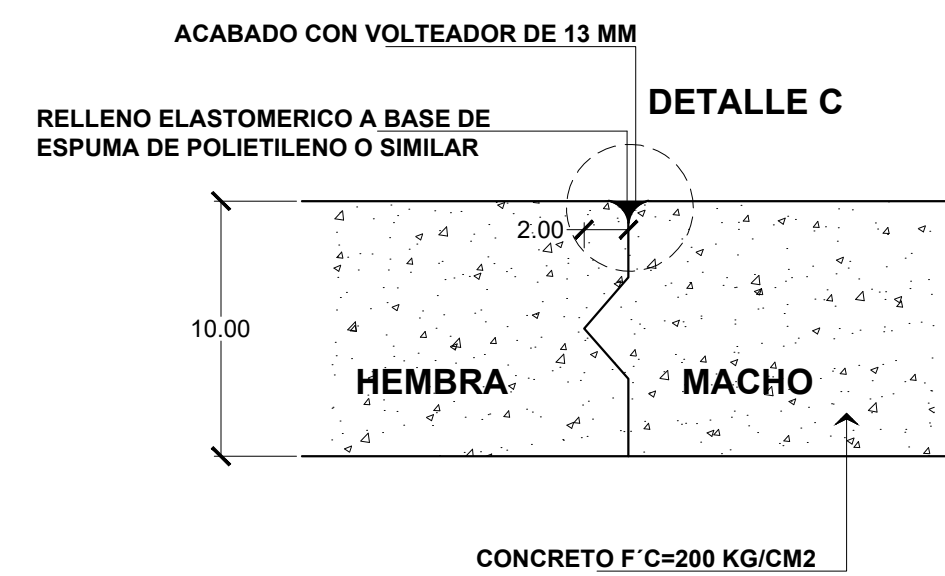
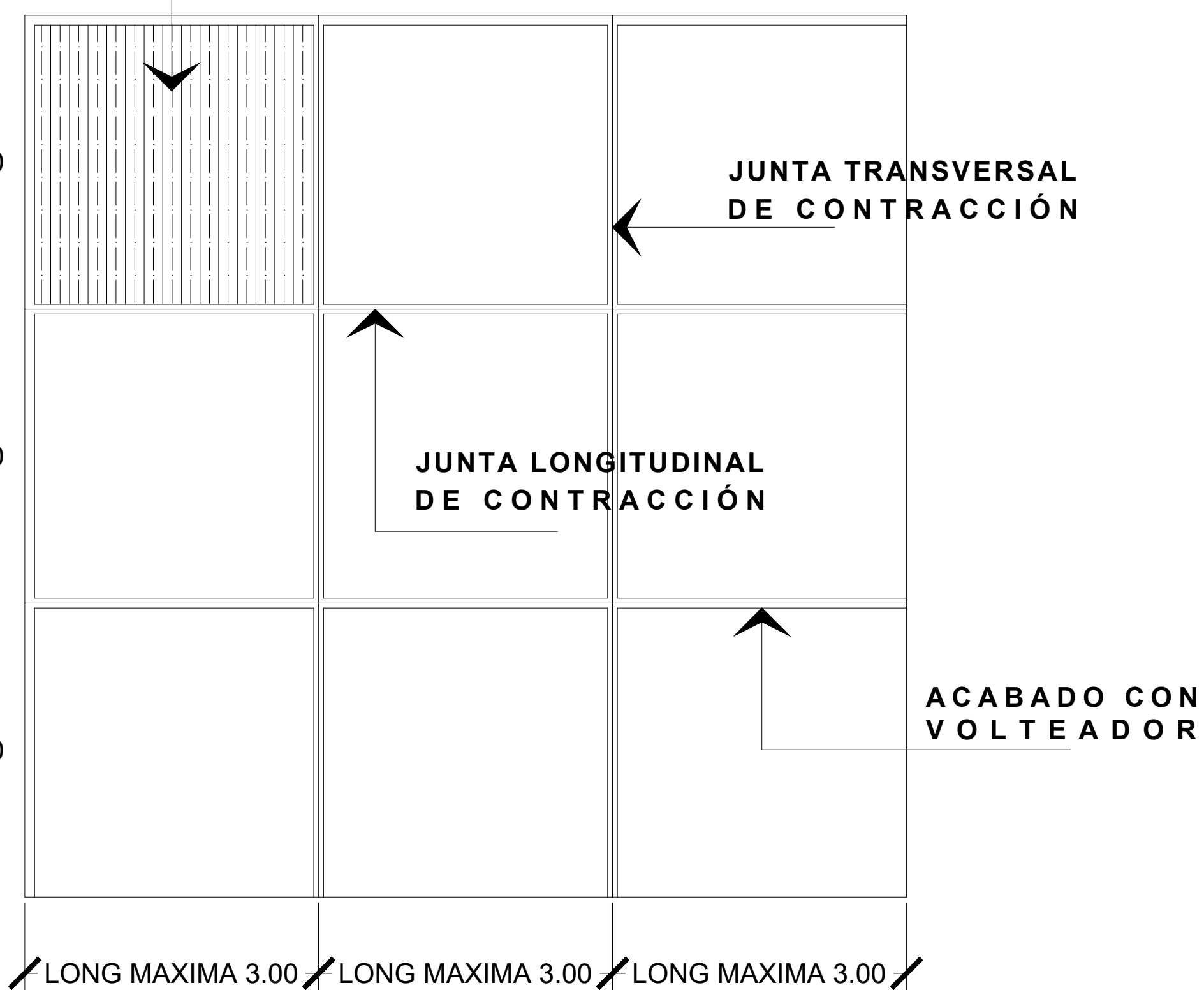


NOTA: OBRA EXTERIOR (NO SE CONSIDERA EN EL PRESUPUESTO, SOLO ES PROPUESTA)

LONG MAXIMA 3.00

LONG MAXIMA 3.00

LONG MAXIMA 3.00



DETALLE JUNTA DE DILATACION
JUNTA DE DILATACION S/ESC

LOSA DE CONCRETO DE 10 CM DE ESPESOR CON CONCRETO F' C= 200 KG-CM2

SUBBASE DE 30 CM AL 90% DE SU PVSM, COMPACTADO CON BAILARINA.

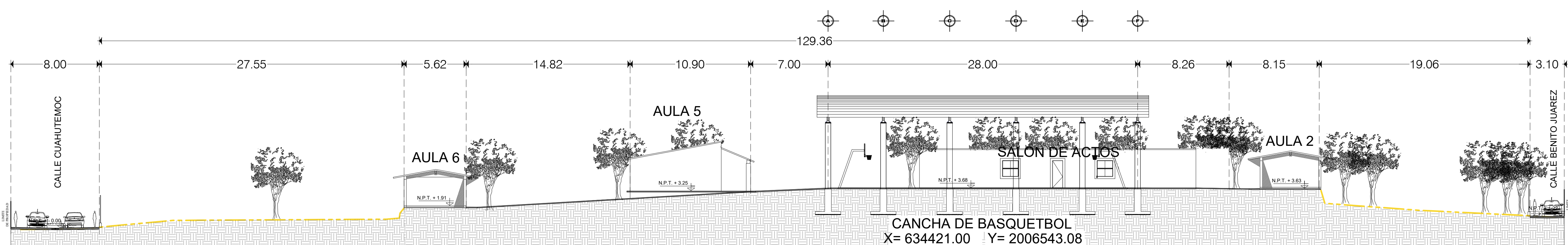
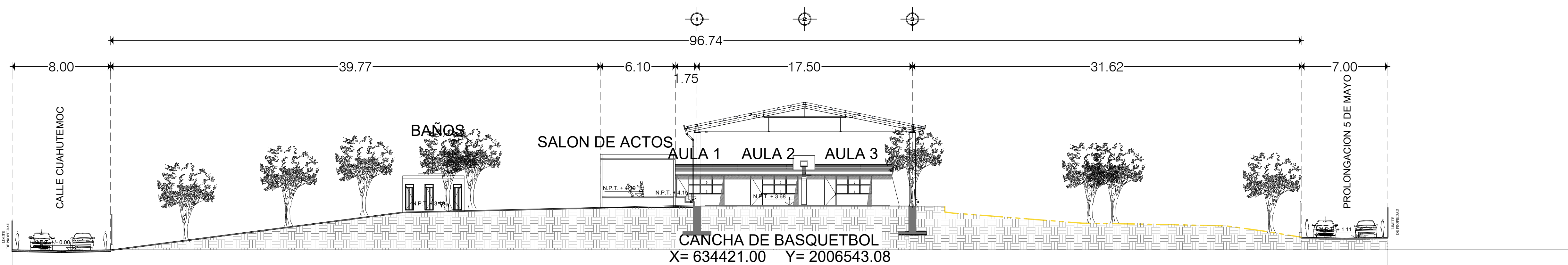
TERRENO NATURAL

N.P.T. + 0.15

0.10

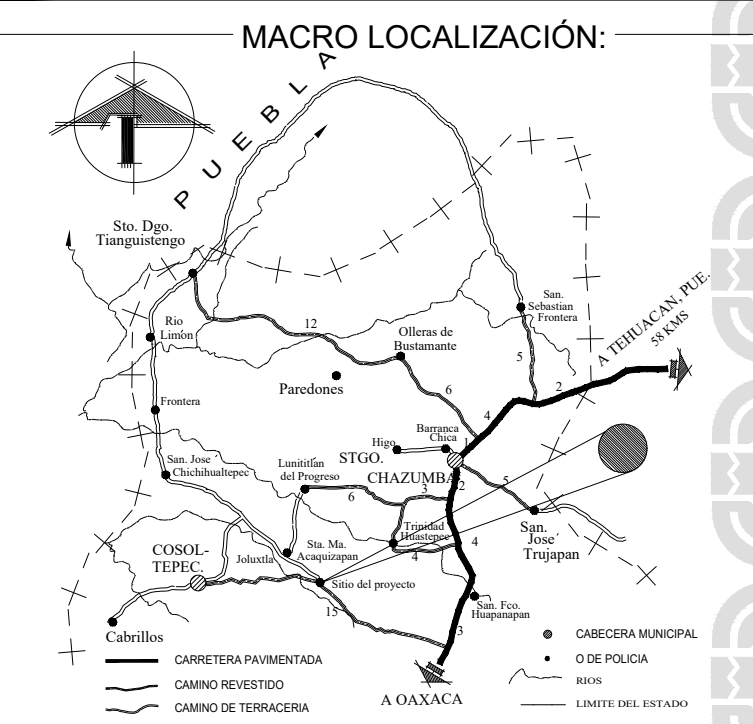

0.30

DETALLE PLAZA CIVICA S/ESC



AREA PROPUESTA.		
AREA PROPUESTA PARA LA CONSTRUCCION DEL TECHADO: 579.00 M2		
COORDENADAS UTM ZONA 14 Q	X= 634421.00	Y= 2006543.08

PLANTA ARQUITECTONICA GENERAL ESCALA 1:370



SIMBOLOGIA:

LIMITE DEL TERRENO

POSTE DE LUZ

LAMPARAS

ARBOLES

TRANSFORMADOR

ASTA BANDERA



INFRAESTRUCTURAS
SECRETARÍA DE INFRAESTRUCTURAS Y COMUNICACIONES

ING. SALOMÓN JARA CRUZ

GOBERNADOR CONSTITUCIONAL DEL ESTADO DE OAXACA

ARO. CARLOS VICHO HERNANDEZ

SECRETARIO DE INFRAESTRUCTURAS Y COMUNICACIONES

ING. LUIS EDUARDO VELASCO LUNA

SUB SECRETARIO DE OBRAS PUBLICAS

DIRECCIÓN DE ESTUDIOS Y PROYECTOS

ARO. EDITH LOURDES CHINCOYA GARCIA
DIRECTORA DE ESTUDIOS Y PROYECTOS

SELO DE APROBACIÓN
DIRECCIÓN DE ESTUDIOS Y PROYECTOS

ARO. LUIS ALBERTO GONZALEZ CRUZ
JEFE DEL DEPARTAMENTO DE ESTUDIOS

NOMBRE DE LA OBRA:

CONSTRUCCIÓN DE TECHADO DE LA CANCHA DE BASQUETBOL EN LA ESCUELA PRIMARIA ALVARO OBREGON
CLAVE:200PR12420, EN LA LOCALIDAD DE ACAQUIZÁPAM, MUNICIPIO DE VILLA DE SANTIAGO CHAZUMBA

UBICACION:
MUNICIPIO: SANTIAGO CHAZUMBA
LOCALIDAD: ACAQUIZÁPAM
REGION: MIXTECA

DATOS DE TECNICO RESPONSABLE:

INSERTE DATO
DIRECTOR RESPONSABLE DE OBRA
A-0000

INSERTE DATO
PROYECTISTA
C.D. PROF. 0000000

TIPO DE PLANO:
PLANO DE OBRA EXTERIOR.

FECHA:
2025
ESCALA:
LA QUE SE INDICA
ACOTACION:
METROS

CLAVE DE PLANO:
ACA-EXT-01
Nº. PLANO:
06 de 06