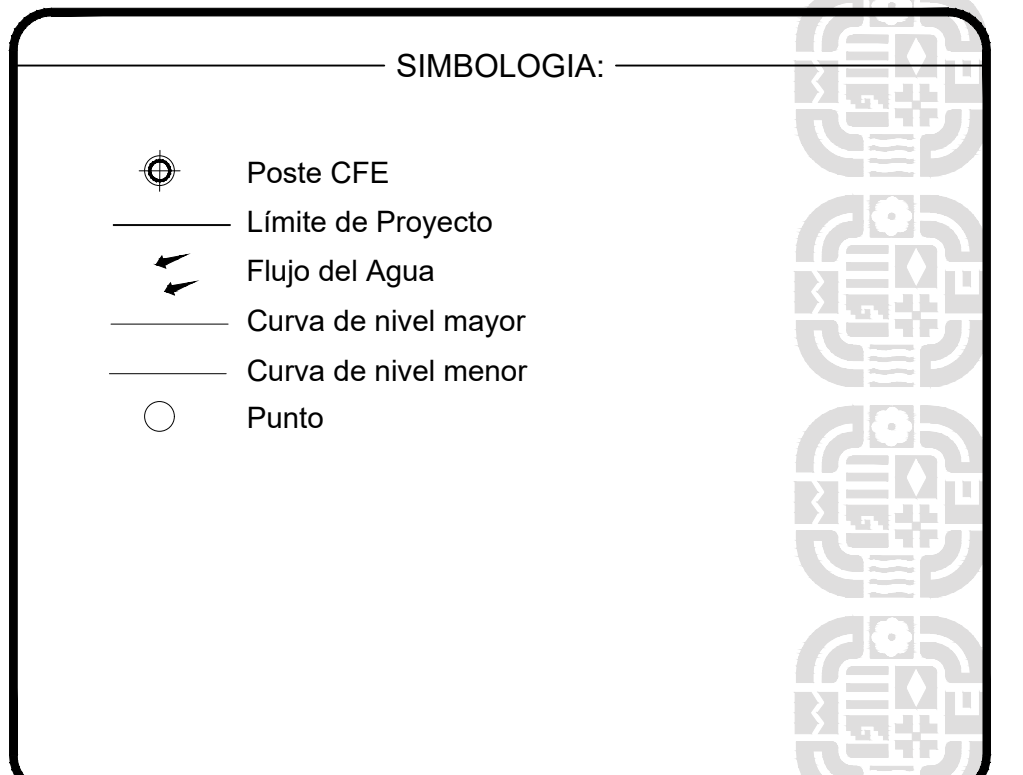
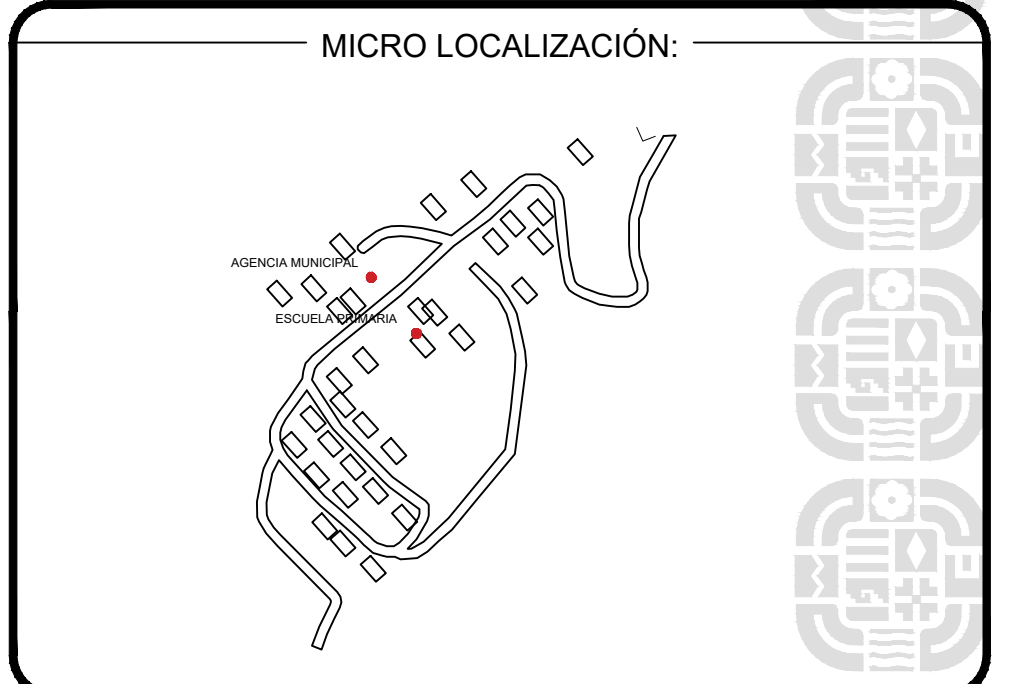
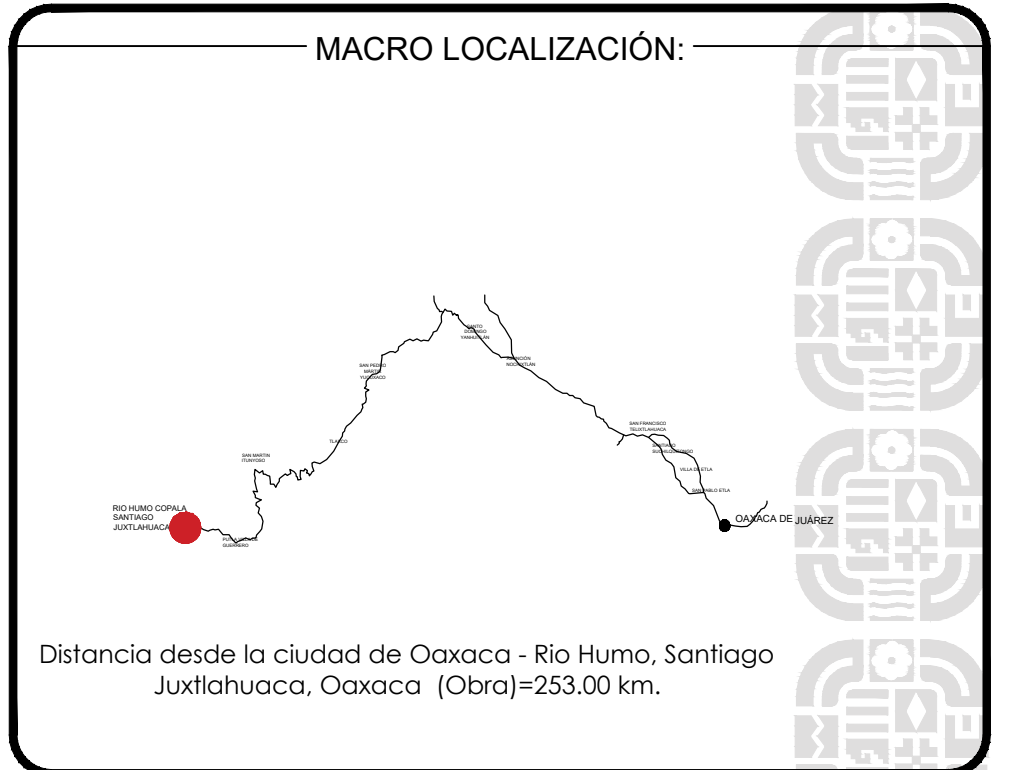
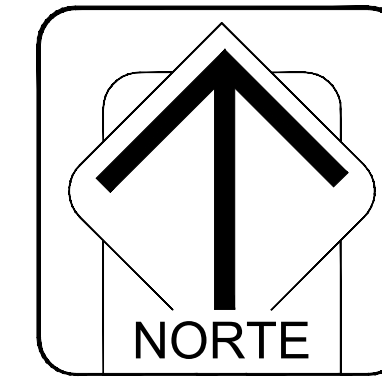


CUADRO DE CONSTRUCCION TERRENO COMPLETO						
LADO	EST	PV	RUMBO	DISTANCIA	V	COORDENADAS
						Y X
		2			2	17.7410 -297.0450
2		3	N 49°13'01.60" E	10.39	3	24.5265 -289.1791
3		4	N 46°53'31.36" W	60.61	4	43.6130 -309.5697
4		5	S 54°18'06.57" W	58.77	5	8.5312 -358.3944
5		6	S 46°20'21.35" E	51.45	6	-12.0947 -336.7810
6		2	S 46°20'21.35" E	49.69	7	-17.8367 -330.7641

SUPERFICIE = 3,325.54 m2



ING. SALOMÓN JARA CRUZ
GOBERNADOR CONSTITUCIONAL DEL ESTADO DE OAXACA
ARQ. CARLOS VICHIDO HERNANDEZ
SECRETARIO DE INFRAESTRUCTURAS Y COMUNICACIONES
ING. LUIS EDUARDO VELASCO LUNA
SUB SECRETARIO DE OBRAS PUBLICAS

DIRECCIÓN DE ESTUDIOS Y PROYECTOS

ARQ. EDITH LOURDES CHINCOYA GARCIA
DIRECTORA DE ESTUDIOS Y PROYECTOS

SELO DE APROBACIÓN
DIRECCIÓN DE ESTUDIOS Y PROYECTOS

ARQ. LUIS ALBERTO GONZALEZ CRUZ
JEFE DEL DEPARTAMENTO DE ESTUDIOS

NOMBRE DE LA OBRA:

UBICACIÓN:

MUNICIPIO: SANTIAGO JUCHITAHUACA DISTRITO: JUCHITAHUACA
LOCALIDAD: RIO HUMO COPALA REGION: MIXTECA

DATOS DE TECNICO RESPONSABLE:

INSERTE DATO DIRECTOR RESPONSABLE DE OBRA A-0000

INSERTE DATO PROYECTISTA CED. PROF. 0000000

TIPO DE PLANO:
PLANO TOPOGRAFICO

FECHA: 2025
ESCALA: EL QUE SE INDICA
ACOTACIÓN: METROS

CLAVE DE PLANO: A1-TOP-01
No. PLANO: 01 de 01