

PLANTA ARQUITECTONICA  
GENERAL ESCALA 1:24 000

SUPERFICIE DE TRABAJO  
REALIZADA ANTERIORMENTE

OLLA DE CAPTACION 1

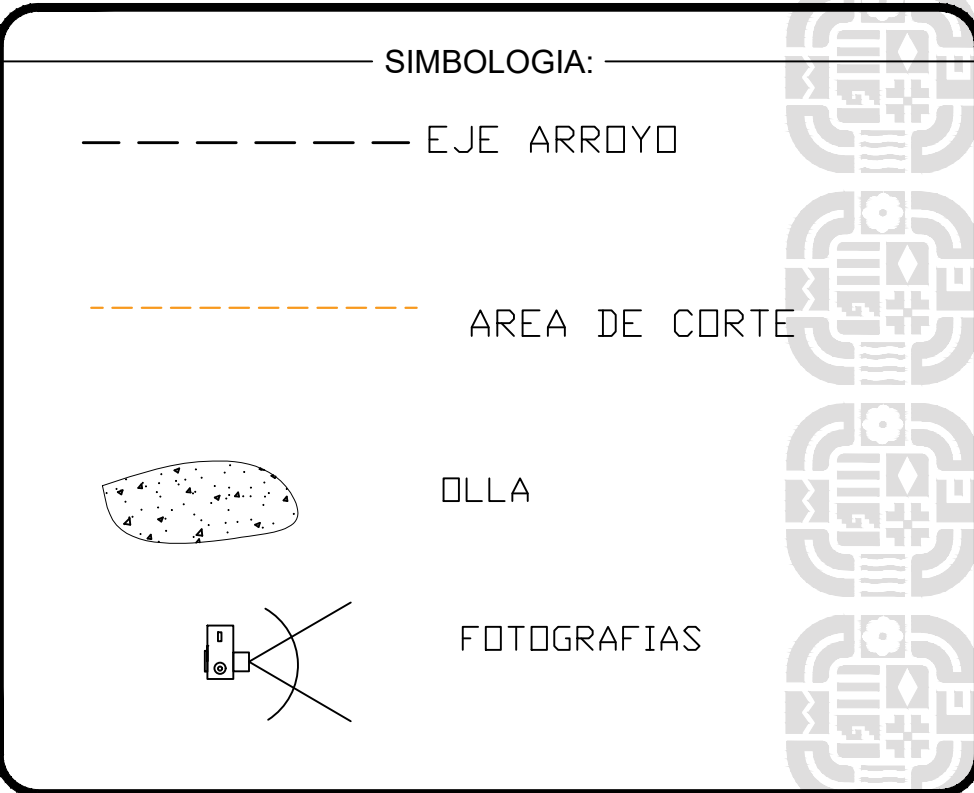
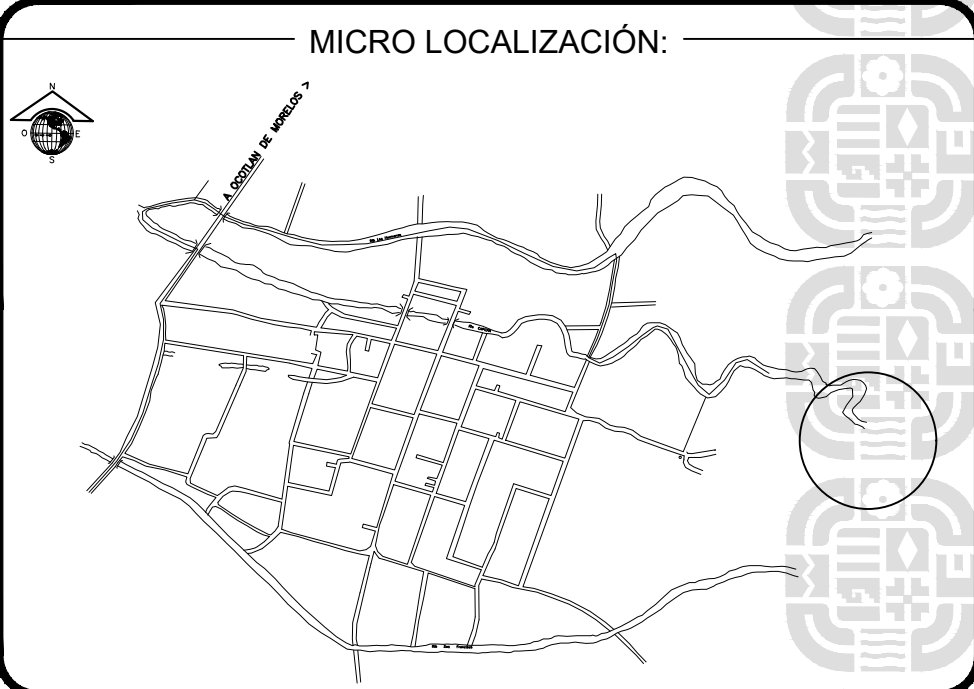
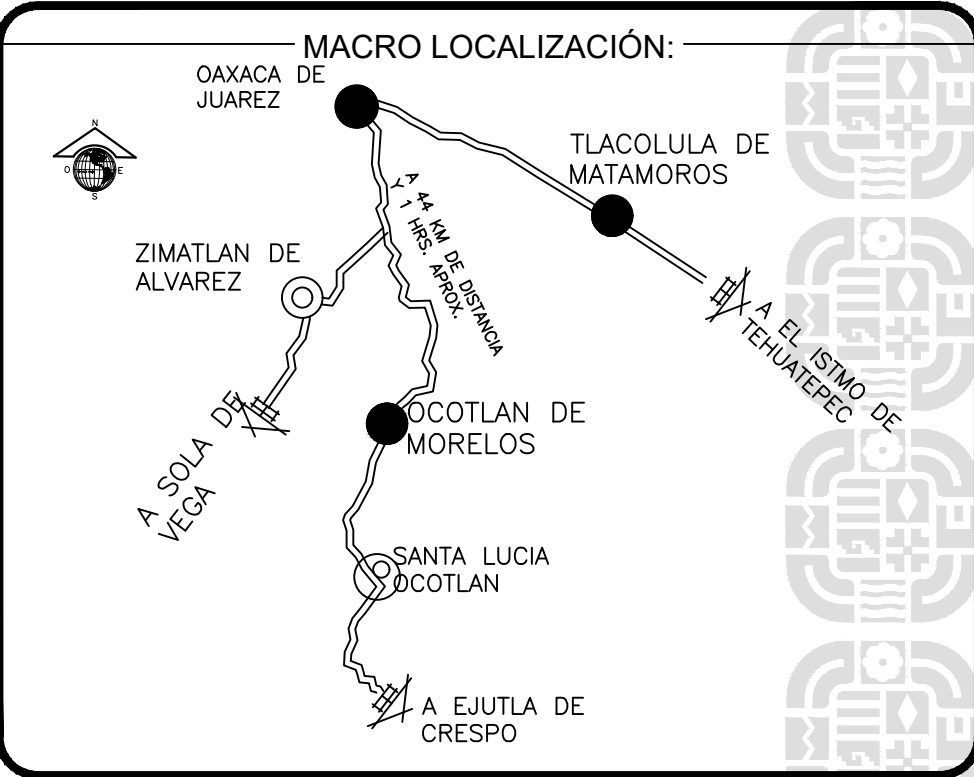

CANAL DE ALIMENTACIÓN

CUERPO DE AGUA ARRIBA

SUPERFICIE DE TRABAJO  
POR REALIZAR

CANTIDADES DE OBRA

Código	Concepto	Unidad	Cantidad
MANTENIMIENTO DE LA PRESA " SANTA MARTHA " SOBRE EL RIO CAPITAN EN LA LOCALIDAD DE SANTA LUCIA OCOTLAN , MUNICIPIO DE SANTA LUCIA OCOTLAN			
PRELIMINARES			
10301-002	TRAZO Y NIVELACIÓN CON EQUIPO TOPOGRÁFICO, M2 ESTABLECIENDO EJES DE REFERENCIA Y BANCOS DE NIVEL, INCLUYE: MATERIALES, CUADRILLA DE TOPOGRAFÍA, EQUIPO Y HERRAMIENTA. P.U.O.T		9,645.40
TOTAL PRELIMINARES			
TERRACERIAS			
DEZ RIO	EXCAVACION EN LECHO DE RIO PARA RETIRAR M3 SEDIMENTOS DEL CAUSE CON MAQUINARIA, INCLUYE: LA EXTRACCIÓN DE TODAS LAS RAÍCES, APILE DEL MATERIAL, MANO DE OBRA, EQUIPO Y HERRAMIENTA. P.U.O.T		7,070.45
10401-104	ACARREO EN CAMIÓN DE MATERIAL PRODUCTO DE LA M3 EXCAVACIÓN, DESPALME FUERA DE LA OBRA A TIRO LIBRE ( PRIMER KILOMETRO), VOLUMEN MEDIDO EN BANCO, INCLUYE: CARGA A MAQUINA, FLETES, EQUIPO Y HERRAMIENTA. VOLUMEN MEDIDO EN BANCO . P.U.O.T		9,191.59
14301-013	ACARREO EN CAMIÓN KMS SUBSECUENTES, DE M3/KM MATERIAL PRODUCTO DE LAS EXCAVACIONES, VOLUMEN MEDIDO MEDIO SUELTO, INCLUYE: MANO DE OBRA, EQUIPO Y HERRAMIENTA. P.U.O.T		27,574.76



ING. SALOMÓN JARA CRUZ  
GOBERNADOR CONSTITUCIONAL DEL ESTADO DE OAXACA  
ARQ. CARLOS VICHIDO HERNÁNDEZ  
SECRETARIO DE INFRAESTRUCTURAS Y COMUNICACIONES  
ING. LUIS EDUARDO VELASCO LUNA  
SUB SECRETARIO DE OBRAS PUBLICAS

DIRECCIÓN DE ESTUDIOS Y PROYECTOS

ARG. EDITH LOURDES CHINCOYA GARCÍA  
DIRECTORA DE ESTUDIOS Y PROYECTOS

SELO DE APROBACIÓN  
DIRECCIÓN DE ESTUDIOS Y PROYECTOS

MTRO. LUIS ALBERTO GONZÁLEZ CRUZ  
JEFE DEL DEPARTAMENTO DE ESTUDIOS

NOMBRE DE LA OBRA:

MANTENIMIENTO DE LA PRESA "SANTA MARTHA"  
SOBRE EL RIO CAPITAN EN LA LOCALIDAD LOS  
SARMIENTO, MUNICIPIO DE SANTA LUCIA OCOTLAN

UBICACION:

MUNICIPIO: 393 - SANTA LUCÍA OCOTLAN  
LOCALIDAD: 0002 - LOS SARMIENTO

DISTRITO:INSERTE DATO  
REGION: 09 - VALLES CENTRALES

DATOS DE TECNICO RESPONSABLE:

INSERTE DATO  
DIRECTOR RESPONSABLE DE OBRA  
A-0000

INSERTE DATO  
PROYECTISTA  
CED. PROF: 0000000

TIPO DE PLANO:

PLANTA ARQUITECTONICA

FECHA:  
2025  
ESCALA:  
EL QUE SE INDICA  
ACOTACIÓN:  
METROS

CLAVE DE PLANO:  
AA-ARQ-02  
No. PLANO:  
02 de 06