

CUADRO DE CONSTRUCCION									
LADO	EST	PV	RUMBO	DISTANCIA	V	COORDENADAS			
						Y	X		
1	2		S 89°23'39.90" W	10.25	2	1,847,547.6237	728,222.1211		
2	3		N 46°20'22.79" W	23.98	3	1,847,547.5153	728,211.8693		
3	4		S 67°15'16.68" W	32.06	4	1,847,551.6725	728,164.9577		
4	5		S 72°45'15.66" W	23.29	5	1,847,544.7864	728,142.7063		
5	6		N 64°30'02.13" W	7.94	6	1,847,548.2049	728,135.5391		
6	7		N 42°24'55.41" W	7.94	7	1,847,554.0653	728,130.1849		
7	8		N 13°18'56.45" W	5.31	8	1,847,559.2374	728,128.9607		
8	9		N 30°26'56.94" E	9.50	9	1,847,567.4267	728,133.7748		
9	10		N 46°15'58.36" E	5.75	10	1,847,571.3995	728,137.9272		
10	11		N 38°22'31.05" E	9.81	11	1,847,579.0935	728,144.0200		
11	12		N 19°30'25.76" E	13.08	12	1,847,591.4190	728,148.3864		
12	13		N 06°55'32.83" W	5.89	13	1,847,597.2634	728,147.6765		
13	14		N 82°41'58.24" W	19.46	14	1,847,599.7358	728,128.3776		
14	15		N 80°27'27.99" W	24.17	15	1,847,603.7429	728,104.5403		
15	16		N 64°18'52.91" W	32.68	16	1,847,617.9067	728,075.0907		
16	17		N 62°12'41.97" W	18.63	17	1,847,626.5934	728,058.6068		
17	18		N 45°54'14.85" W	23.81	18	1,847,643.1992	728,041.5098		
18	19		N 43°22'03.90" W	26.28	19	1,847,662.2805	728,023.4669		
19	20		N 54°55'52.60" W	22.56	20	1,847,675.2205	728,005.0053		
20	21		N 70°34'59.63" W	27.15	21	1,847,684.2458	727,979.4005		
21	22		N 42°26'52.17" E	36.87	22	1,847,711.4485	728,004.2817		
22	23		N 75°56'10.45" E	16.83	23	1,847,715.5378	728,020.6053		
23	24		N 75°36'53.53" E	25.91	24	1,847,721.9749	728,045.7032		
24	25		N 17°35'05.67" W	39.21	25	1,847,759.3538	728,033.8568		
25	26		N 27°39'29.32" W	39.46	26	1,847,794.3062	728,015.5389		
26	27		N 31°20'34.51" W	27.52	27	1,847,817.8138	728,001.2219		
27	28		N 22°21'41.90" W	48.58	28	1,847,862.7407	727,982.7396		
28	29		N 26°45'09.37" W	35.49	29	1,847,894.4344	727,966.7629		
29	30		N 89°58'08.52" W	43.38	30	1,847,894.4578	727,923.3803		
30	31		N 12°30'21.44" E	85.65	31	1,847,978.0745	727,941.9268		
31	32		N 45°34'43.67" E	28.23	32	1,847,997.8356	727,962.0912		
32	33		N 61°35'02.11" E	40.41	33	1,848,017.0666	727,997.6343		
33	34		N 09°20'34.09" E	81.00	34	1,848,096.9893	728,010.7835		
34	35		N 30°41'51.54" W	10.40	35	1,848,105.9294	728,005.4758		
35	36		N 88°38'44.71" E	44.97	36	1,848,106.9923	728,050.4359		
36	37		S 81°22'35.10" E	41.23	37	1,848,100.8107	728,091.1963		
37	38		S 83°28'42.16" E	22.88	38	1,848,098.2126	728,113.9237		
38	39		S 56°10'57.43" E	39.56	39	1,848,076.1932	728,146.7943		
39	40		N 78°13'30.07" E	75.56	40	1,848,091.6130	728,220.7663		
40	41		S 14°53'34.92" E	15.91	41	1,848,076.2396	728,224.8549		
41	42		S 50°27'19.90" E	40.11	42	1,848,050.7031	728,255.7841		
42	43		S 23°13'35.88" E	75.74	43	1,847,981.1014	728,285.6538		
43	44		S 35°27'04.37" W	12.60	44	1,847,970.8347	728,278.3439		
44	45		S 08°10'33.12" W	8.88	45	1,847,962.0458	728,277.0811		
45	46		S 16°44'55.88" W	21.06	46	1,847,941.8760	728,271.0112		
46	47		S 09°43'25.56" W	25.97	47	1,847,916.2833	728,266.6256		
47	48		S 05°30'22.95" W	66.47	48	1,847,850.1250	728,260.2478		
48	49		S 08°10'58.56" W	55.63	49	1,847,795.0651	728,252.3303		
49	50		S 03°27'35.30" W	98.65	50	1,847,696.5967	728,246.3773		
50	51		S 06°59'01.61" W	60.84	51	1,847,636.2075	728,238.9794		
51	52		S 10°55'43.89" W	47.10	52	1,847,589.9619	728,230.0497		
52	1		S 10°36'24.53" W	43.07	1	1,847,547.6237	728,222.1211		
SUPERFICIE = 131,585.78 m2									



Foto 1



Foto 2



Foto 3



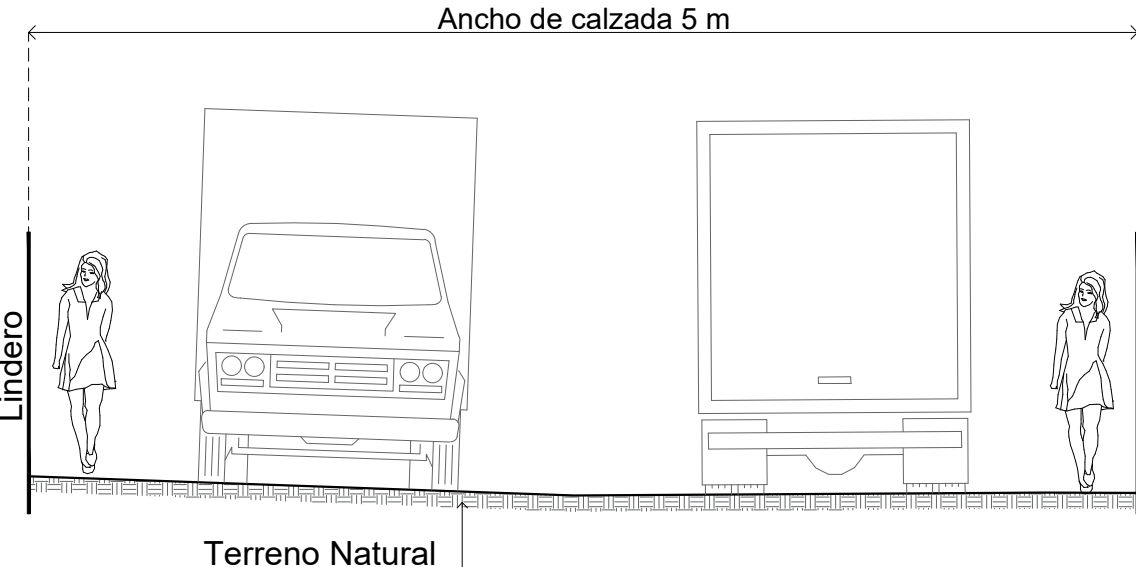
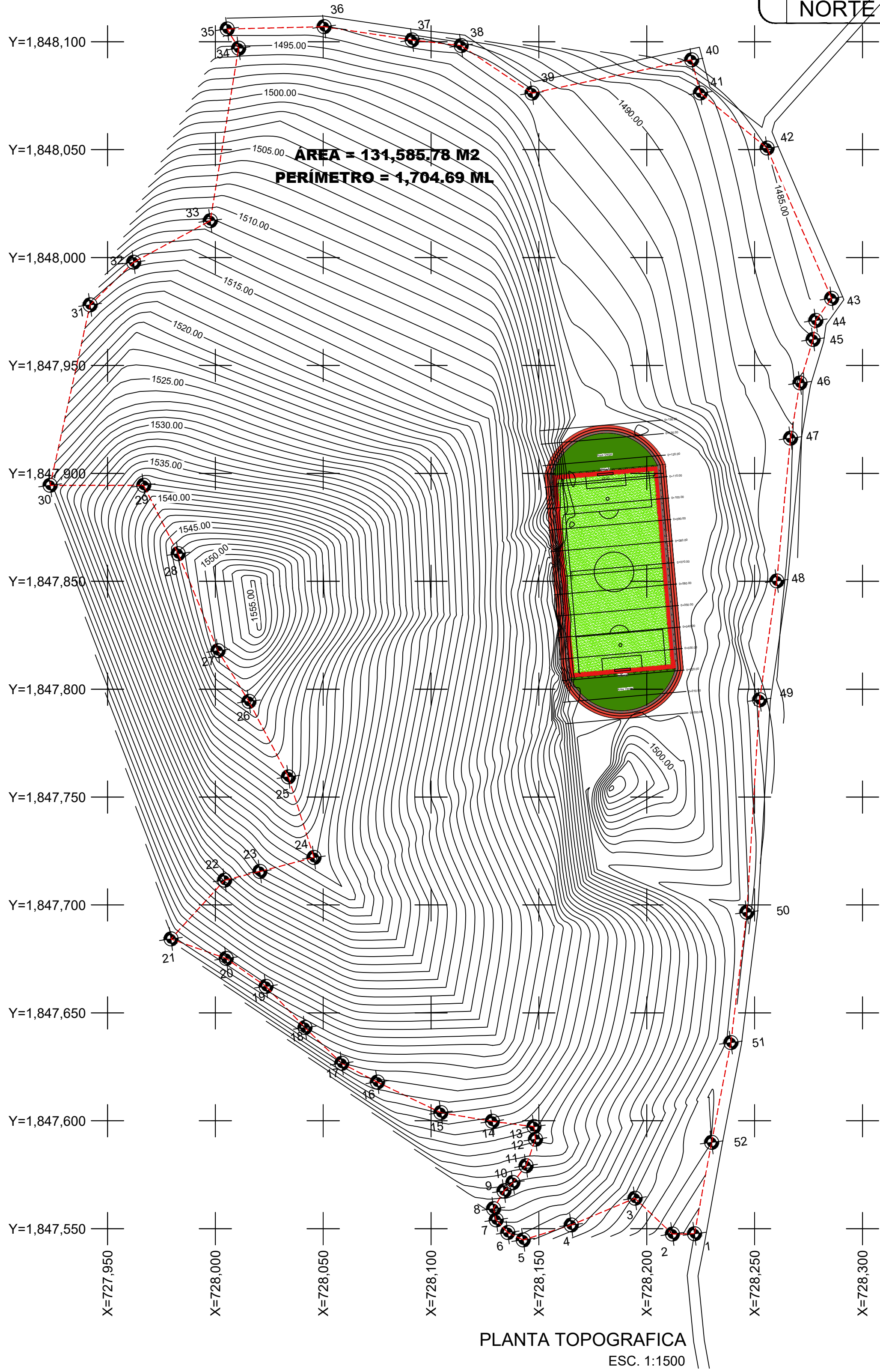
Foto 4



Foto 5



Foto 6



SECCION TIPO T.N. ESC. S/E


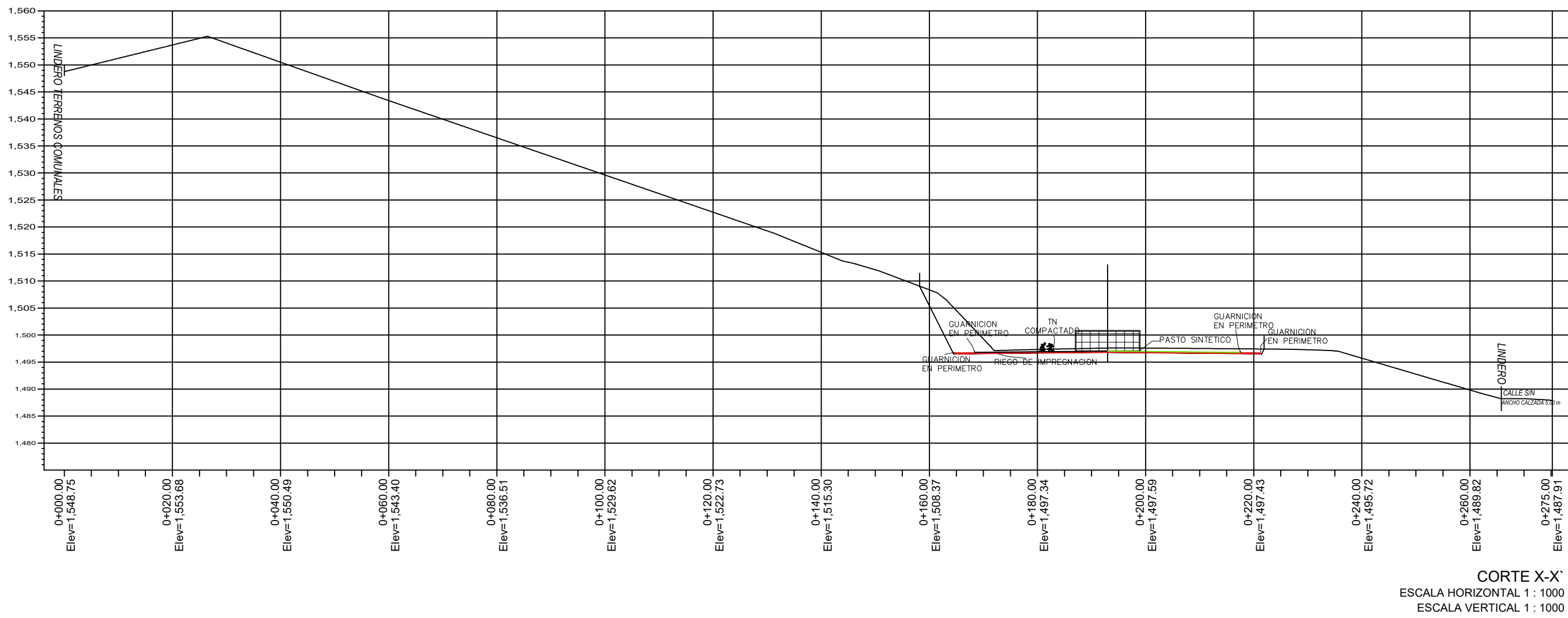


Foto 7



CORTE X-X'
ESCALA HORIZONTAL 1 : 1000
ESCALA VERTICAL 1 : 1000

MACRO LOCALIZACIÓN:

MICRO LOCALIZACIÓN:

SIMBOLOGIA:

- Limite de Terreno
- Calle
- Punto
- Perfil de Terreno
- Curva de nivel maestra @ 5.00 m
- Curva de nivel secundaria @ 1.00 m
- Retícula UTM

ING. SALOMÓN JARA CRUZ
GOBERNADOR CONSTITUCIONAL DEL ESTADO DE OAXACA

ARQ. CARLOS VICHIDO HERNÁNDEZ
SECRETARIO DE INFRAESTRUCTURAS Y COMUNICACIONES

ING. LUIS EDUARDO VELASCO LUNA
SUB SECRETARIO DE OBRAS PUBLICAS

DIRECCIÓN DE ESTUDIOS Y PROYECTOS

ARQ. EDITH LOURDES CHINCOYA GARCÍA
DIRECTORA DE ESTUDIOS Y PROYECTOS

SELO DE APROBACIÓN
DIRECCIÓN DE ESTUDIOS Y PROYECTOS

MTRO. LUIS ALBERTO GONZÁLEZ CRUZ
JEFE DEL DEPARTAMENTO DE ESTUDIOS

NOMBRE DE LA OBRA:

CONSTRUCCION PRIMERA ETAPA DE ESPACIO PUBLICO
MULTIDEPORTIVO EN LA LOCALIDAD DE EL COYOTE, MUNICIPIO
DE AYOQUEZCO DE ALDAMA

UBICACION:

MUNICIPIO: AYOQUEZCO DE ALDAMA
LOCALIDAD: EL COYOTE

DISTRITO: ZIMATLAN
REGION: VALLES CENTRALES

DATOS DE TECNICO RESPONSABLE:

INSERTE DATO
DIRECTOR RESPONSABLE DE OBRA
A-0000

INSERTE DATO
PROYECTISTA
CED. PROF: 0000000

TIPO DE PLANO:

PLANO TOPOGRAFICO

FECHA:
2025

ESCALA:
EL QUE SE INDICA

ACOTACION:
METROS

CLAVE DE PLANO:
A1-TOP-01

No. PLANO:
01 de 01