

ING. SALOMÓN JARA CRUZ
GOBERNADOR CONSTITUCIONAL DEL ESTADO DE OAXACA
ARQ. CARLOS VICHIDO HERNANDEZ
SECRETARIO DE INFRAESTRUCTURAS Y COMUNICACIONES
ING. LUIS EDUARDO VELASCO LUNA
SUB SECRETARIO DE OBRAS PUBLICAS

DIRECCIÓN DE ESTUDIOS Y PROYECTOS

ARQ. EDITH LOURDES CHINCOYA GARCÍA
DIRECTORA DE ESTUDIOS Y PROYECTOS

SELO DE APROBACIÓN
DIRECCIÓN DE ESTUDIOS Y PROYECTOS

ARQ. LUIS ALBERTO GONZÁLEZ CRUZ
JEFE DEL DEPARTAMENTO DE ESTUDIOS

NOMBRE DE LA OBRA:

**ENCAUZAMIENTO EN LAS MARGENES DEL RIO ATOYAC
(PUENTE DEL AEROPUERTO INTERNACIONAL DE
OAXACA - PUENTE DE LA EXGARITA) TRAMO DEL KM
0+000 AL KM 6+500, SUBTRAMO DEL KM 3+325 AL KM
5+100 EN EL MUNICIPIO DE SANTA CRUZ XOXOCOTLÁN**

UBICACION:

MUNICIPIO: OAXACA, OAXACA DISTRITO: N/A
LOCALIDAD: OAXACA REGION: N/A

DATOS DE TECNICO RESPONSABLE:

INSERTE DATO DIRECTOR RESPONSABLE DE OBRA A-0000

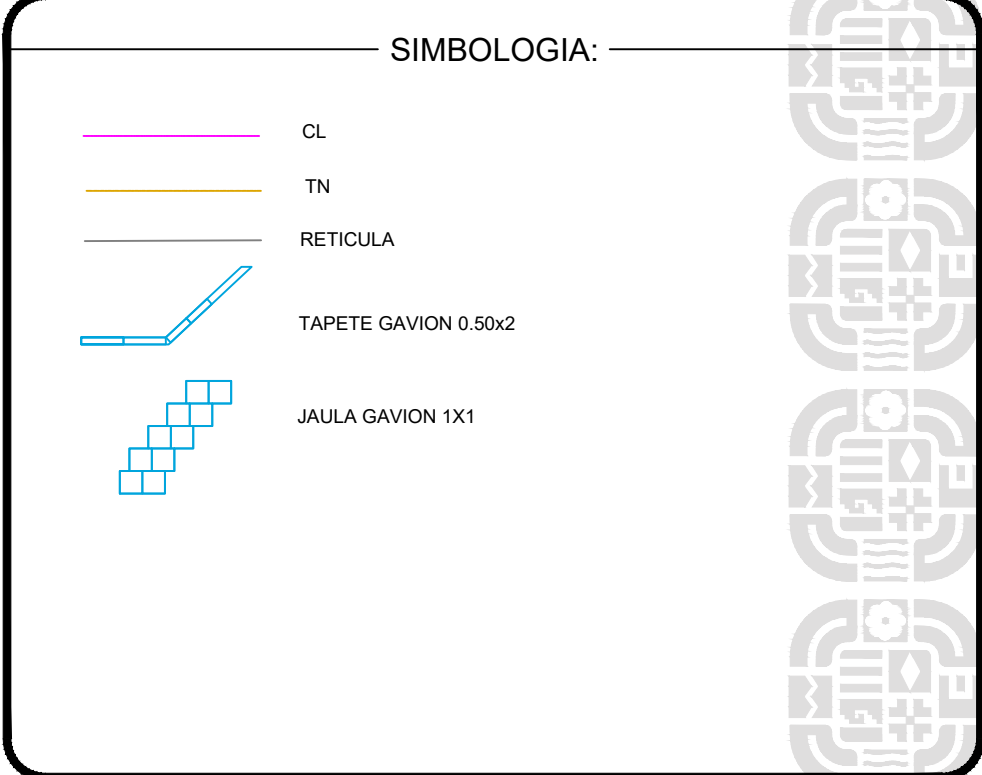
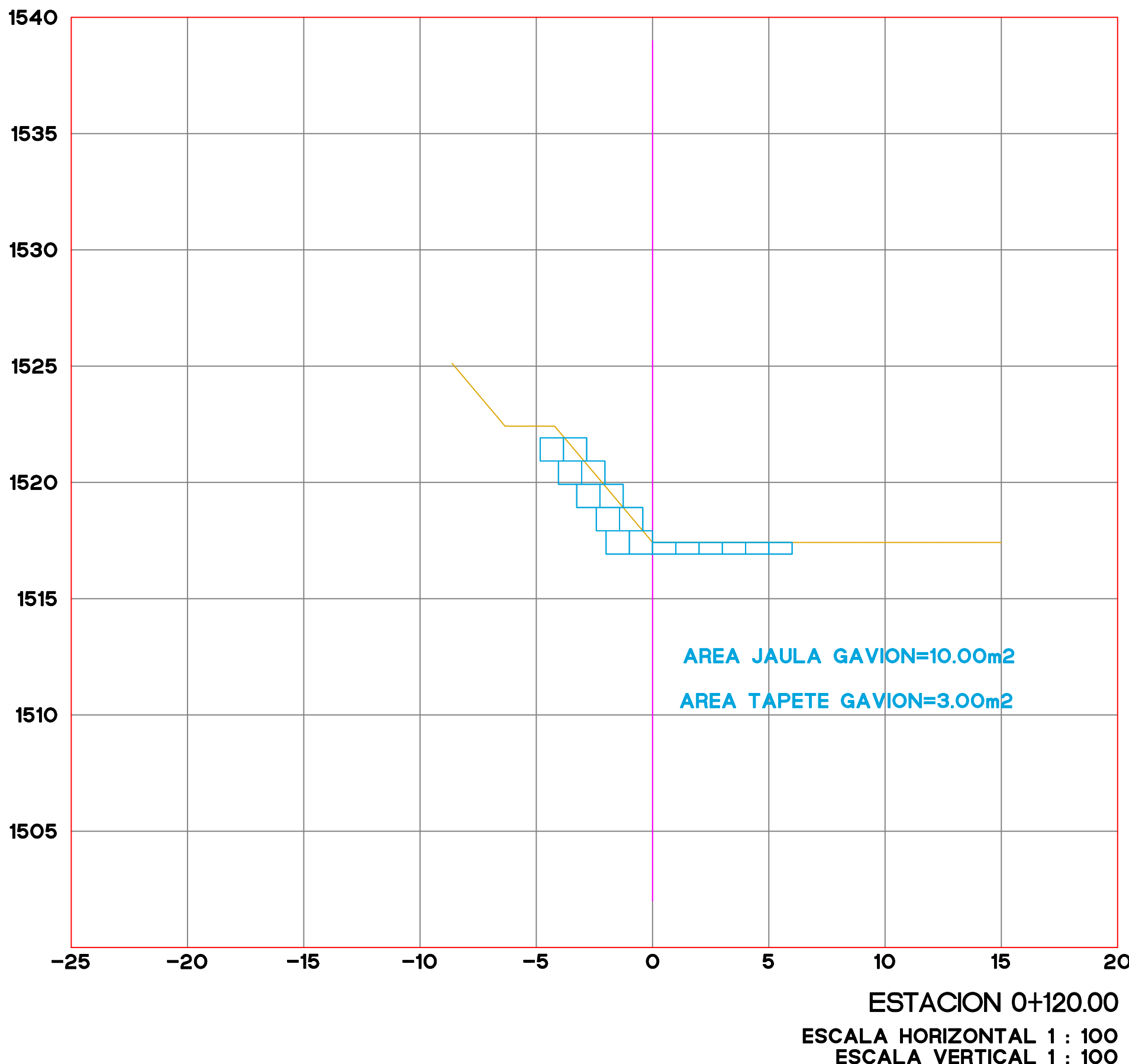
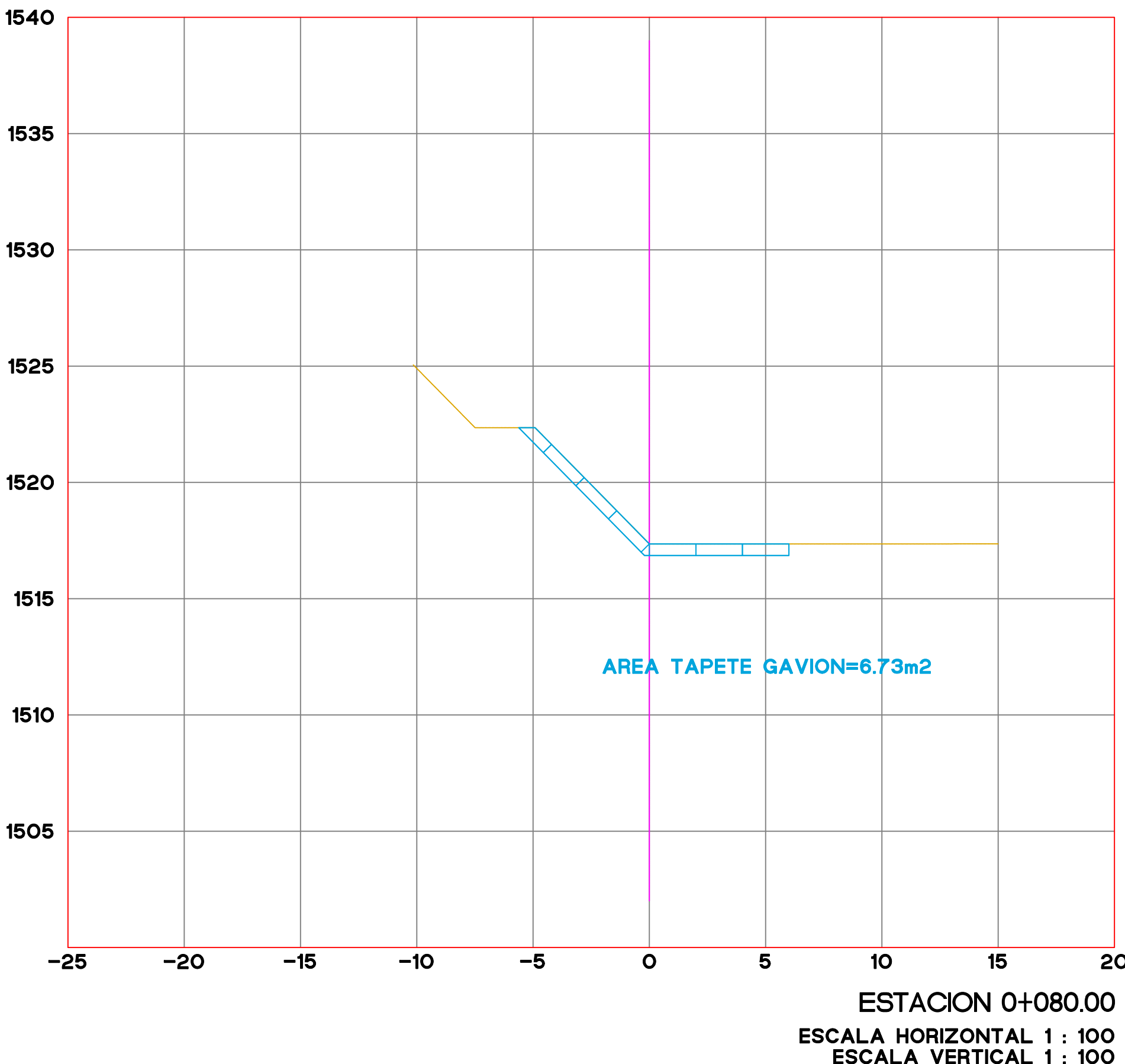
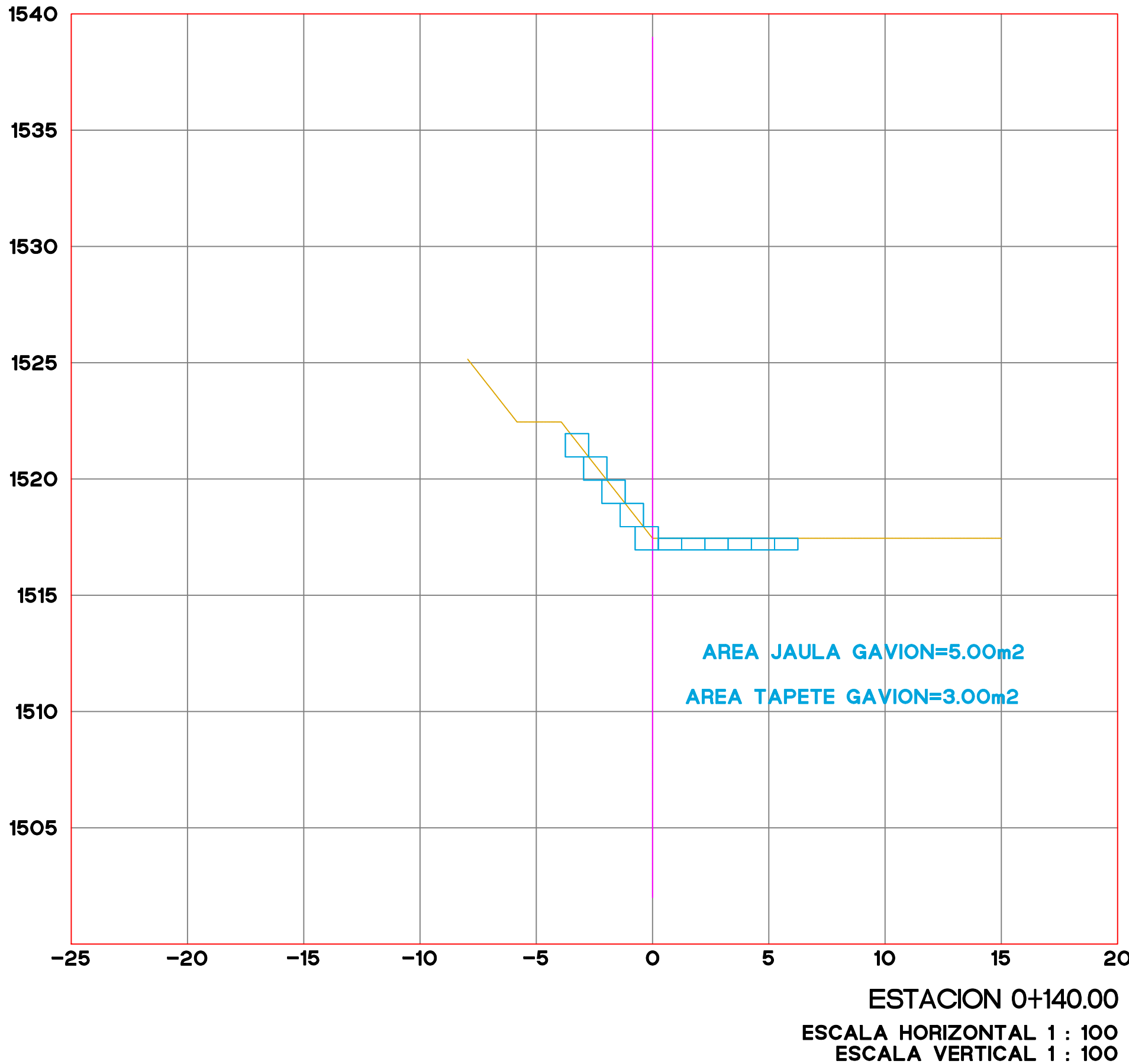
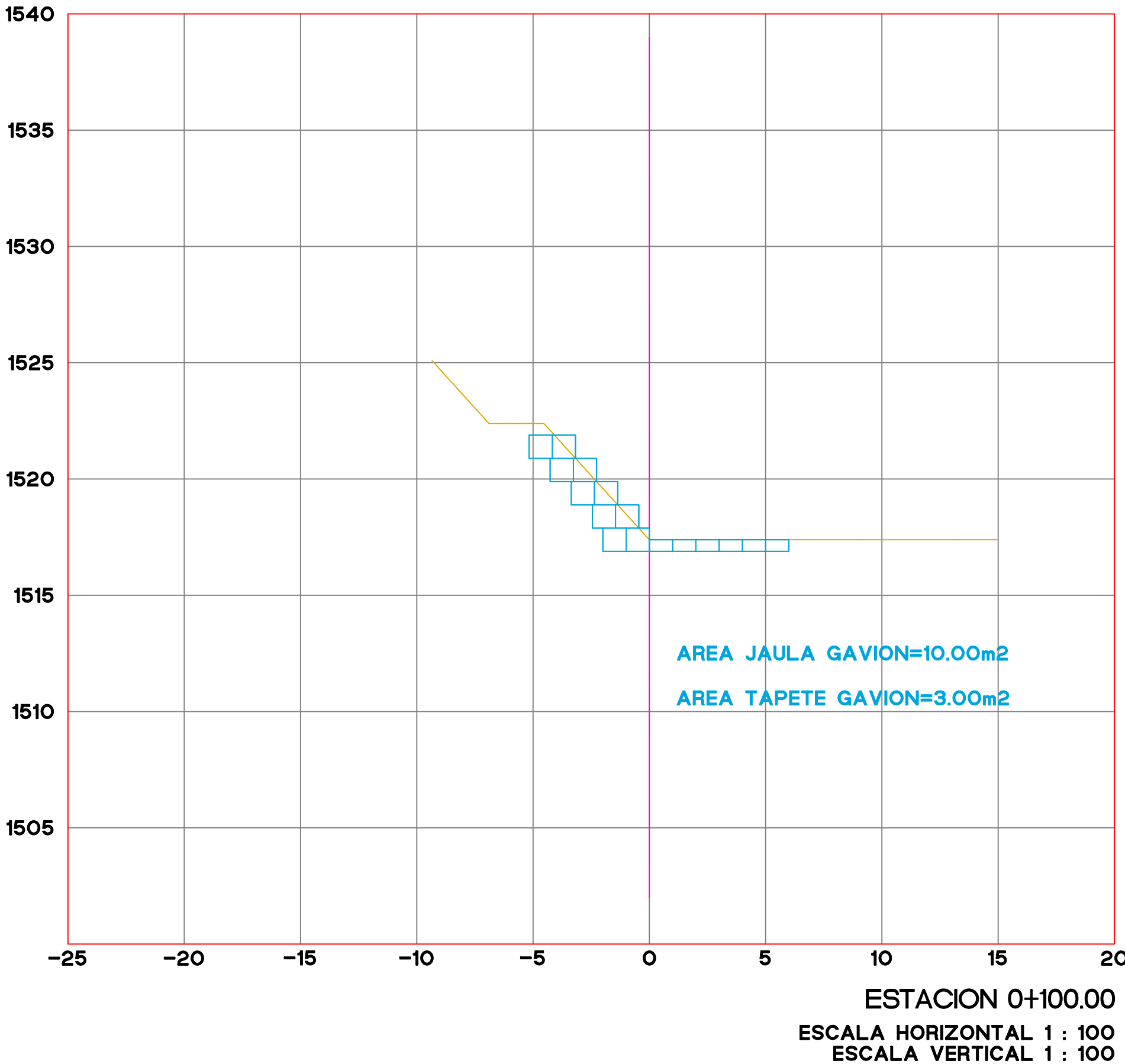
INSERTE DATO PROYECTISTA CED, PROF. 000000

TIPO DE PLANO:

SECCIONES TOPOGRAFICAS

FECHA: 2025
ESCALA: S/N
ACOTACIÓN: METROS

CLAVE DE PLANO: AA-ARQ-00
No. PLANO: 01 de 14



ING. SALOMÓN JARA CRUZ
GOBERNADOR CONSTITUCIONAL DEL ESTADO DE OAXACA
ARQ. CARLOS VICHIDO HERNANDEZ
SECRETARIO DE INFRAESTRUCTURAS Y COMUNICACIONES
ING. LUIS EDUARDO VELASCO LUNA
SUB SECRETARIO DE OBRAS PUBLICAS

DIRECCIÓN DE ESTUDIOS Y PROYECTOS

ARO. EDITH LOURDES CHINCOYA GARCÍA
DIRECTORA DE ESTUDIOS Y PROYECTOS

SELO DE APROBACIÓN
DIRECCIÓN DE ESTUDIOS Y PROYECTOS

ARO. LUIS ALBERTO GONZÁLEZ CRUZ
JEFE DEL DEPARTAMENTO DE ESTUDIOS

NOMBRE DE LA OBRA:

**ENCAUZAMIENTO EN LAS MARGENES DEL RIO ATOYAC
(PUENTE DEL AEROPUERTO INTERNACIONAL DE
OAXACA - PUENTE DE LA EXGARITA) TRAMO DEL KM
0+000 AL KM 6+500, SUBTRAMO DEL KM 3+325 AL KM
5+100 EN EL MUNICIPIO DE SANTA CRUZ XOXOCOTLÁN**

UBICACION:

MUNICIPIO: OAXACA, OAXACA DISTRITO: N/A
LOCALIDAD: OAXACA REGION: N/A

DATOS DE TECNICO RESPONSABLE:

INSERTE DATO DIRECTOR RESPONSABLE DE OBRA A-0000

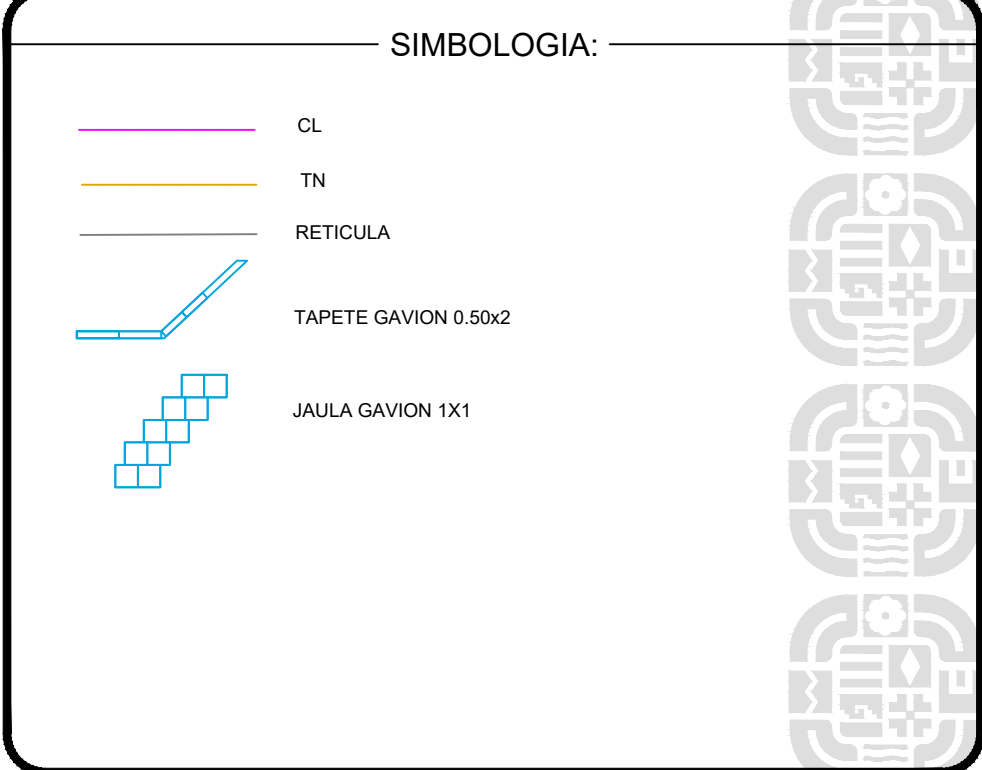
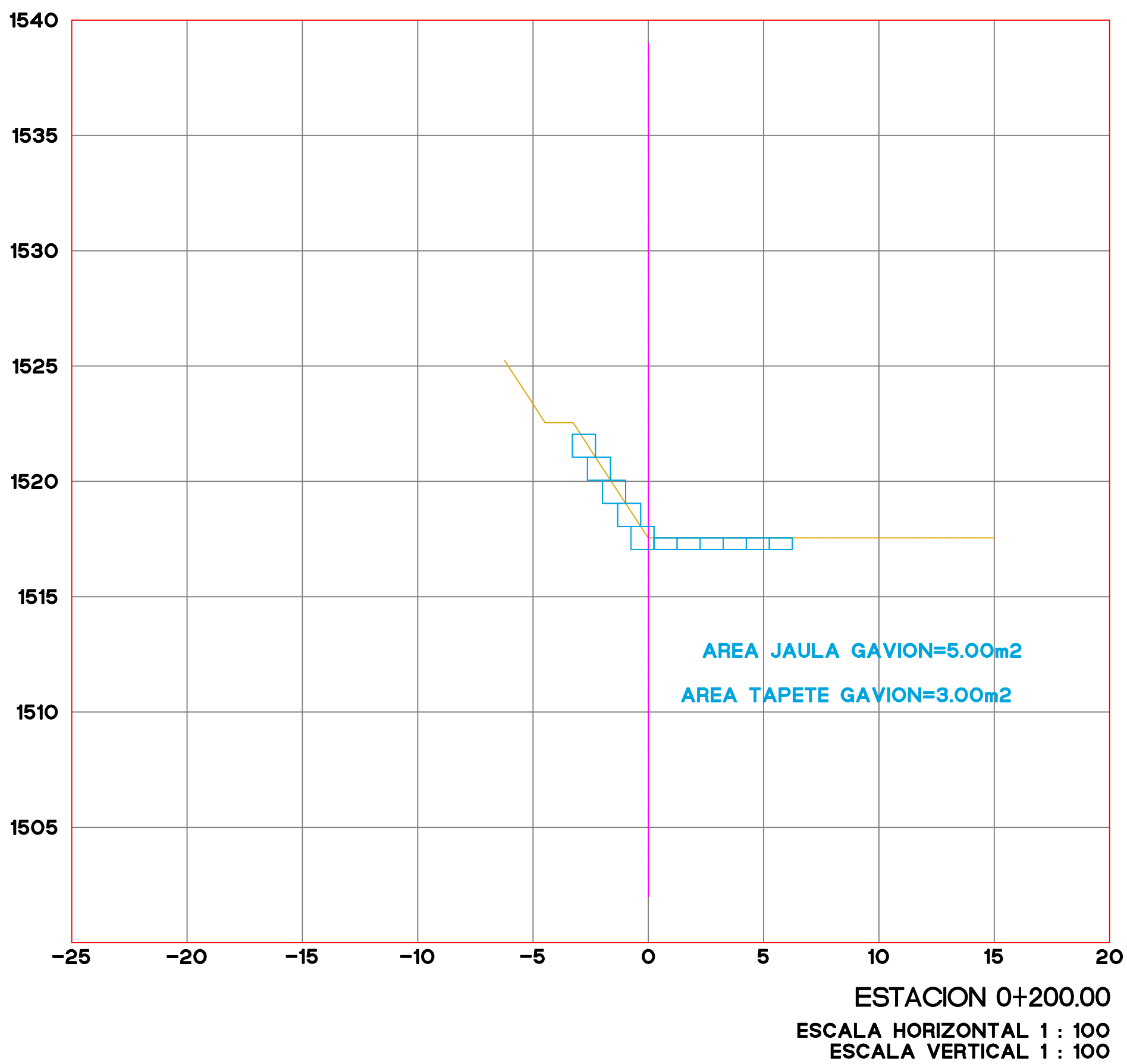
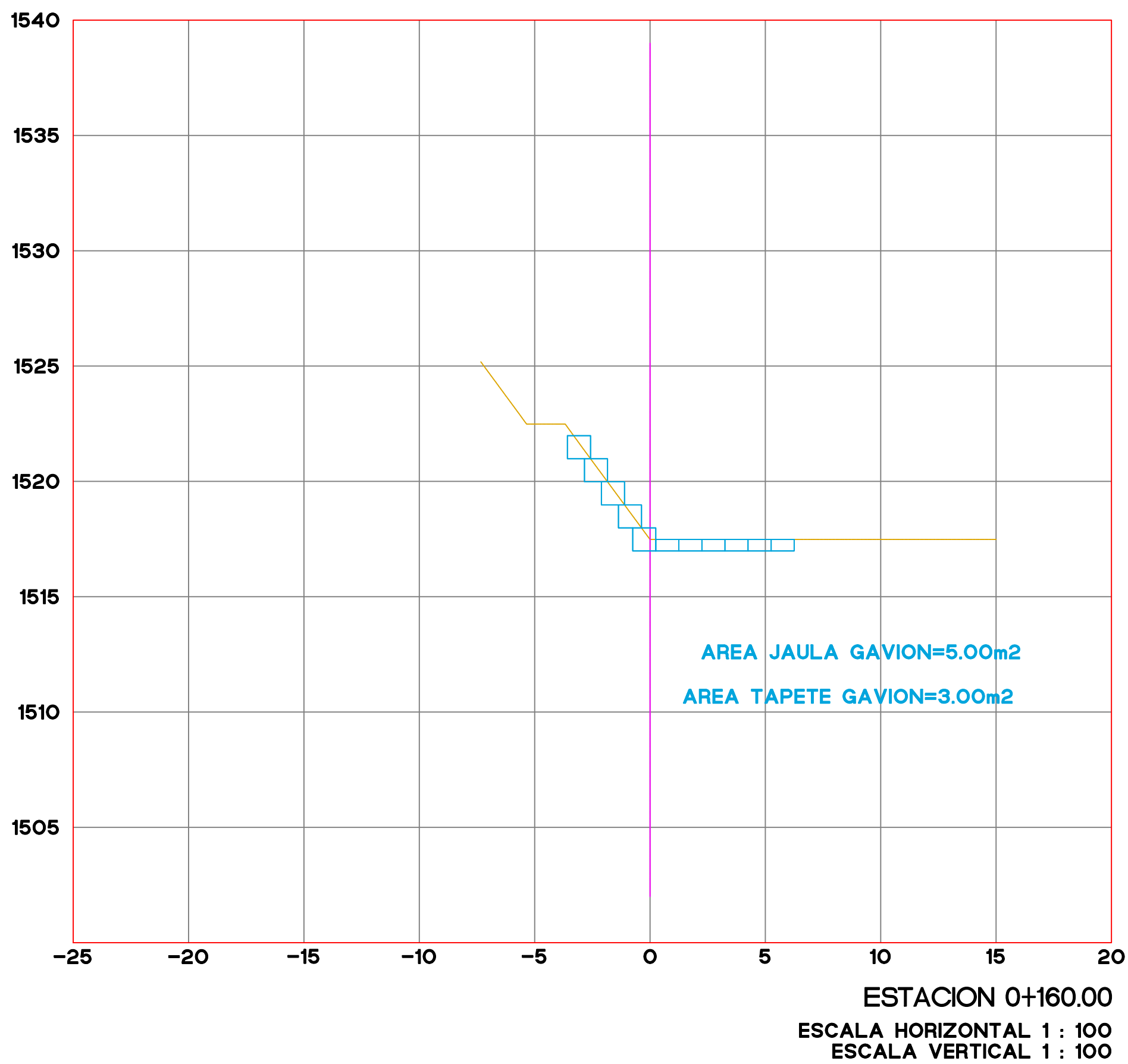
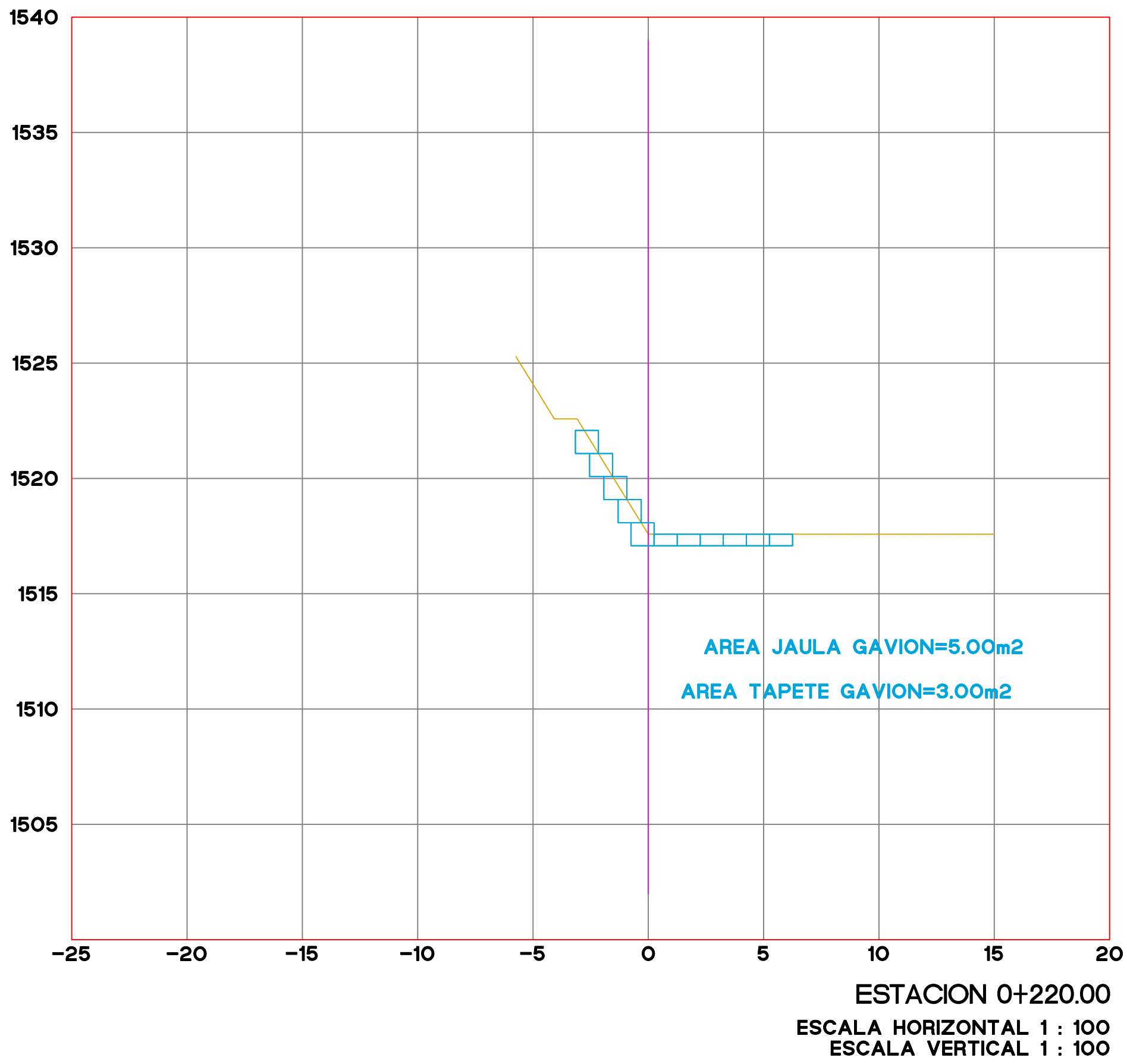
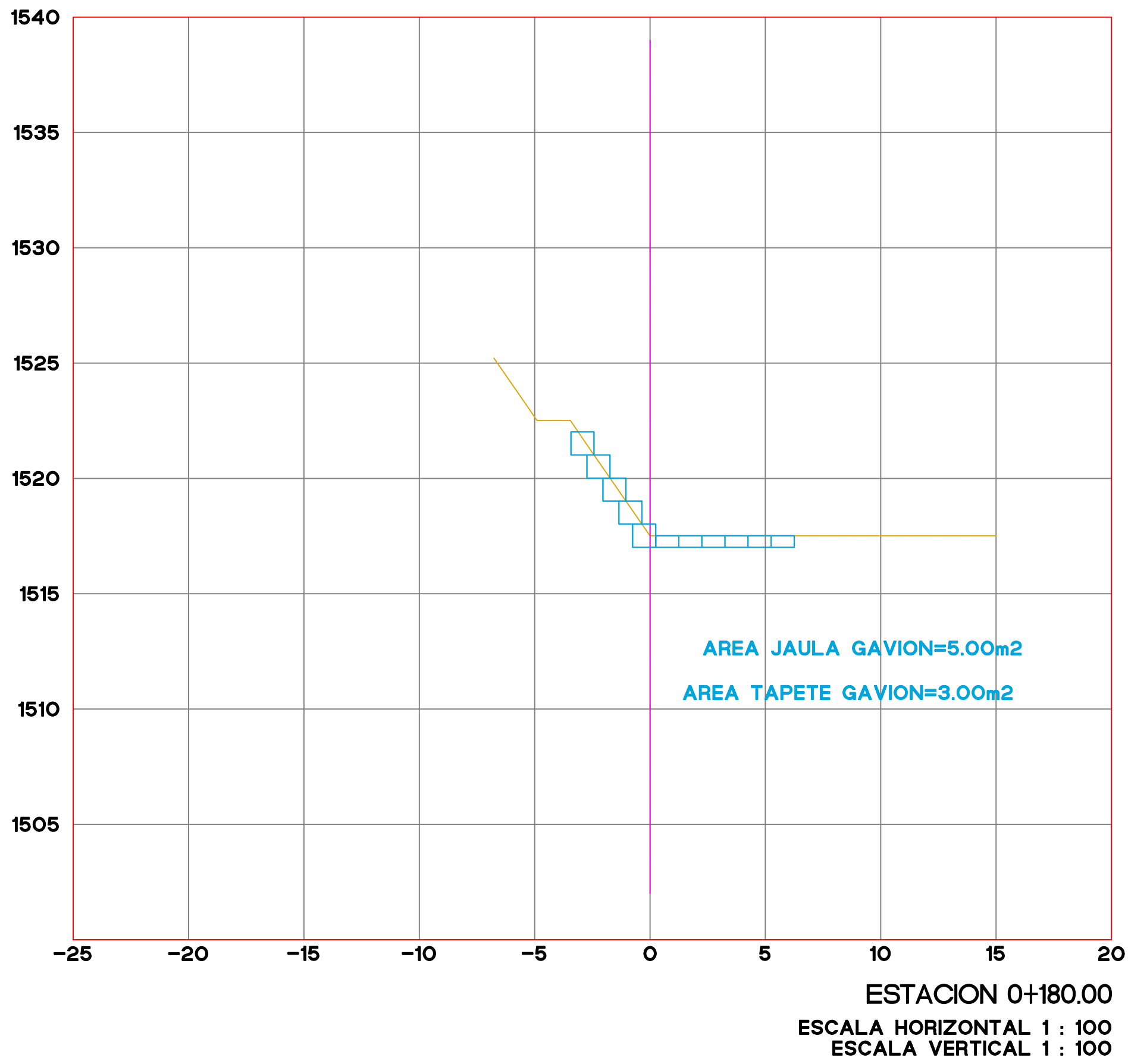
INSERTE DATO PROYECTISTA CED, PROF. 000000

TIPO DE PLANO:

SECCIONES TOPOGRAFICAS

FECHA:
2025
ESCALA:
S/N
ACOTACIÓN:
METROS

CLAVE DE PLANO:
AA-ARQ-00
No. PLANO:
02 de 14



ING. SALOMÓN JARA CRUZ
GOBERNADOR CONSTITUCIONAL DEL ESTADO DE OAXACA
ARQ. CARLOS VICHIDO HERNANDEZ
SECRETARIO DE INFRAESTRUCTURAS Y COMUNICACIONES
ING. LUIS EDUARDO VELASCO LUNA
SUB SECRETARIO DE OBRAS PUBLICAS

DIRECCIÓN DE ESTUDIOS Y PROYECTOS

ARO. EDITH LOURDES CHINCOYA GARCÍA
DIRECTORA DE ESTUDIOS Y PROYECTOS

SELO DE APROBACIÓN
DIRECCIÓN DE ESTUDIOS Y PROYECTOS

ARO. LUIS ALBERTO GONZALEZ CRUZ
JEFE DEL DEPARTAMENTO DE ESTUDIOS

NOMBRE DE LA OBRA:

**ENCAUZAMIENTO EN LAS MARGENES DEL RIO ATOYAC
(PUENTE DEL AEROPUERTO INTERNACIONAL DE
OAXACA - PUENTE DE LA EXGARITA) TRAMO DEL KM
0+000 AL KM 6+500, SUBTRAMO DEL KM 3+325 AL KM
5+100 EN EL MUNICIPIO DE SANTA CRUZ XOXOCOTLÁN**

UBICACION:

MUNICIPIO: OAXACA, OAXACA DISTRITO: N/A
LOCALIDAD: OAXACA REGION: N/A

DATOS DE TECNICO RESPONSABLE:

INSERTE DATO
DIRECTOR RESPONSABLE DE OBRA
A-0000

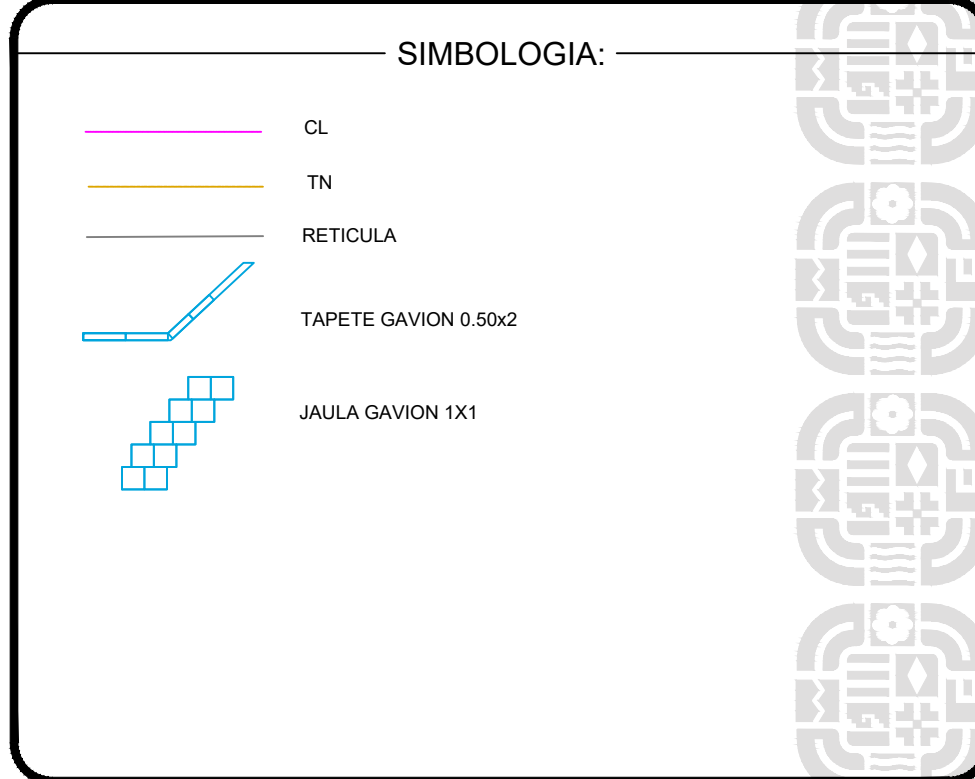
INSERTE DATO
PROYECTISTA
CED. PROF. 0000000

TIPO DE PLANO:

SECCIONES TOPOGRAFICAS

FECHA:
2025
ESCALA:
S/N
ACOTACIÓN:
METROS

CLAVE DE PLANO:
AA-ARQ-00
No. PLANO:
03 de 14



ING. SALOMÓN JARA CRUZ
GOBERNADOR CONSTITUCIONAL DEL ESTADO DE OAXACA
ARQ. CARLOS VICHIDO HERNANDEZ
SECRETARIO DE INFRAESTRUCTURAS Y COMUNICACIONES
ING. LUIS EDUARDO VELASCO LUNA
SUB SECRETARIO DE OBRAS PUBLICAS

DIRECCIÓN DE ESTUDIOS Y PROYECTOS

ARQ. EDITH LOURDES CHINCOYA GARCÍA
DIRECTORA DE ESTUDIOS Y PROYECTOS

SELO DE APROBACIÓN
DIRECCIÓN DE ESTUDIOS Y PROYECTOS

ARQ. LUIS ALBERTO GONZÁLEZ CRUZ
JEFE DEL DEPARTAMENTO DE ESTUDIOS

NOMBRE DE LA OBRA:

**ENCAUZAMIENTO EN LAS MARGENES DEL RIO ATOYAC
(PUENTE DEL AEROPUERTO INTERNACIONAL DE
OAXACA - PUENTE DE LA EXGARITA) TRAMO DEL KM
0+000 AL KM 6+500, SUBTRAMO DEL KM 3+325 AL KM
5+100 EN EL MUNICIPIO DE SANTA CRUZ XOXOCOTLÁN**

UBICACION:

MUNICIPIO: OAXACA, OAXACA DISTRITO: N/A
LOCALIDAD: OAXACA REGION: N/A

DATOS DE TECNICO RESPONSABLE:

INSERTE DATO
DIRECTOR RESPONSABLE DE OBRA
A-0000

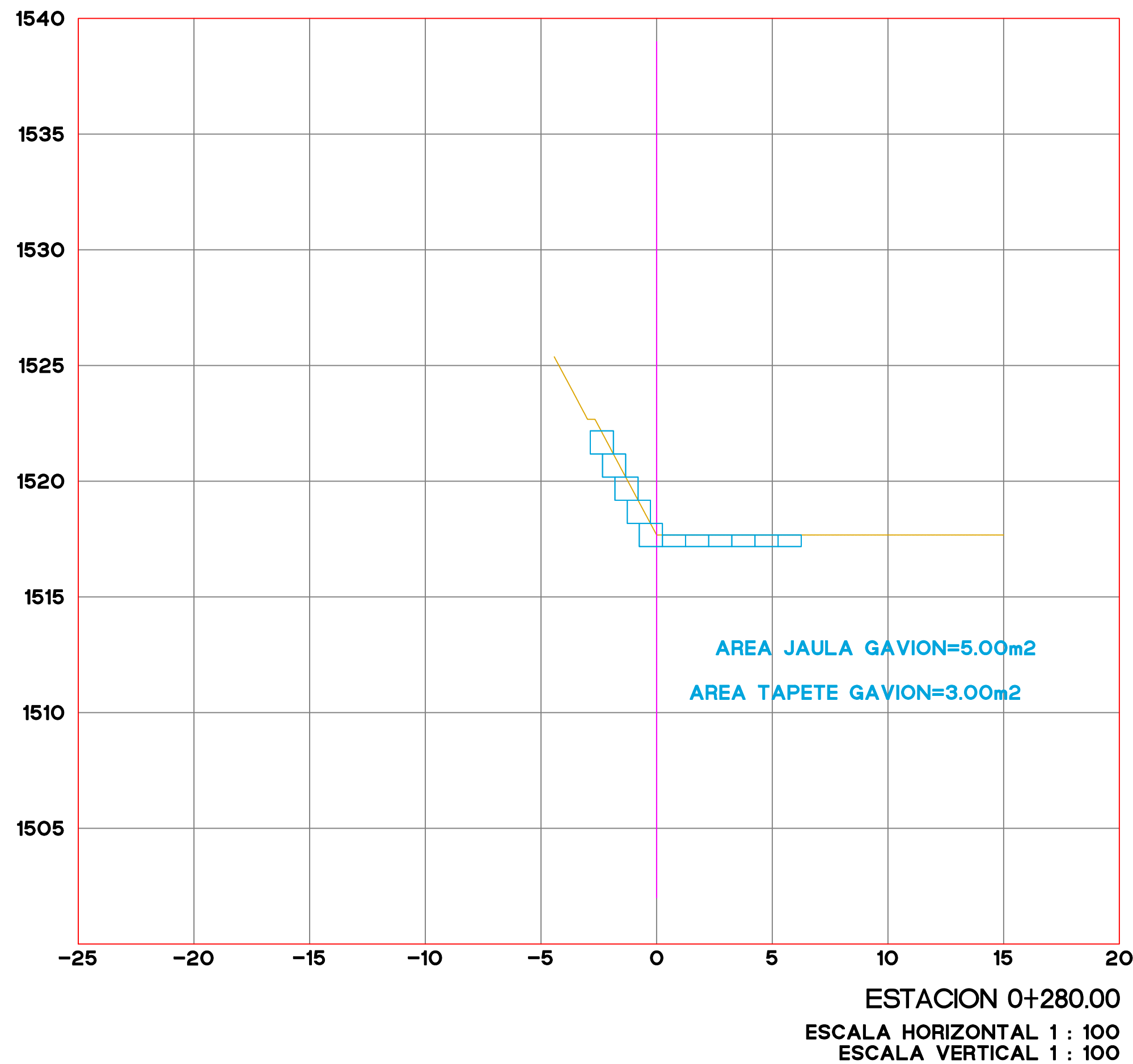
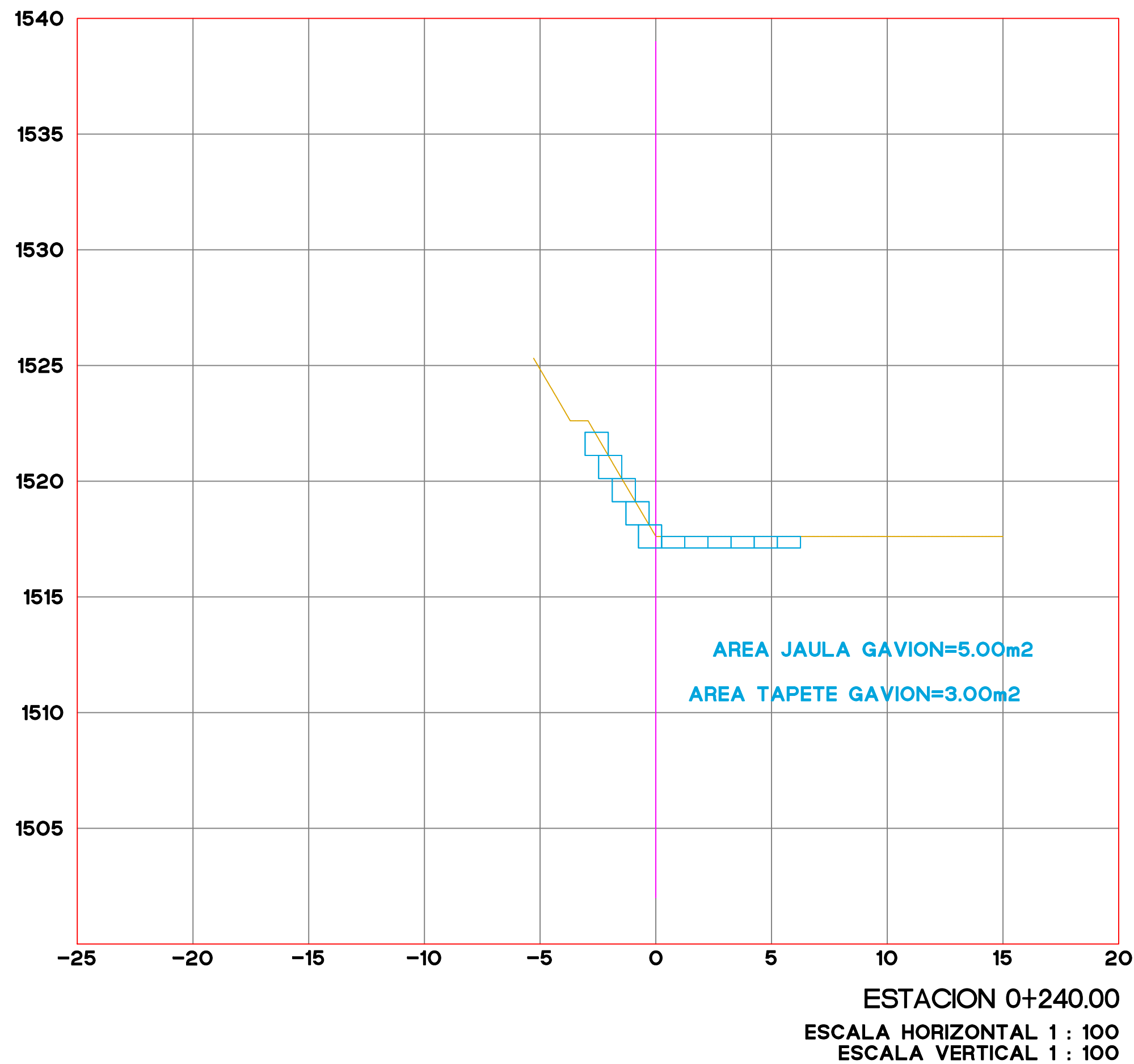
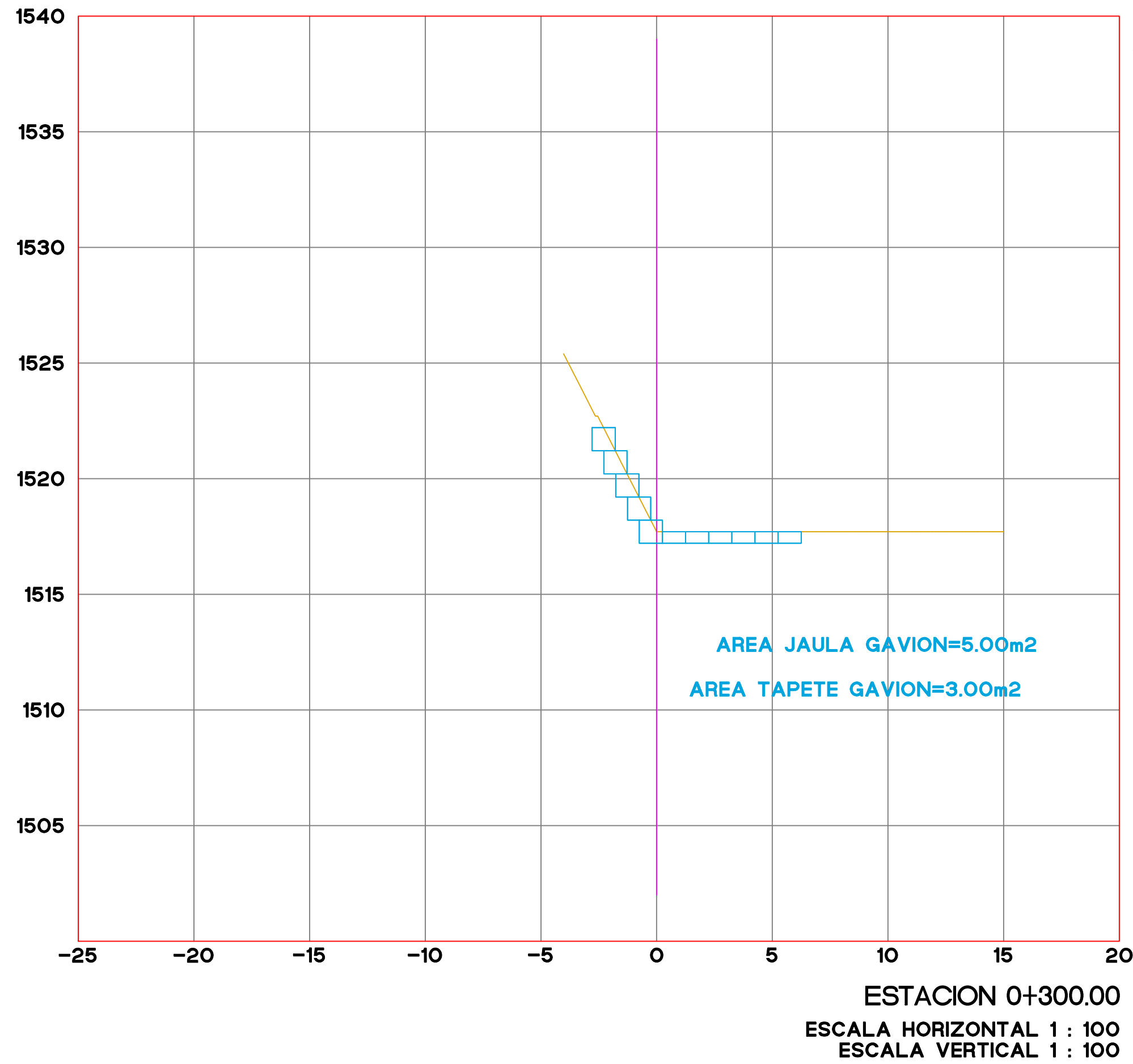
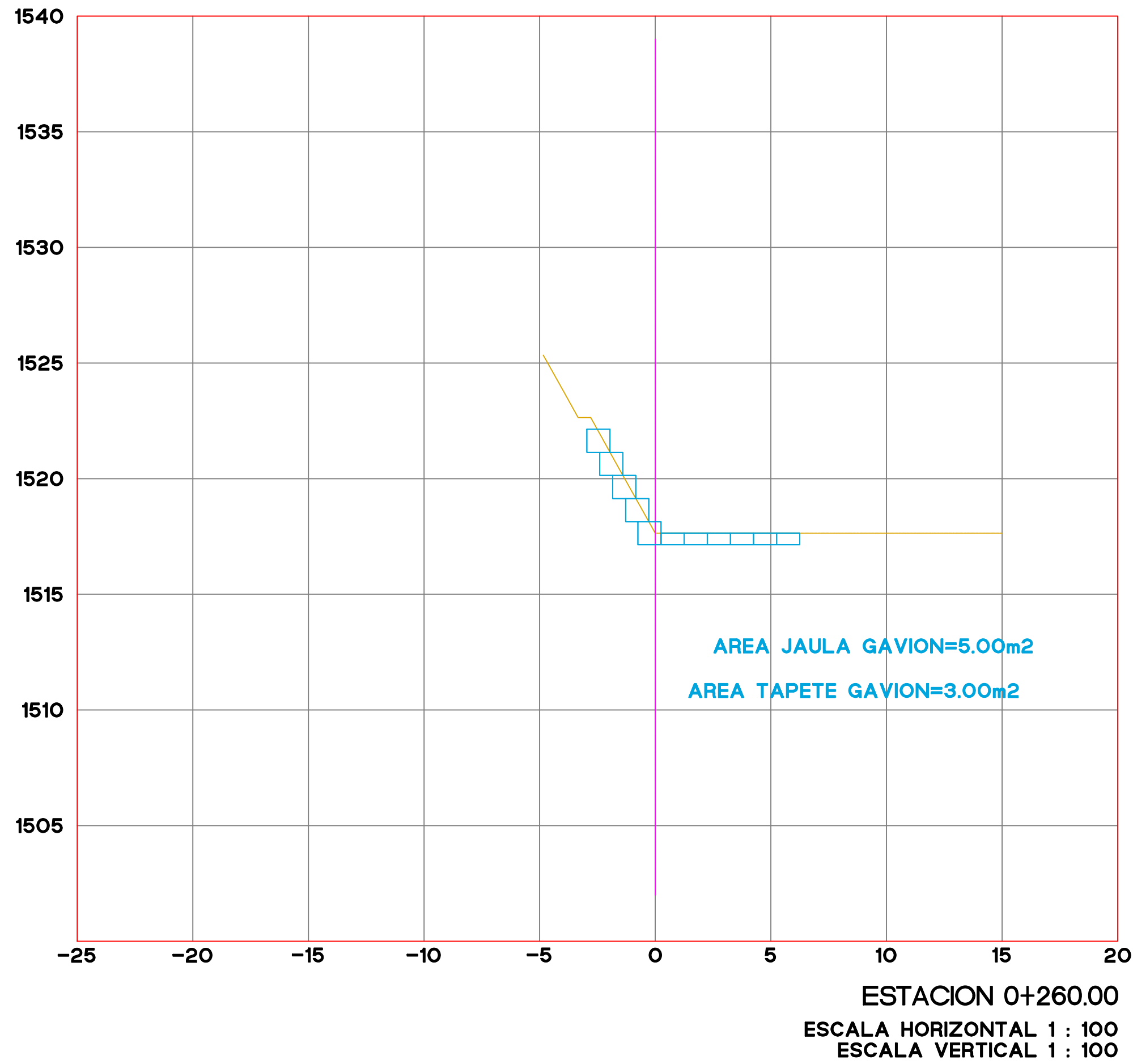
INSERTE DATO
PROYECTISTA
CED. PROF. 0000000


TIPO DE PLANO:

SECCIONES TOPOGRAFICAS

FECHA:
2025
ESCALA:
S/N
ACOTACIÓN:
METROS

CLAVE DE PLANO:
AA-ARQ-00
No. PLANO:
04 de 14





ING. SALOMÓN JARA CRUZ
GOBERNADOR CONSTITUCIONAL DEL ESTADO DE OAXACA
ARQ. CARLOS VICHIDO HERNANDEZ
SECRETARIO DE INFRAESTRUCTURAS Y COMUNICACIONES
ING. LUIS EDUARDO VELASCO LUNA
SUB SECRETARIO DE OBRAS PUBLICAS

DIRECCIÓN DE ESTUDIOS Y PROYECTOS

ARQ. EDITH LOURDES CHINCOYA GARCÍA
DIRECTORA DE ESTUDIOS Y PROYECTOS

SELO DE APROBACIÓN
DIRECCIÓN DE ESTUDIOS Y PROYECTOS

ARQ. LUIS ALBERTO GONZÁLEZ CRUZ
JEFE DEL DEPARTAMENTO DE ESTUDIOS

NOMBRE DE LA OBRA:

**ENCAUZAMIENTO EN LAS MARGENES DEL RIO ATOYAC
(PUENTE DEL AEROPUERTO INTERNACIONAL DE
OAXACA - PUENTE DE LA EXGARITA) TRAMO DEL KM
0+000 AL KM 6+500, SUBTRAMO DEL KM 3+325 AL KM
5+100 EN EL MUNICIPIO DE SANTA CRUZ XOXOCOTLÁN**

UBICACION:

MUNICIPIO: OAXACA, OAXACA DISTRITO: N/A
LOCALIDAD: OAXACA REGION: N/A

DATOS DE TECNICO RESPONSABLE:

INSERTE DATO DIRECTOR RESPONSABLE DE OBRA A-0000

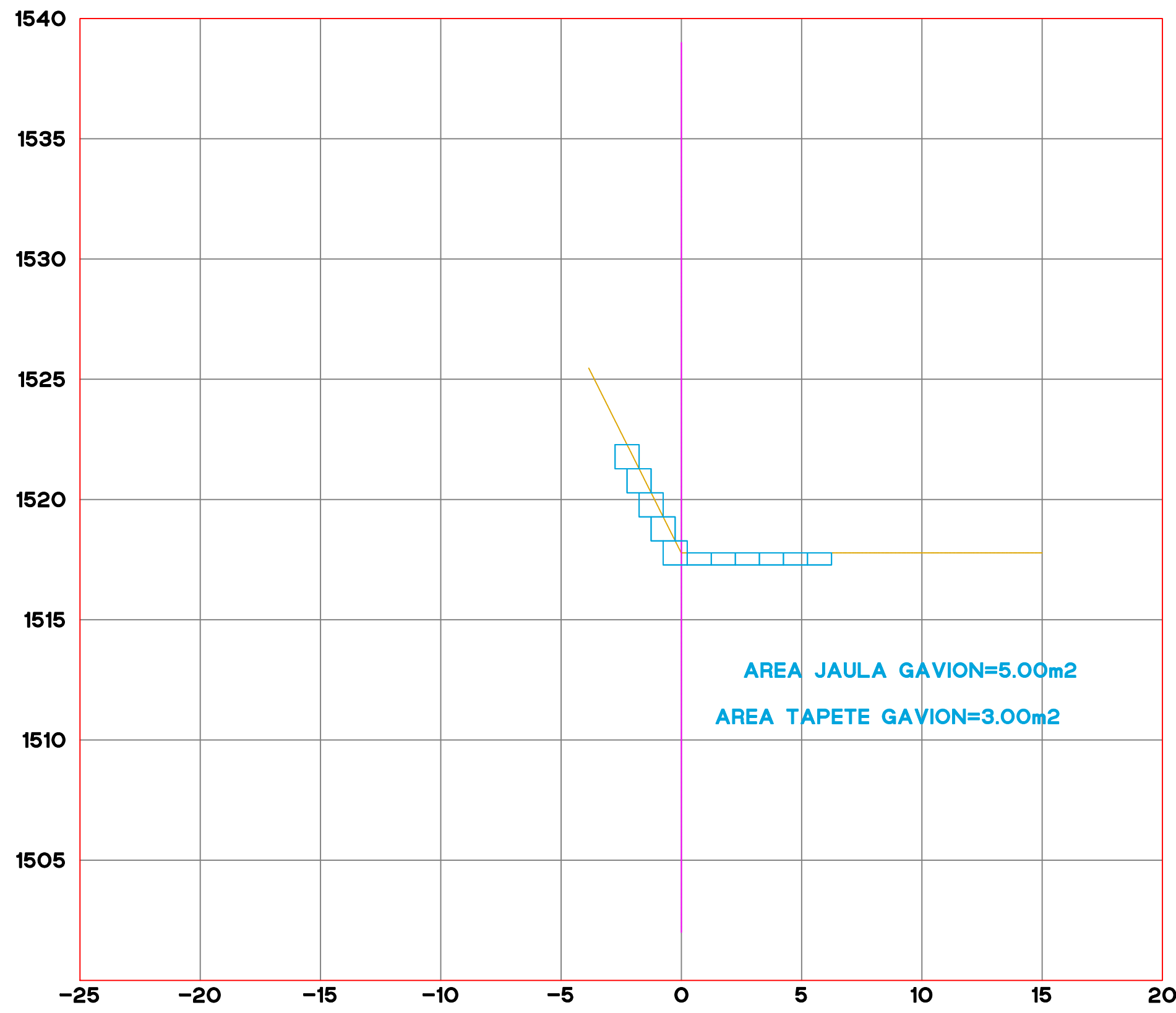
INSERTE DATO PROYECTISTA CED, PROF. 000000

TIPO DE PLANO:

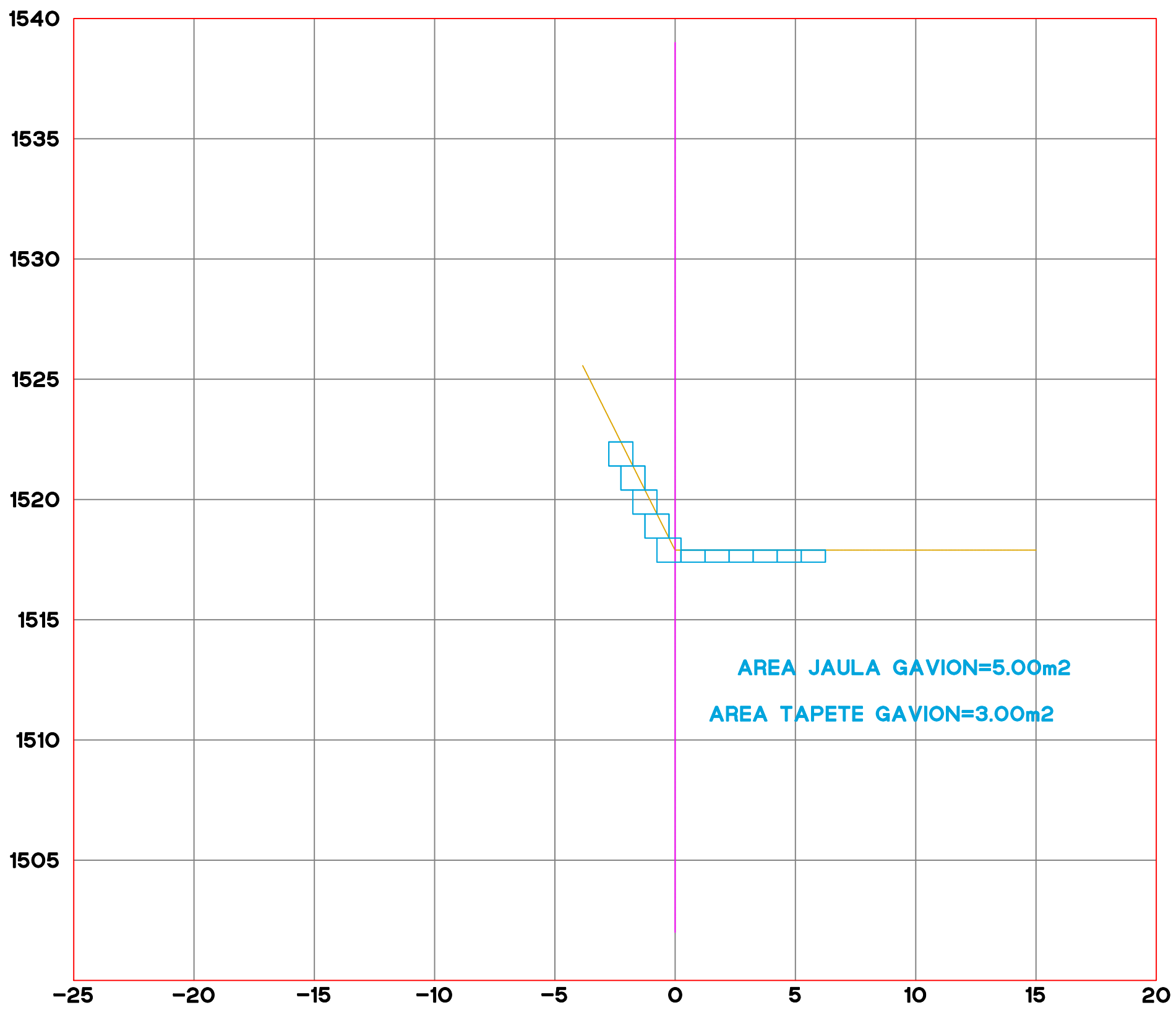
SECCIONES TOPOGRAFICAS

FECHA: 2025
ESCALA: S/N
ACOTACIÓN: METROS

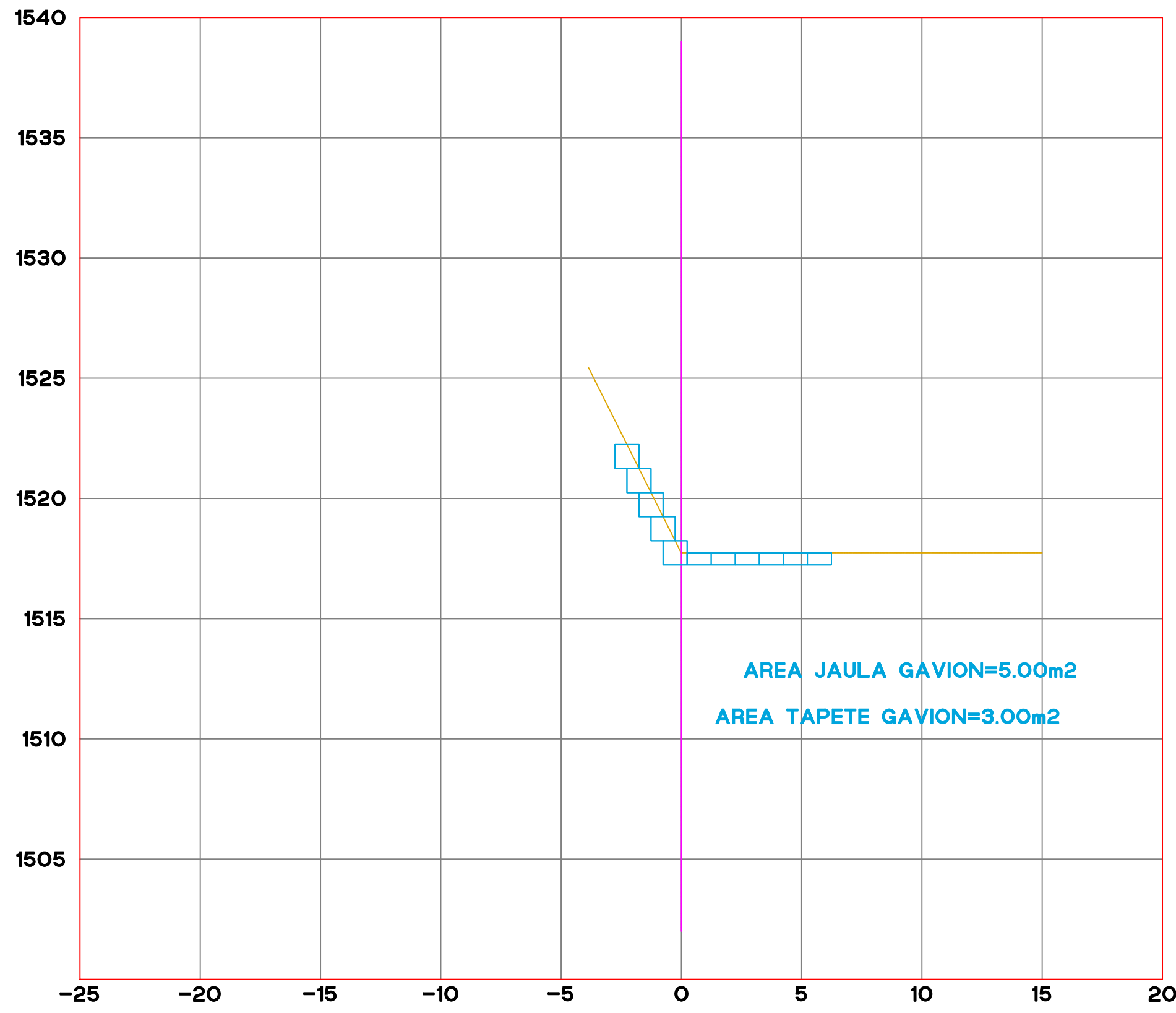
CLAVE DE PLANO:
AA-ARQ-00
No. PLANO:
05 de 14



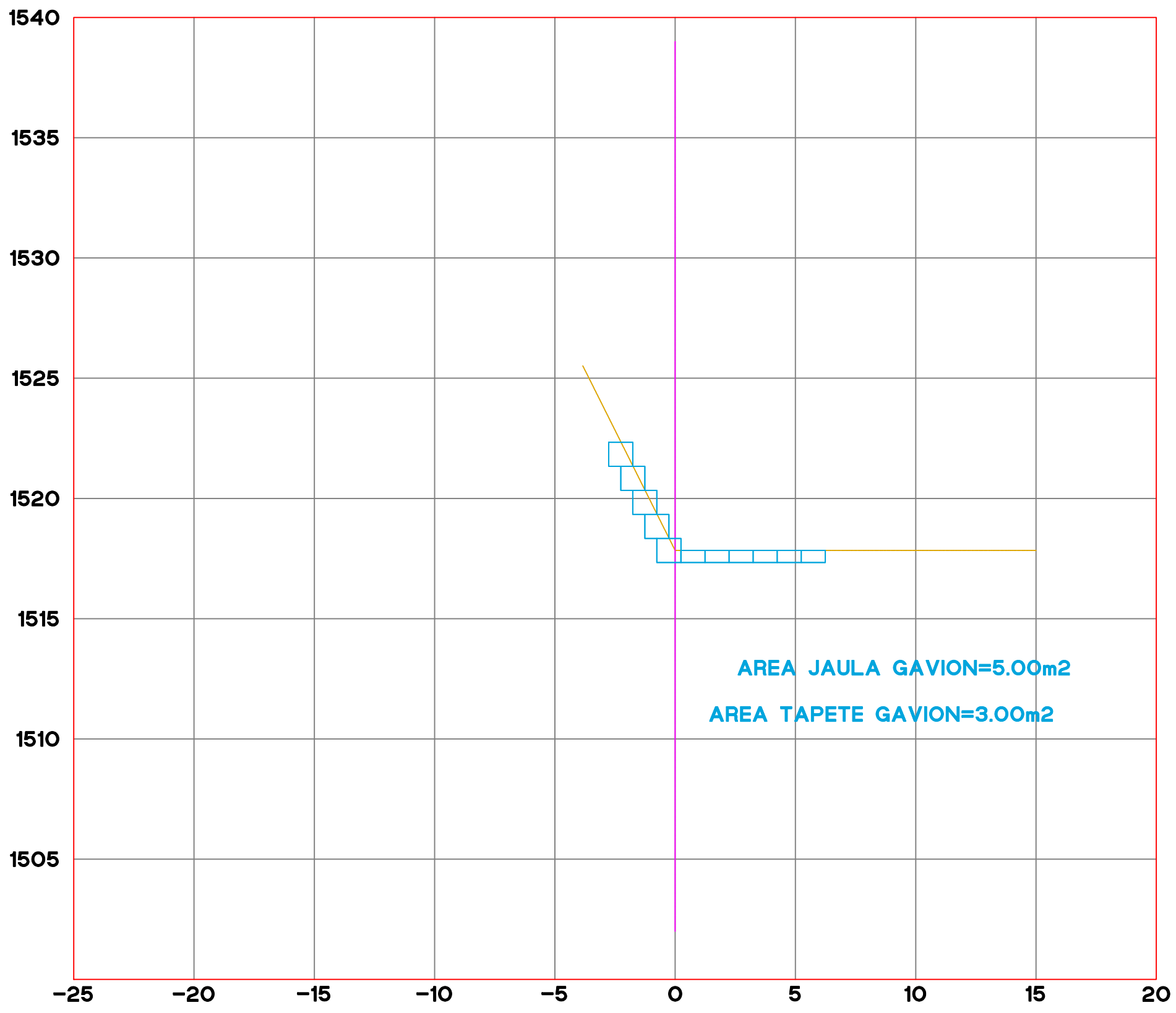
ESTACION 0+340.00
ESCALA HORIZONTAL 1 : 100
ESCALA VERTICAL 1 : 100



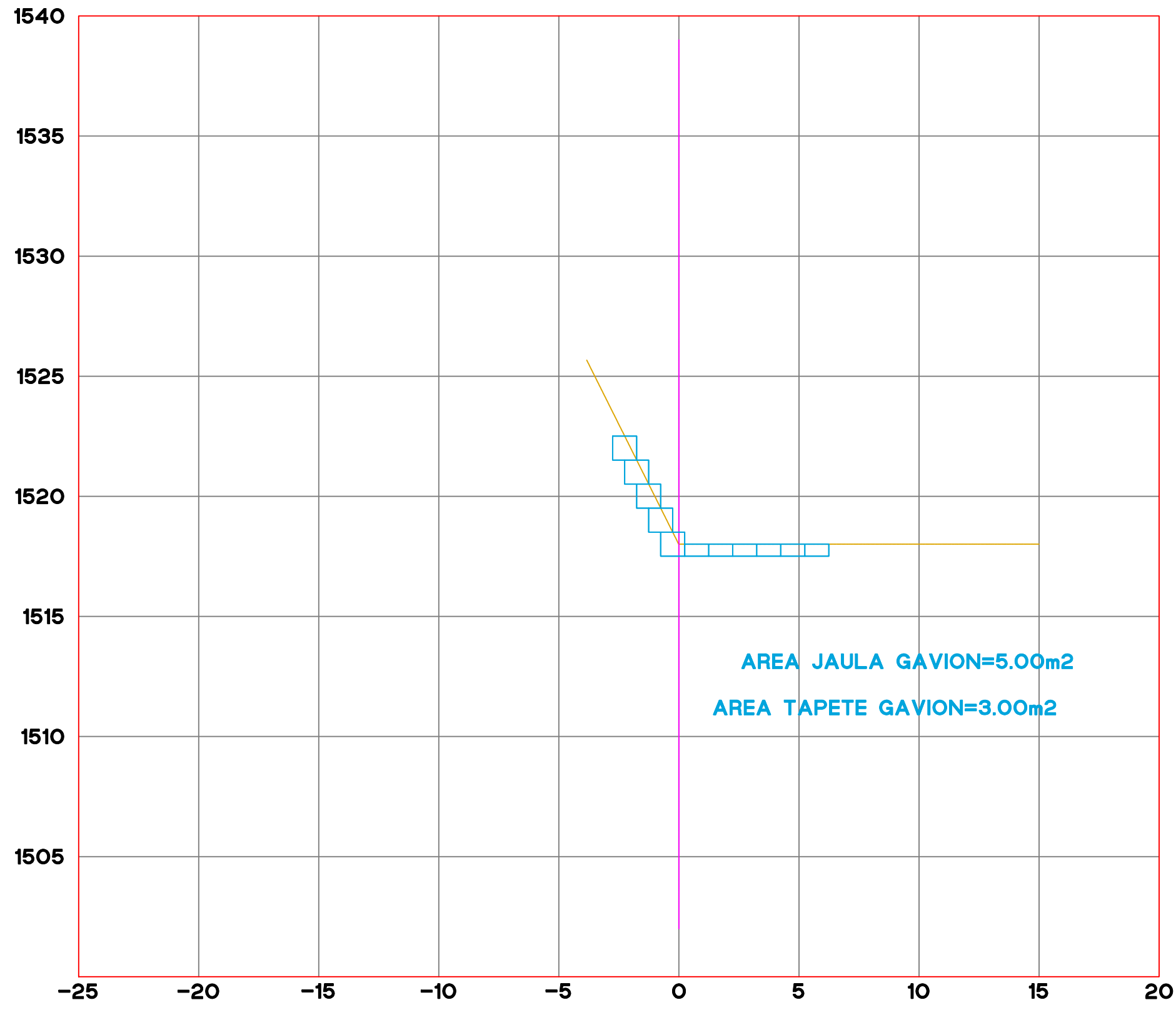
ESTACION 0+380.00
ESCALA HORIZONTAL 1 : 100
ESCALA VERTICAL 1 : 100



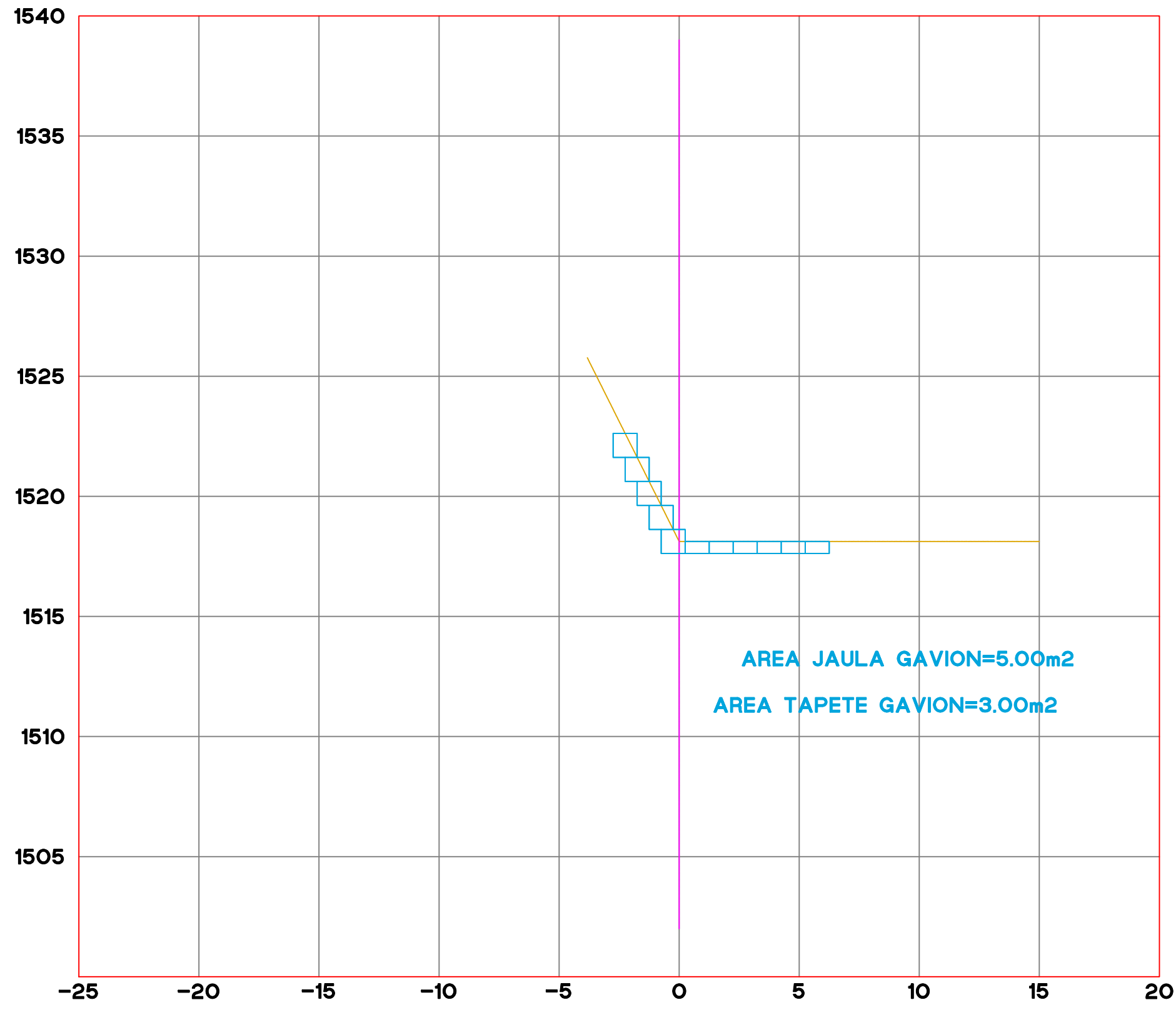
ESTACION 0+320.00
ESCALA HORIZONTAL 1 : 100
ESCALA VERTICAL 1 : 100



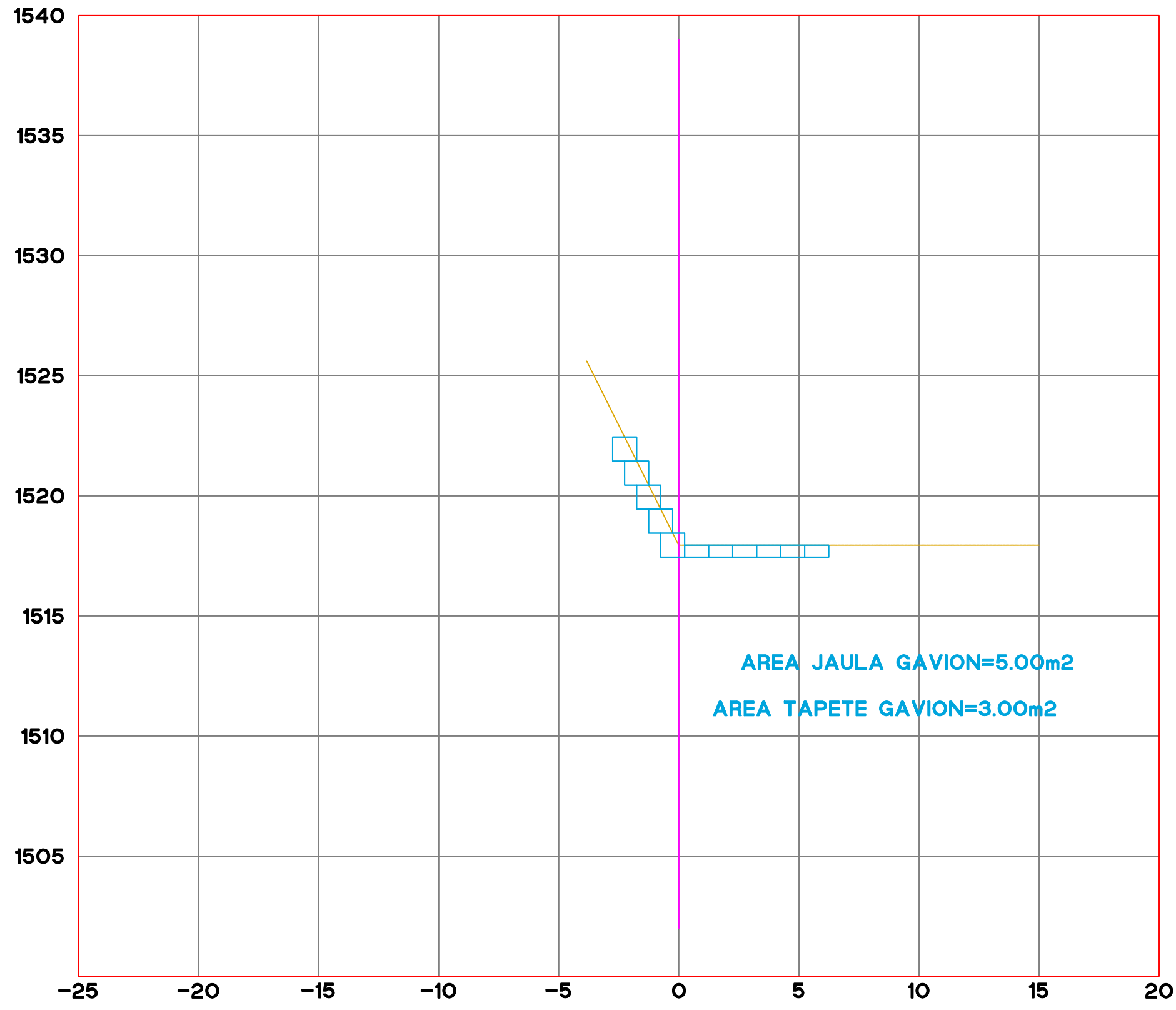
ESTACION 0+360.00
ESCALA HORIZONTAL 1 : 100
ESCALA VERTICAL 1 : 100



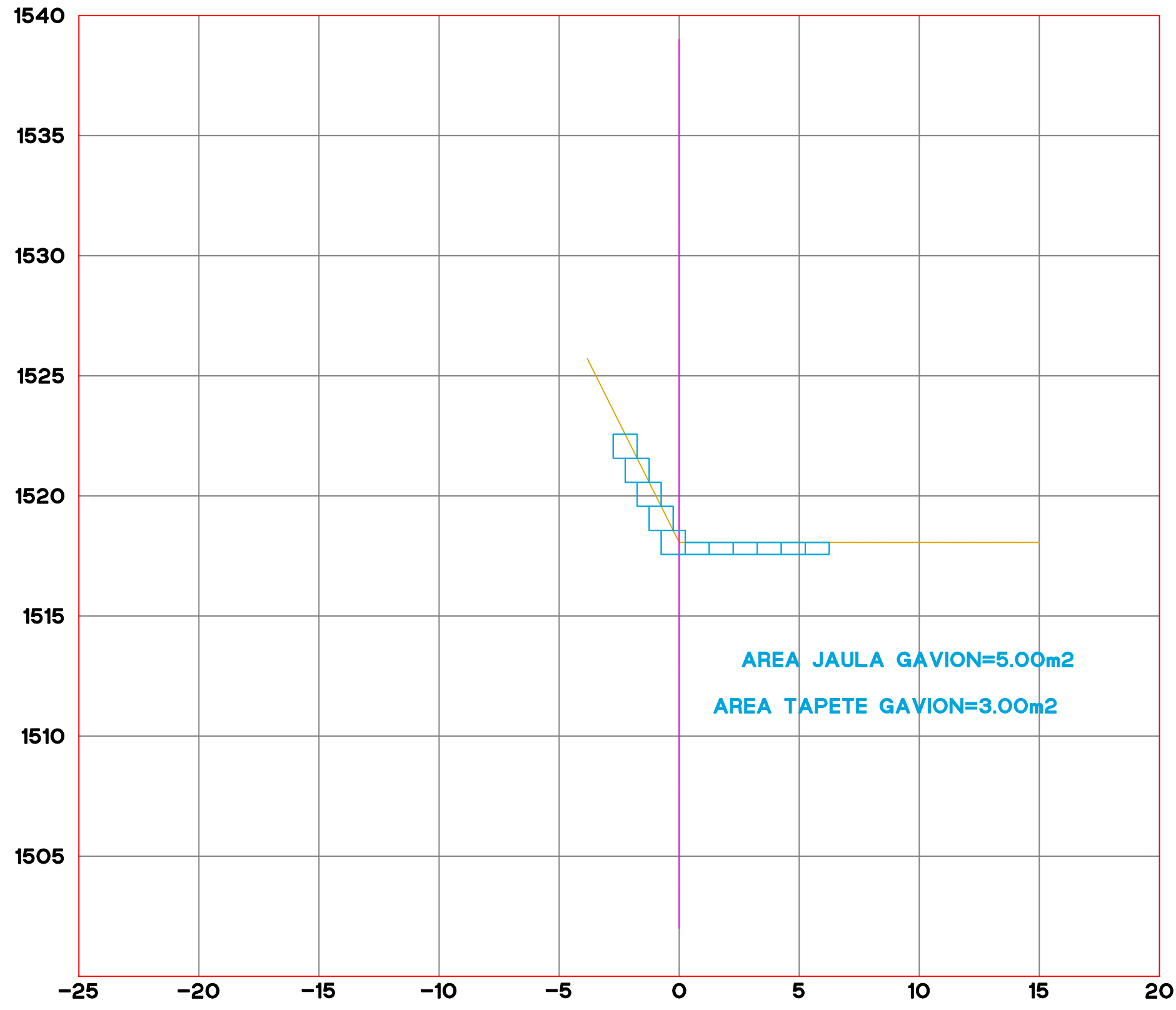
ESTACION 0+420.00
ESCALA HORIZONTAL 1 : 100
ESCALA VERTICAL 1 : 100



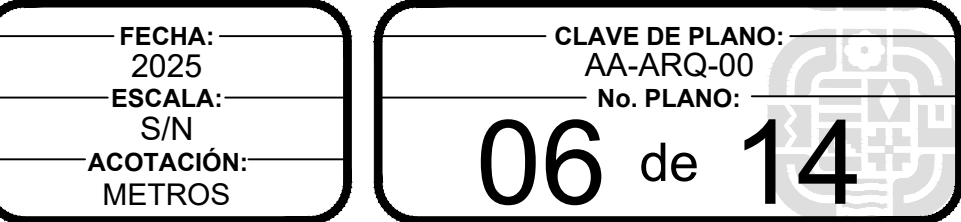
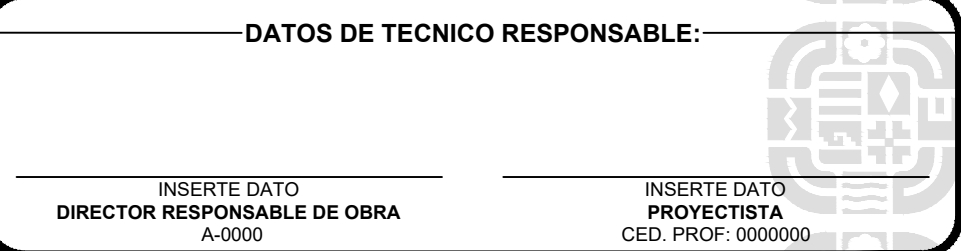

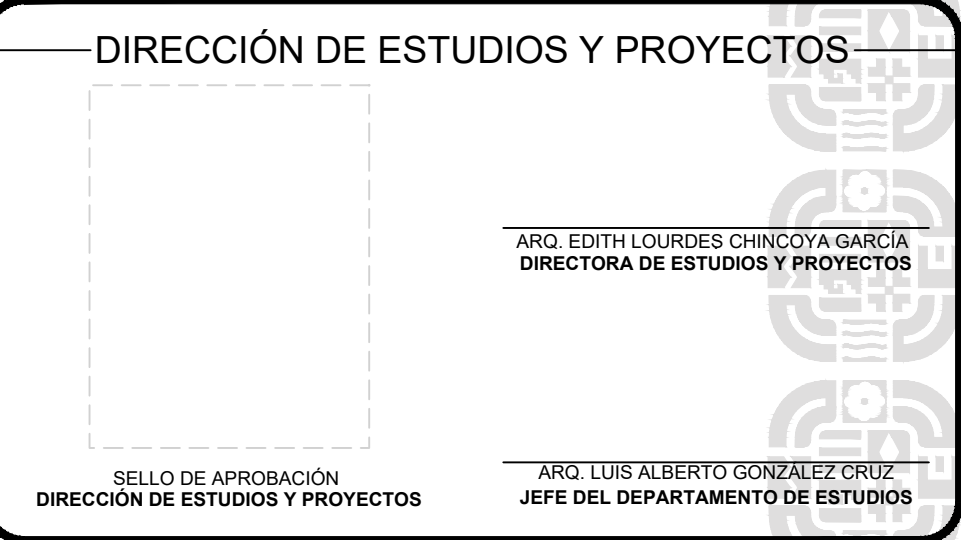
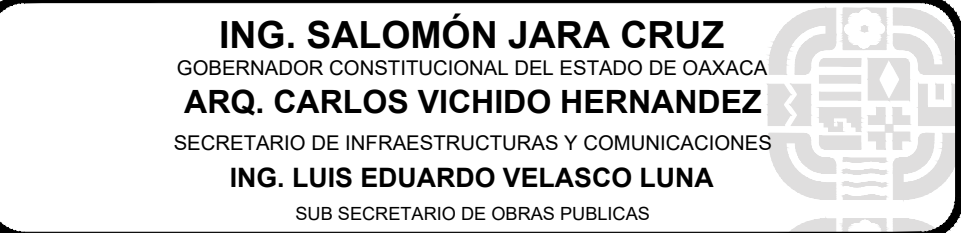
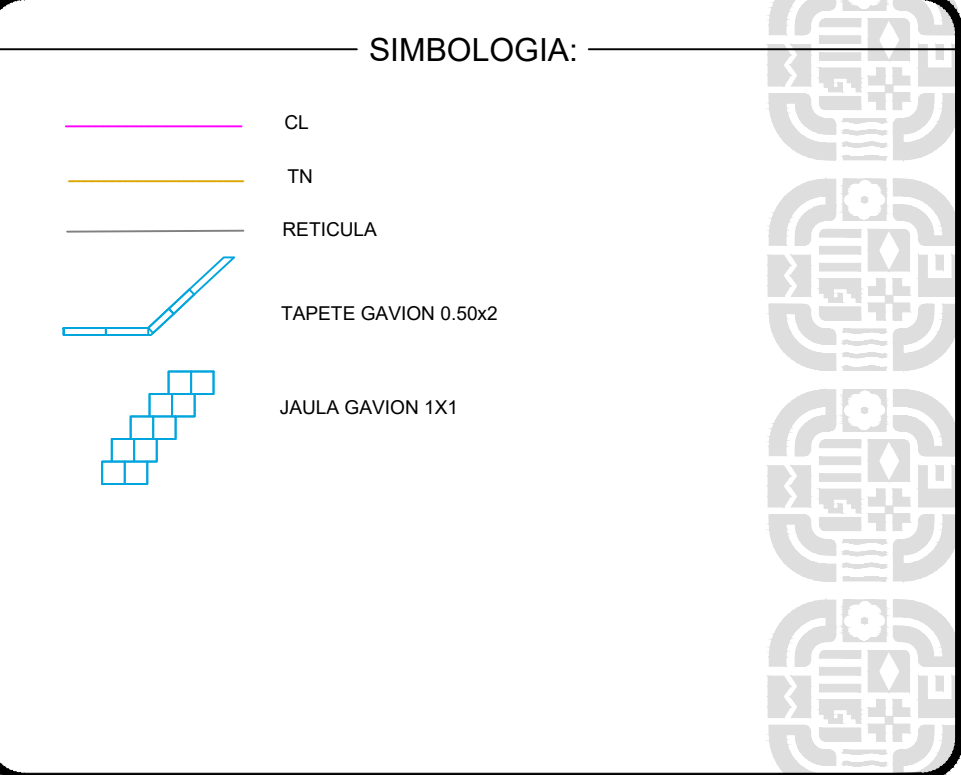
ESTACION 0+460.00
ESCALA HORIZONTAL 1 : 100
ESCALA VERTICAL 1 : 100

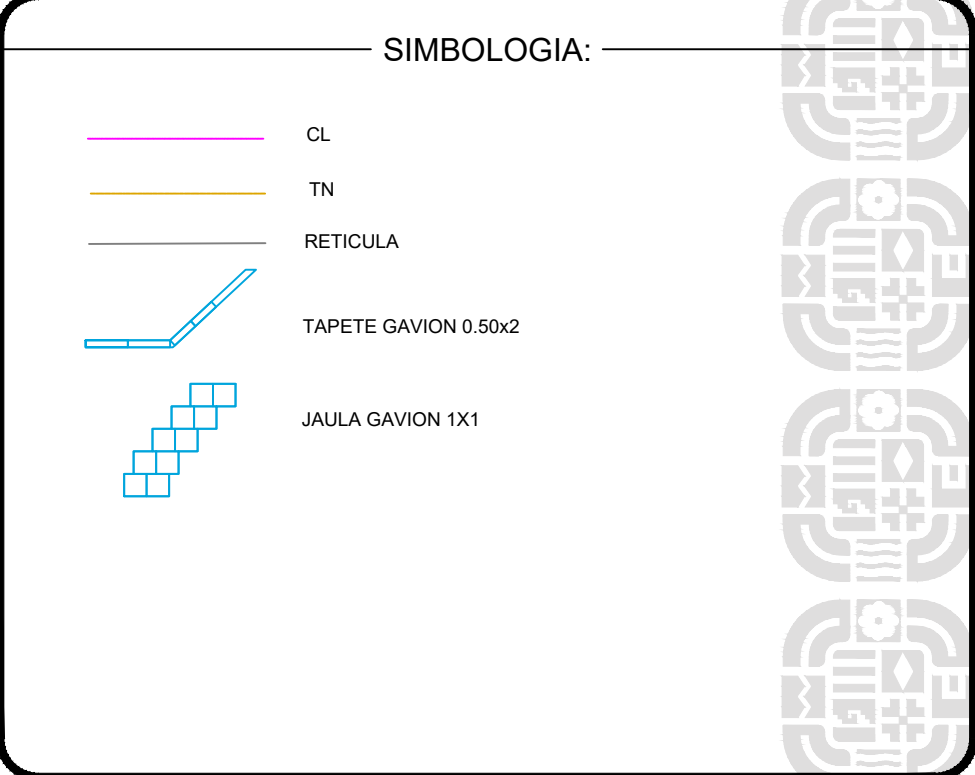


ESTACION 0+400.00
ESCALA HORIZONTAL 1 : 100
ESCALA VERTICAL 1 : 100



ESTACION 0+440.00
ESCALA HORIZONTAL 1 : 100
ESCALA VERTICAL 1 : 100





ING. SALOMÓN JARA CRUZ
GOBERNADOR CONSTITUCIONAL DEL ESTADO DE OAXACA
ARQ. CARLOS VICHIDO HERNANDEZ
SECRETARIO DE INFRAESTRUCTURAS Y COMUNICACIONES
ING. LUIS EDUARDO VELASCO LUNA
SUB SECRETARIO DE OBRAS PUBLICAS

DIRECCIÓN DE ESTUDIOS Y PROYECTOS

ARO. EDITH LOURDES CHINCOYA GARCÍA
DIRECTORA DE ESTUDIOS Y PROYECTOS

SELO DE APROBACIÓN
DIRECCIÓN DE ESTUDIOS Y PROYECTOS

ARO. LUIS ALBERTO GONZÁLEZ CRUZ
JEFE DEL DEPARTAMENTO DE ESTUDIOS

NOMBRE DE LA OBRA:

**ENCAUZAMIENTO EN LAS MARGENES DEL RIO ATOYAC
(PUENTE DEL AEROPUERTO INTERNACIONAL DE
OAXACA - PUENTE DE LA EXGARITA) TRAMO DEL KM
0+000 AL KM 6+500, SUBTRAMO DEL KM 3+325 AL KM
5+100 EN EL MUNICIPIO DE SANTA CRUZ XOXCOTLÁN**

UBICACION:

MUNICIPIO: OAXACA, OAXACA DISTRITO: N/A
LOCALIDAD: OAXACA REGION: N/A

DATOS DE TECNICO RESPONSABLE:

INSERTE DATO
DIRECTOR RESPONSABLE DE OBRA
A-0000

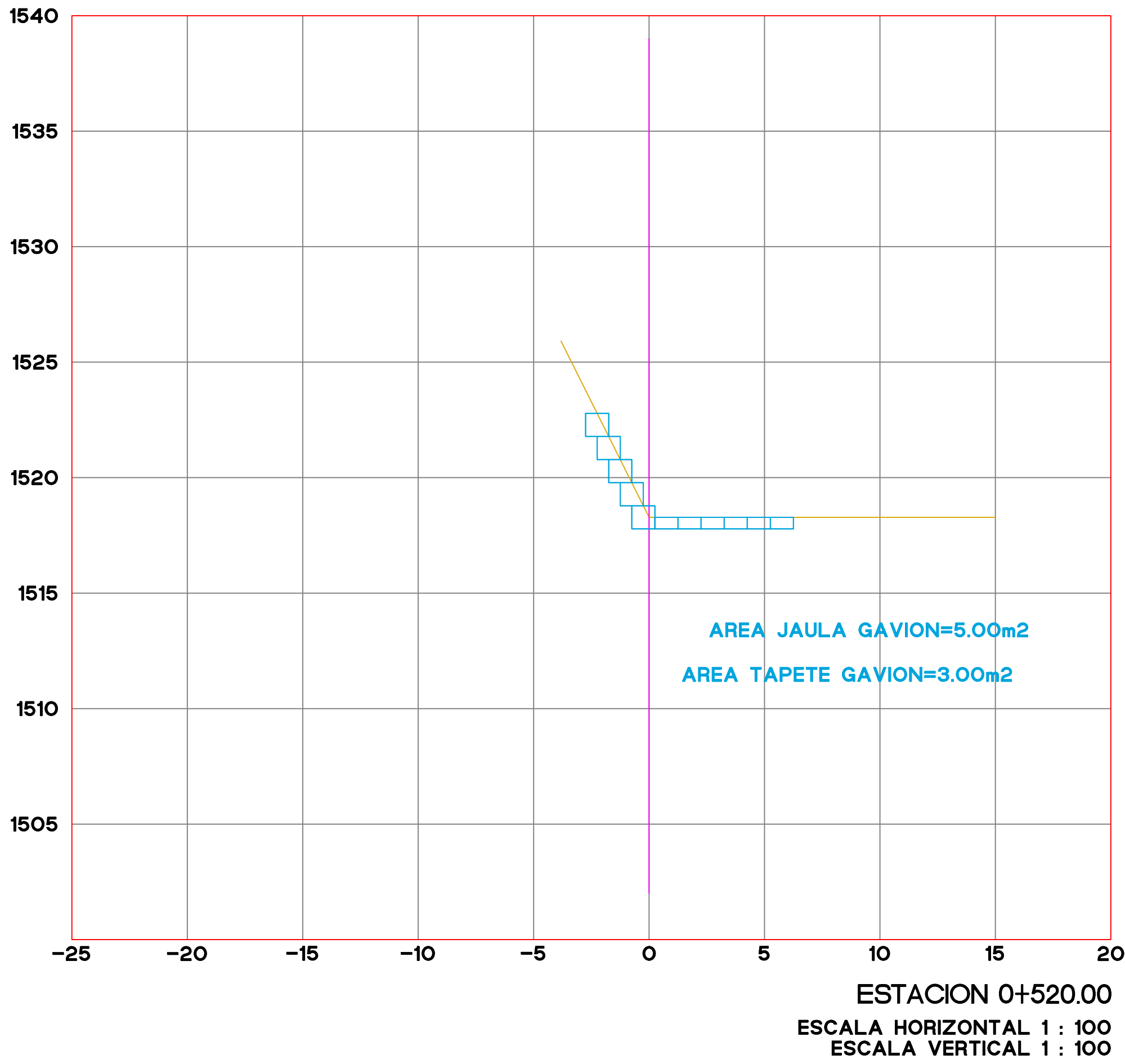
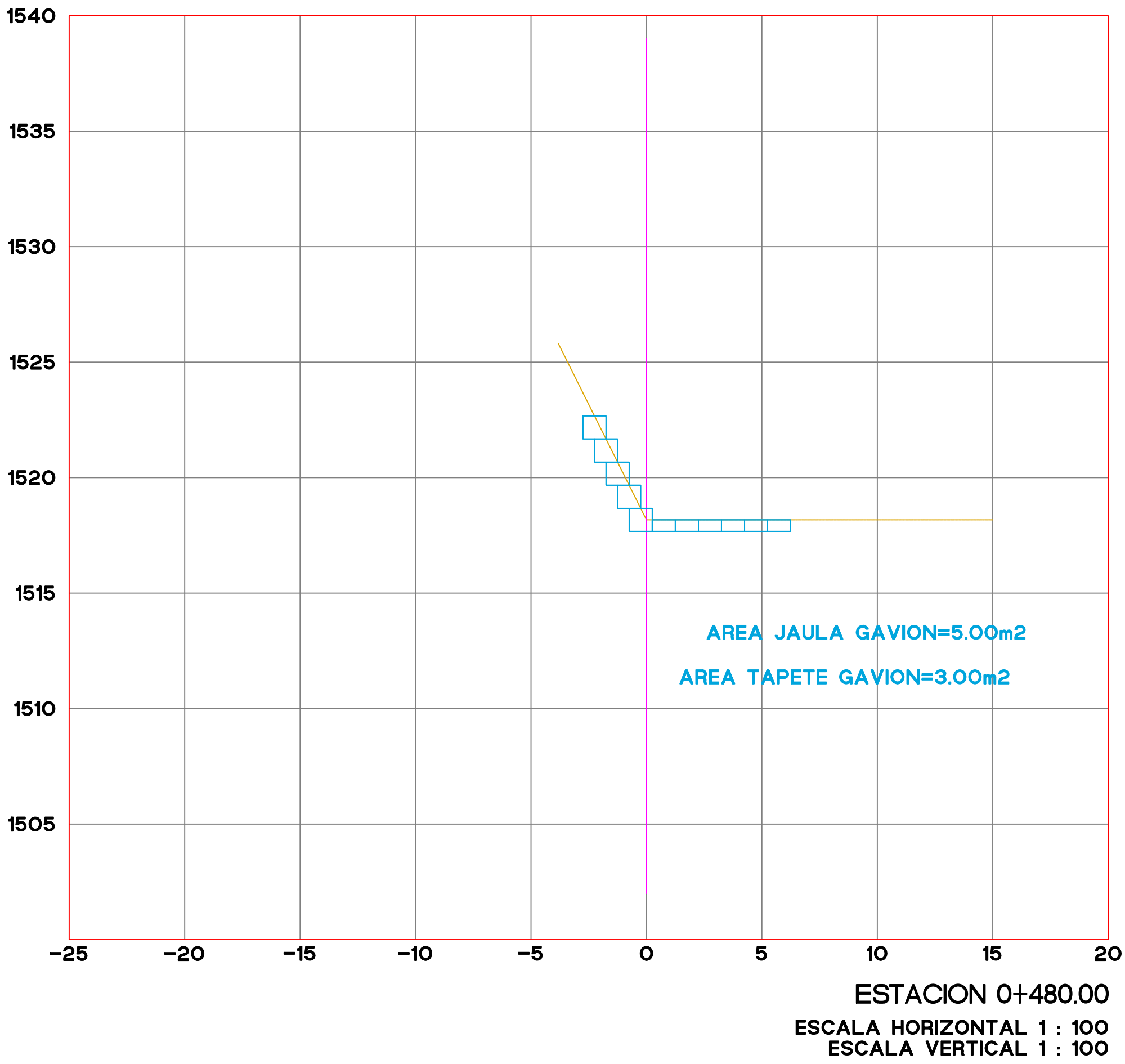
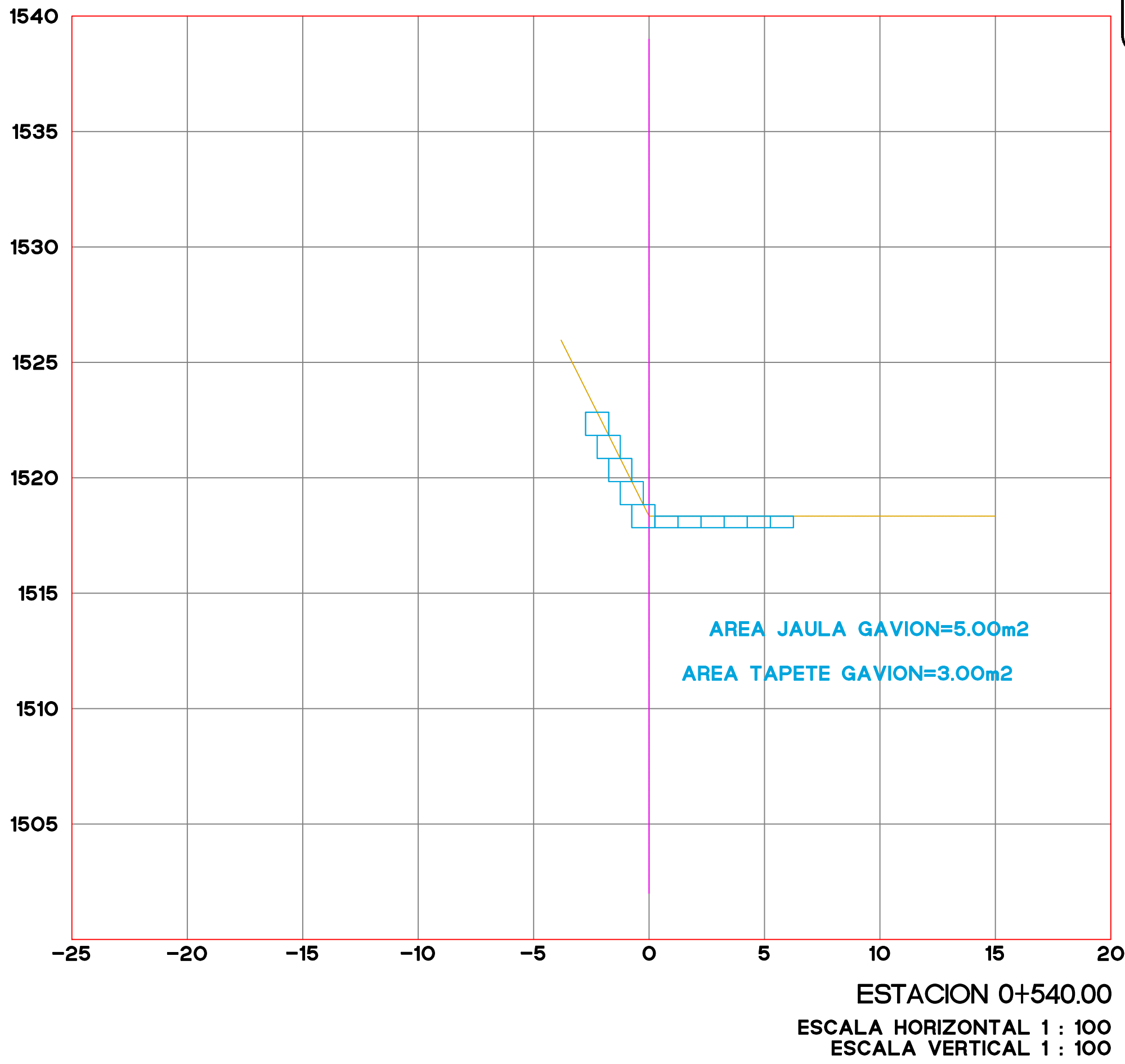
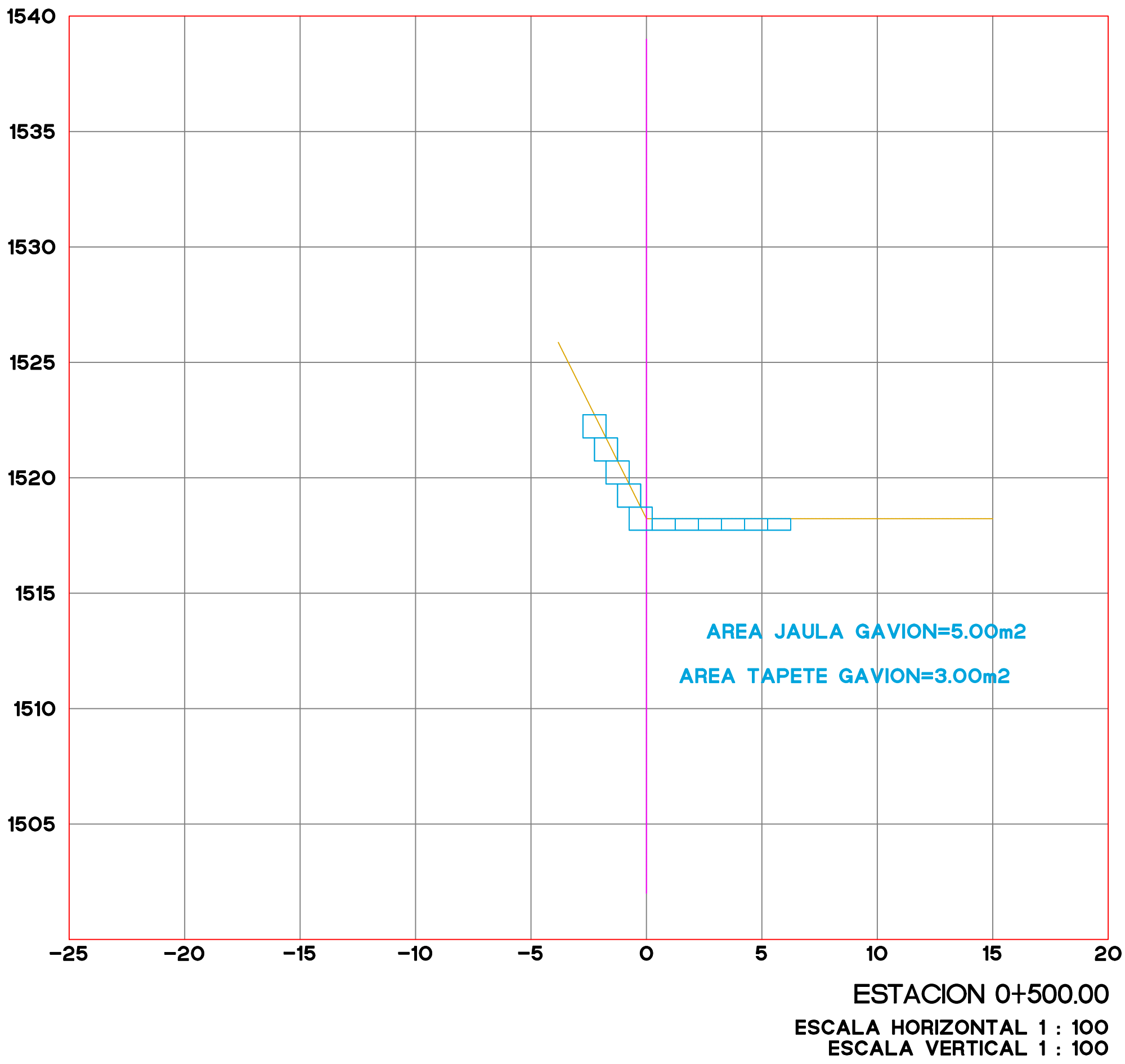
INSERTE DATO
PROYECTISTA
CED. PROF. 0000000

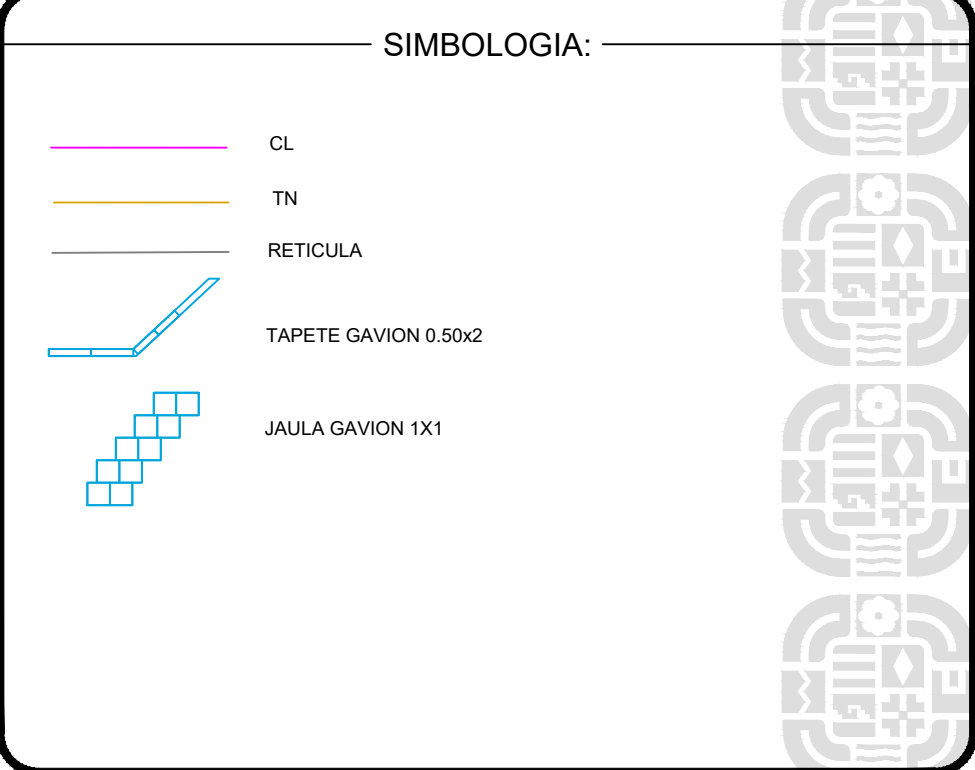
TIPO DE PLANO:

SECCIONES TOPOGRAFICAS

FECHA:
2025
ESCALA:
S/N
ACOTACIÓN:
METROS

CLAVE DE PLANO:
AA-ARQ-00
No. PLANO:
07 de 14





ING. SALOMÓN JARA CRUZ
GOBERNADOR CONSTITUCIONAL DEL ESTADO DE OAXACA
ARQ. CARLOS VICHIDO HERNANDEZ
SECRETARIO DE INFRAESTRUCTURAS Y COMUNICACIONES
ING. LUIS EDUARDO VELASCO LUNA
SUB SECRETARIO DE OBRAS PUBLICAS

DIRECCIÓN DE ESTUDIOS Y PROYECTOS

ARO. EDITH LOURDES CHINCOYA GARCÍA
DIRECTORA DE ESTUDIOS Y PROYECTOS

SELO DE APROBACIÓN
DIRECCIÓN DE ESTUDIOS Y PROYECTOS

ARO. LUIS ALBERTO GONZÁLEZ CRUZ
JEFE DEL DEPARTAMENTO DE ESTUDIOS

NOMBRE DE LA OBRA:

**ENCAUZAMIENTO EN LAS MARGENES DEL RIO ATOYAC
(PUENTE DEL AEROPUERTO INTERNACIONAL DE
OAXACA - PUENTE DE LA EXGARITA) TRAMO DEL KM
0+000 AL KM 6+500, SUBTRAMO DEL KM 3+325 AL KM
5+100 EN EL MUNICIPIO DE SANTA CRUZ XOXOCOTLÁN**

UBICACION:

MUNICIPIO: OAXACA, OAXACA DISTRITO: N/A
LOCALIDAD: OAXACA REGION: N/A

DATOS DE TECNICO RESPONSABLE:

INSERTE DATO
DIRECTOR RESPONSABLE DE OBRA
A-0000

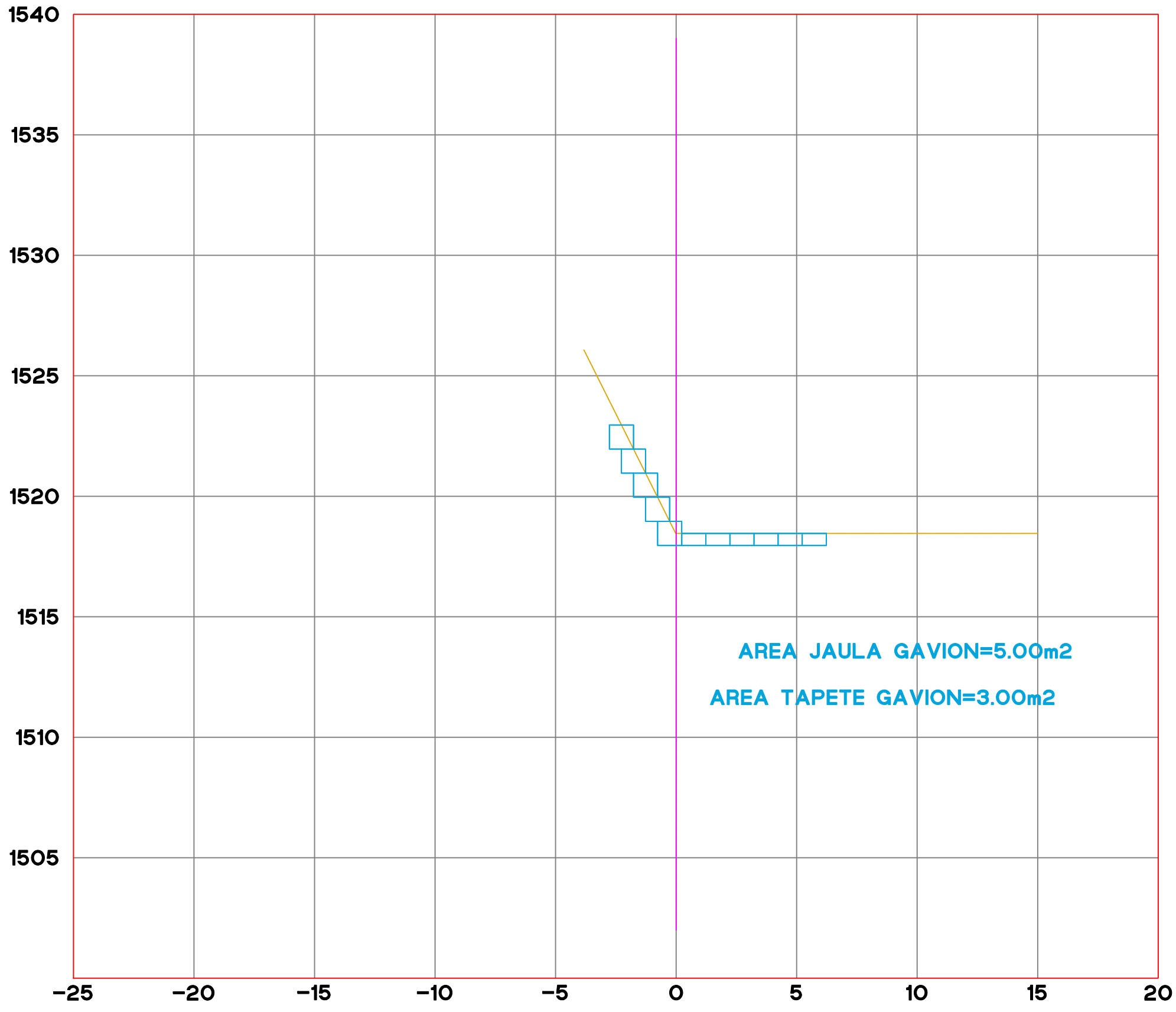
INSERTE DATO
PROYECTISTA
CED. PROF. 0000000

TIPO DE PLANO:

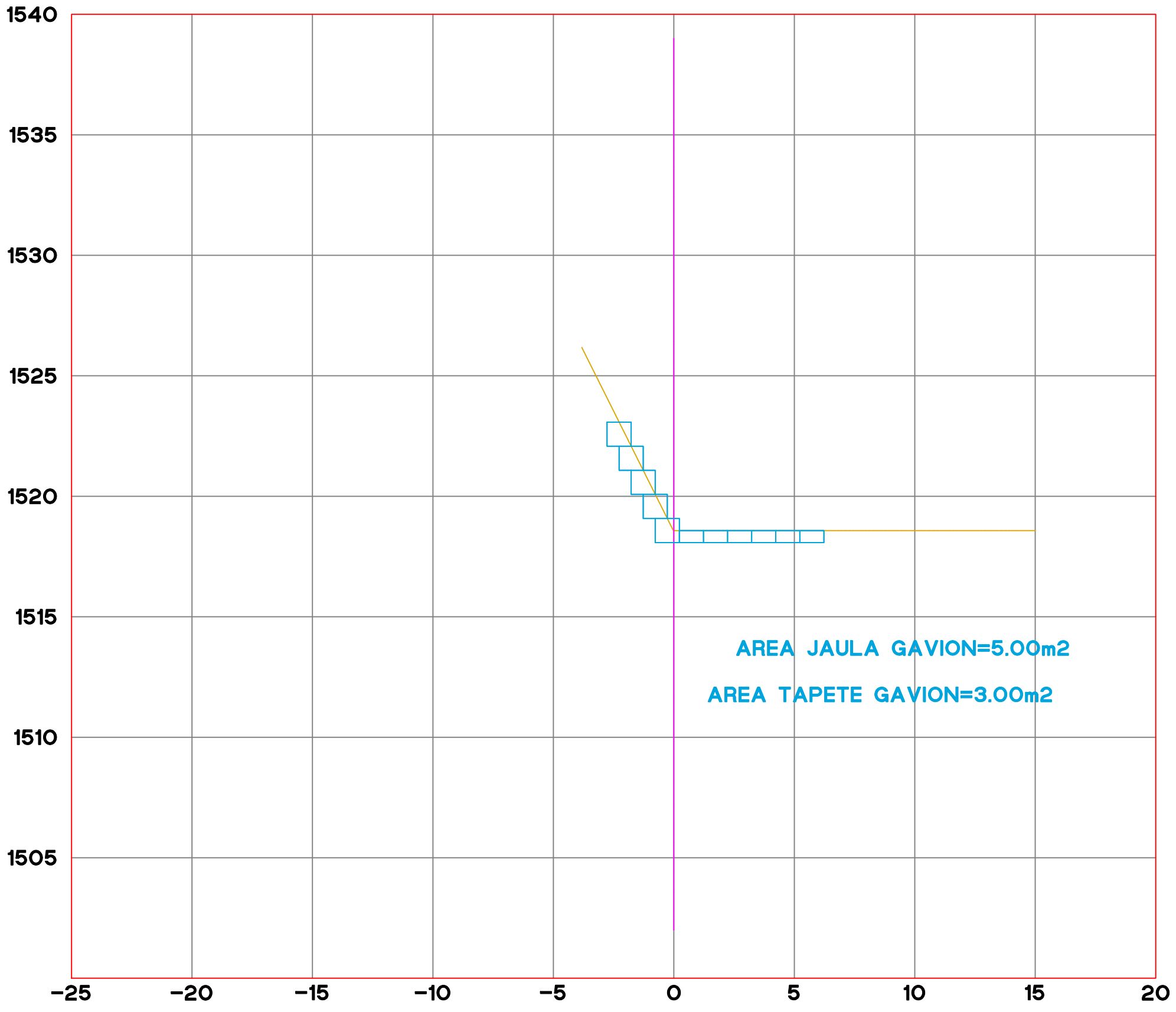
SECCIONES TOPOGRAFICAS

FECHA:
2025
ESCALA:
S/N
ACOTACIÓN:
METROS

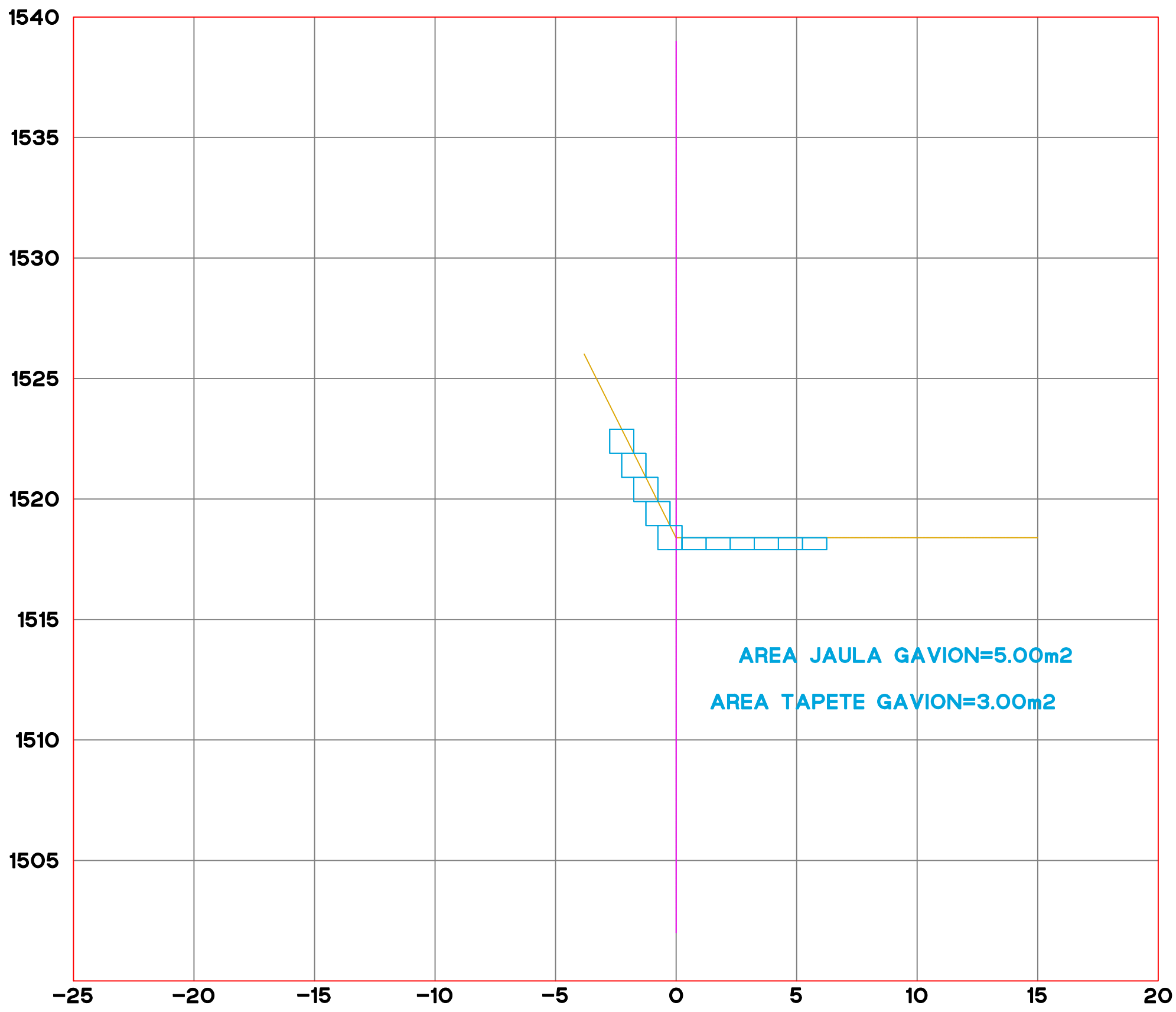
CLAVE DE PLANO:
AA-ARQ-00
No. PLANO:
08 de 14



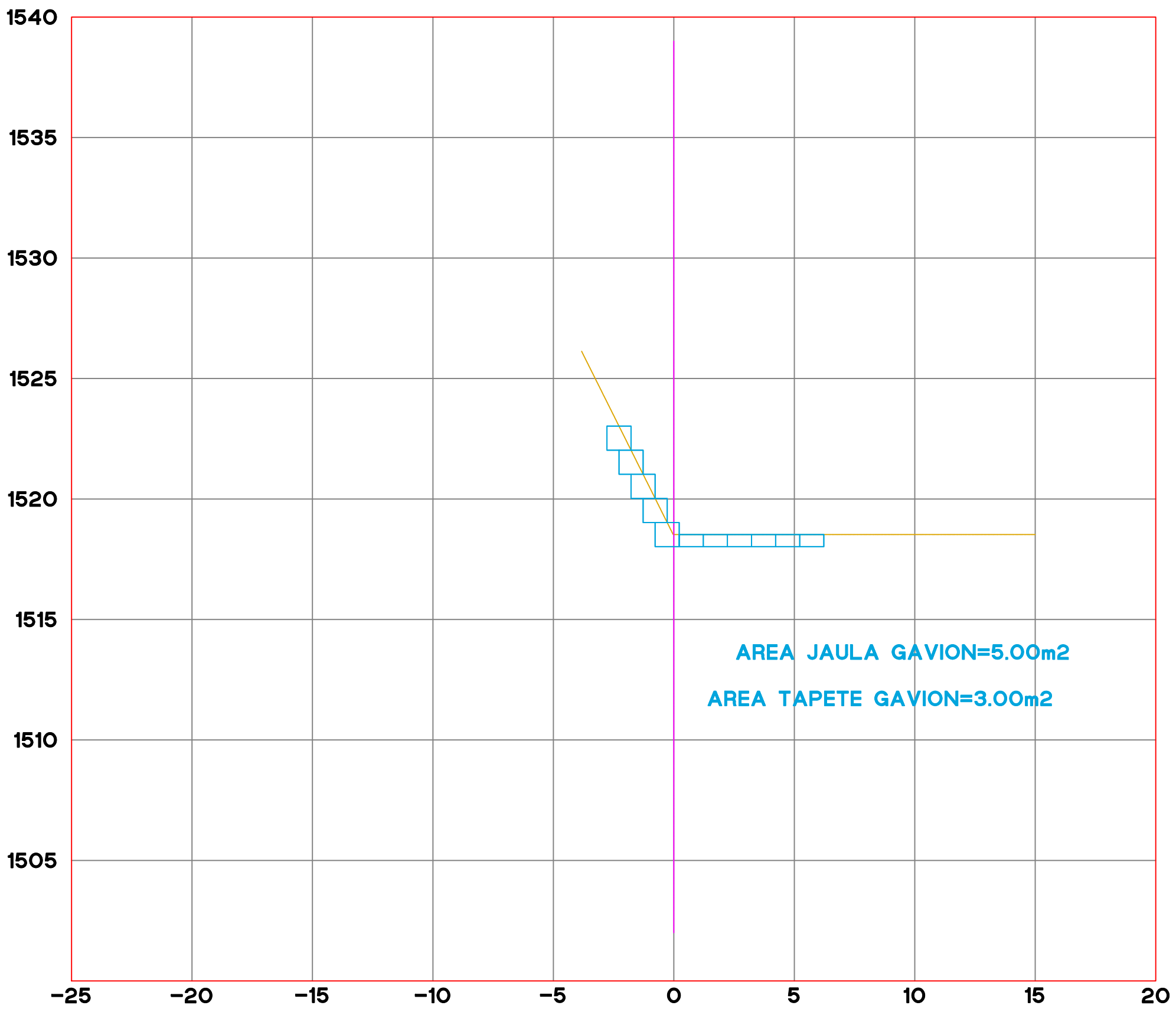
ESTACION 0+580.00
ESCALA HORIZONTAL 1 : 100
ESCALA VERTICAL 1 : 100



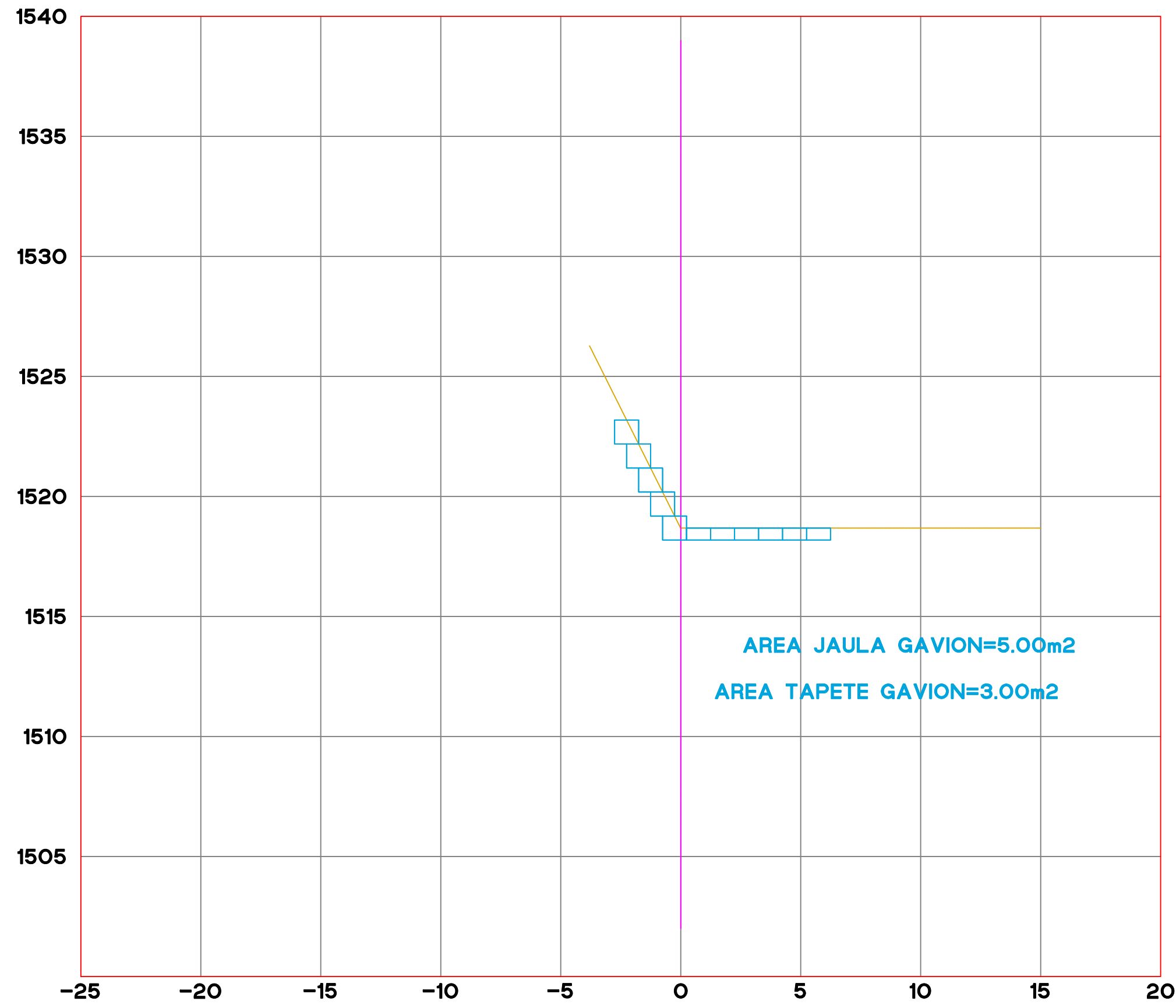
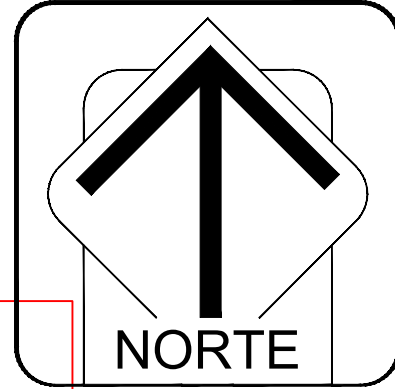
ESTACION 0+620.00
ESCALA HORIZONTAL 1 : 100
ESCALA VERTICAL 1 : 100



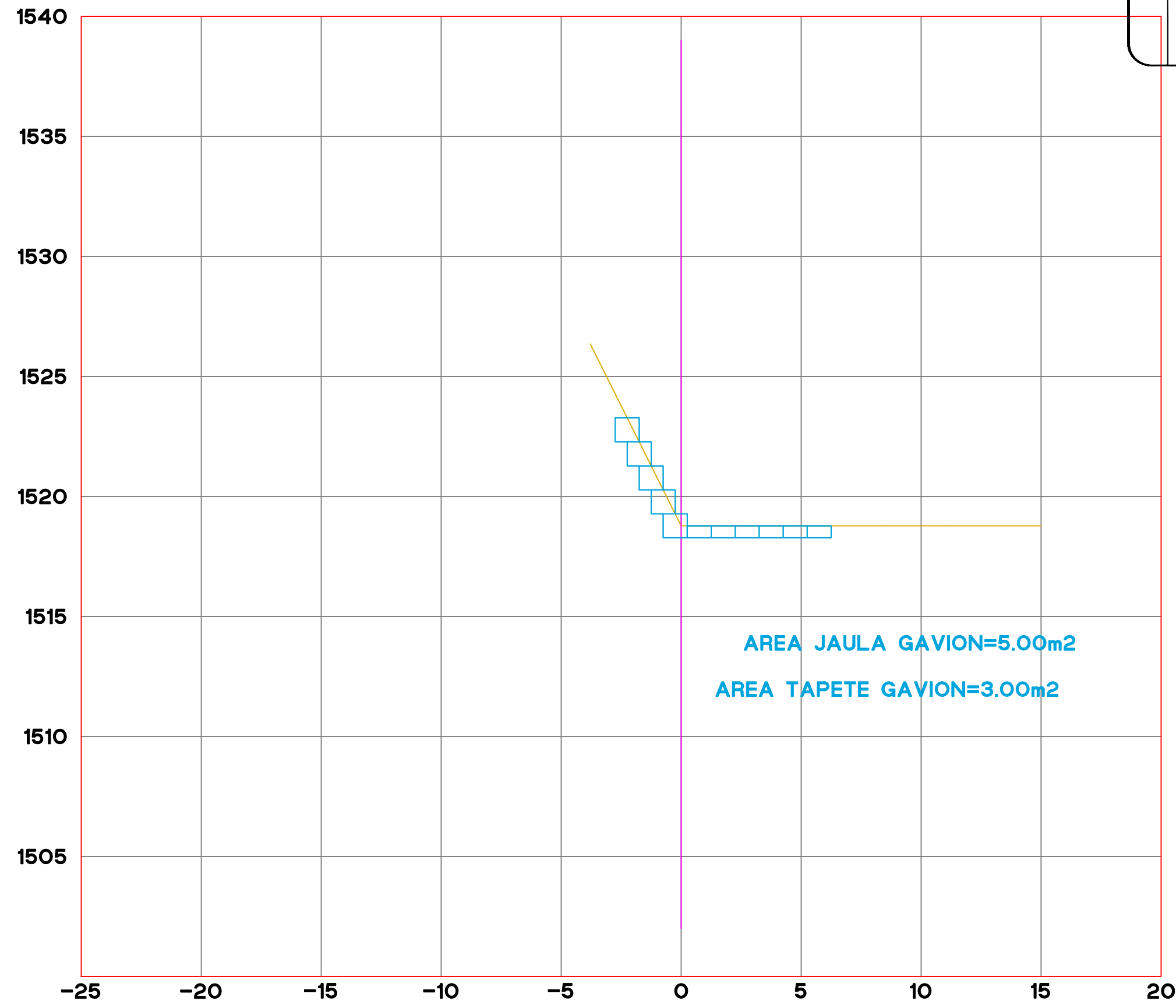
ESTACION 0+560.00
ESCALA HORIZONTAL 1 : 100
ESCALA VERTICAL 1 : 100



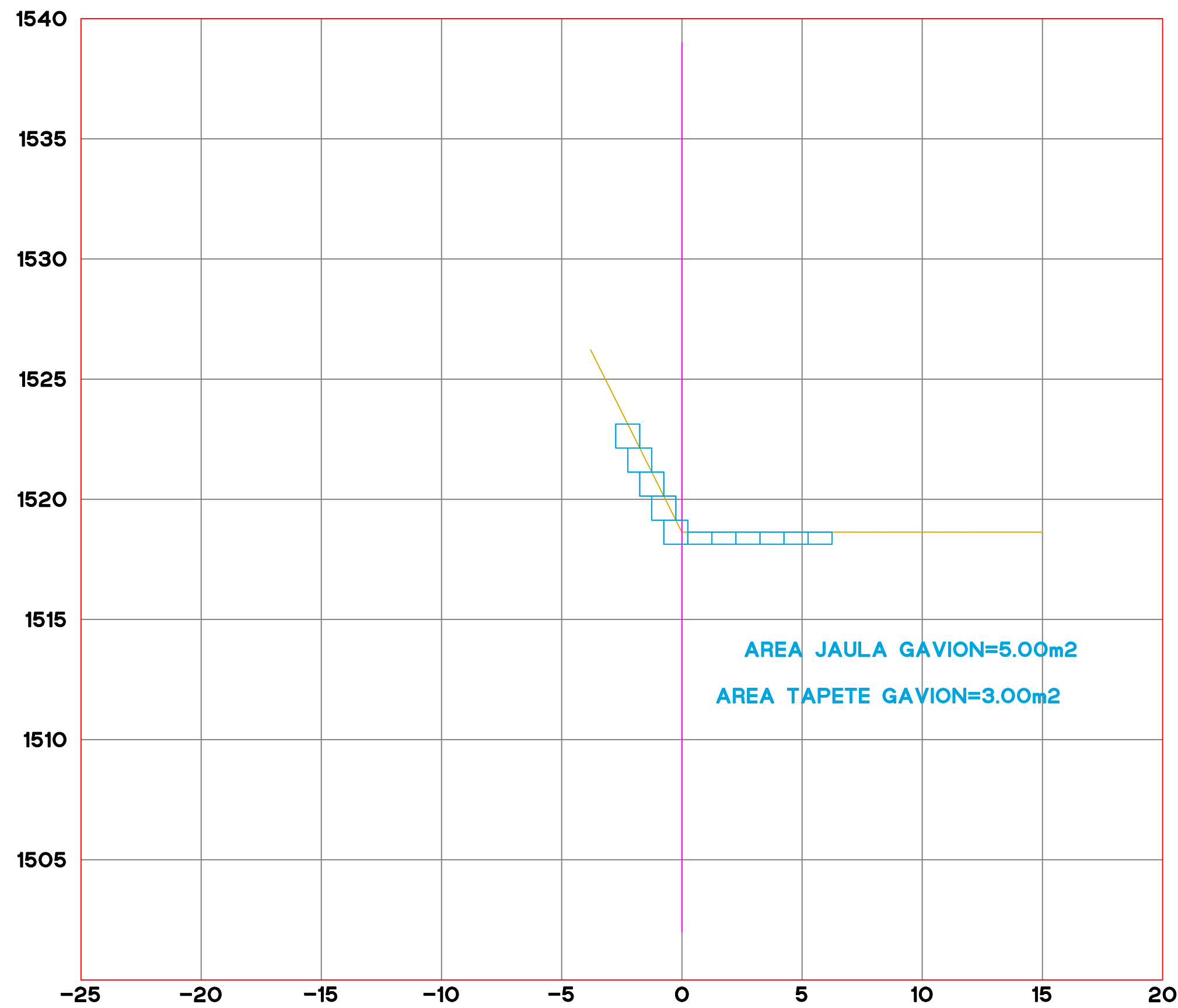
ESTACION 0+600.00
ESCALA HORIZONTAL 1 : 100
ESCALA VERTICAL 1 : 100



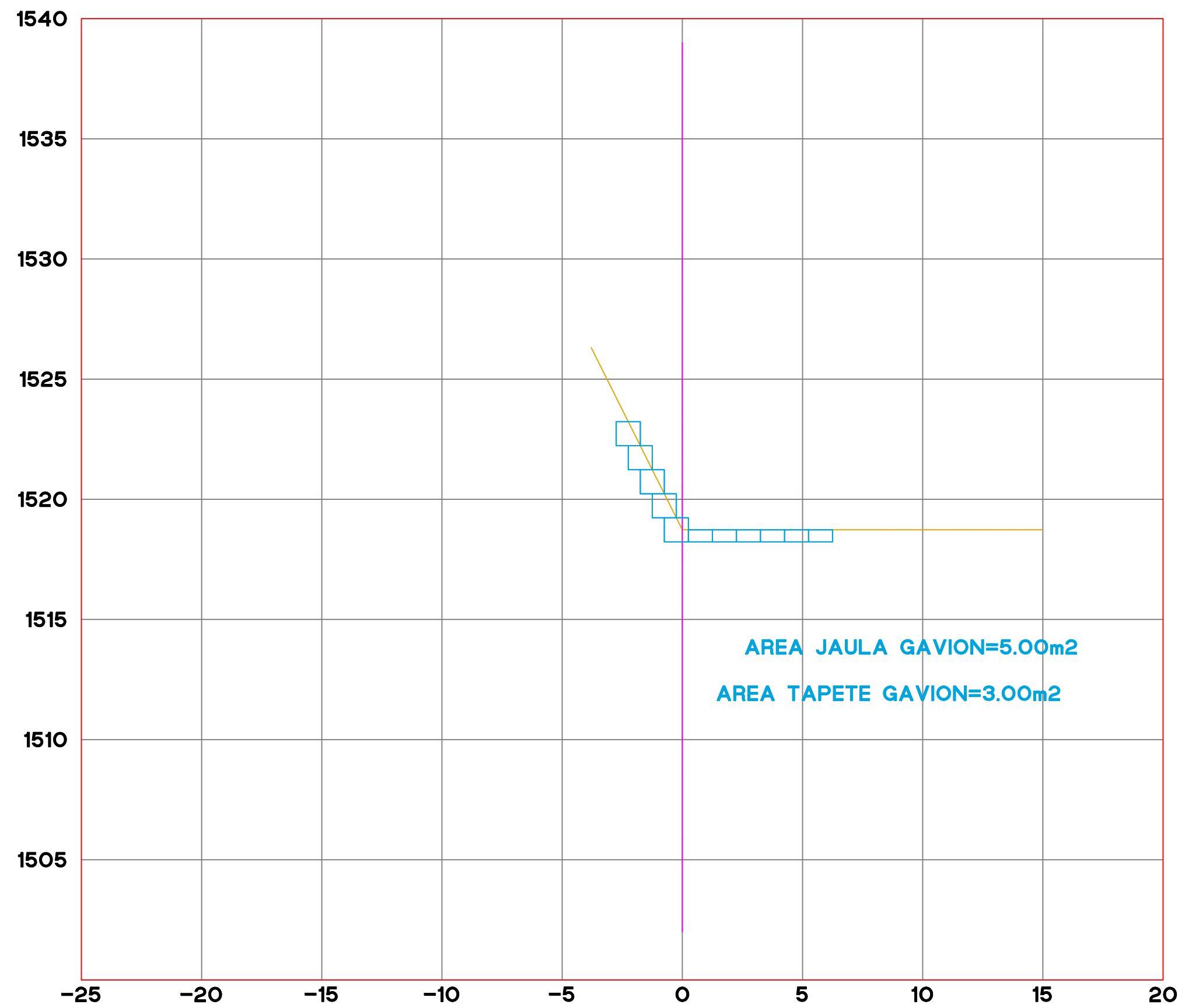
ESTACION 0+660.00
ESCALA HORIZONTAL 1 : 100
ESCALA VERTICAL 1 : 100



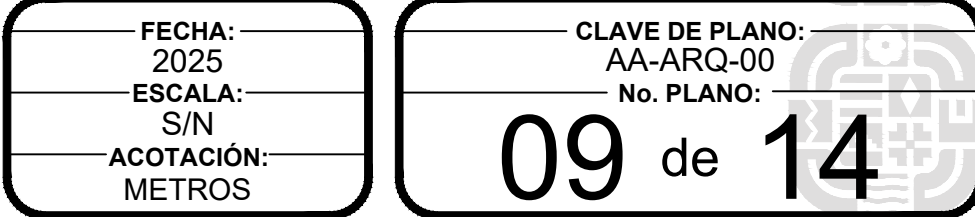
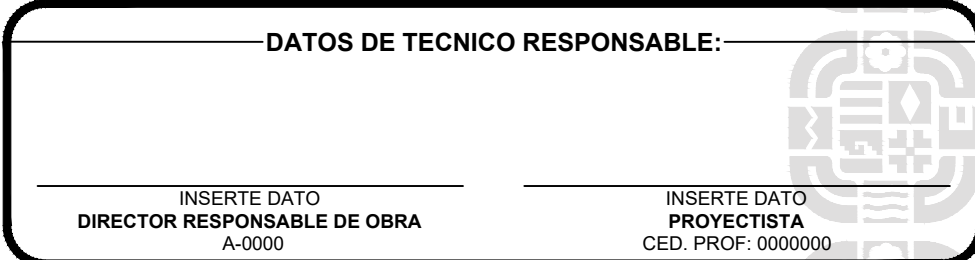
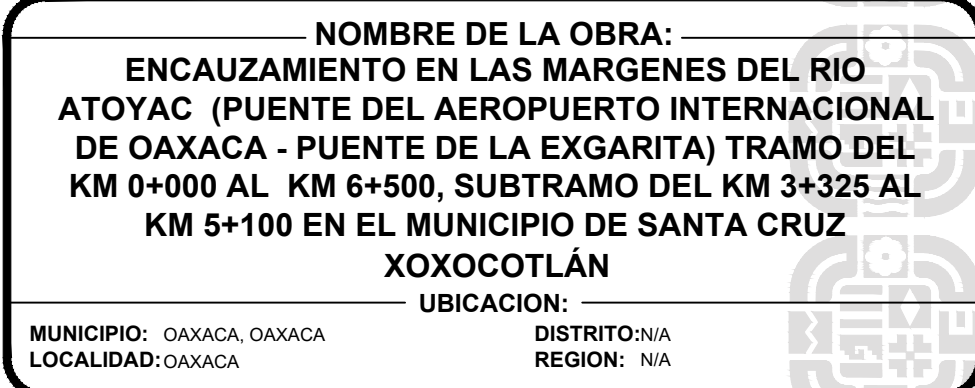
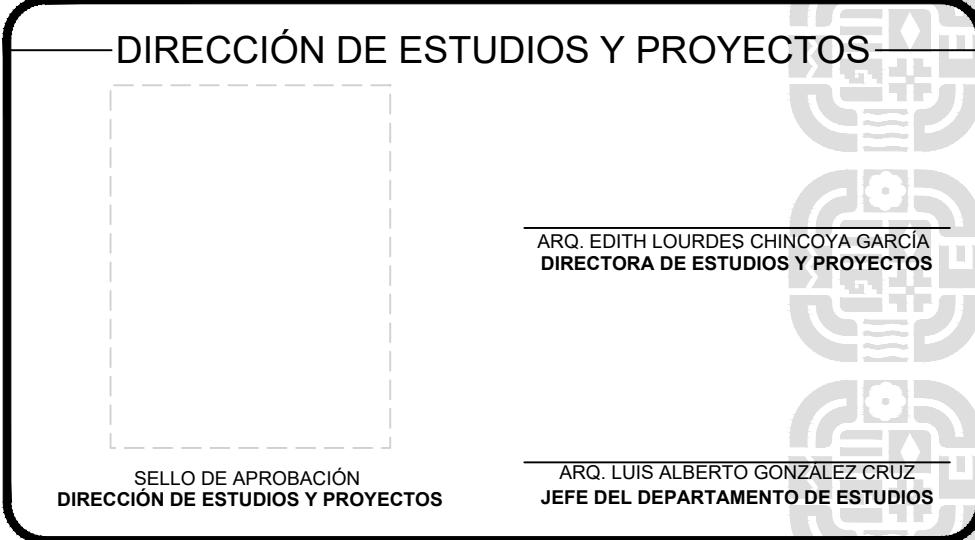
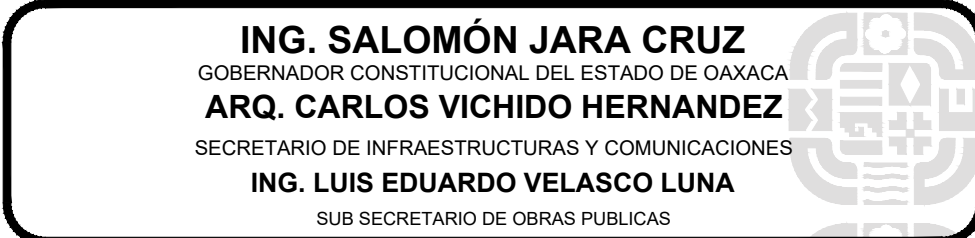
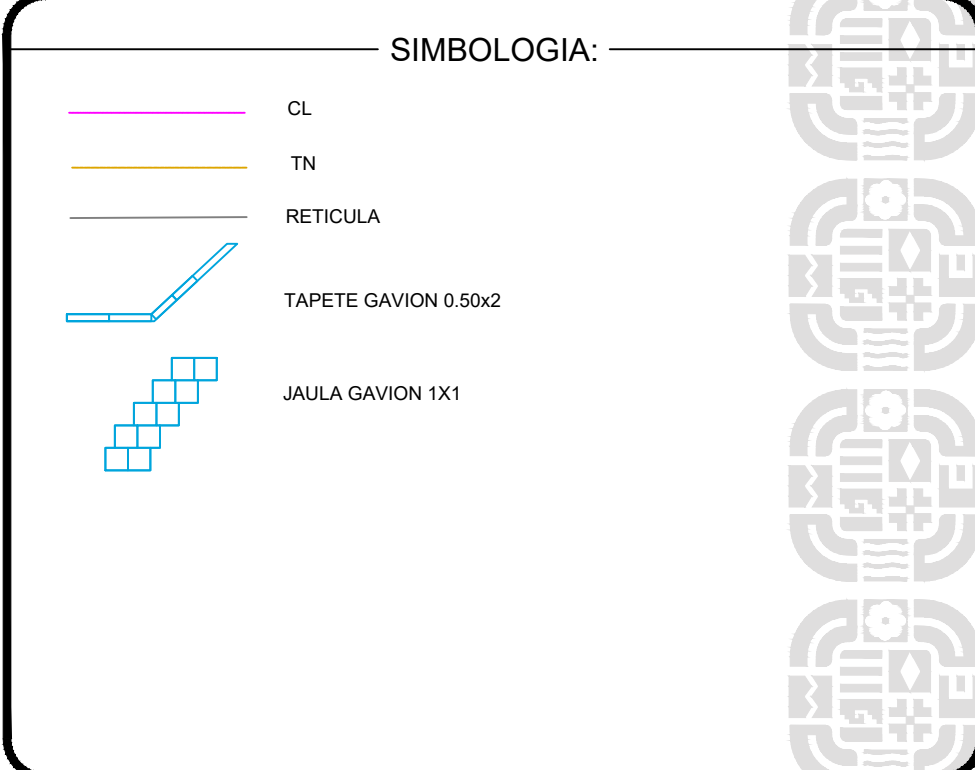
ESTACION 0+700.00
ESCALA HORIZONTAL 1 : 100
ESCALA VERTICAL 1 : 100


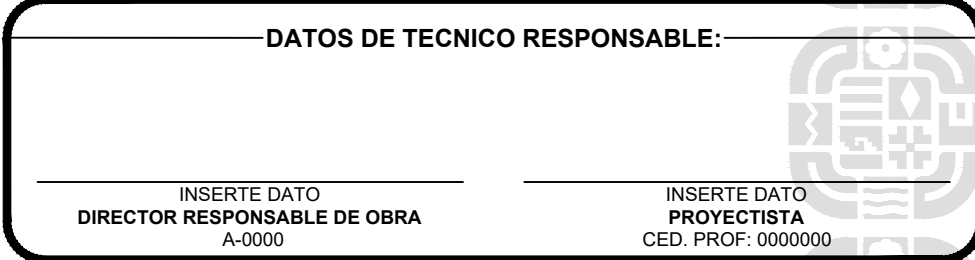

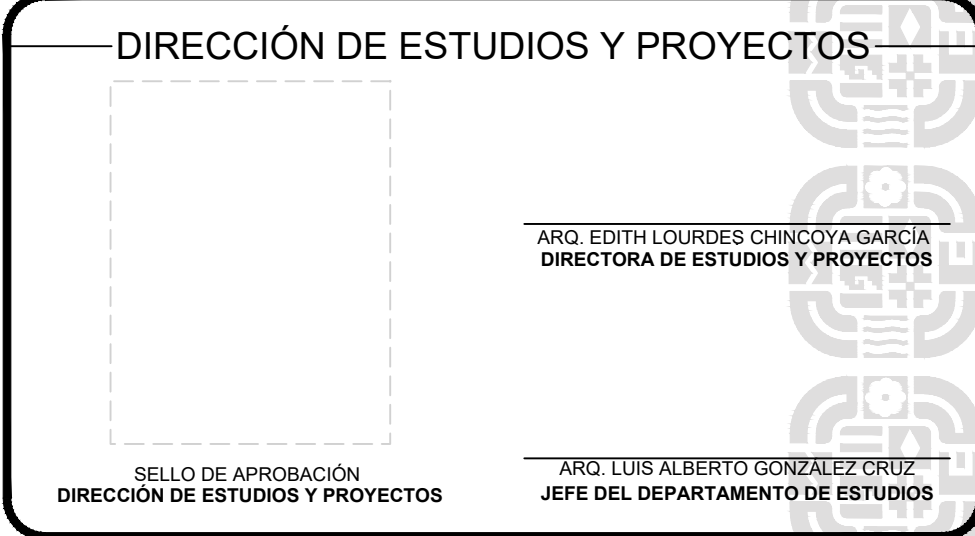
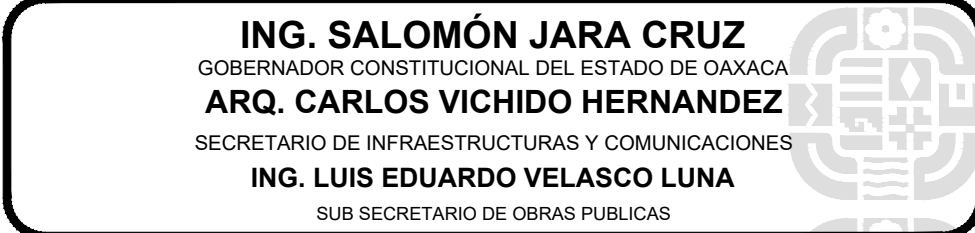
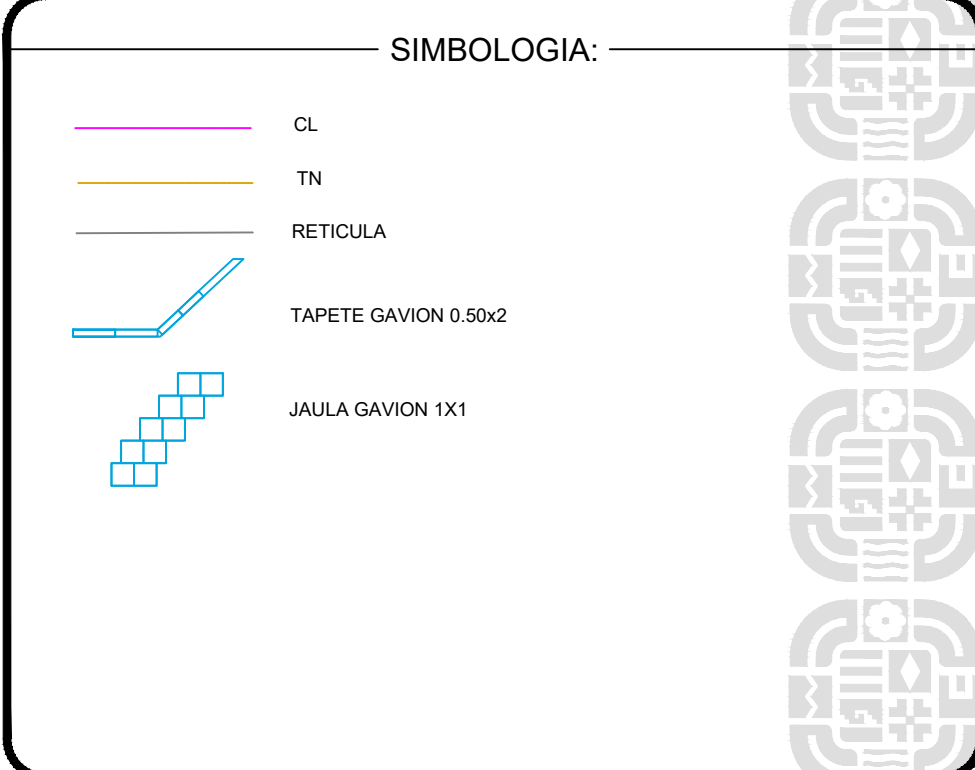
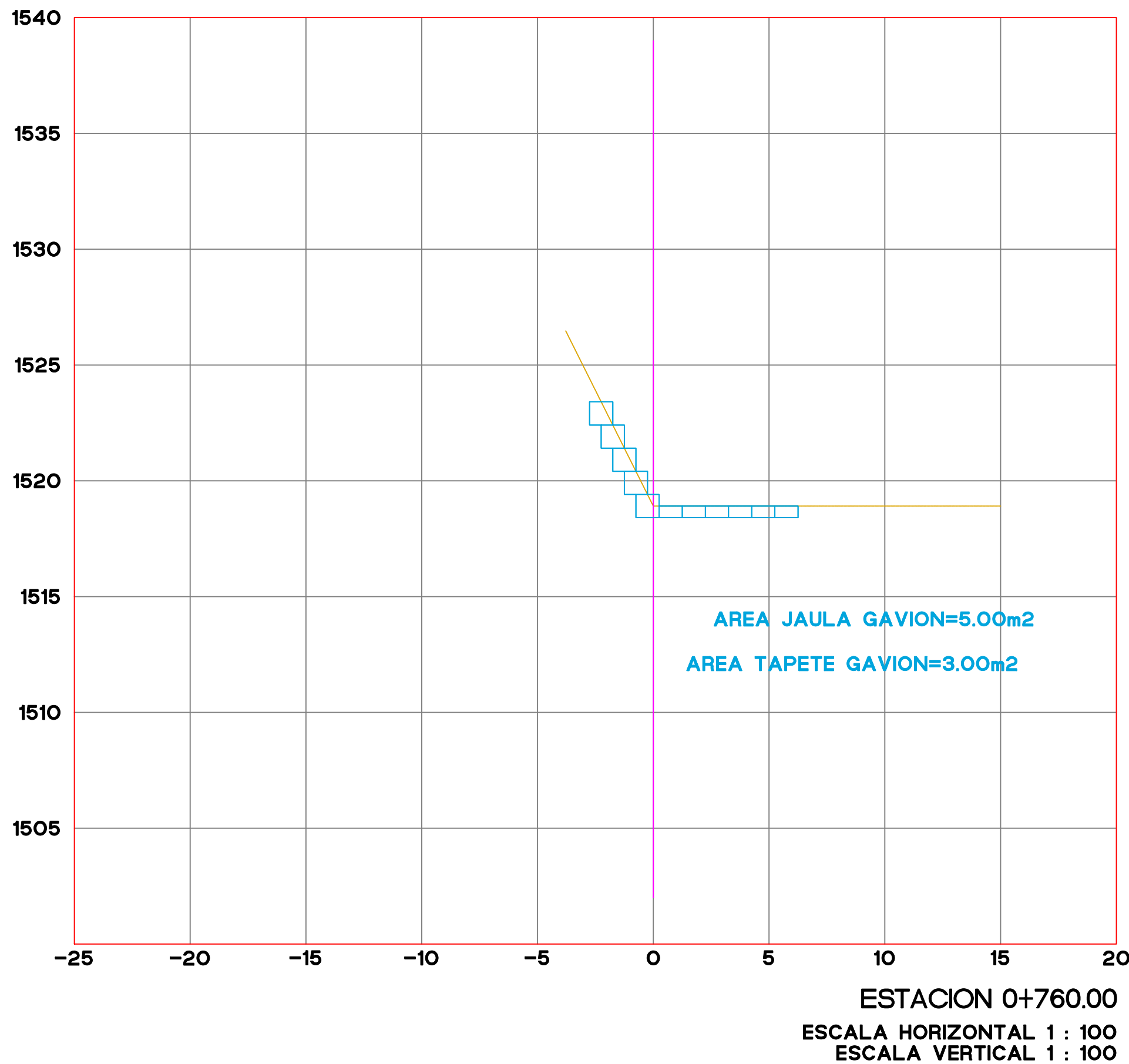
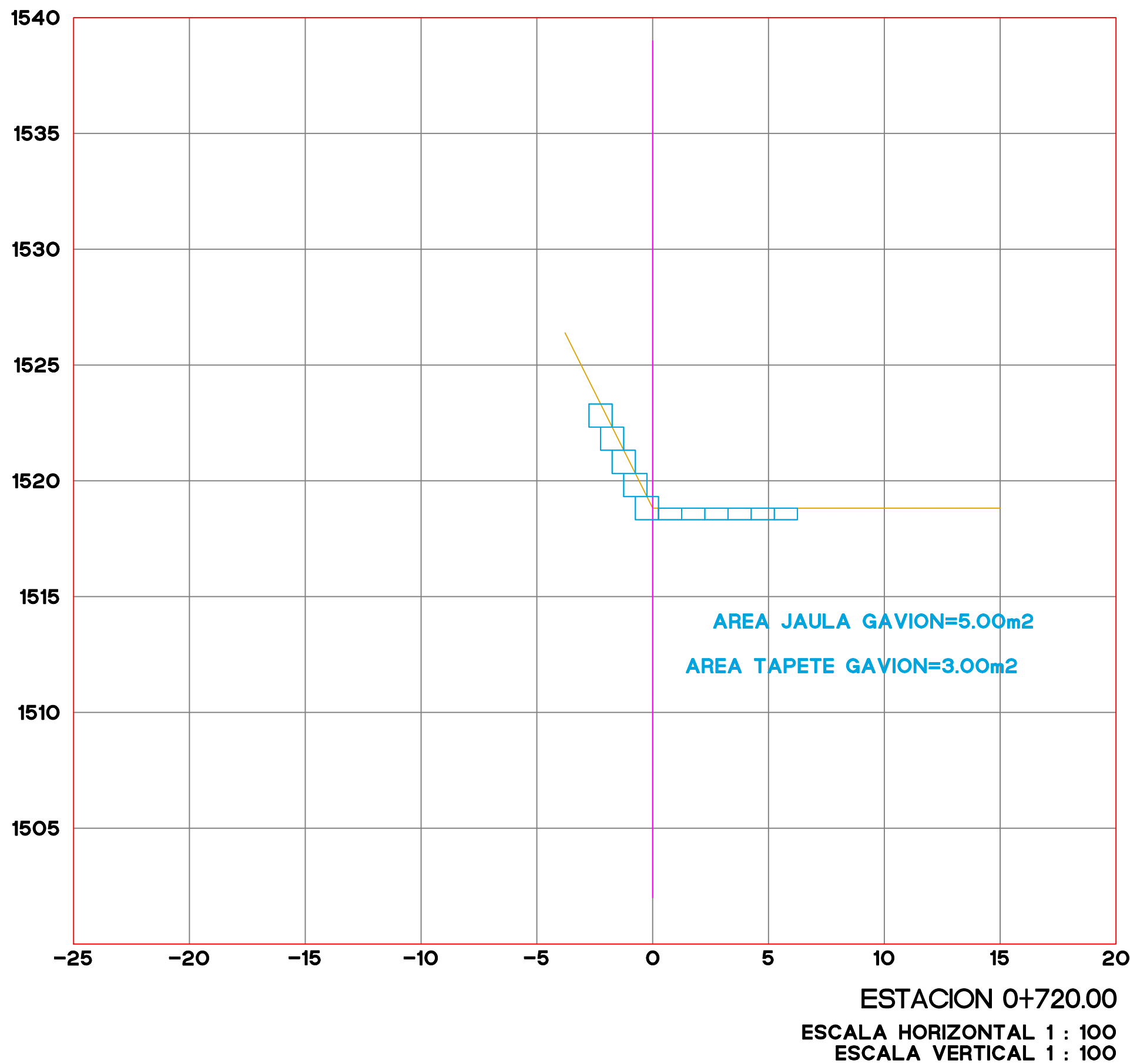
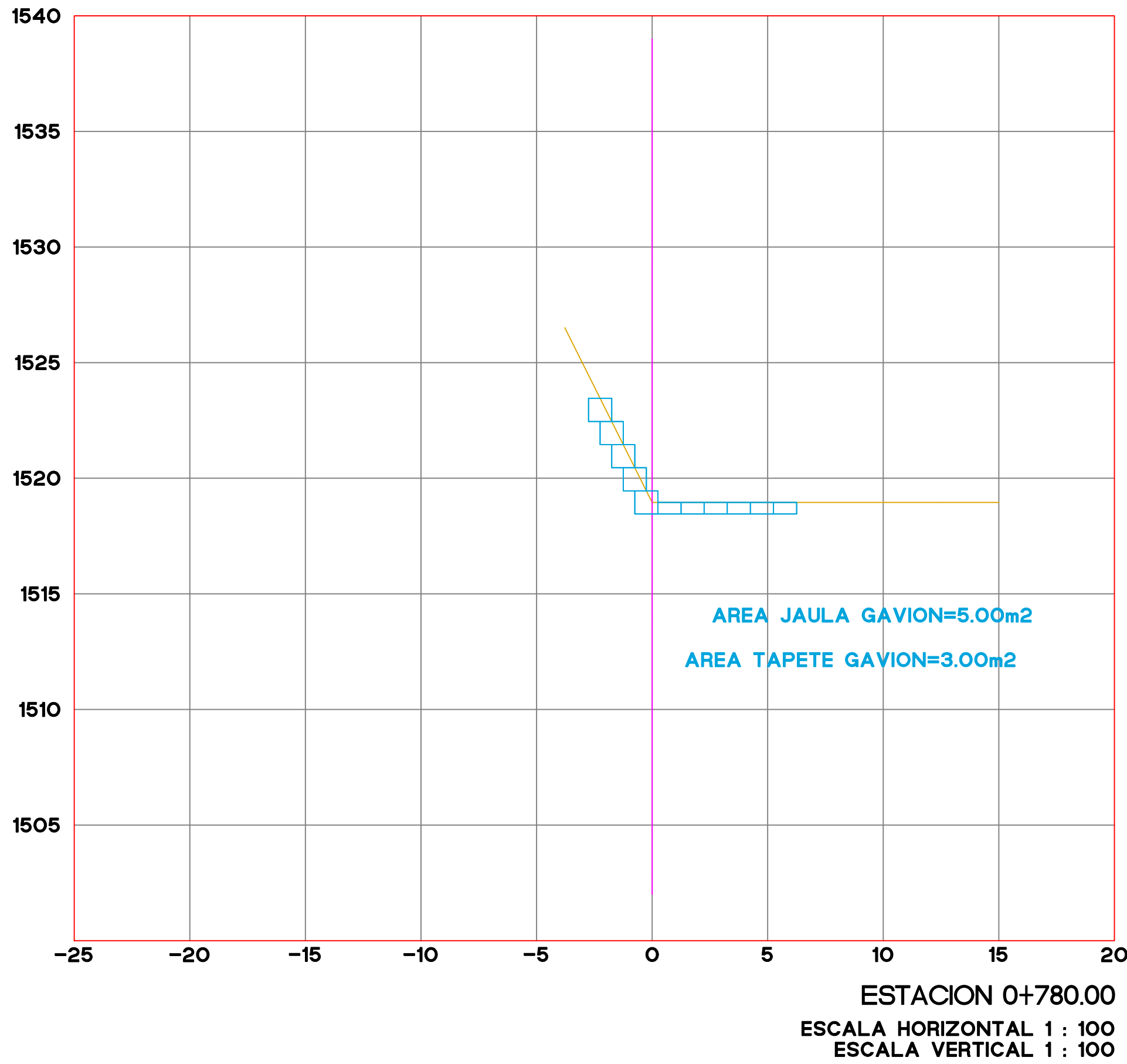
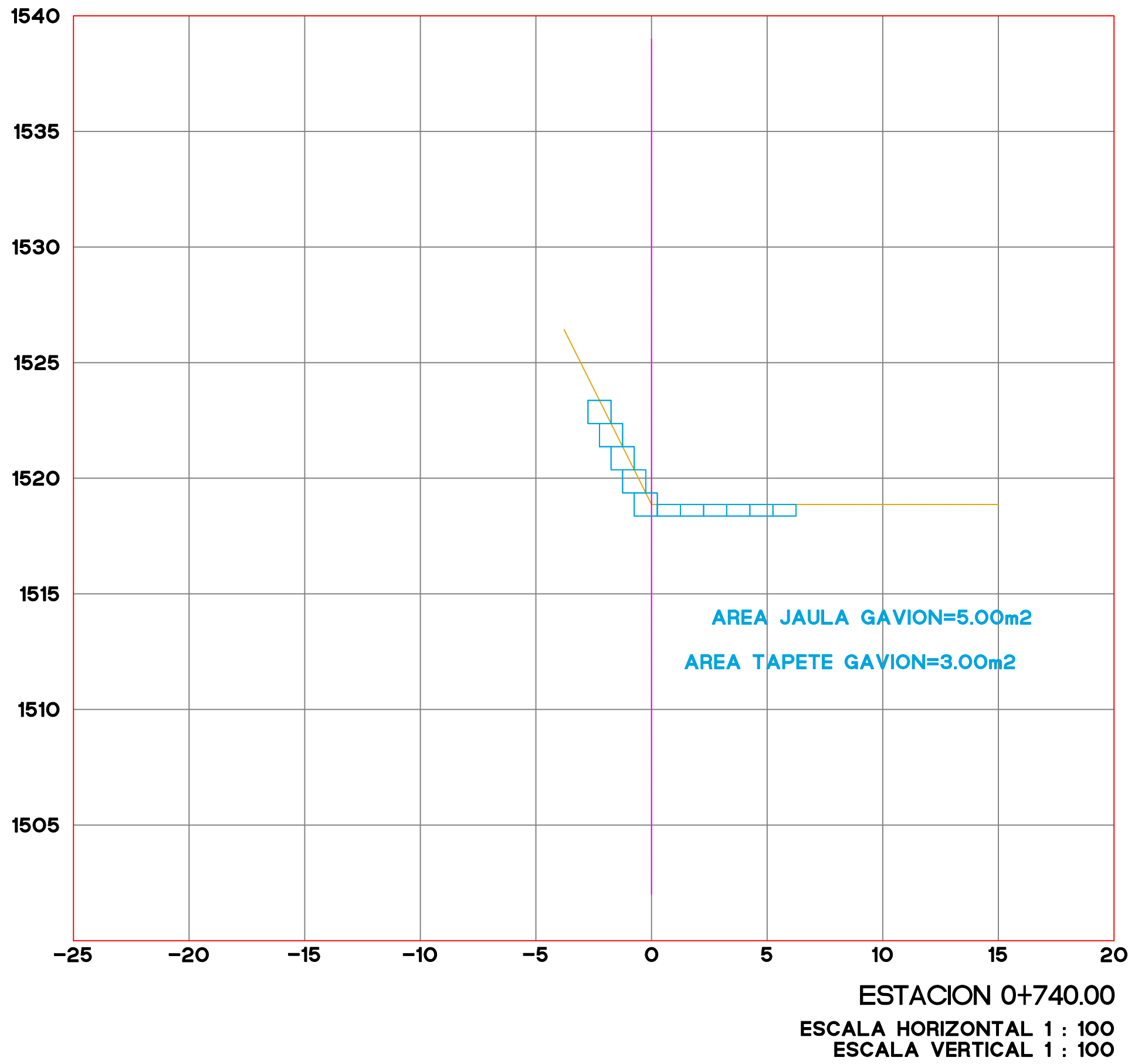



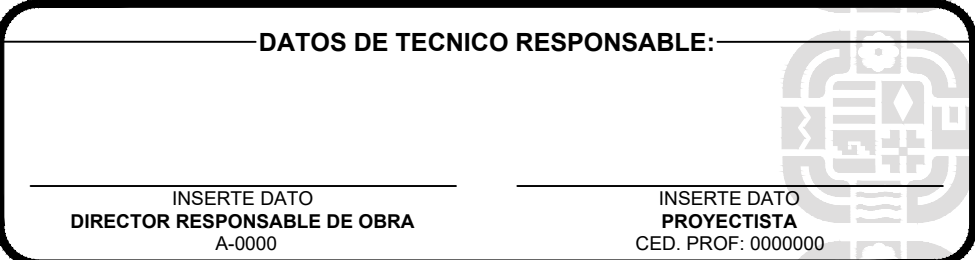
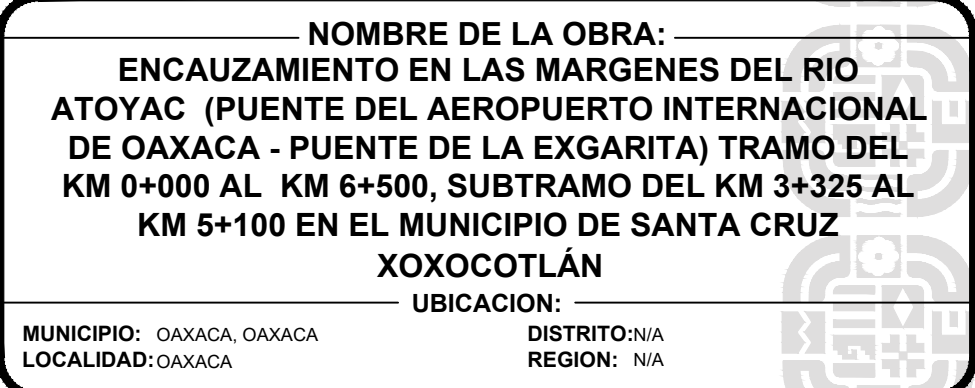
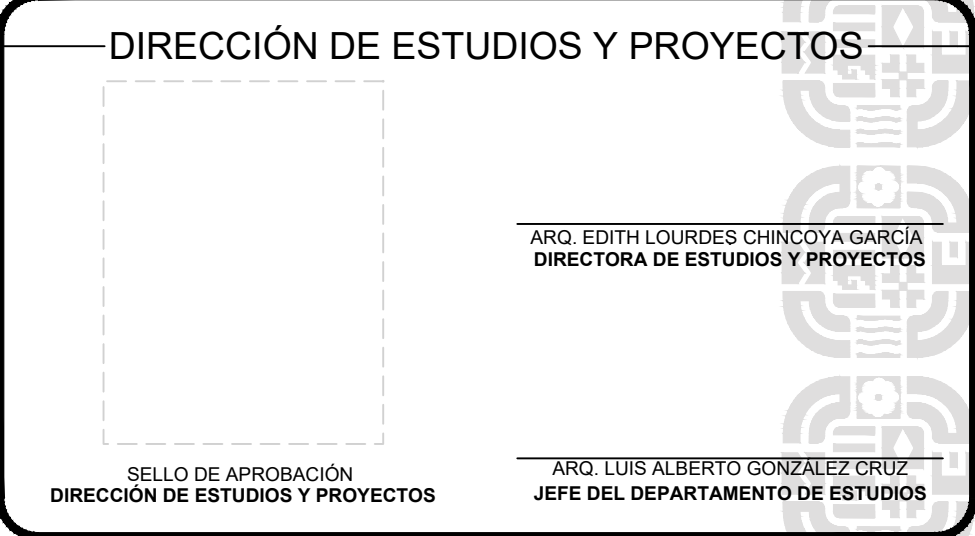
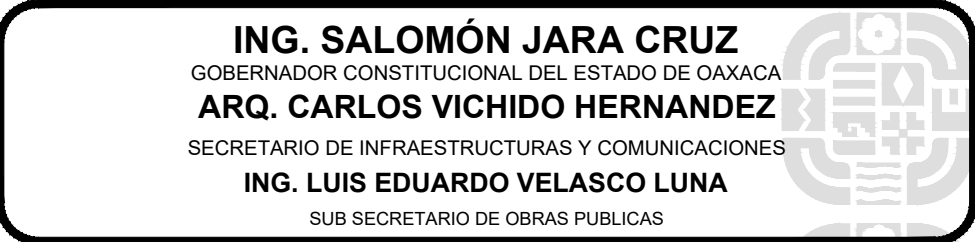
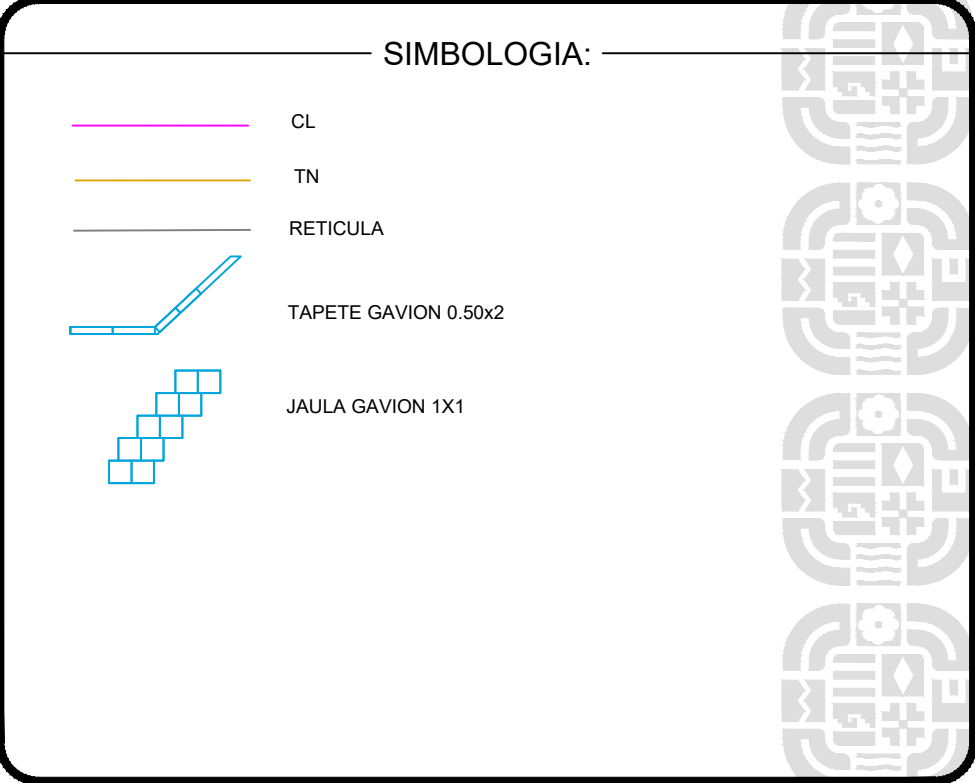
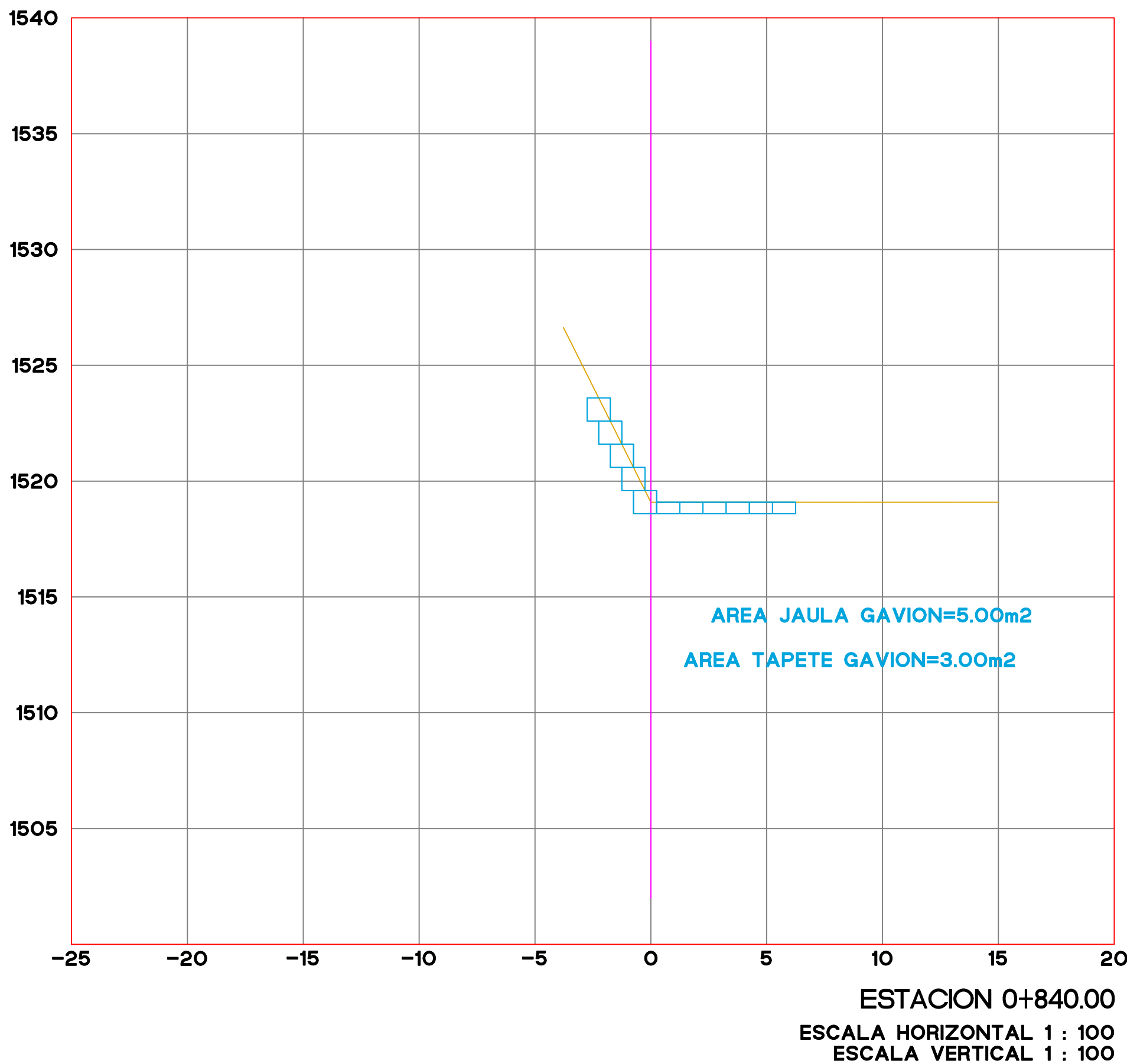
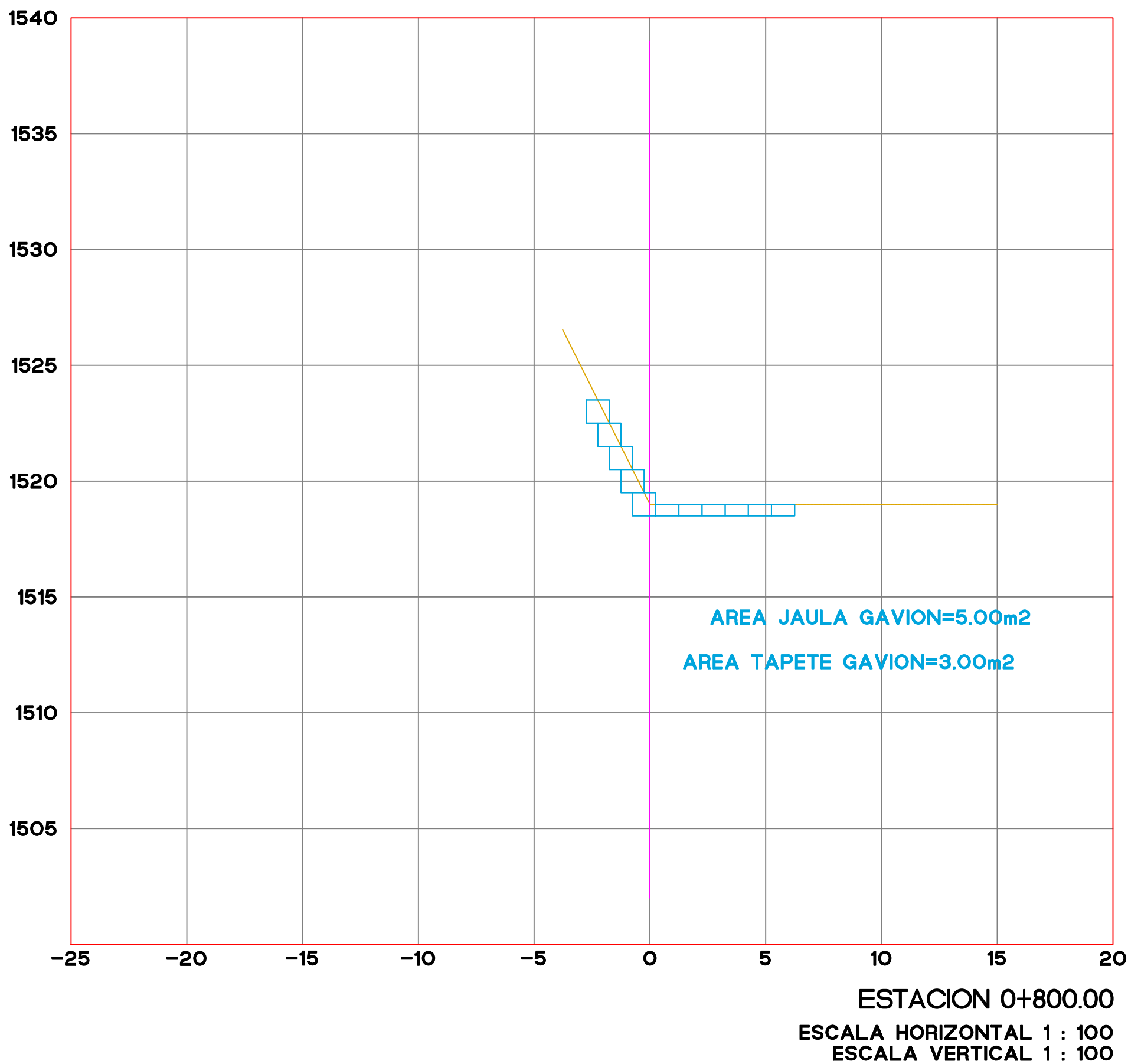
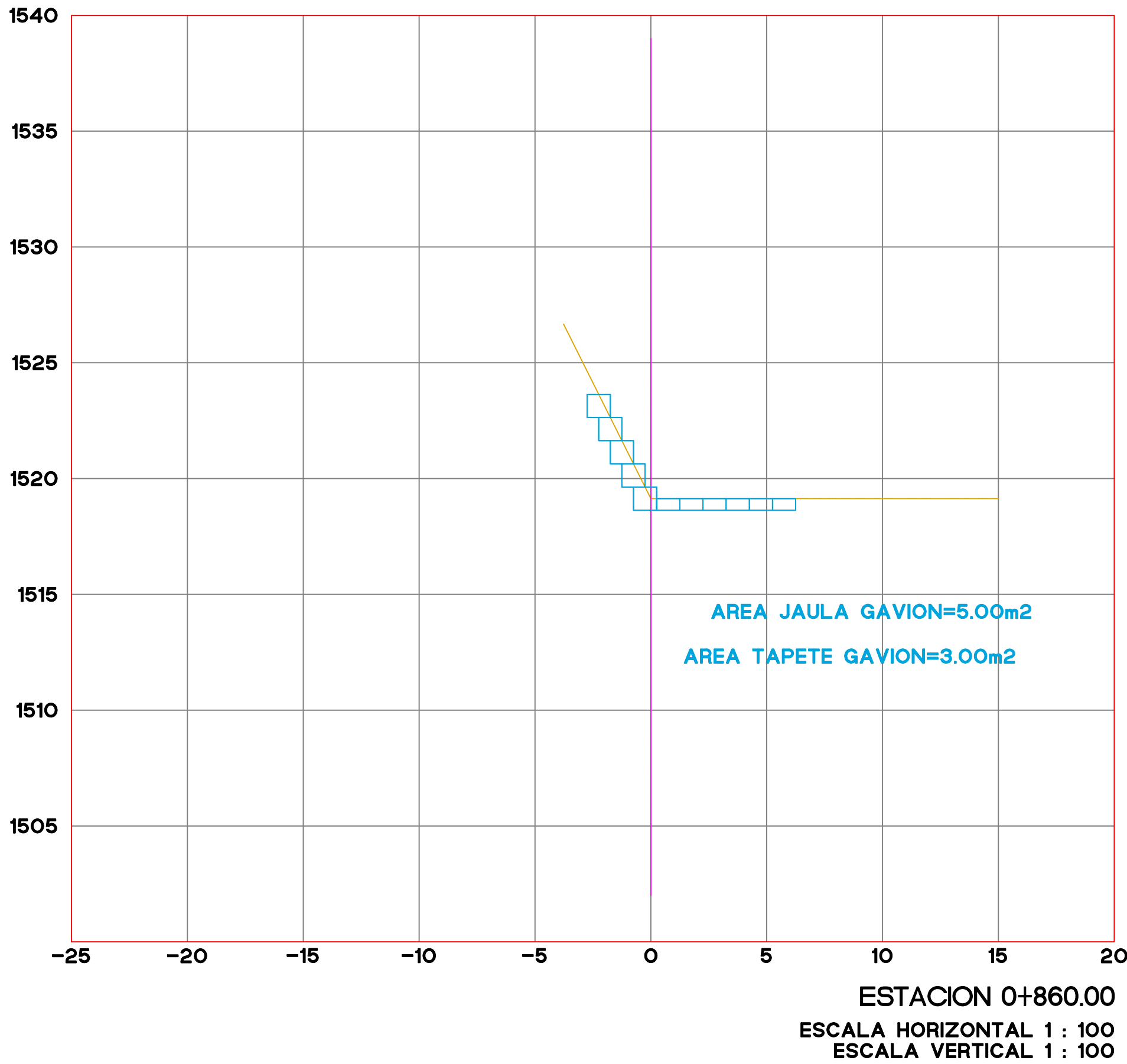
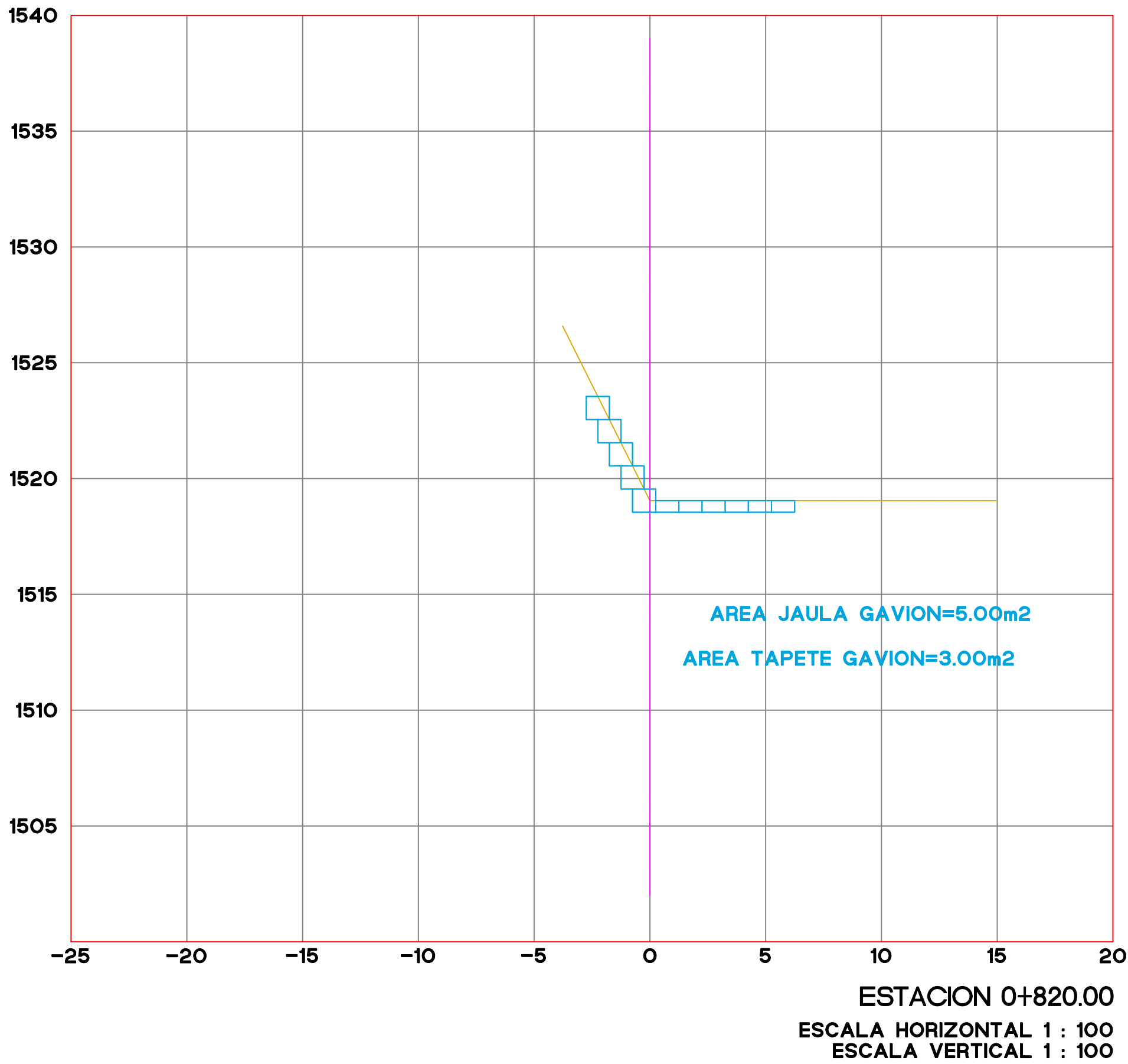
ESTACION 0+640.00
ESCALA HORIZONTAL 1 : 100
ESCALA VERTICAL 1 : 100

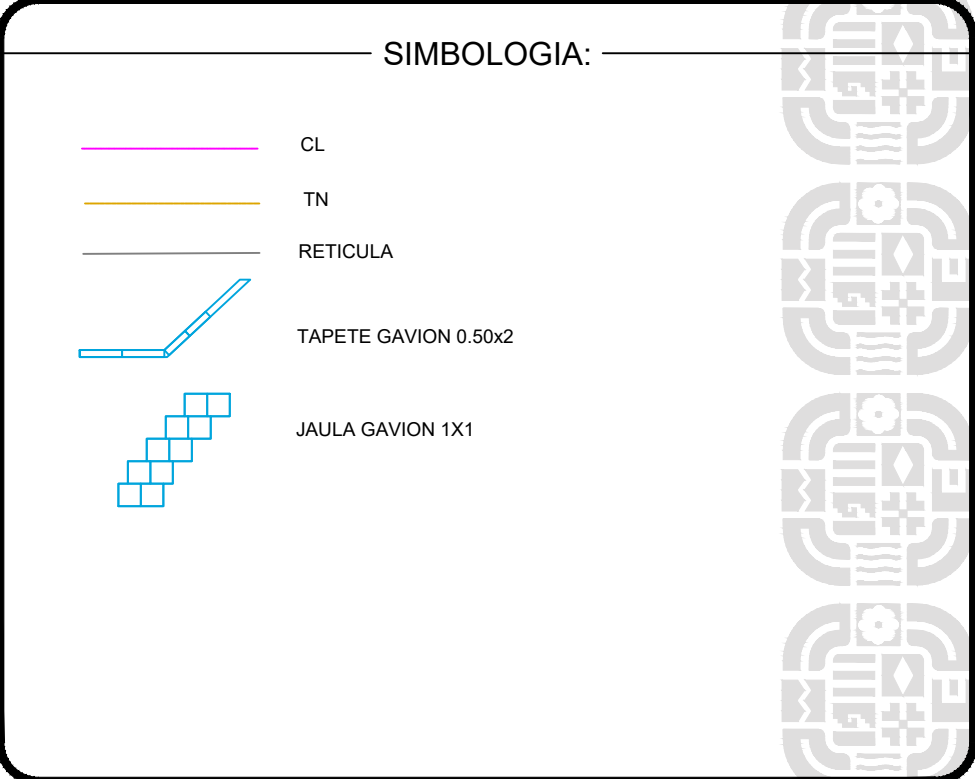

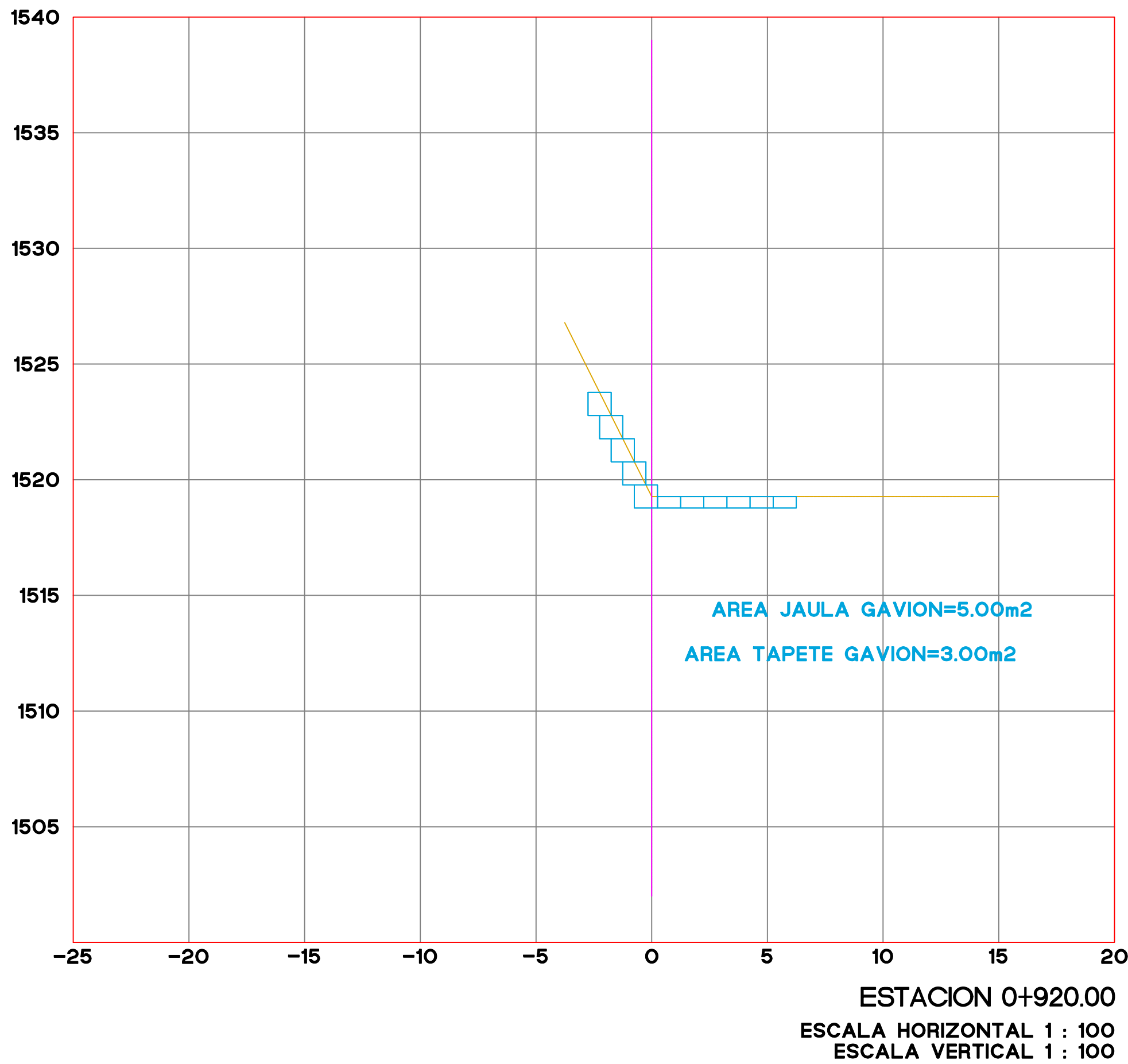
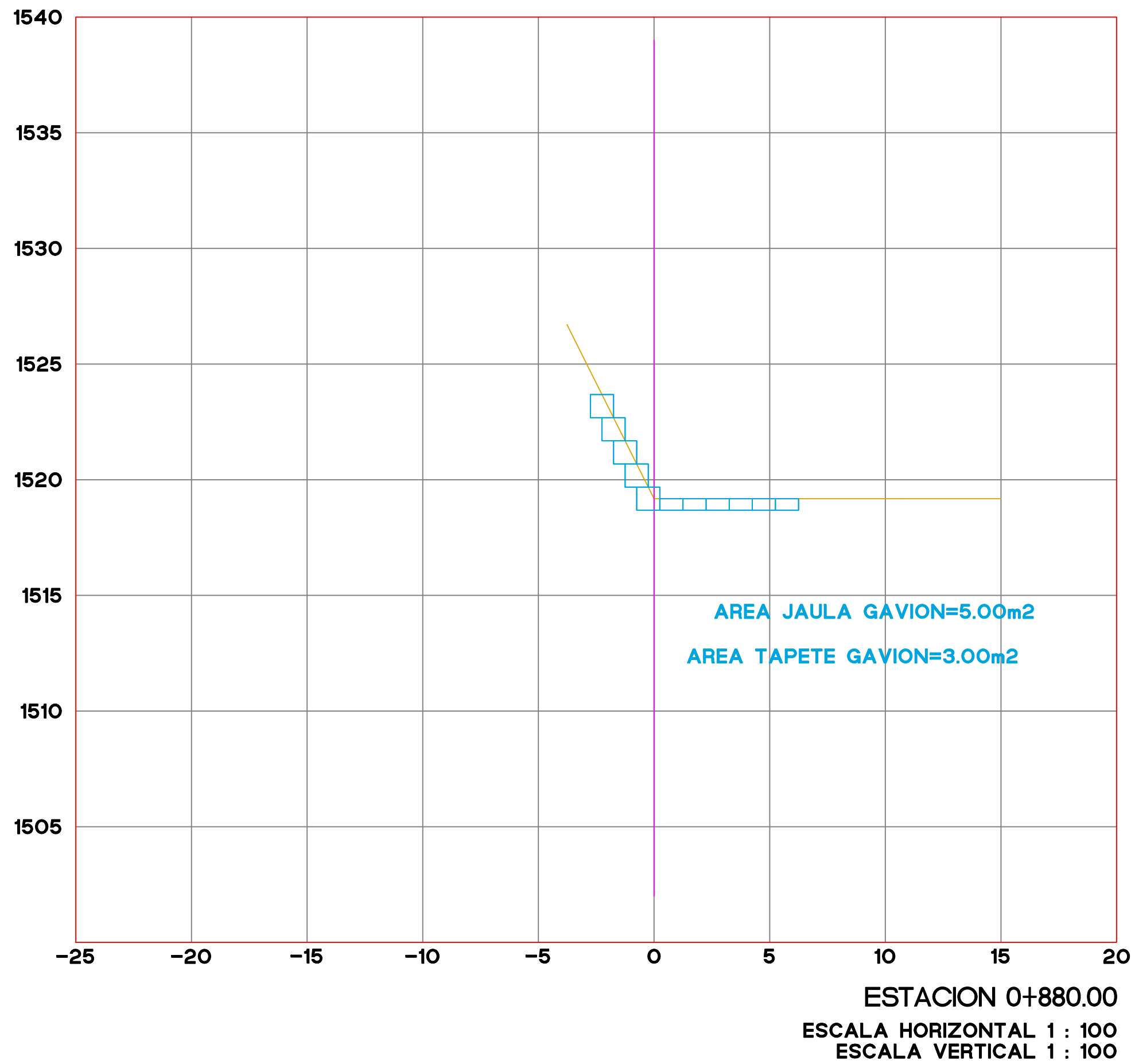
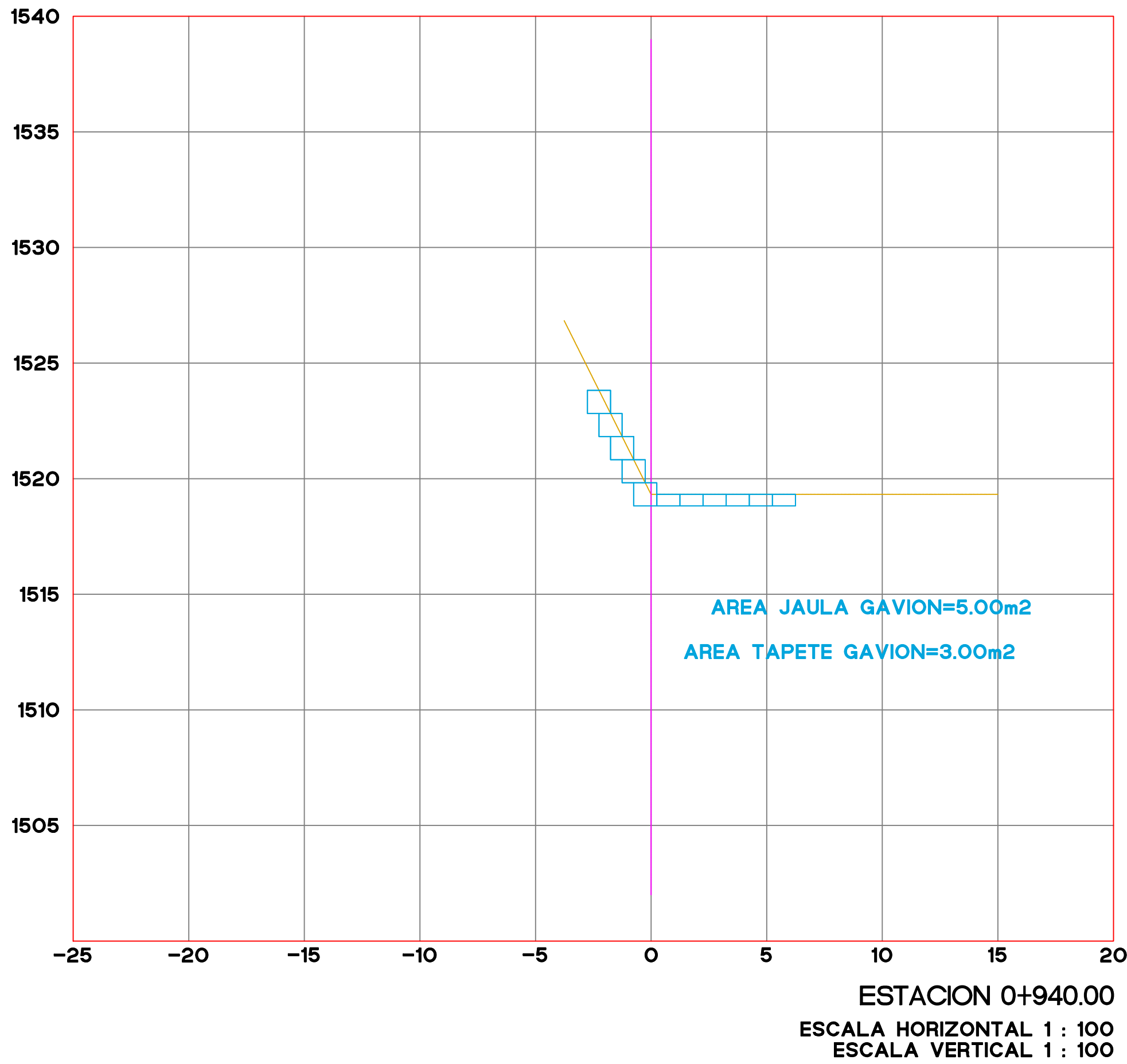
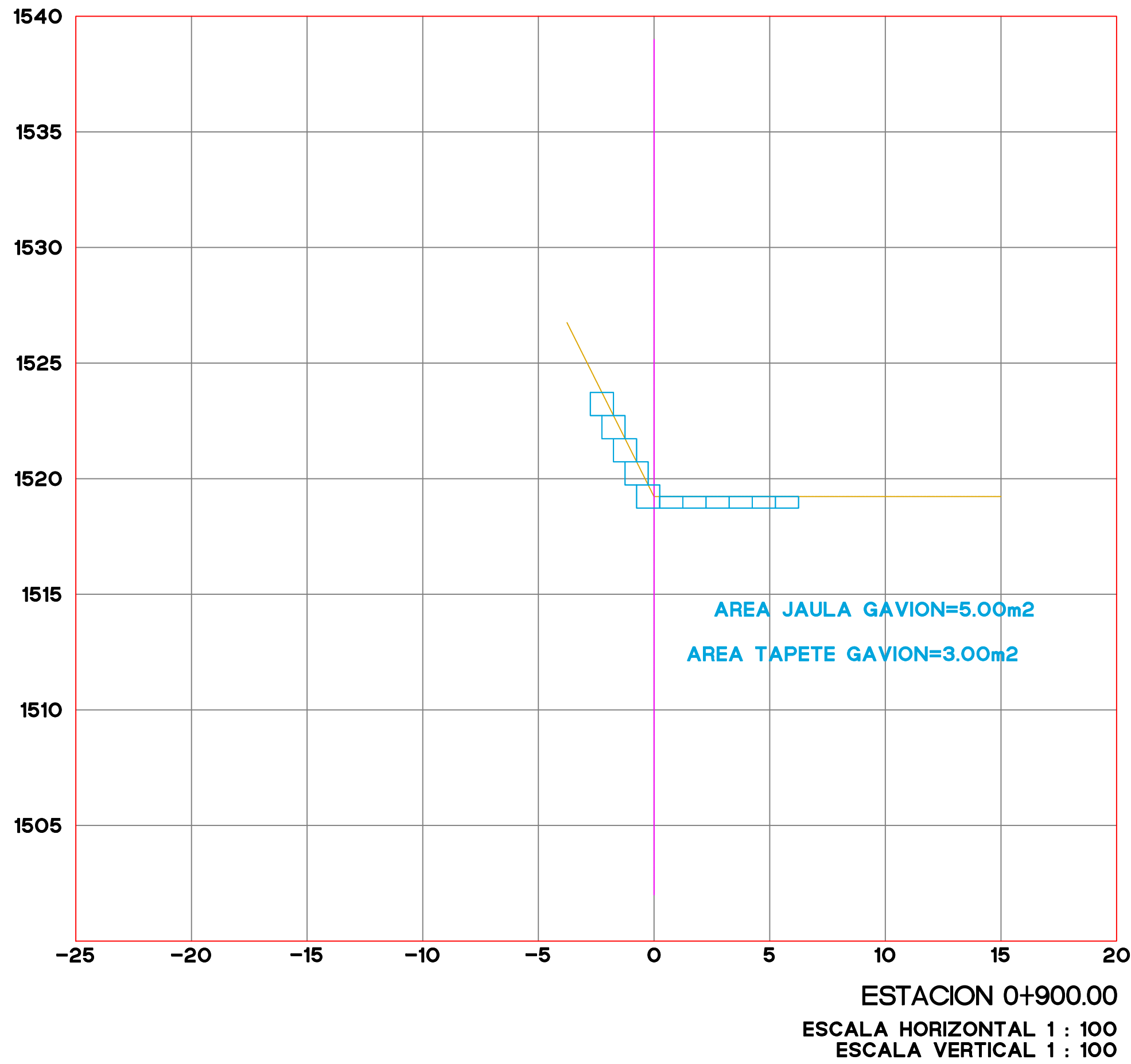


ESTACION 0+680.00
ESCALA HORIZONTAL 1 : 100
ESCALA VERTICAL 1 : 100









ING. SALOMÓN JARA CRUZ
GOBERNADOR CONSTITUCIONAL DEL ESTADO DE OAXACA
ARQ. CARLOS VICHIDO HERNANDEZ
SECRETARIO DE INFRAESTRUCTURAS Y COMUNICACIONES
ING. LUIS EDUARDO VELASCO LUNA
SUB SECRETARIO DE OBRAS PUBLICAS

DIRECCIÓN DE ESTUDIOS Y PROYECTOS

ARO. EDITH LOURDES CHINCOYA GARCÍA
DIRECTORA DE ESTUDIOS Y PROYECTOS

SELO DE APROBACIÓN
DIRECCIÓN DE ESTUDIOS Y PROYECTOS

ARO. LUIS ALBERTO GONZÁLEZ CRUZ
JEFE DEL DEPARTAMENTO DE ESTUDIOS

NOMBRE DE LA OBRA:
ENCAUZAMIENTO EN LAS MARGENES DEL RIO ATOYAC
(PUENTE DEL AEROPUERTO INTERNACIONAL DE
OAXACA - PUENTE DE LA EXGARITA) TRAMO DEL KM
0+000 AL KM 6+500, SUBTRAMO DEL KM 3+325 AL KM
5+100 EN EL MUNICIPIO DE SANTA CRUZ XOXOCOTLÁN

UBICACION:
MUNICIPIO: OAXACA, OAXACA
LOCALIDAD: OAXACA
DISTRITO: N/A
REGION: N/A

DATOS DE TECNICO RESPONSABLE:

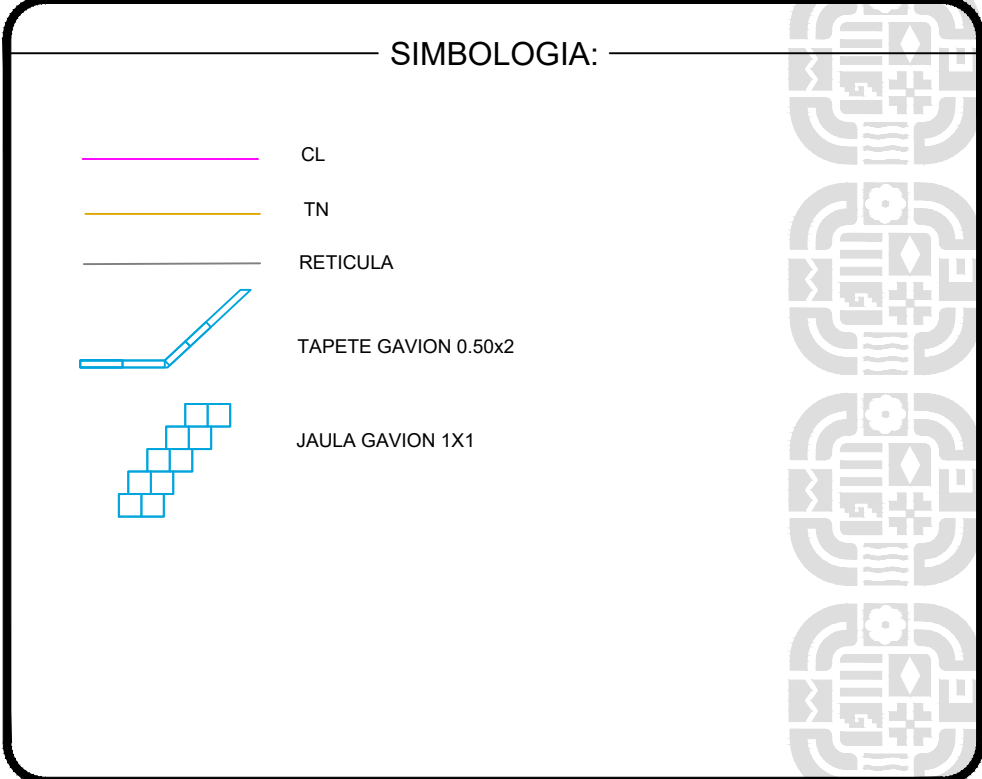
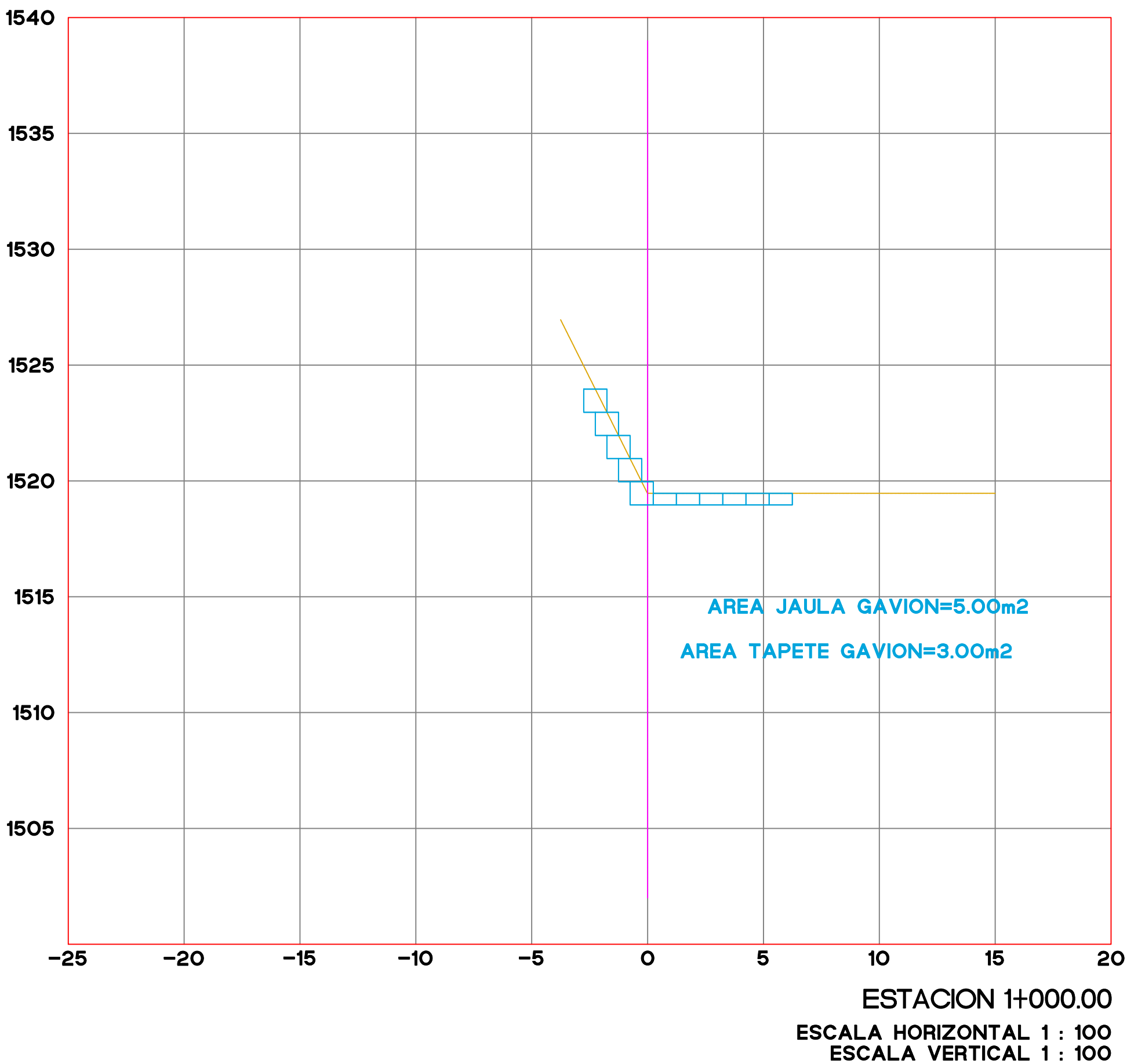
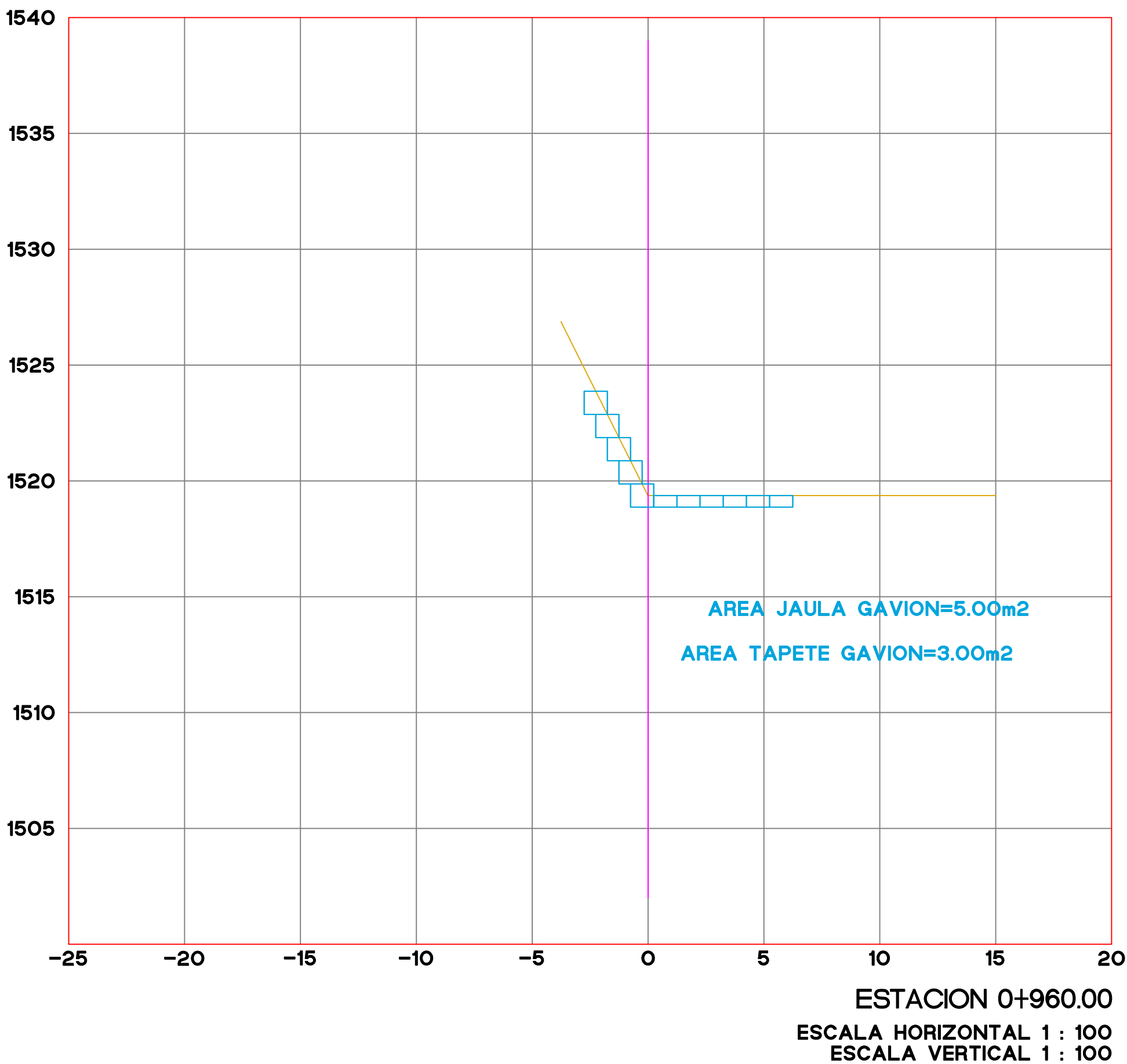
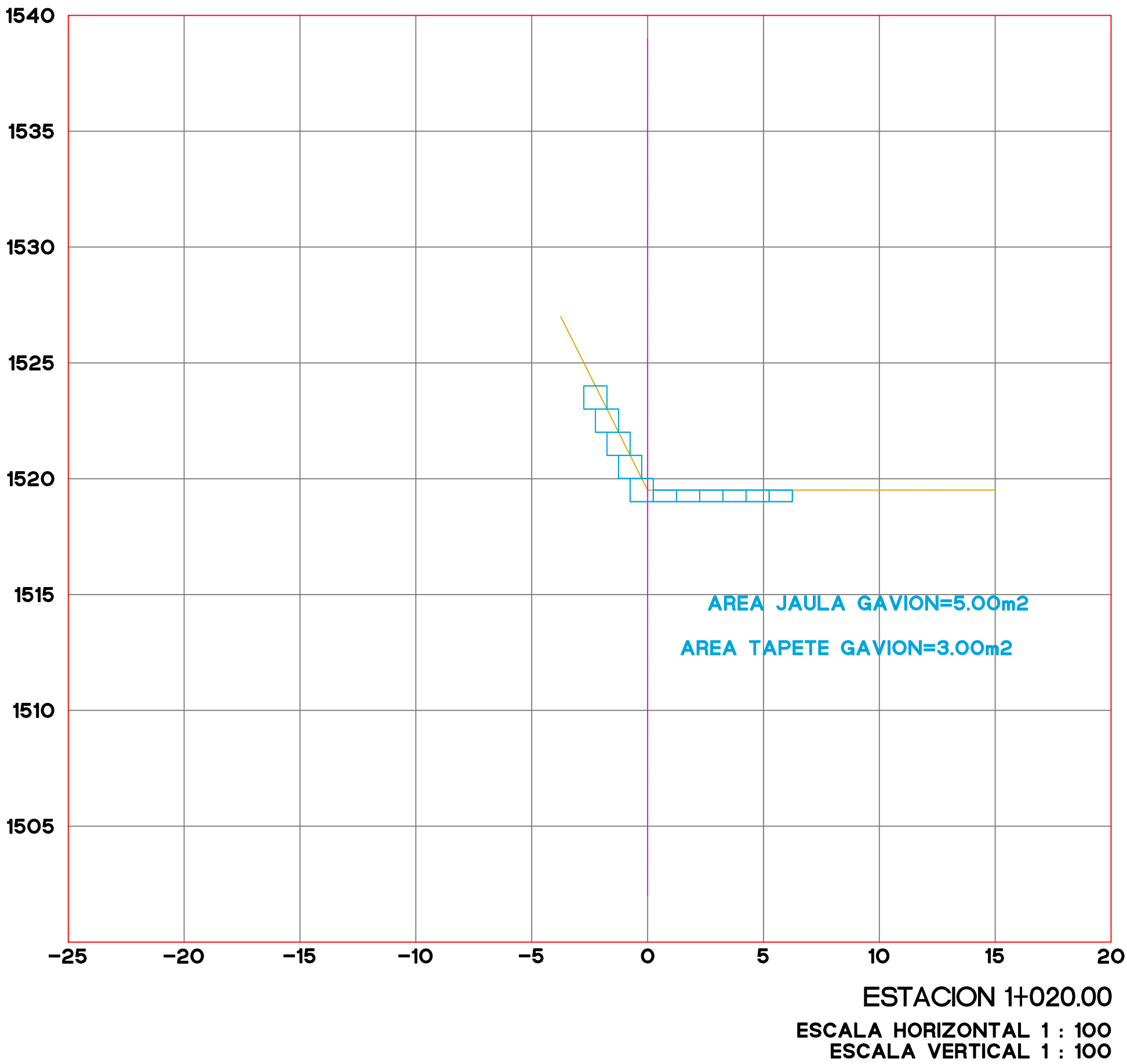
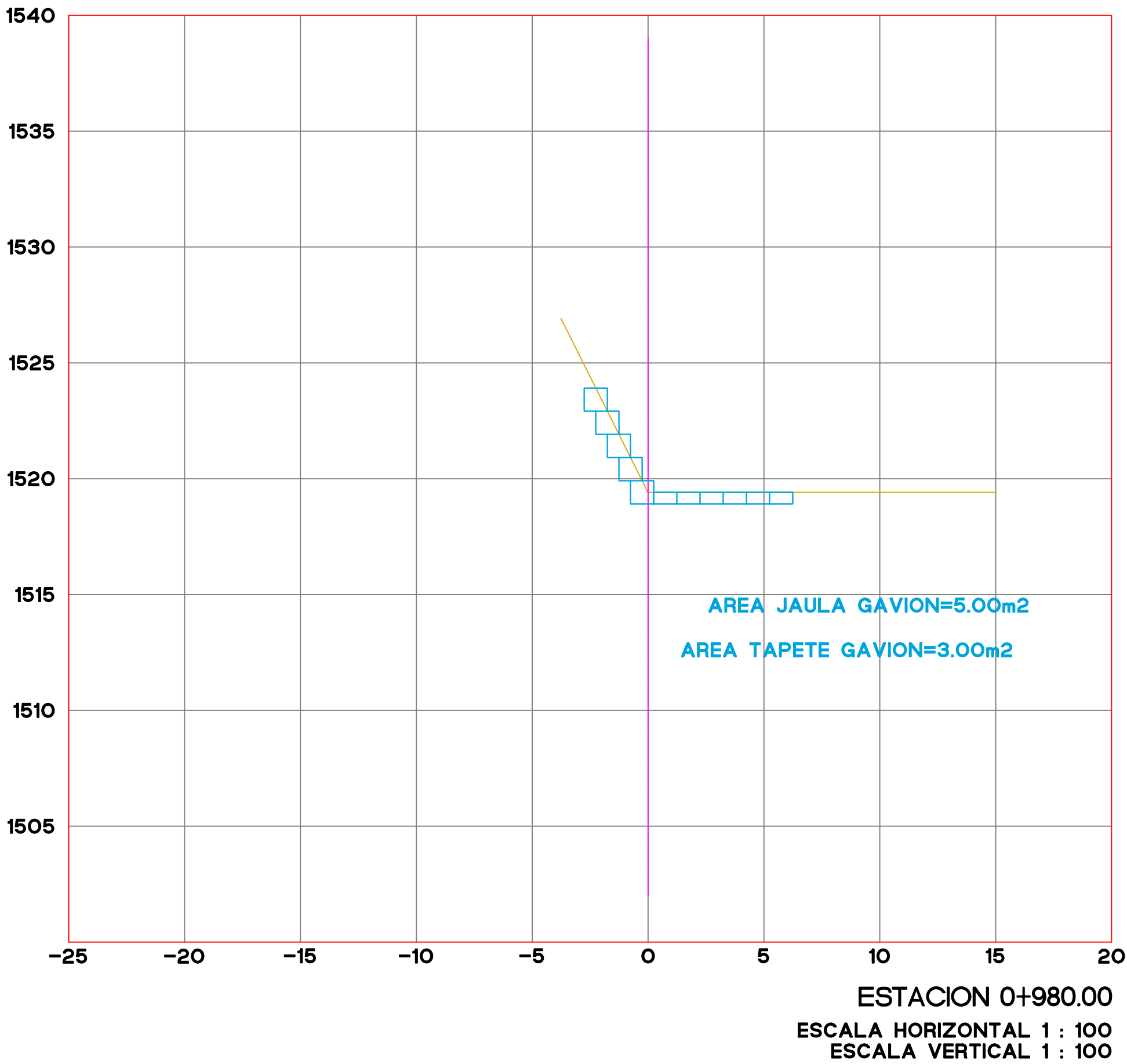
INSERTE DATO
DIRECTOR RESPONSABLE DE OBRA
A-0000

INSERTE DATO
PROYECTISTA
CED. PROF. 000000

TIPO DE PLANO:
SECCIONES TOPOGRAFICAS

FECHA:
2025
ESCALA:
S/N
ACOTACIÓN:
METROS

CLAVE DE PLANO:
AA-ARQ-00
No. PLANO:
12 de 14



ING. SALOMÓN JARA CRUZ
GOBERNADOR CONSTITUCIONAL DEL ESTADO DE OAXACA
ARQ. CARLOS VICHIDO HERNANDEZ
SECRETARIO DE INFRAESTRUCTURAS Y COMUNICACIONES
ING. LUIS EDUARDO VELASCO LUNA
SUB SECRETARIO DE OBRAS PUBLICAS

DIRECCIÓN DE ESTUDIOS Y PROYECTOS

ARO. EDITH LOURDES CHINCOYA GARCÍA
DIRECTORA DE ESTUDIOS Y PROYECTOS

SELO DE APROBACIÓN
DIRECCIÓN DE ESTUDIOS Y PROYECTOS

ARO. LUIS ALBERTO GONZÁLEZ CRUZ
JEFE DEL DEPARTAMENTO DE ESTUDIOS

NOMBRE DE LA OBRA:
ENCAUZAMIENTO EN LAS MARGENES DEL RIO ATOYAC
(PUENTE DEL AEROPUERTO INTERNACIONAL DE
OAXACA - PUENTE DE LA EXGARITA) TRAMO DEL KM
0+000 AL KM 6+500, SUBTRAMO DEL KM 3+325 AL KM
5+100 EN EL MUNICIPIO DE SANTA CRUZ XOXOCOTLÁN

UBICACION:
MUNICIPIO: OAXACA, OAXACA
LOCALIDAD: OAXACA

DISTRITO: N/A
REGION: N/A

DATOS DE TECNICO RESPONSABLE:

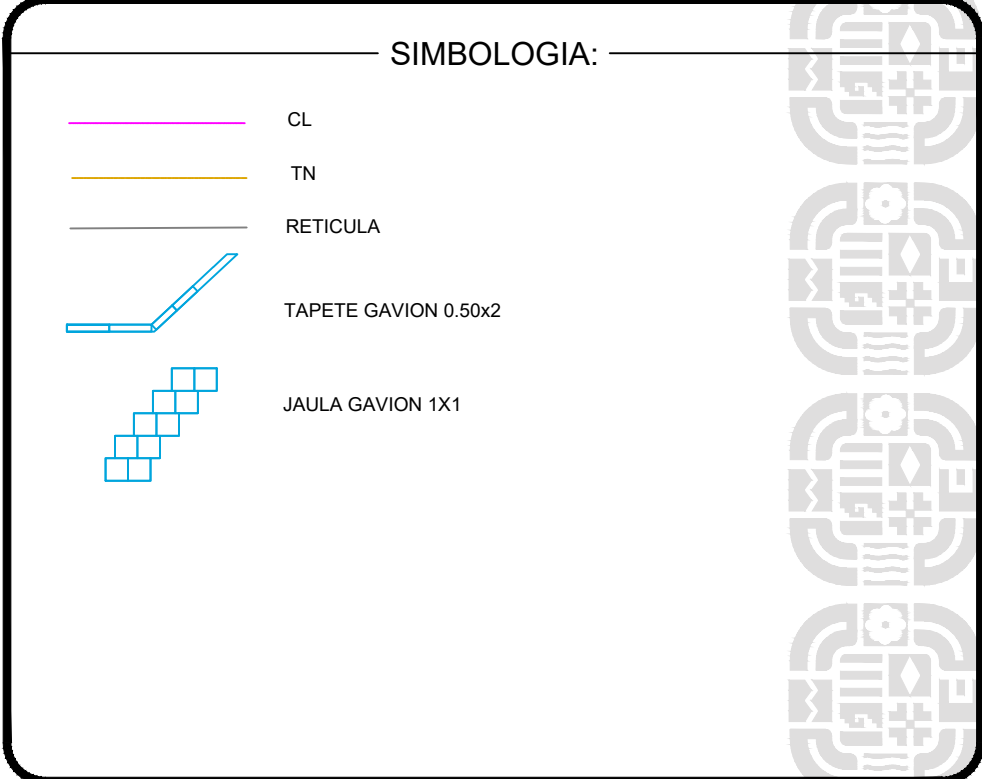
INSERTE DATO
DIRECTOR RESPONSABLE DE OBRA
A-0000

INSERTE DATO
PROYECTISTA
CED. PROF. 0000000

TIPO DE PLANO:
SECCIONES TOPOGRAFICAS

FECHA:
2025
ESCALA:
S/N
ACOTACIÓN:
METROS

CLAVE DE PLANO:
AA-ARQ-00
No. PLANO:
13 de 14



ING. SALOMÓN JARA CRUZ
GOBERNADOR CONSTITUCIONAL DEL ESTADO DE OAXACA
ARQ. CARLOS VICHIDO HERNANDEZ
SECRETARIO DE INFRAESTRUCTURAS Y COMUNICACIONES
ING. LUIS EDUARDO VELASCO LUNA
SUB SECRETARIO DE OBRAS PUBLICAS

DIRECCIÓN DE ESTUDIOS Y PROYECTOS

ARO. EDITH LOURDES CHINCOYA GARCÍA
DIRECTORA DE ESTUDIOS Y PROYECTOS

SELO DE APROBACIÓN
DIRECCIÓN DE ESTUDIOS Y PROYECTOS

ARO. LUIS ALBERTO GONZÁLEZ CRUZ
JEFE DEL DEPARTAMENTO DE ESTUDIOS

NOMBRE DE LA OBRA:
ENCAUZAMIENTO EN LAS MARGENES DEL RÍO ATOYAC (PUENTE DEL AEROPUERTO INTERNACIONAL DE OAXACA - PUENTE DE LA EXGARITA) TRAMO DEL KM 0+000 AL KM 6+500, SUBTRAMO DEL KM 3+325 AL KM 5+100 EN EL MUNICIPIO DE SANTA CRUZ XOXOCOTLÁN

UBICACION:
MUNICIPIO: OAXACA, OAXACA DISTRITO: N/A
LOCALIDAD: OAXACA REGION: N/A

DATOS DE TECNICO RESPONSABLE:

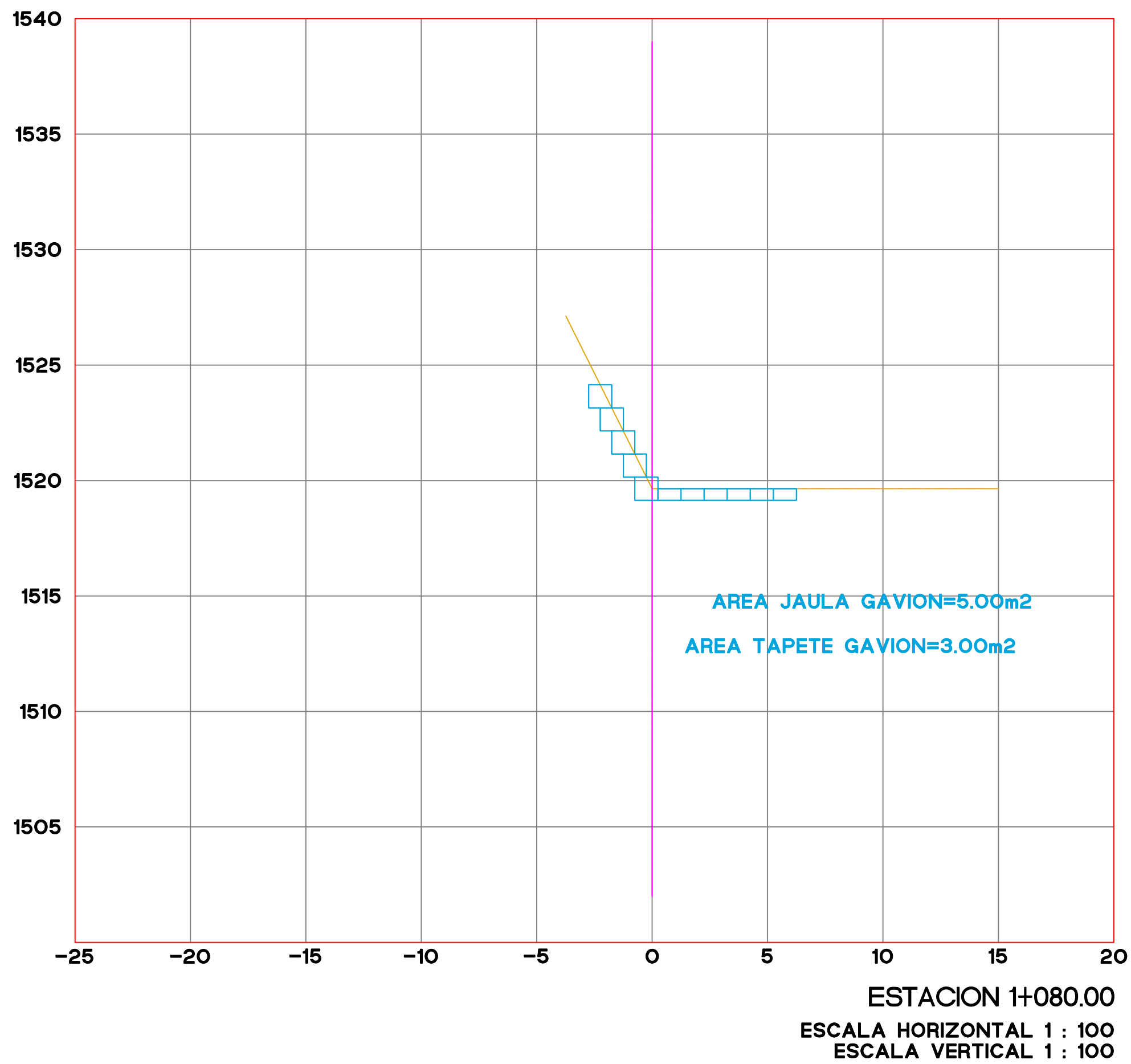
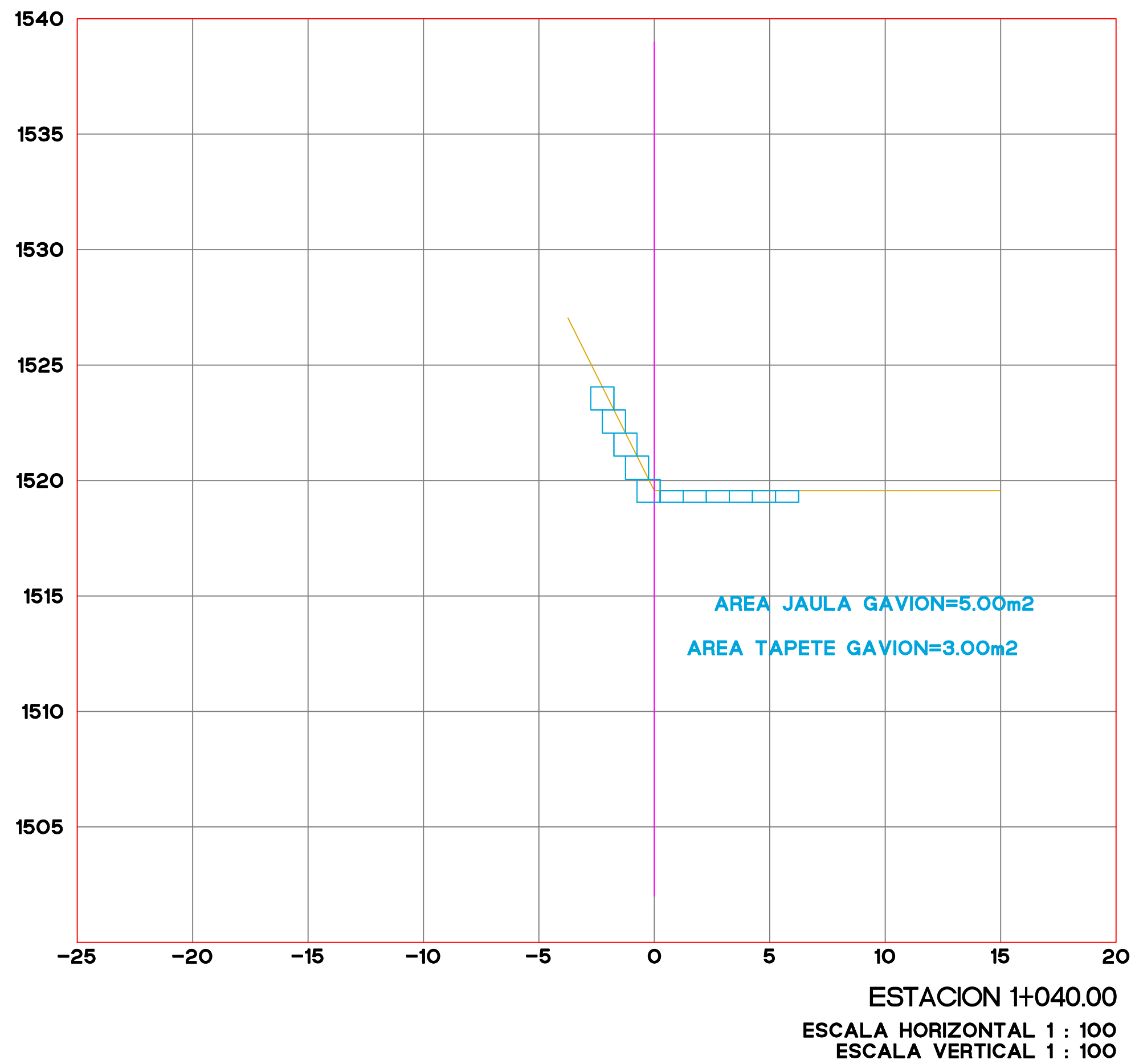
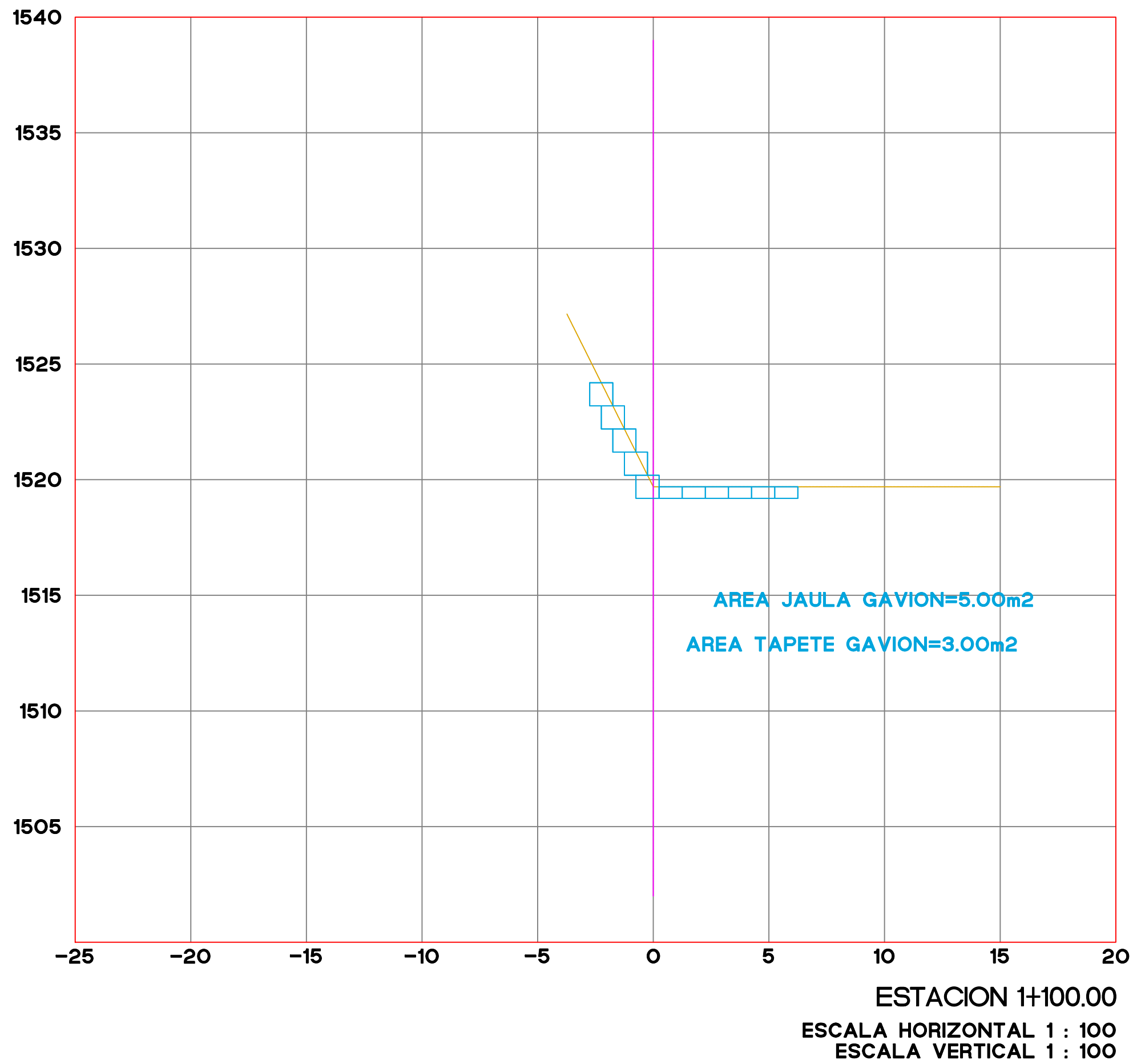
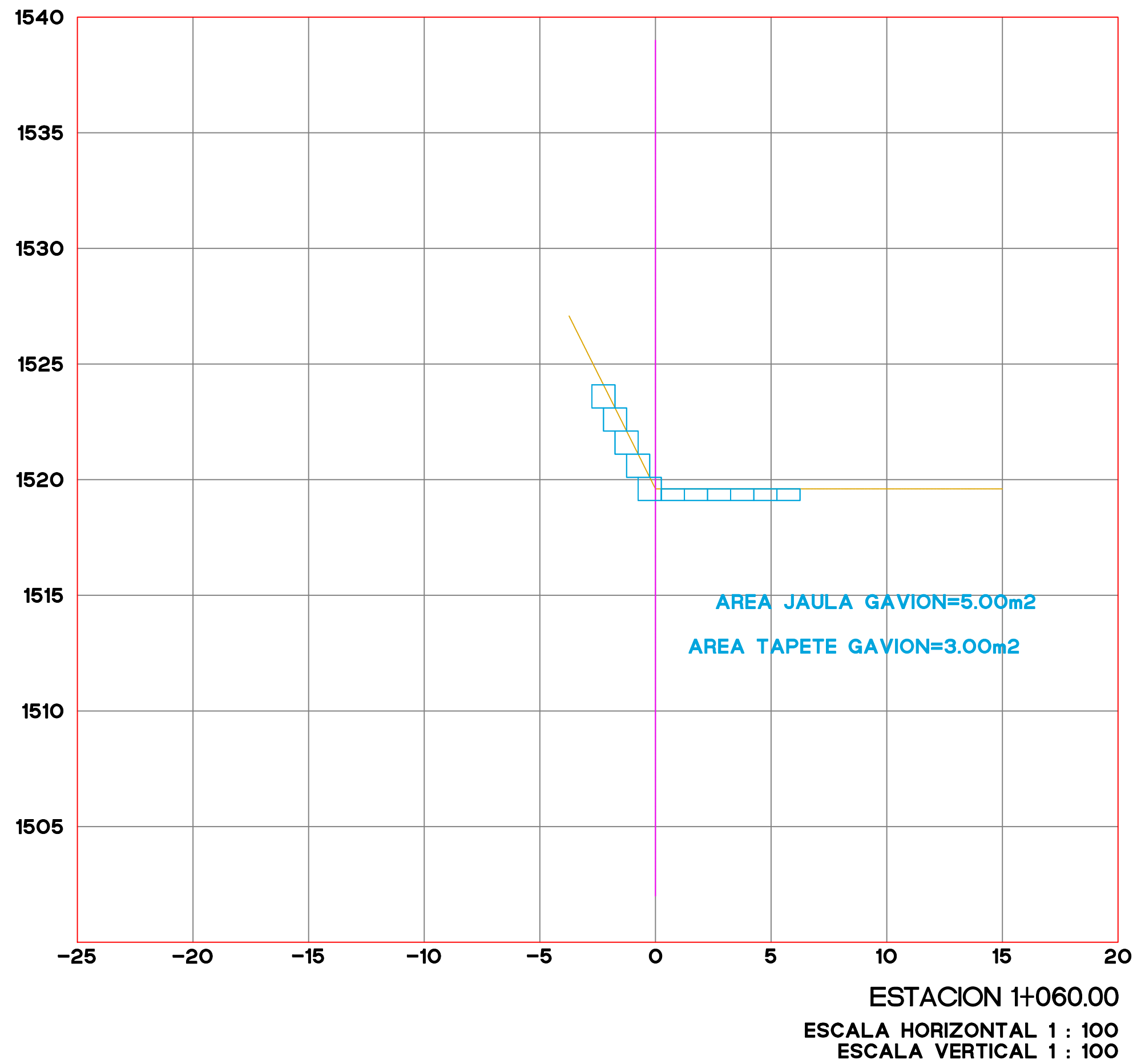
INSERTE DATO DIRECTOR RESPONSABLE DE OBRA A-0000

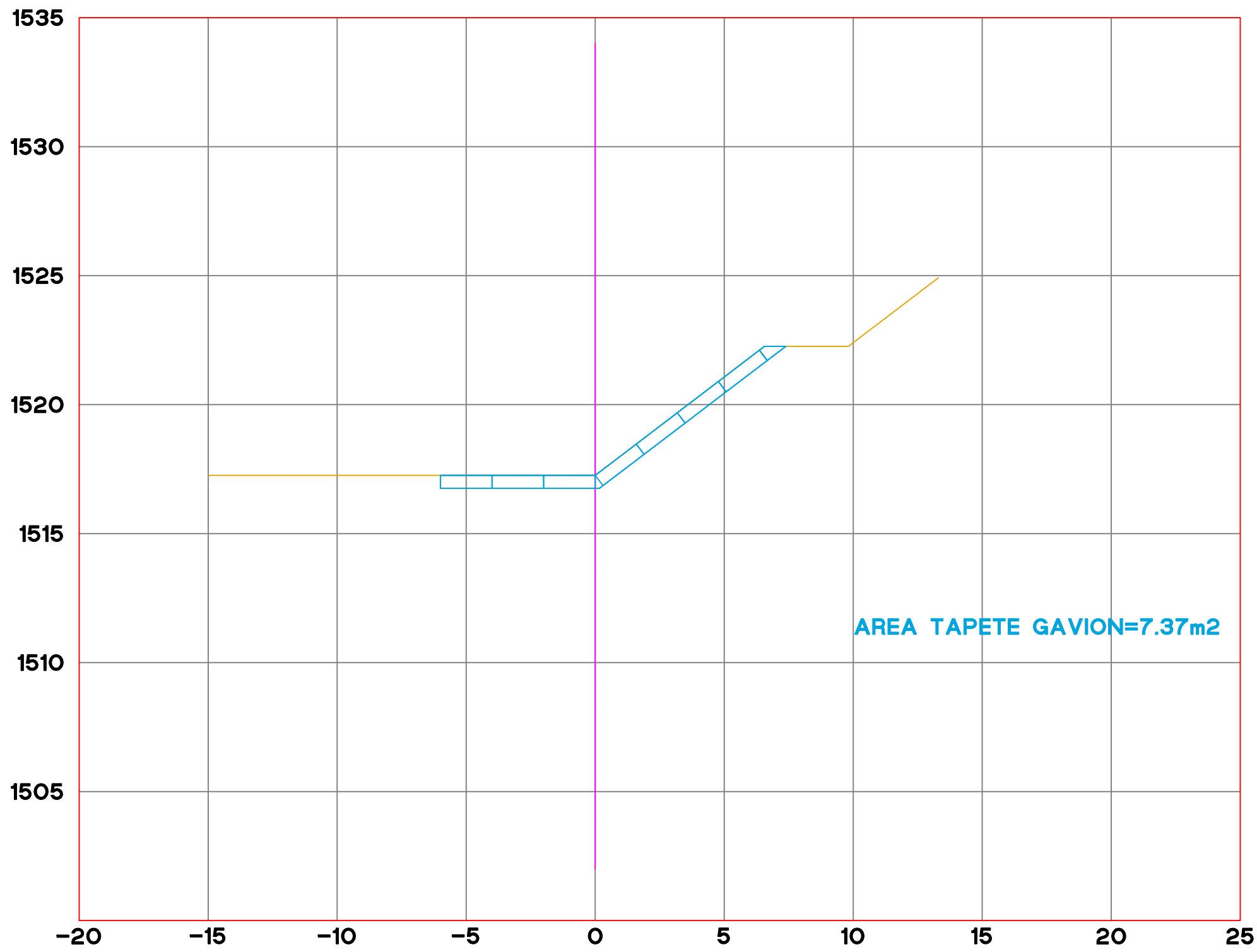
INSERTE DATO PROYECTISTA CED, PROF. 000000

TIPO DE PLANO:
SECCIONES TOPOGRAFICAS

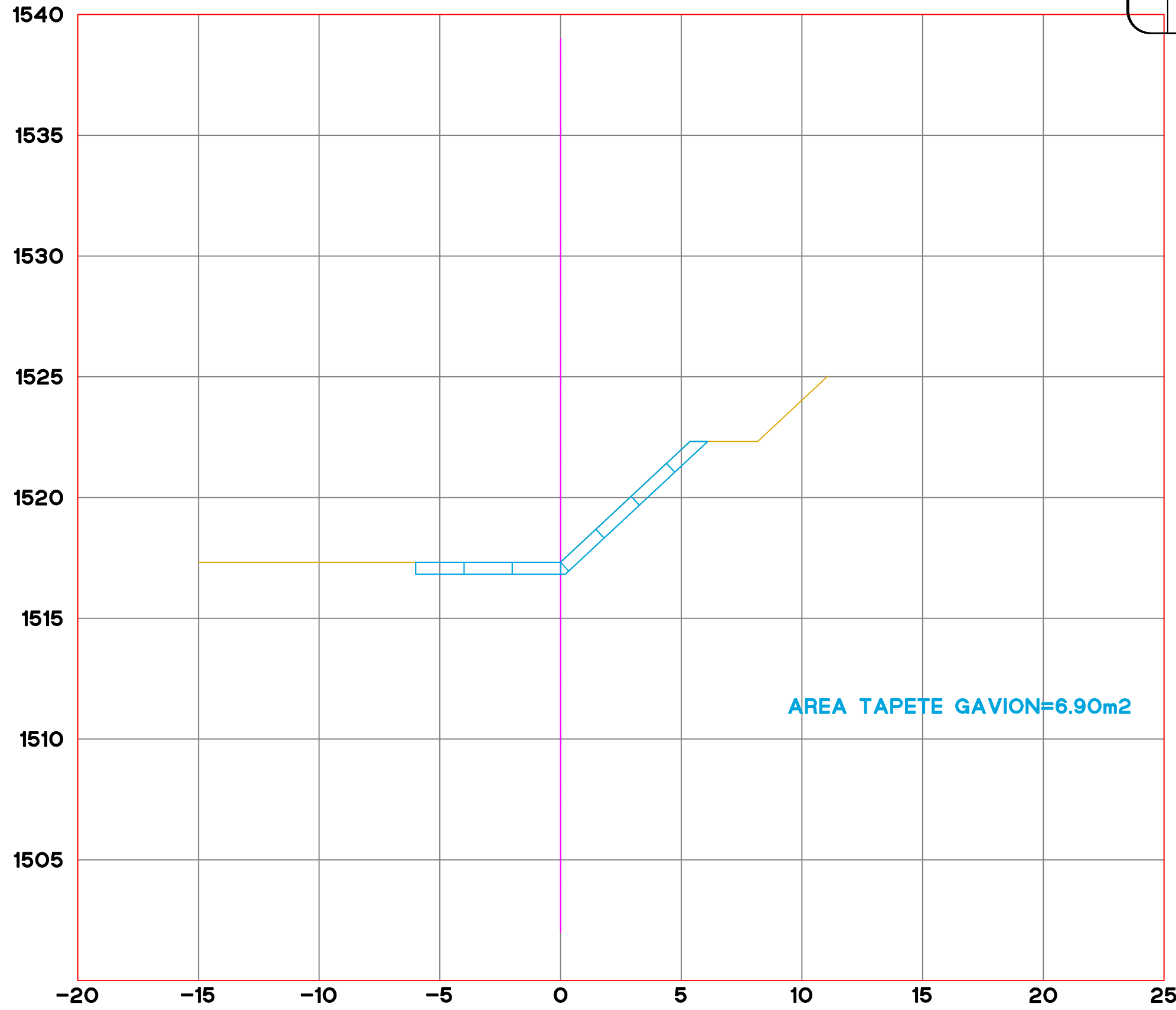
FECHA:
2025
ESCALA:
S/N
ACOTACIÓN:
METROS

CLAVE DE PLANO:
AA-ARQ-00
No. PLANO:
14 de 14

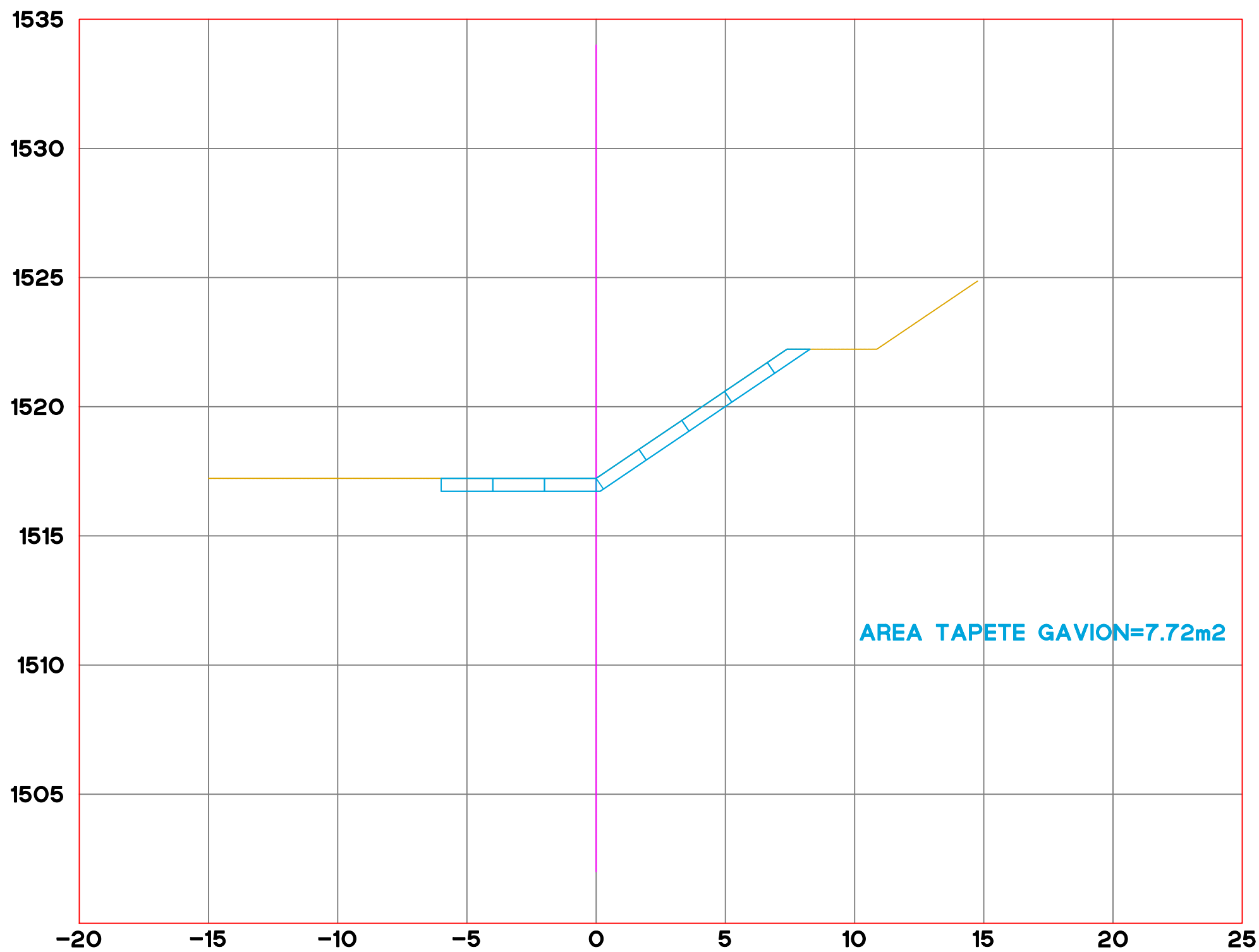




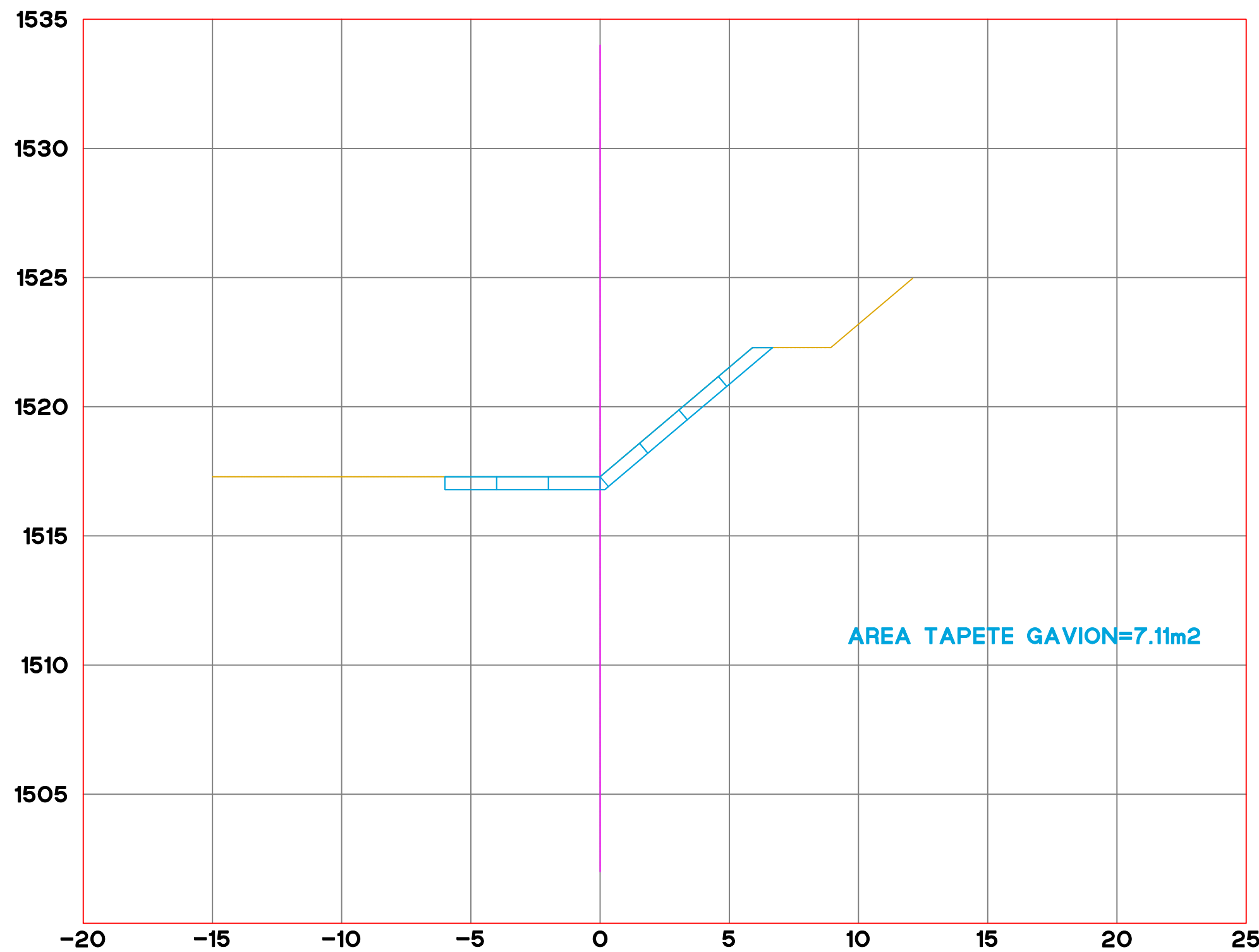
ESTACION 0+020.00
ESCALA HORIZONTAL 1 : 100
ESCALA VERTICAL 1 : 100



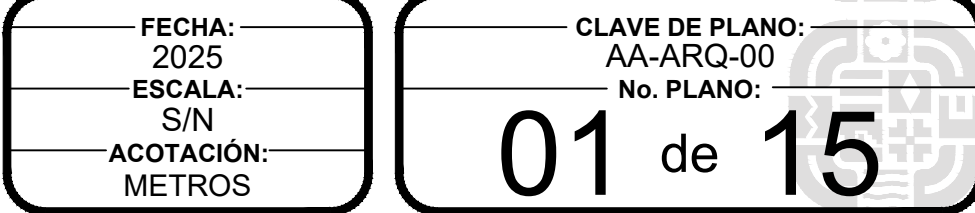
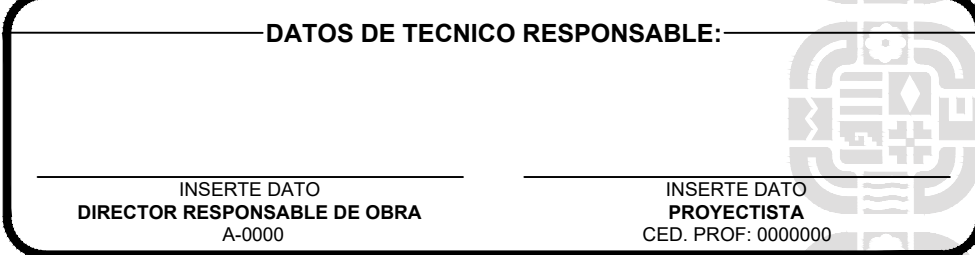

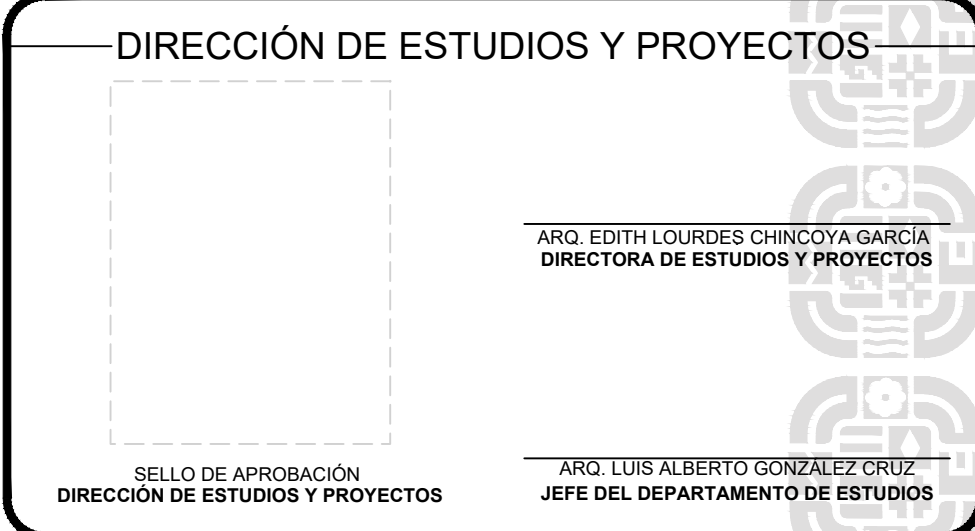
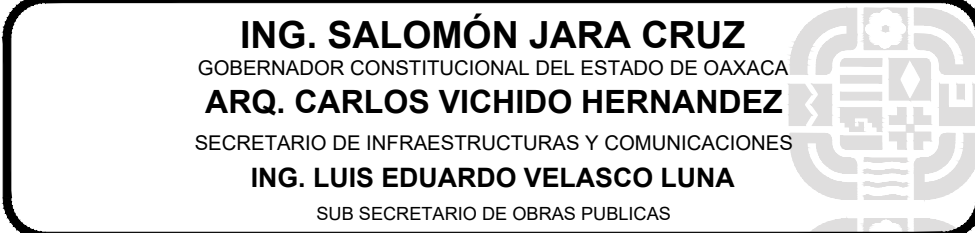
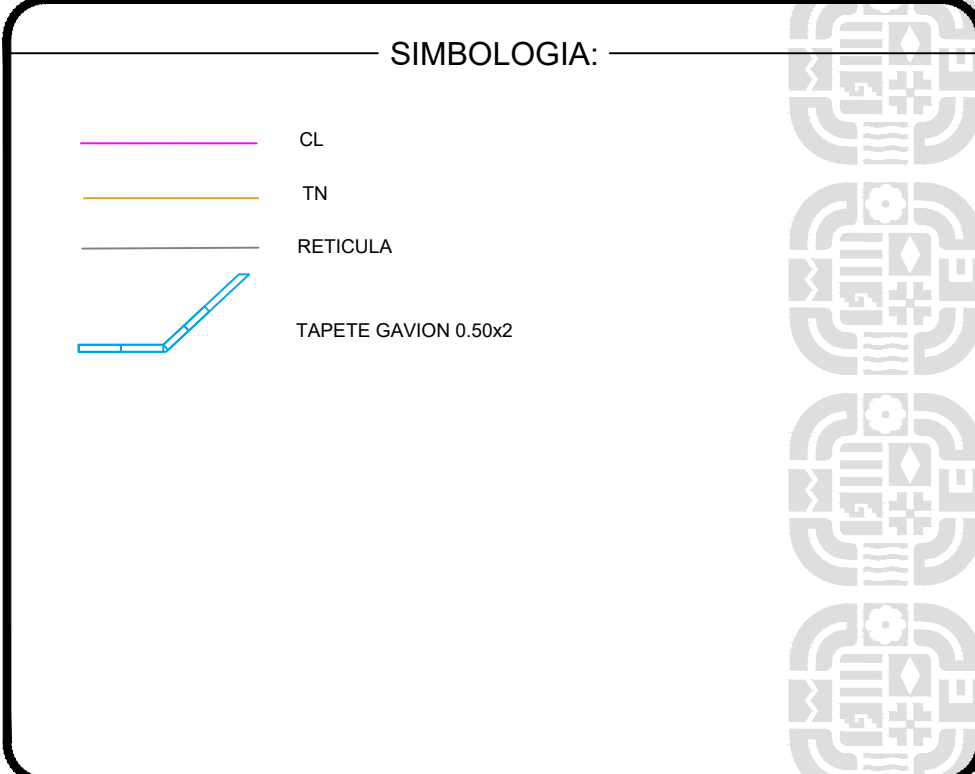
ESTACION 0+060.00
ESCALA HORIZONTAL 1 : 100
ESCALA VERTICAL 1 : 100

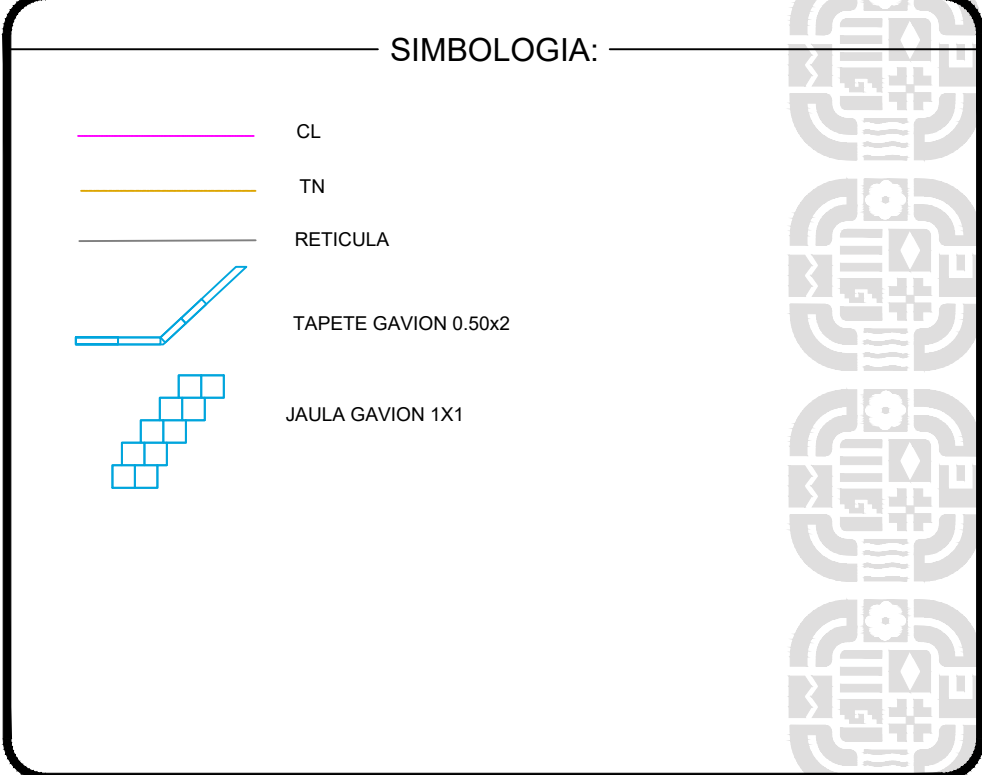
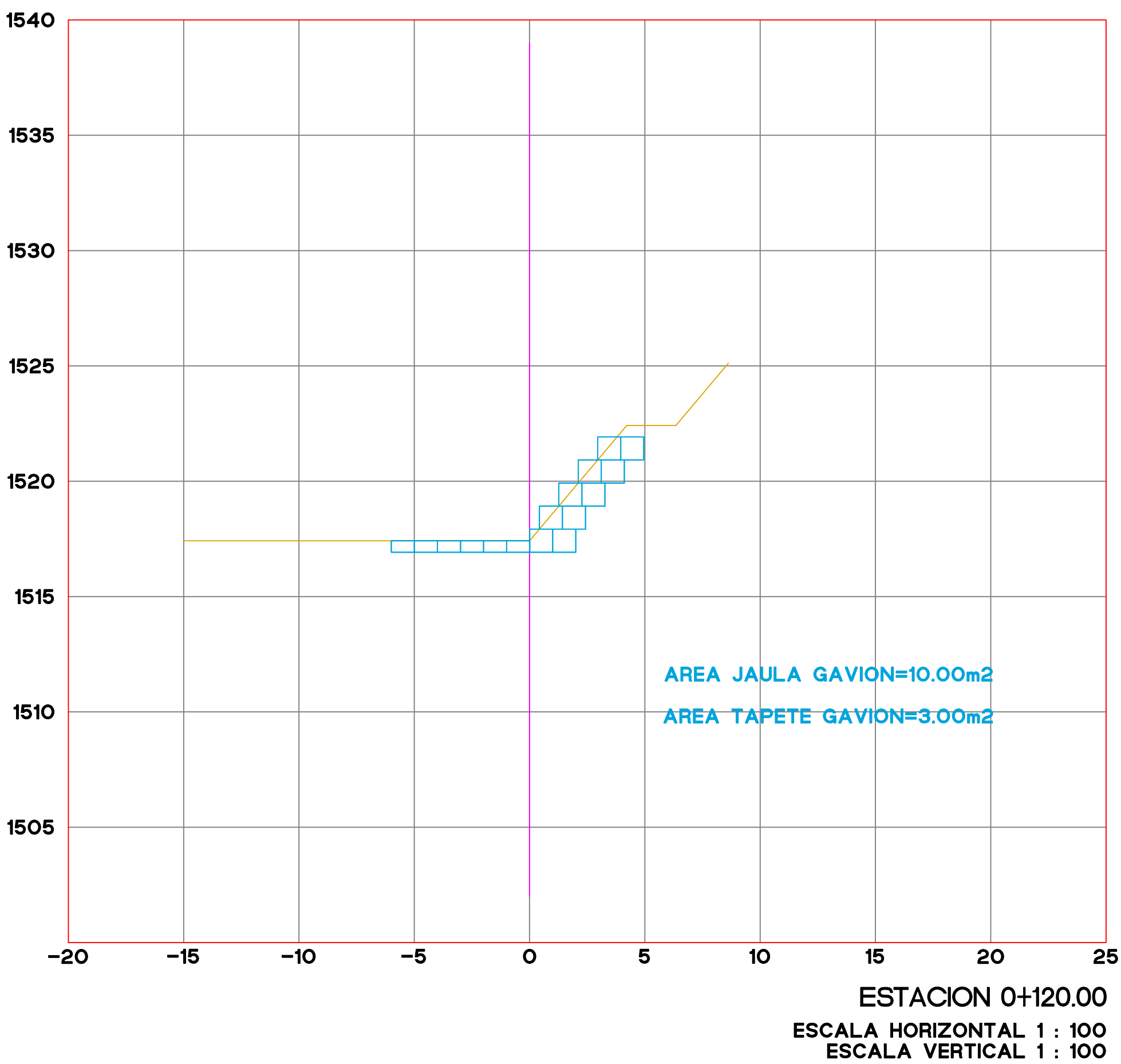
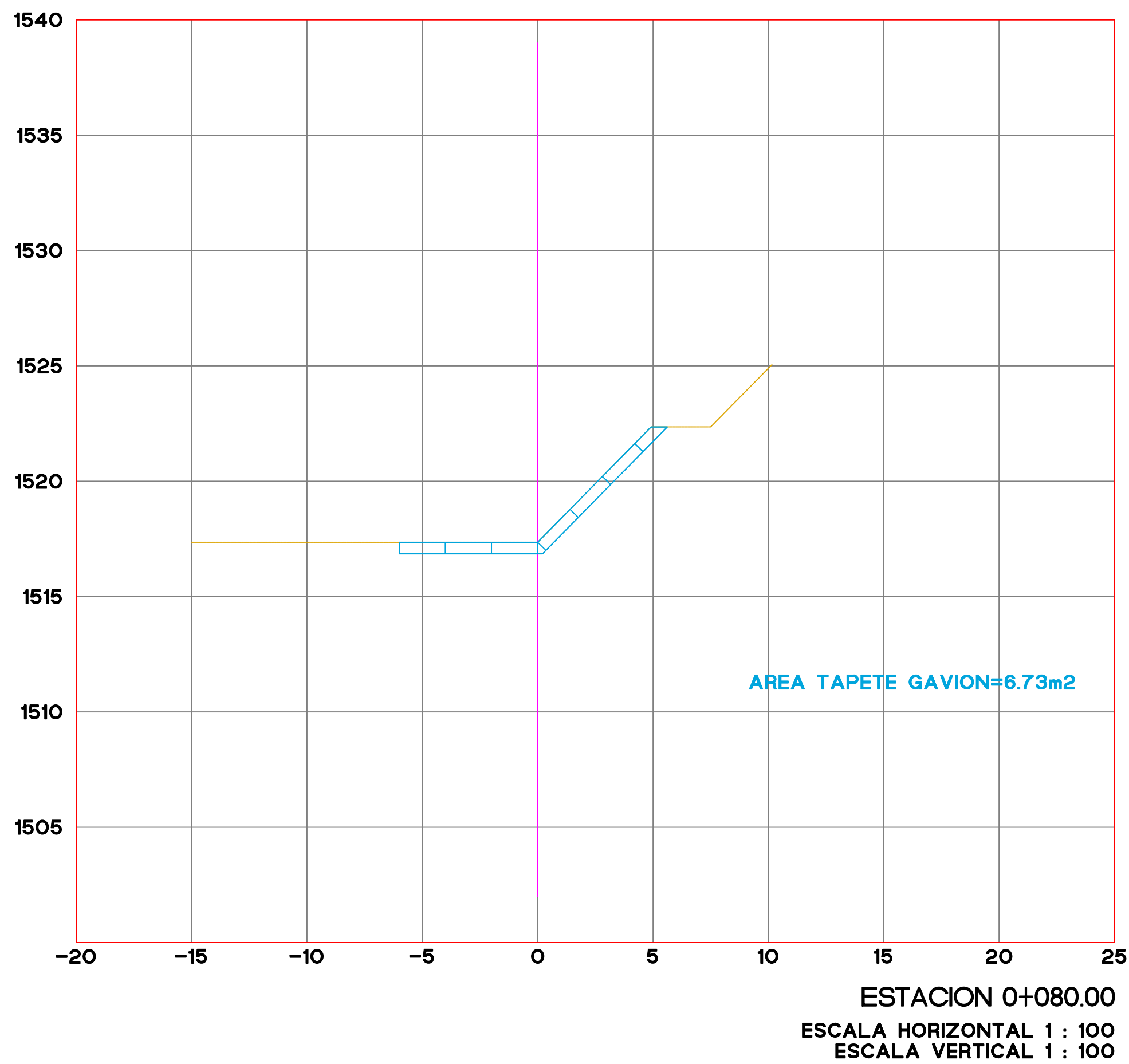
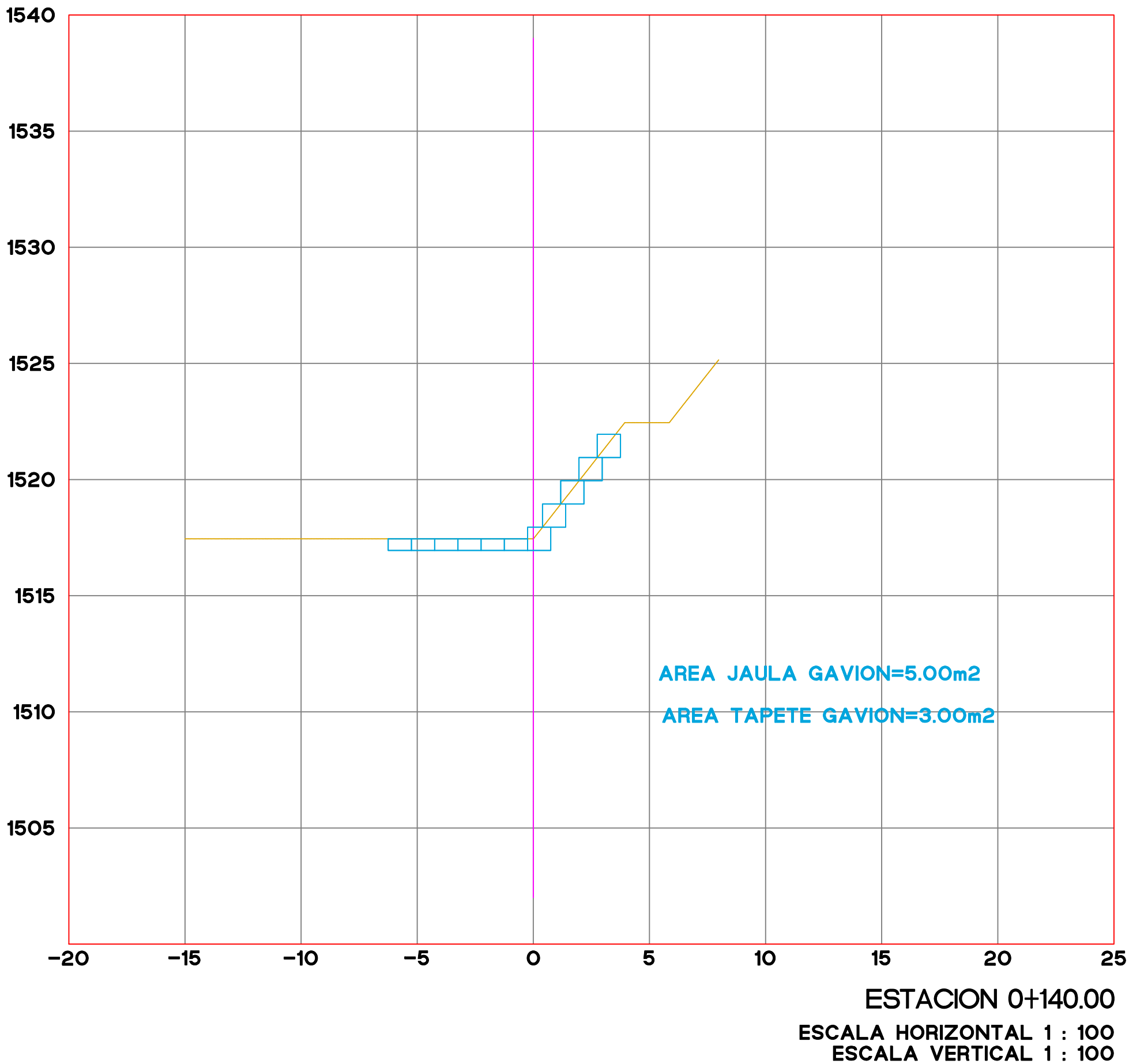
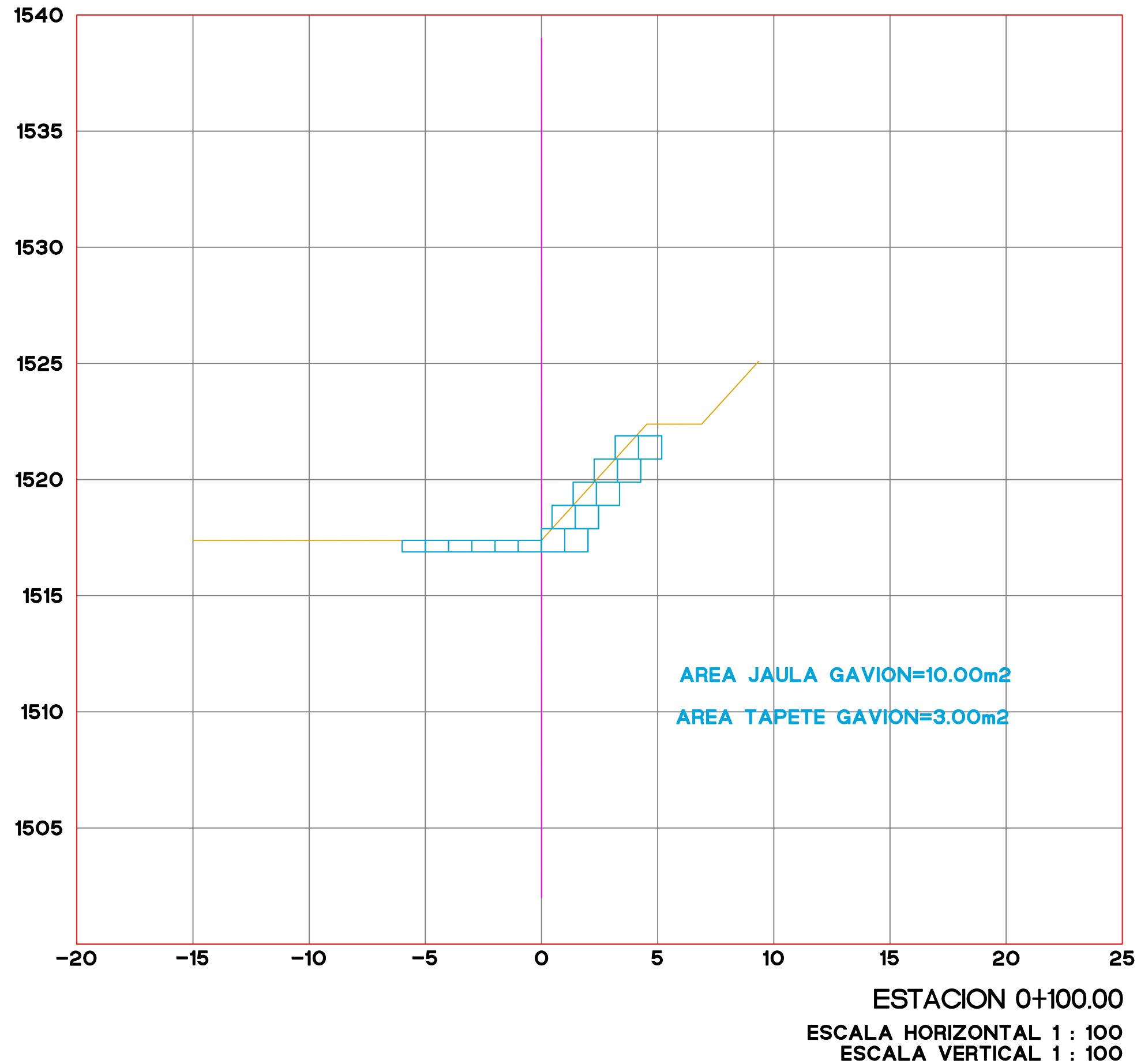


ESTACION 0+000.00
ESCALA HORIZONTAL 1 : 100
ESCALA VERTICAL 1 : 100



ESTACION 0+040.00
ESCALA HORIZONTAL 1 : 100
ESCALA VERTICAL 1 : 100





ING. SALOMÓN JARA CRUZ
GOBERNADOR CONSTITUCIONAL DEL ESTADO DE OAXACA
ARQ. CARLOS VICHIDO HERNANDEZ
SECRETARIO DE INFRAESTRUCTURAS Y COMUNICACIONES
ING. LUIS EDUARDO VELASCO LUNA
SUB SECRETARIO DE OBRAS PUBLICAS

DIRECCIÓN DE ESTUDIOS Y PROYECTOS

ARQ. EDITH LOURDES CHINCOYA GARCÍA
DIRECTORA DE ESTUDIOS Y PROYECTOS

SELO DE APROBACIÓN
DIRECCIÓN DE ESTUDIOS Y PROYECTOS

ARQ. LUIS ALBERTO GONZÁLEZ CRUZ
JEFE DEL DEPARTAMENTO DE ESTUDIOS

NOMBRE DE LA OBRA:

**ENCAUZAMIENTO EN LAS MARGENES DEL RIO ATOYAC
(PUENTE DEL AEROPUERTO INTERNACIONAL DE
OAXACA - PUENTE DE LA EXGARITA) TRAMO DEL KM
0+000 AL KM 6+500, SUBTRAMO DEL KM 3+325 AL KM
5+100 EN EL MUNICIPIO DE SANTA CRUZ XOXOCOTLÁN**

UBICACION:
MUNICIPIO: OAXACA, OAXACA DISTRITO: N/A
LOCALIDAD: OAXACA REGION: N/A

DATOS DE TECNICO RESPONSABLE:

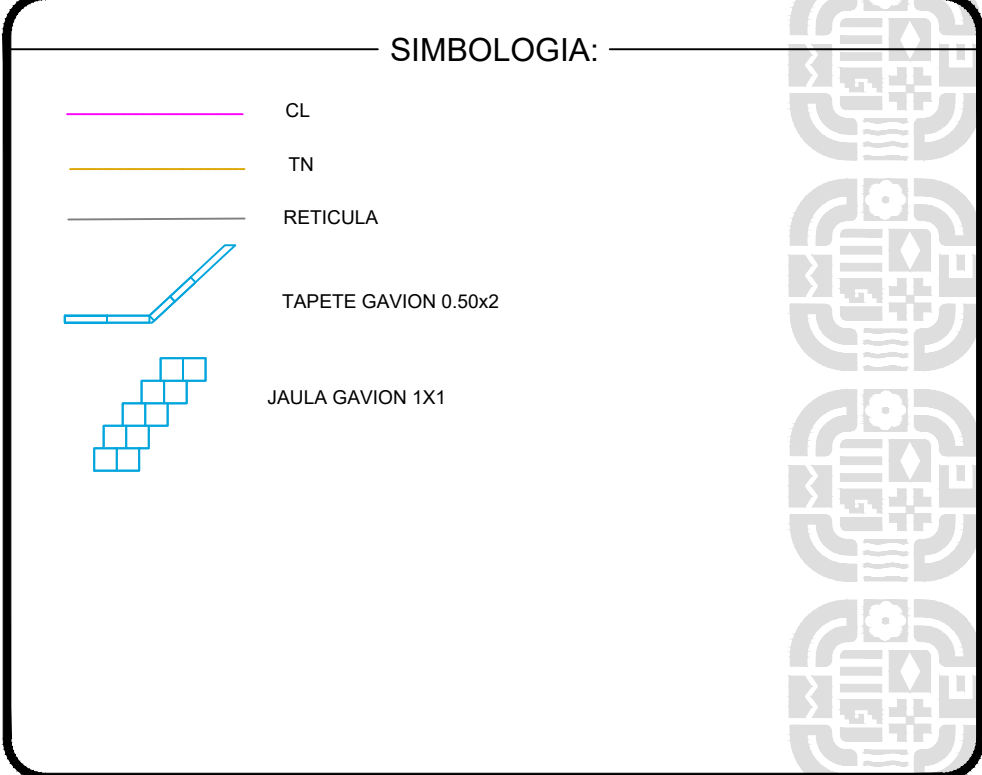
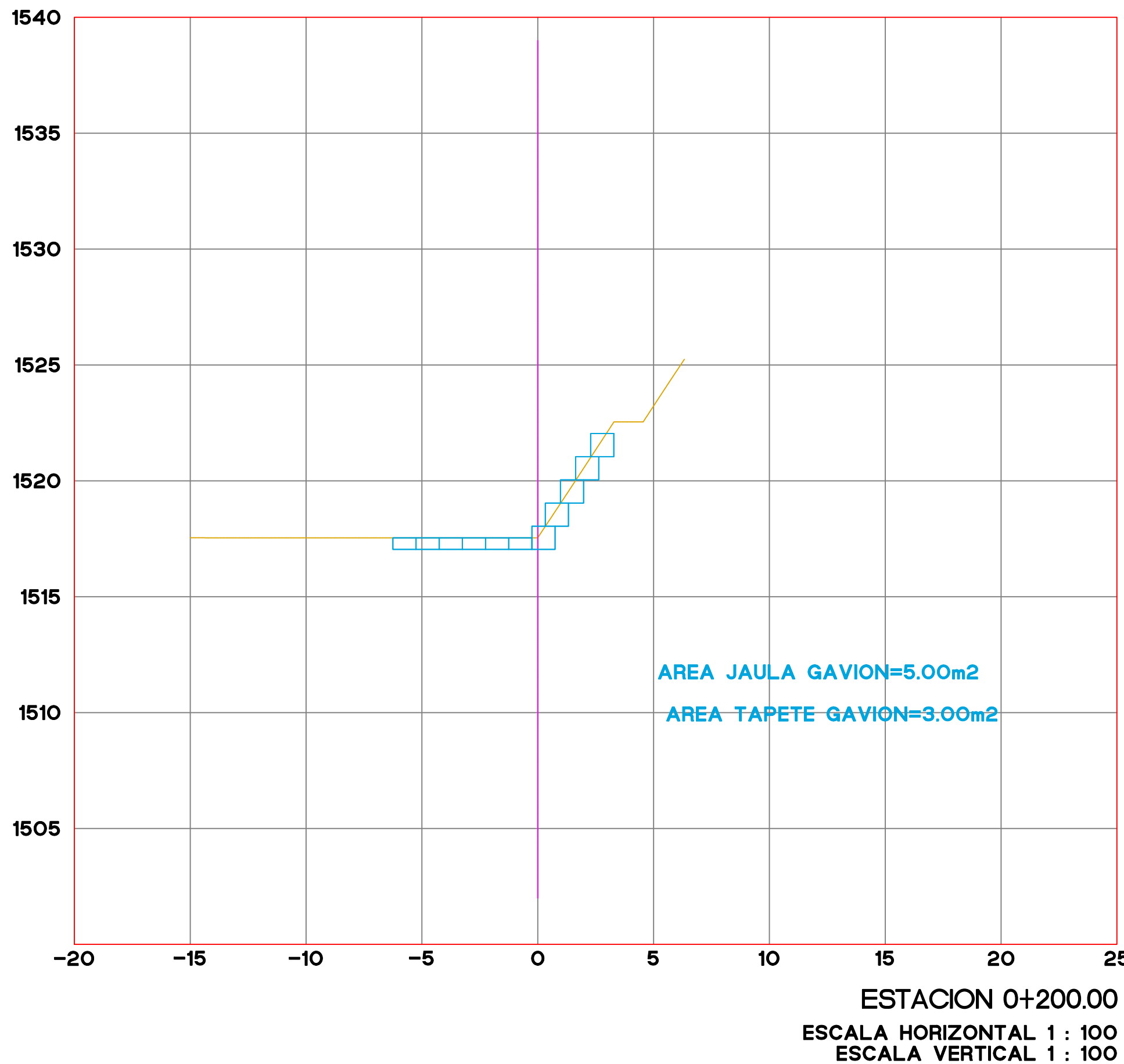
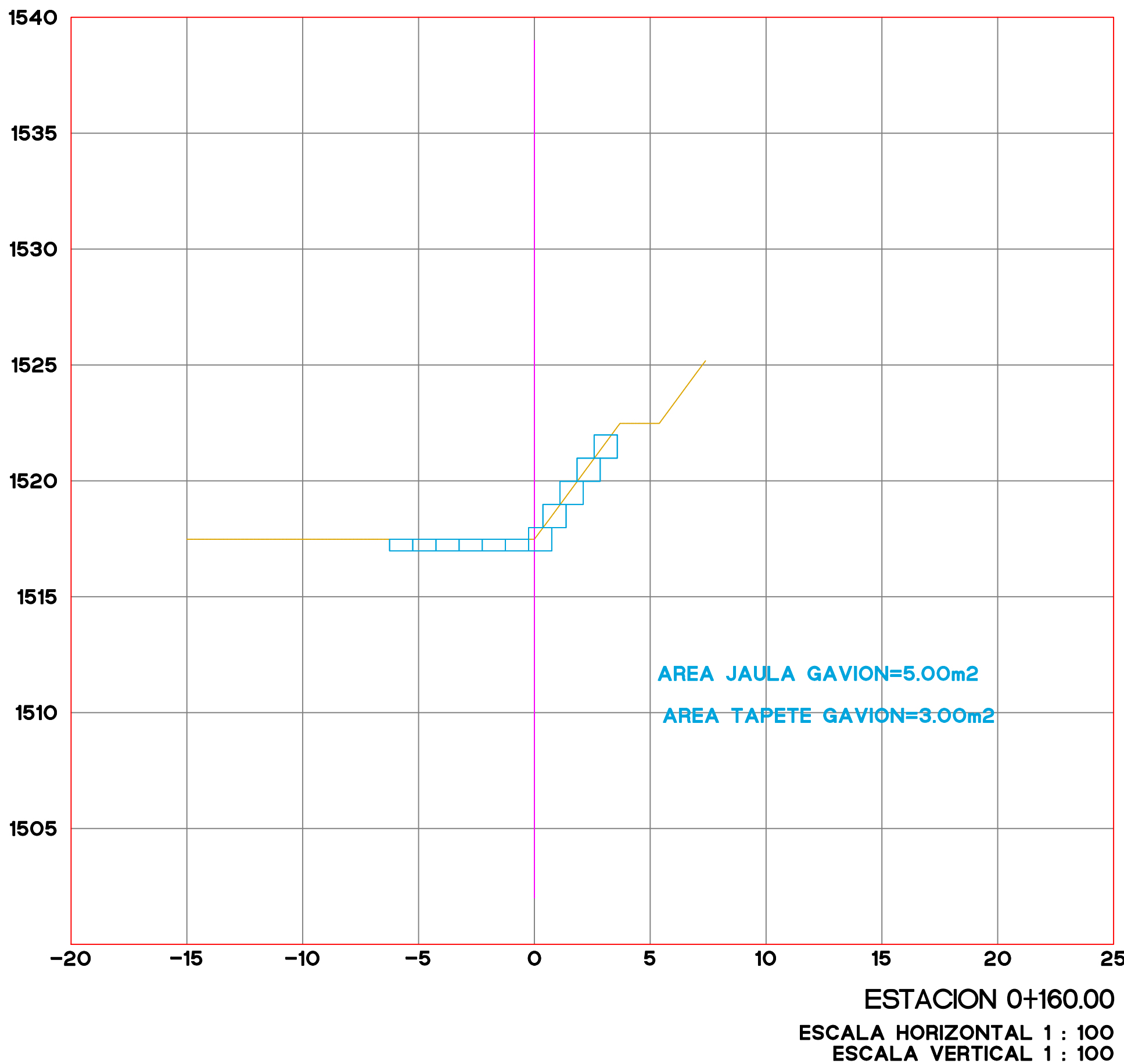
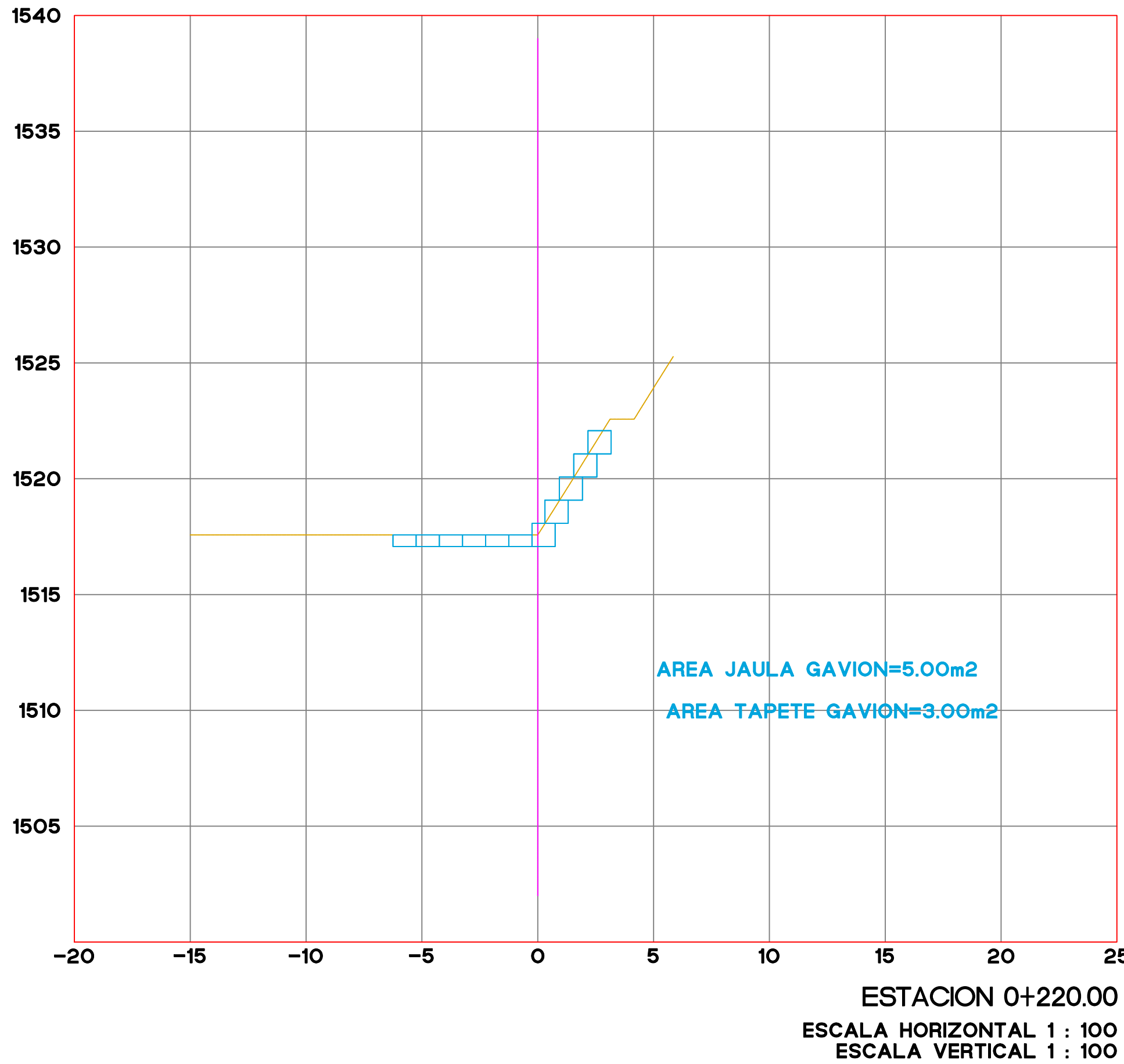
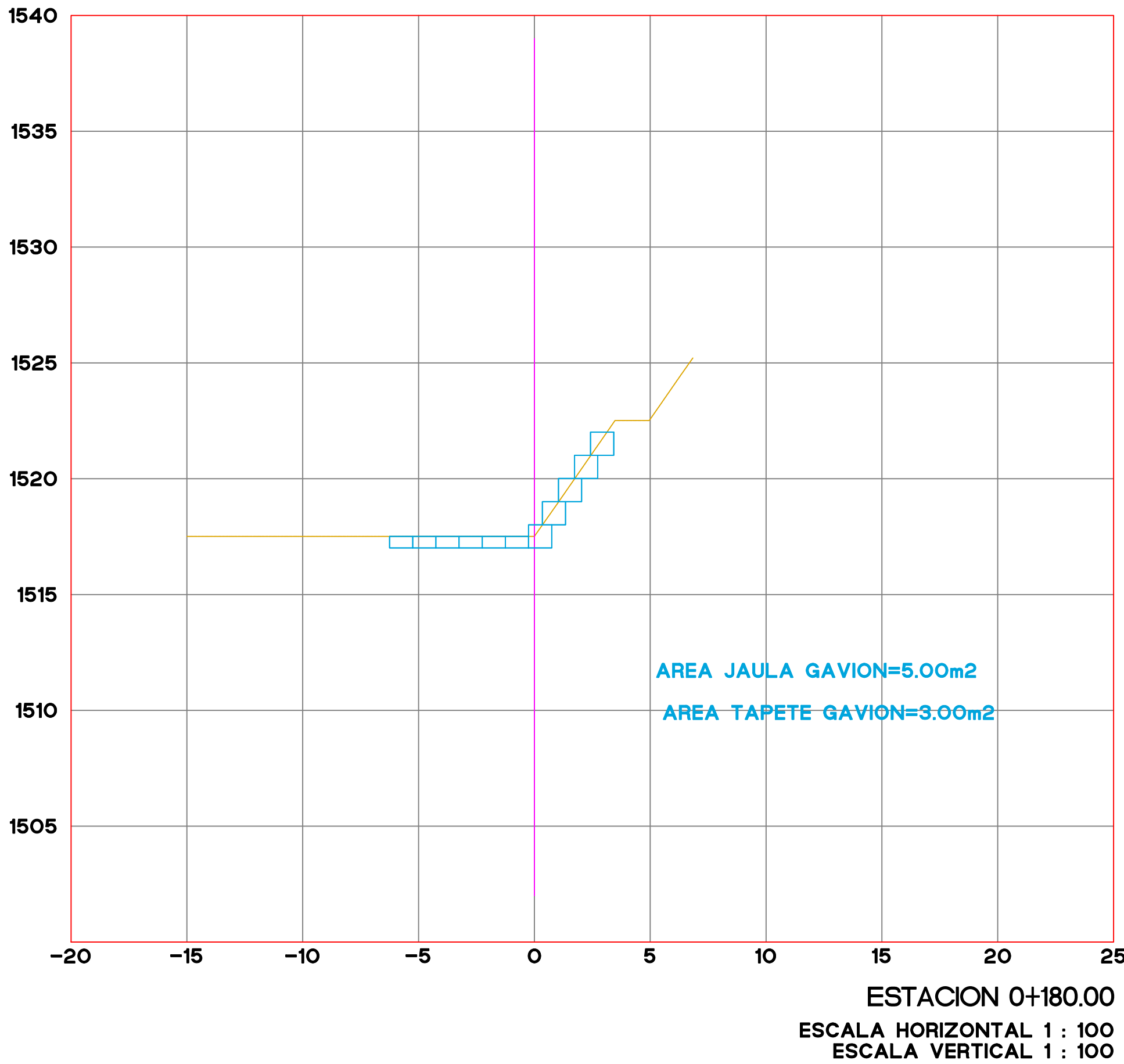
INSERTE DATO
DIRECTOR RESPONSABLE DE OBRA
A-0000

INSERTE DATO
PROYECTISTA
CED. PROF. 0000000

TIPO DE PLANO:
SECCIONES TOPOGRAFICAS

FECHA:
2025
ESCALA:
S/N
ACOTACIÓN:
METROS

CLAVE DE PLANO:
AA-ARQ-00
No. PLANO:
02 de 15



ING. SALOMÓN JARA CRUZ
GOBERNADOR CONSTITUCIONAL DEL ESTADO DE OAXACA
ARQ. CARLOS VICHIDO HERNANDEZ
SECRETARIO DE INFRAESTRUCTURAS Y COMUNICACIONES
ING. LUIS EDUARDO VELASCO LUNA
SUB SECRETARIO DE OBRAS PUBLICAS

DIRECCIÓN DE ESTUDIOS Y PROYECTOS

ARO. EDITH LOURDES CHINCOYA GARCÍA
DIRECTORA DE ESTUDIOS Y PROYECTOS

SELO DE APROBACIÓN
DIRECCIÓN DE ESTUDIOS Y PROYECTOS

ARO. LUIS ALBERTO GONZÁLEZ CRUZ
JEFE DEL DEPARTAMENTO DE ESTUDIOS

NOMBRE DE LA OBRA:

**ENCAUZAMIENTO EN LAS MARGENES DEL RIO ATOYAC
(PUENTE DEL AEROPUERTO INTERNACIONAL DE
OAXACA - PUENTE DE LA EXGARITA) TRAMO DEL KM
0+000 AL KM 6+500, SUBTRAMO DEL KM 3+325 AL KM
5+100 EN EL MUNICIPIO DE SANTA CRUZ XOXOCOTLÁN**

UBICACION:

MUNICIPIO: OAXACA, OAXACA DISTRITO: N/A
LOCALIDAD: OAXACA REGION: N/A

DATOS DE TECNICO RESPONSABLE:

INSERTE DATO DIRECTOR RESPONSABLE DE OBRA A-0000

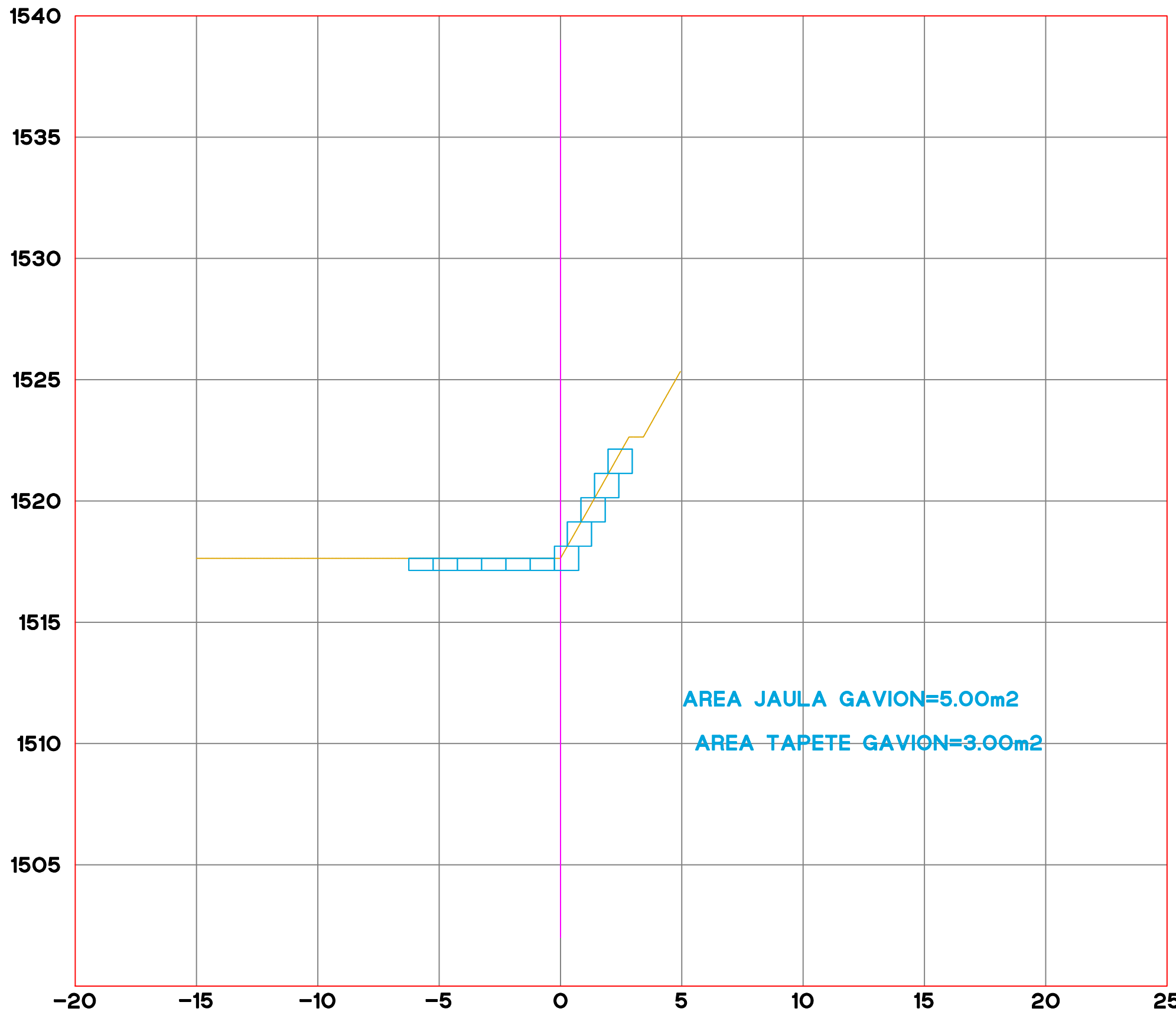
INSERTE DATO PROYECTISTA CED, PROF. 000000

TIPO DE PLANO:

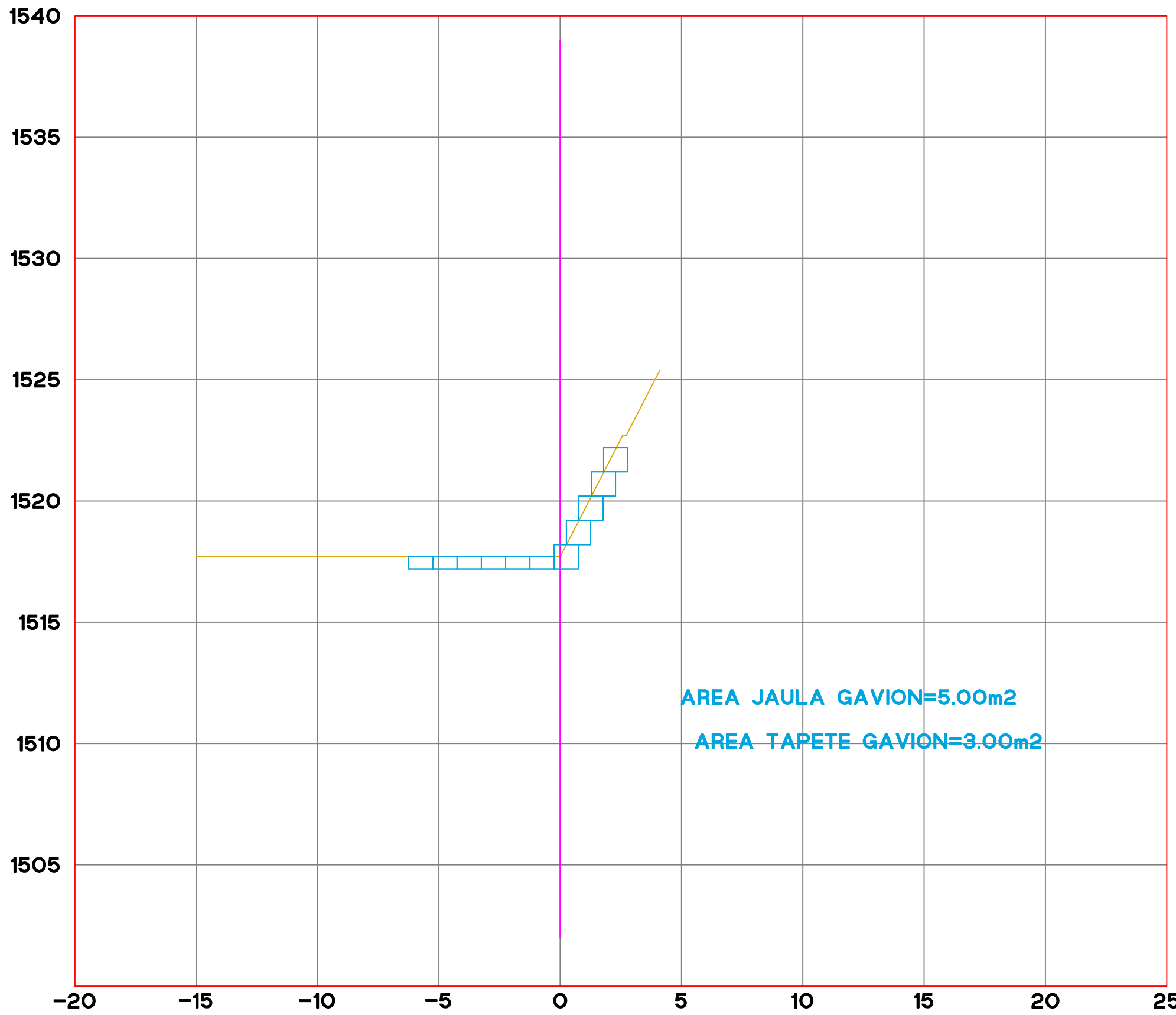
SECCIONES TOPOGRAFICAS

FECHA: 2025
ESCALA: S/N
ACOTACIÓN: METROS

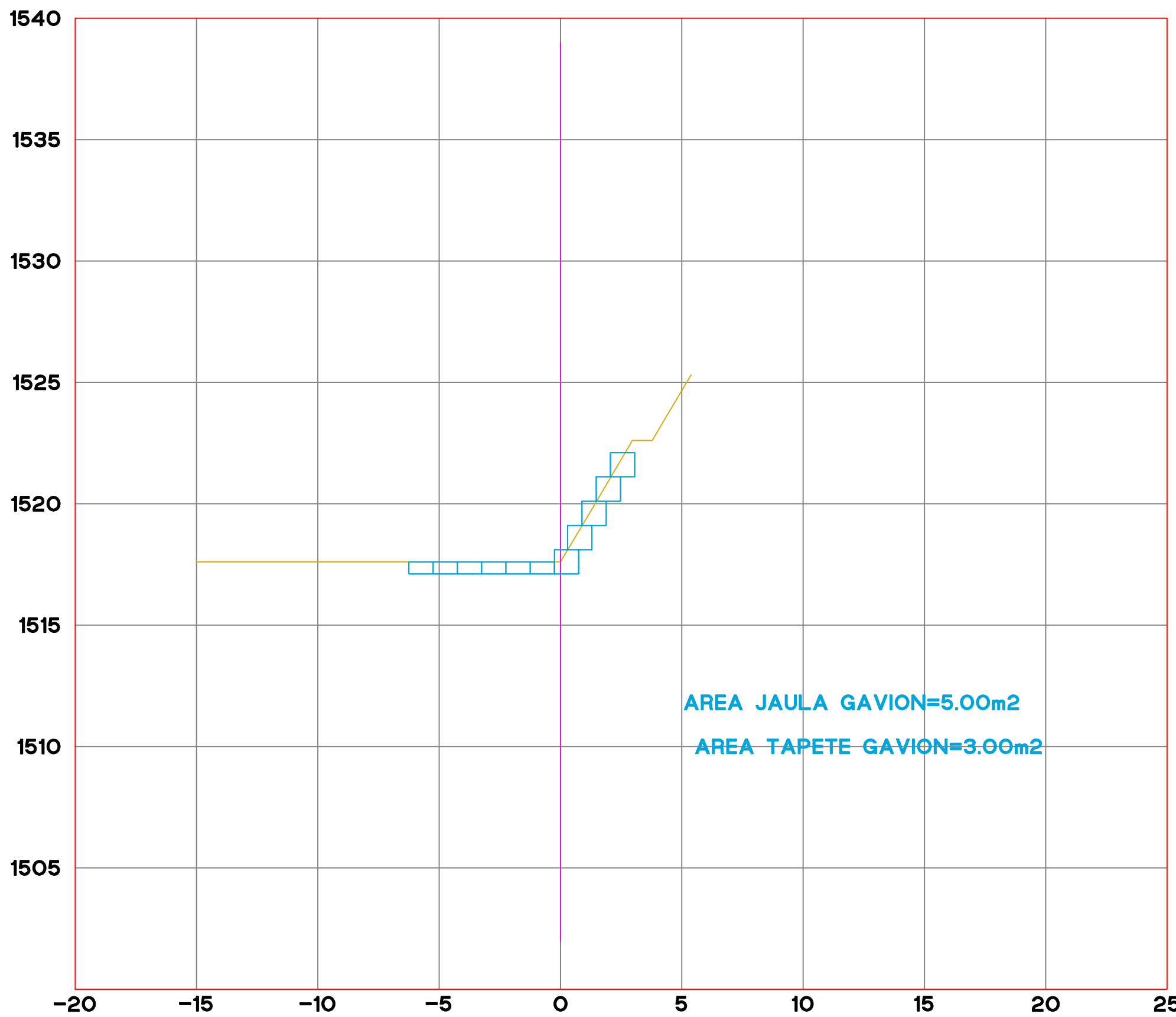
CLAVE DE PLANO:
AA-ARQ-00
No. PLANO:
03 de 15



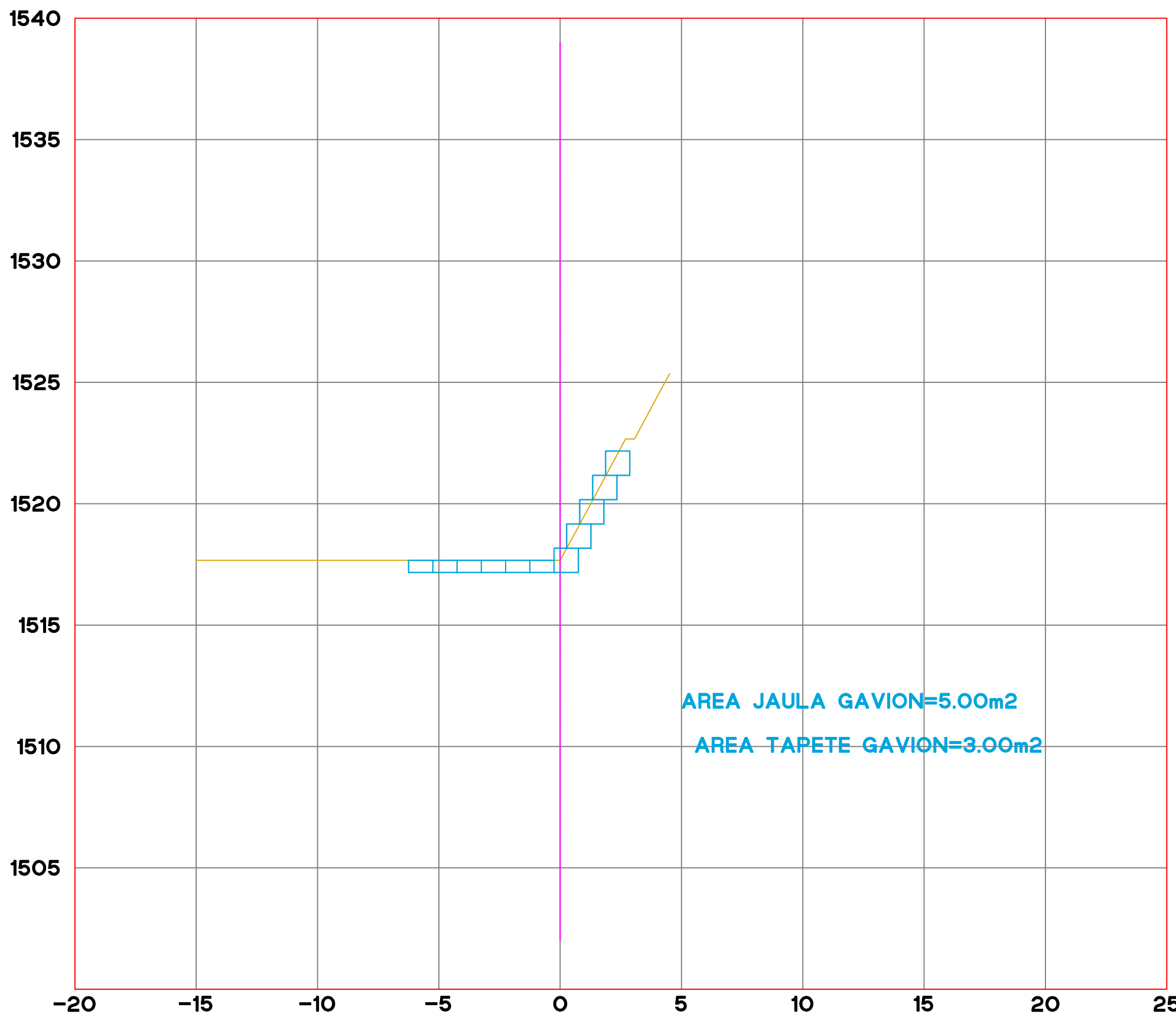
ESTACION 0+260.00
ESCALA HORIZONTAL 1 : 100
ESCALA VERTICAL 1 : 100



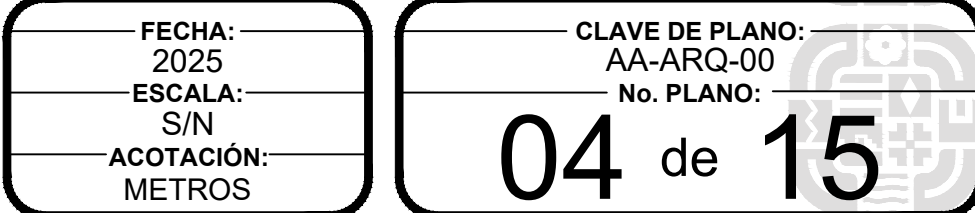
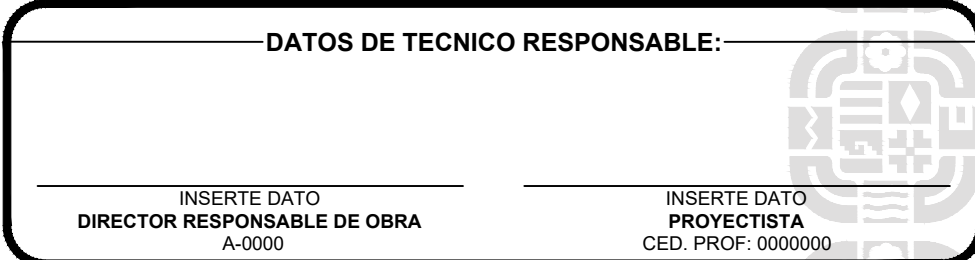

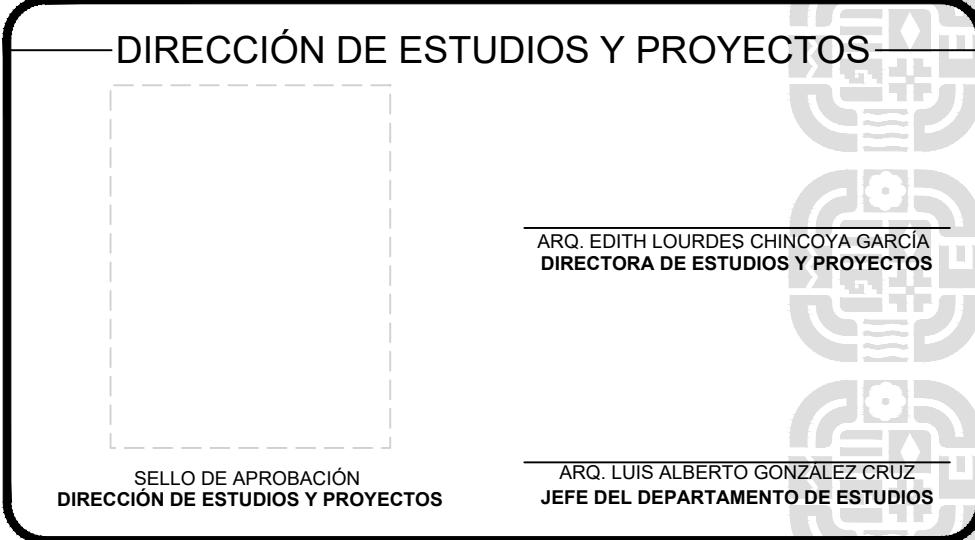
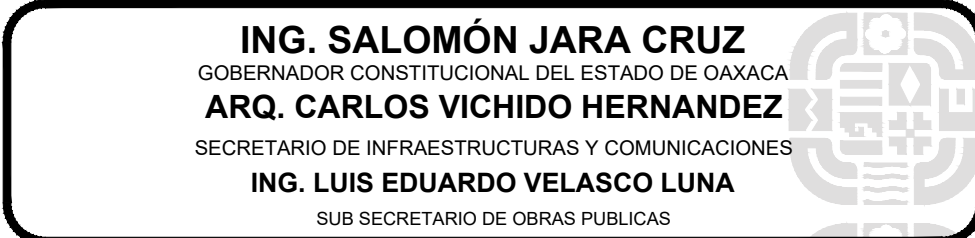
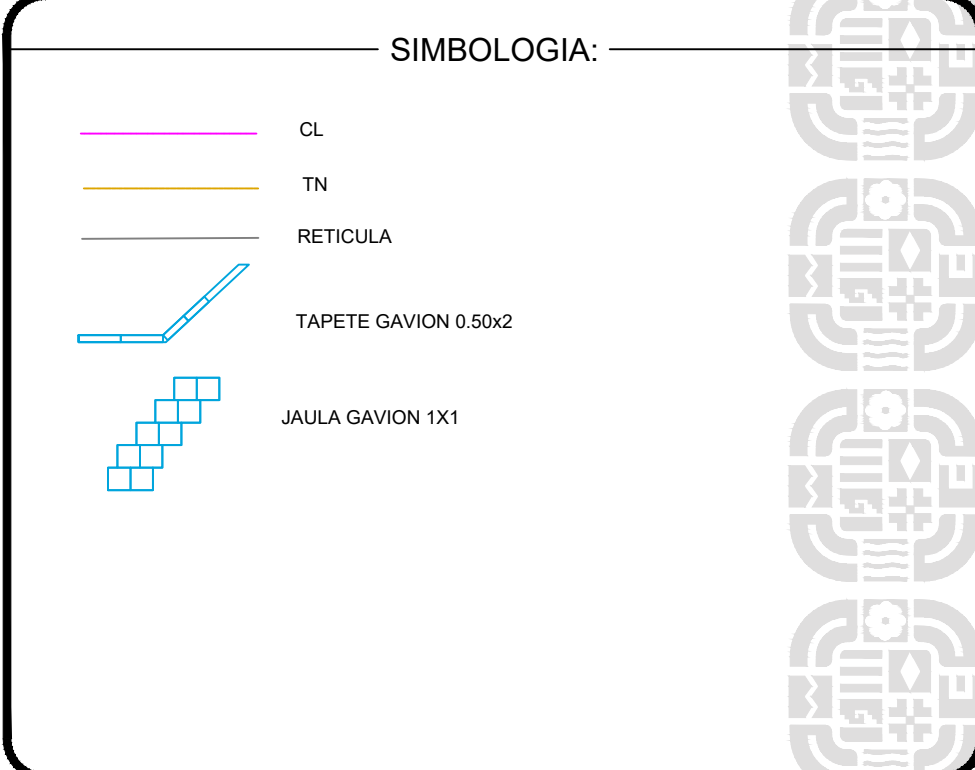
ESTACION 0+300.00
ESCALA HORIZONTAL 1 : 100
ESCALA VERTICAL 1 : 100

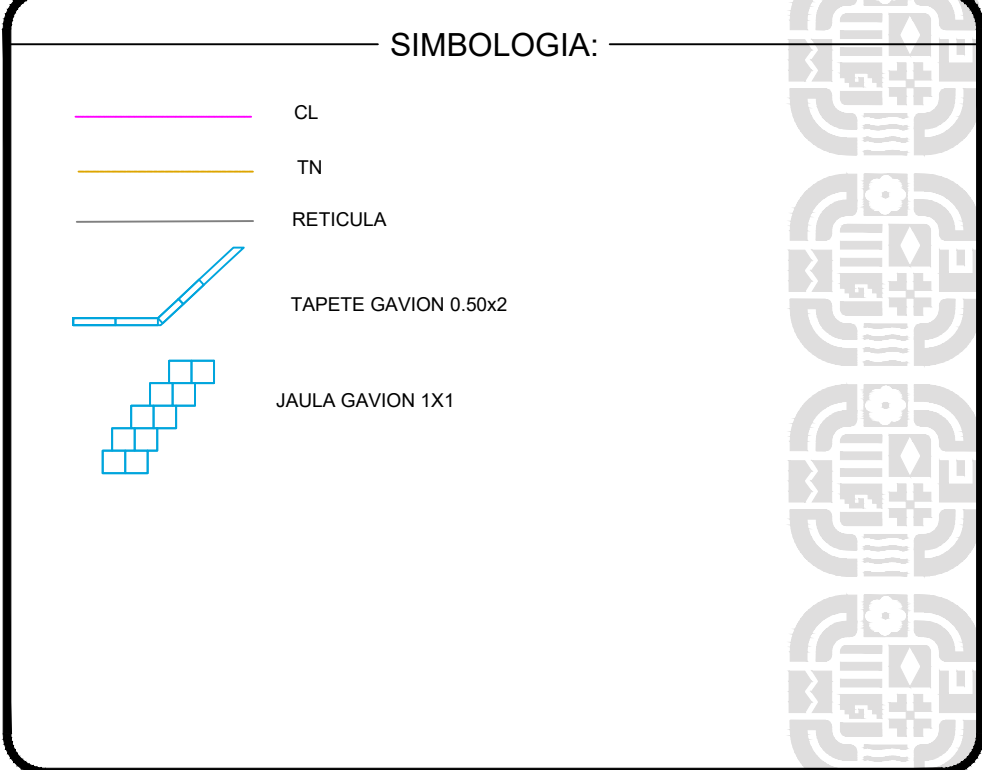


ESTACION 0+240.00
ESCALA HORIZONTAL 1 : 100
ESCALA VERTICAL 1 : 100



ESTACION 0+280.00
ESCALA HORIZONTAL 1 : 100
ESCALA VERTICAL 1 : 100





ING. SALOMÓN JARA CRUZ
GOBERNADOR CONSTITUCIONAL DEL ESTADO DE OAXACA
ARQ. CARLOS VICHIDO HERNANDEZ
SECRETARIO DE INFRAESTRUCTURAS Y COMUNICACIONES
ING. LUIS EDUARDO VELASCO LUNA
SUB SECRETARIO DE OBRAS PUBLICAS

DIRECCIÓN DE ESTUDIOS Y PROYECTOS

ARO. EDITH LOURDES CHINCOYA GARCÍA
DIRECTORA DE ESTUDIOS Y PROYECTOS

SELO DE APROBACIÓN
DIRECCIÓN DE ESTUDIOS Y PROYECTOS

ARO. LUIS ALBERTO GONZÁLEZ CRUZ
JEFE DEL DEPARTAMENTO DE ESTUDIOS

NOMBRE DE LA OBRA:
ENCAUZAMIENTO EN LAS MARGENES DEL RÍO ATOYAC (PUENTE DEL AEROPUERTO INTERNACIONAL DE OAXACA - PUENTE DE LA EXGARITA) TRAMO DEL KM 0+000 AL KM 6+500, SUBTRAMO DEL KM 3+325 AL KM 5+100 EN EL MUNICIPIO DE SANTA CRUZ XOXCOTLÁN

UBICACIÓN:
MUNICIPIO: OAXACA, OAXACA
LOCALIDAD: OAXACA

DISTRITO: N/A
REGION: N/A

DATOS DE TECNICO RESPONSABLE:

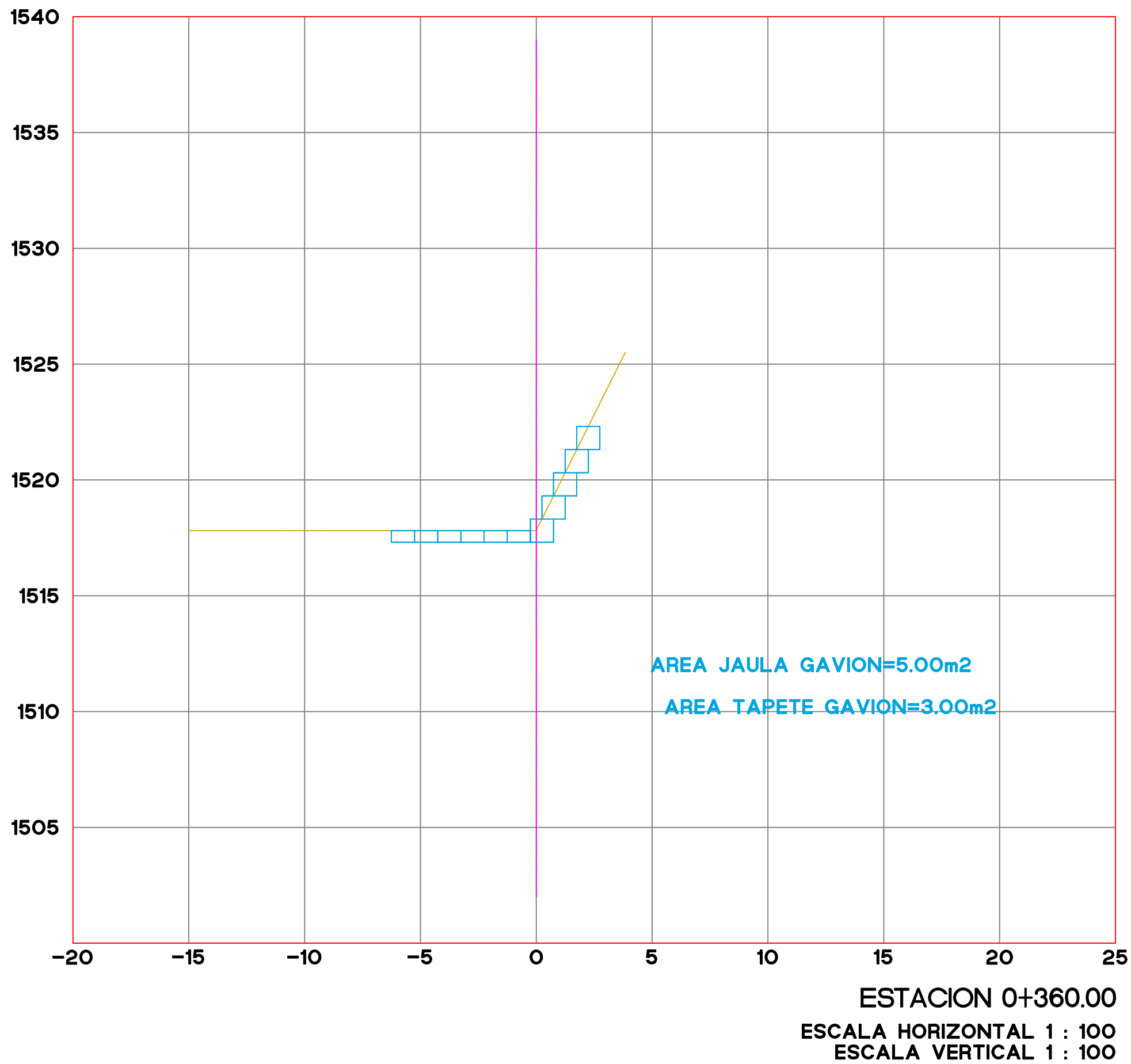
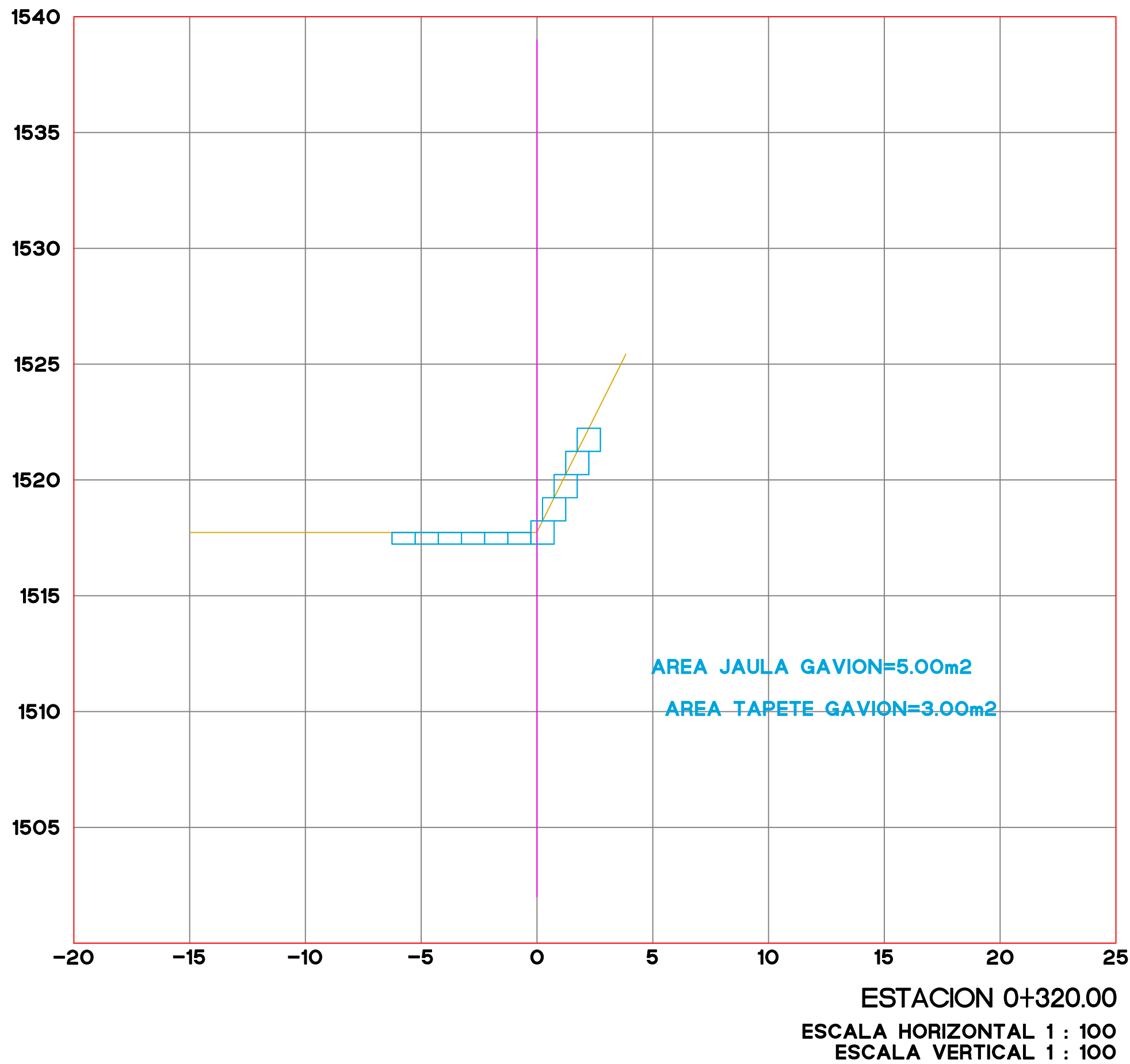
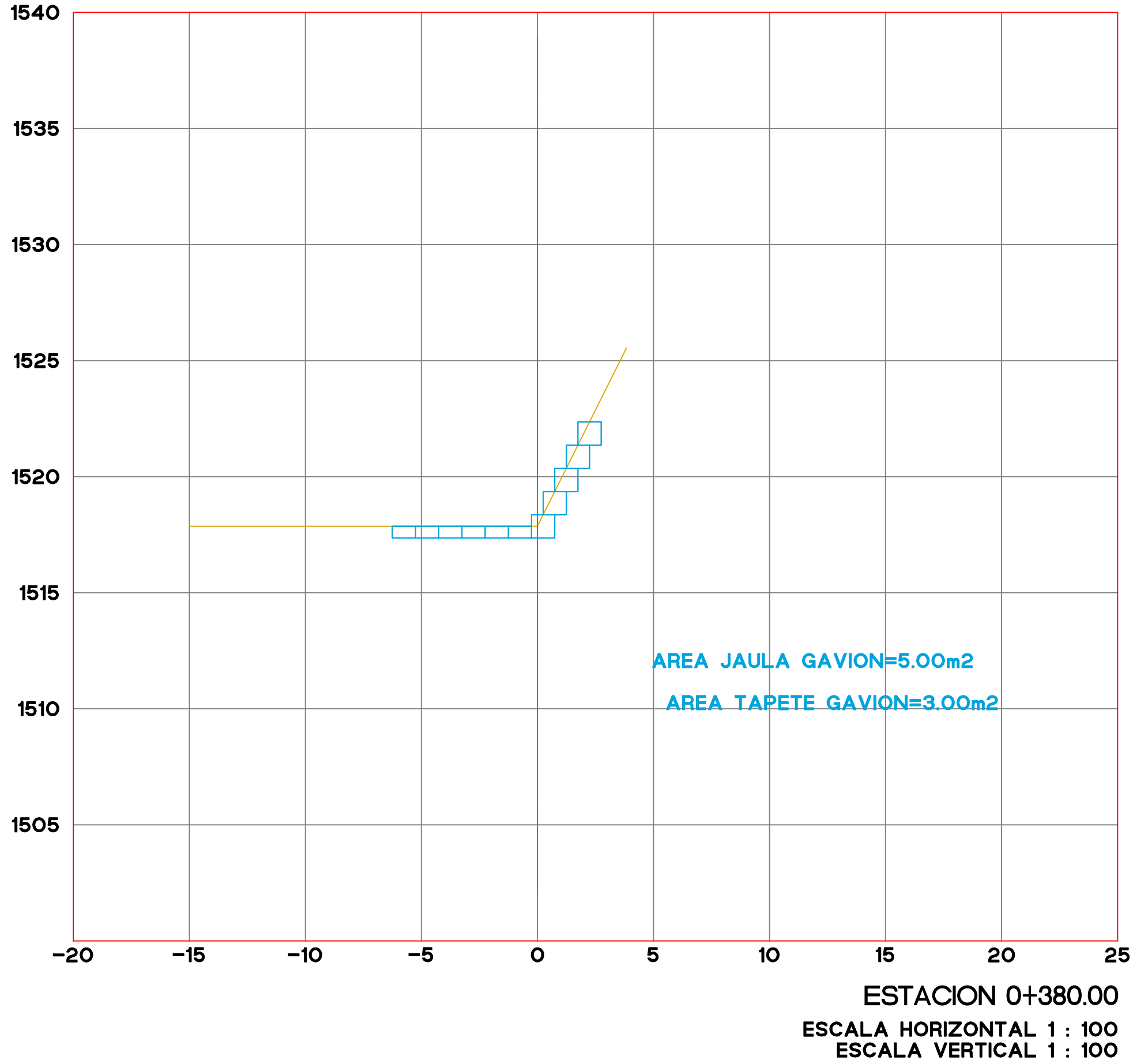
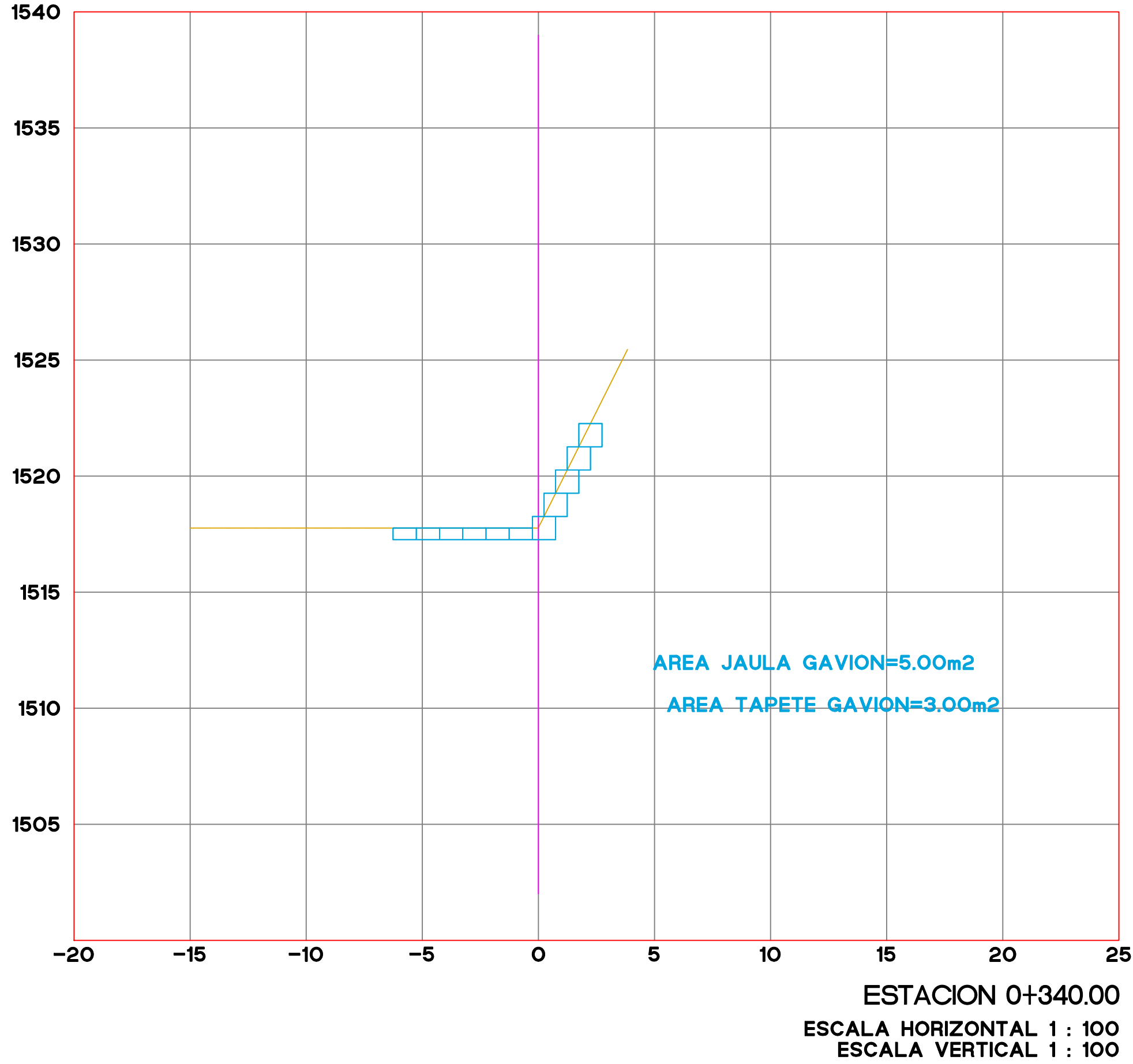
INSERTE DATO
DIRECTOR RESPONSABLE DE OBRA
A-0000

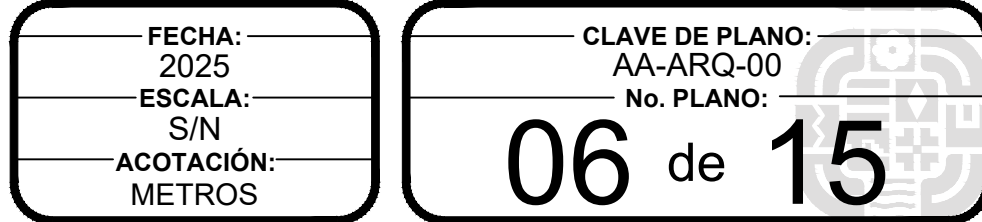
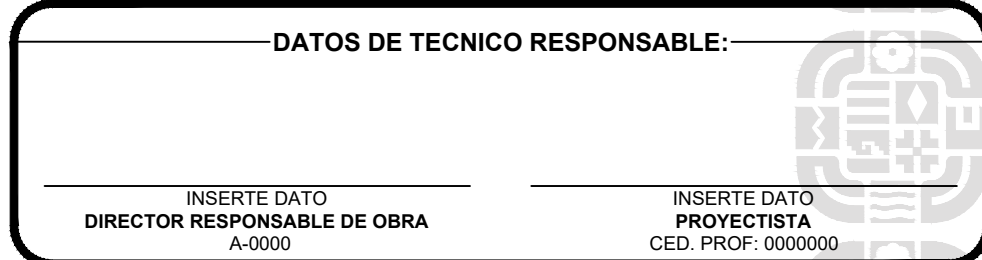

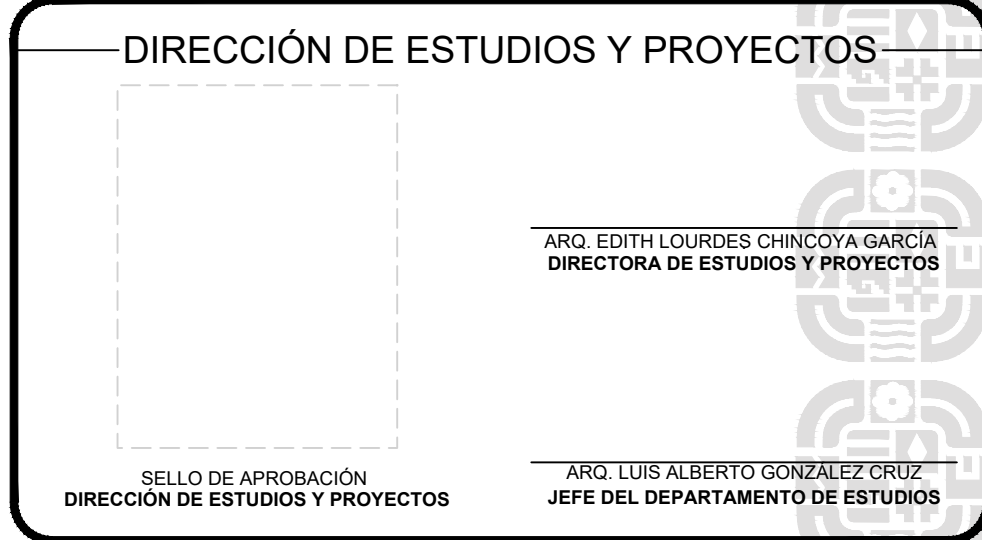
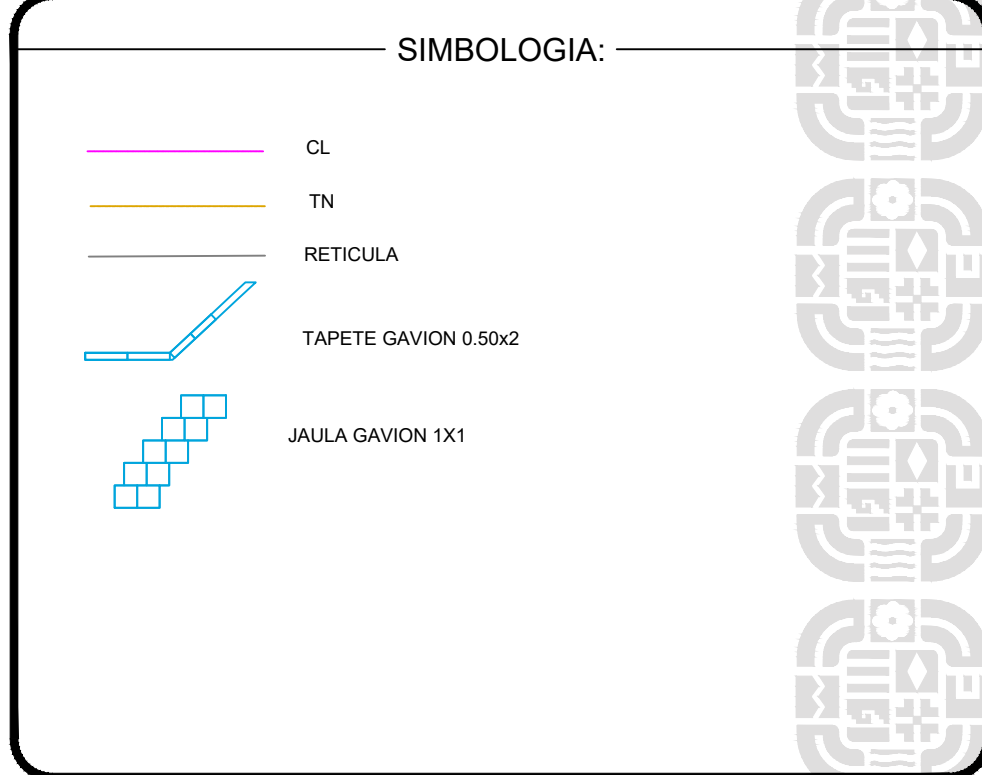

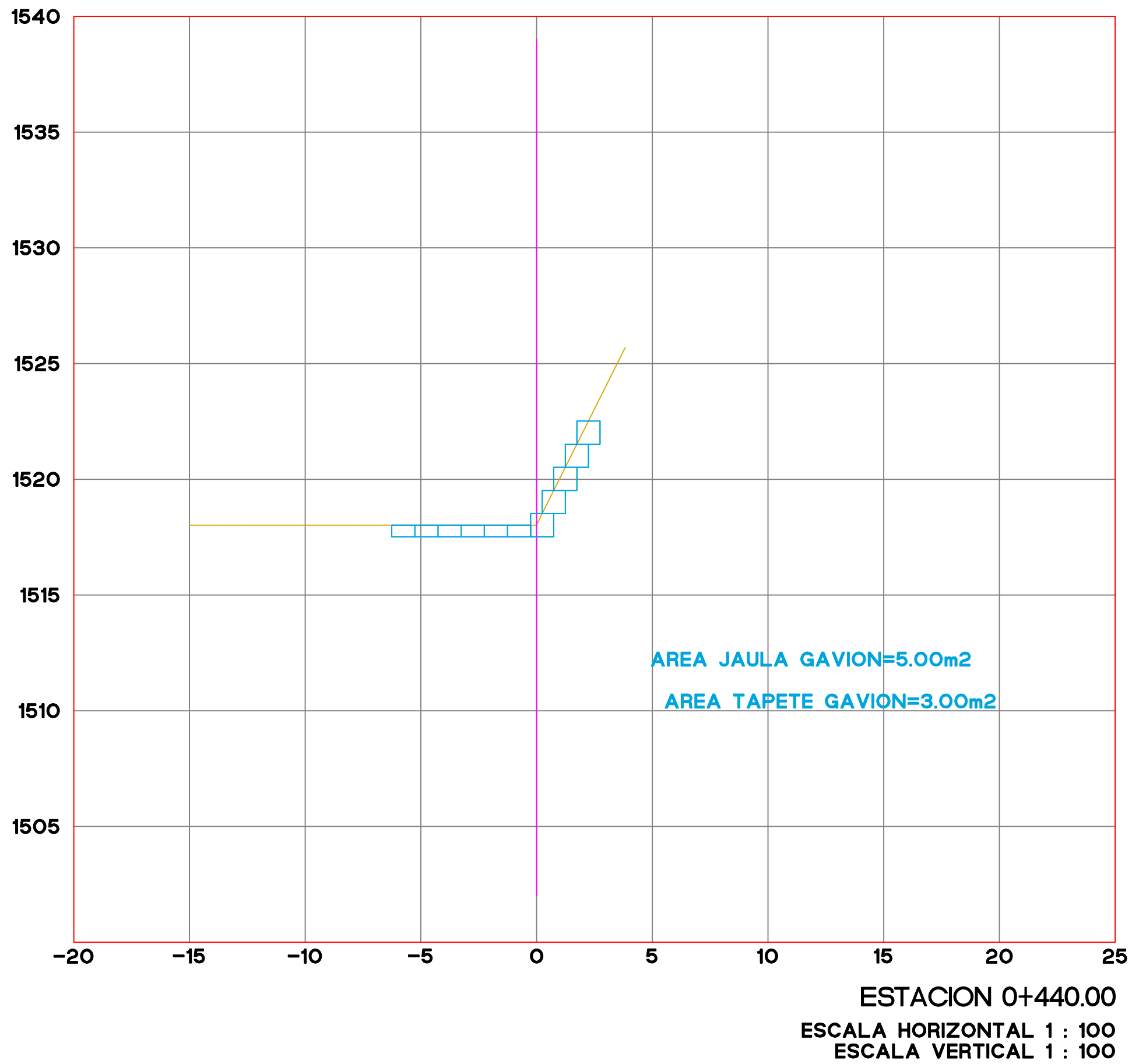
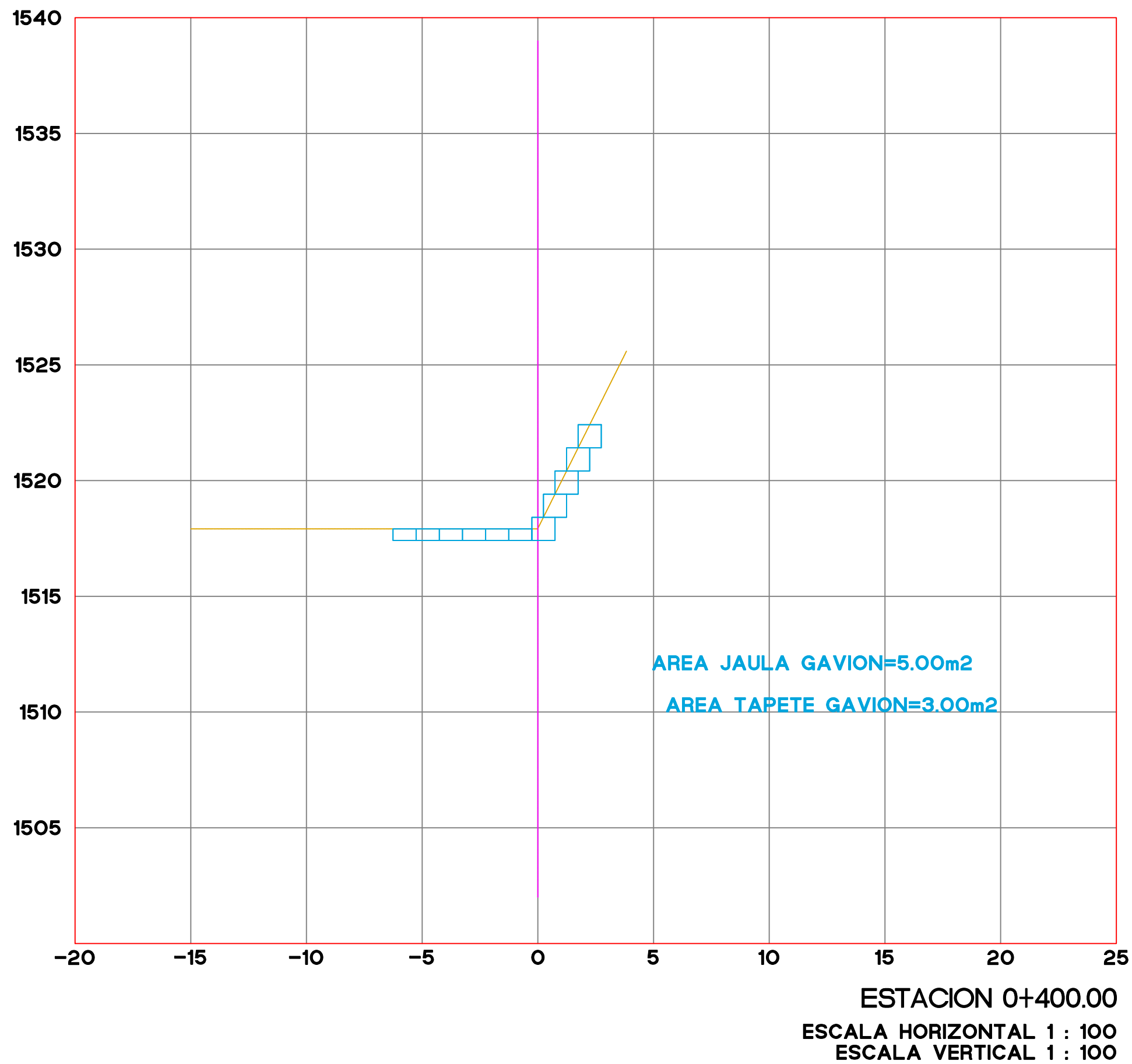
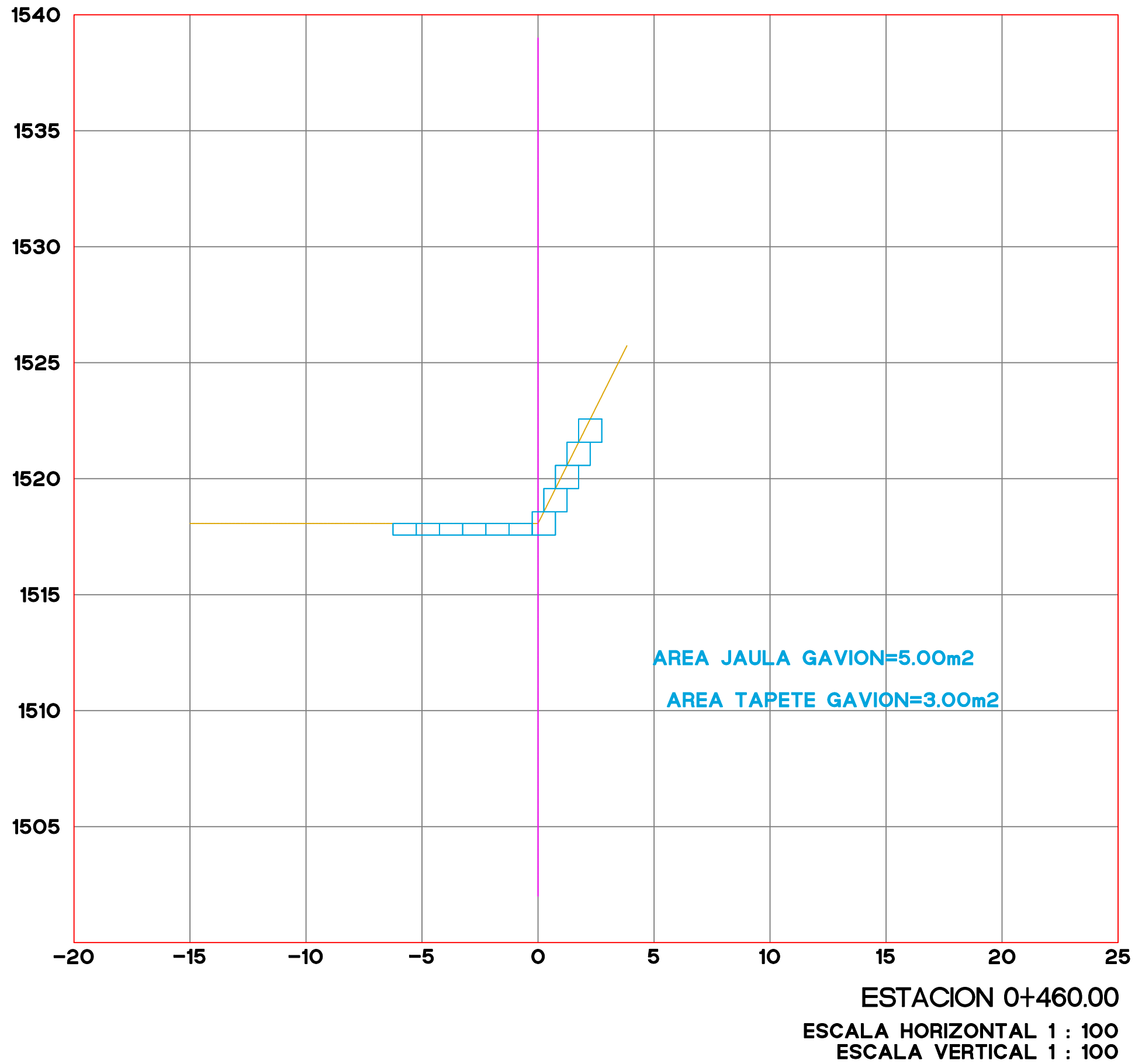
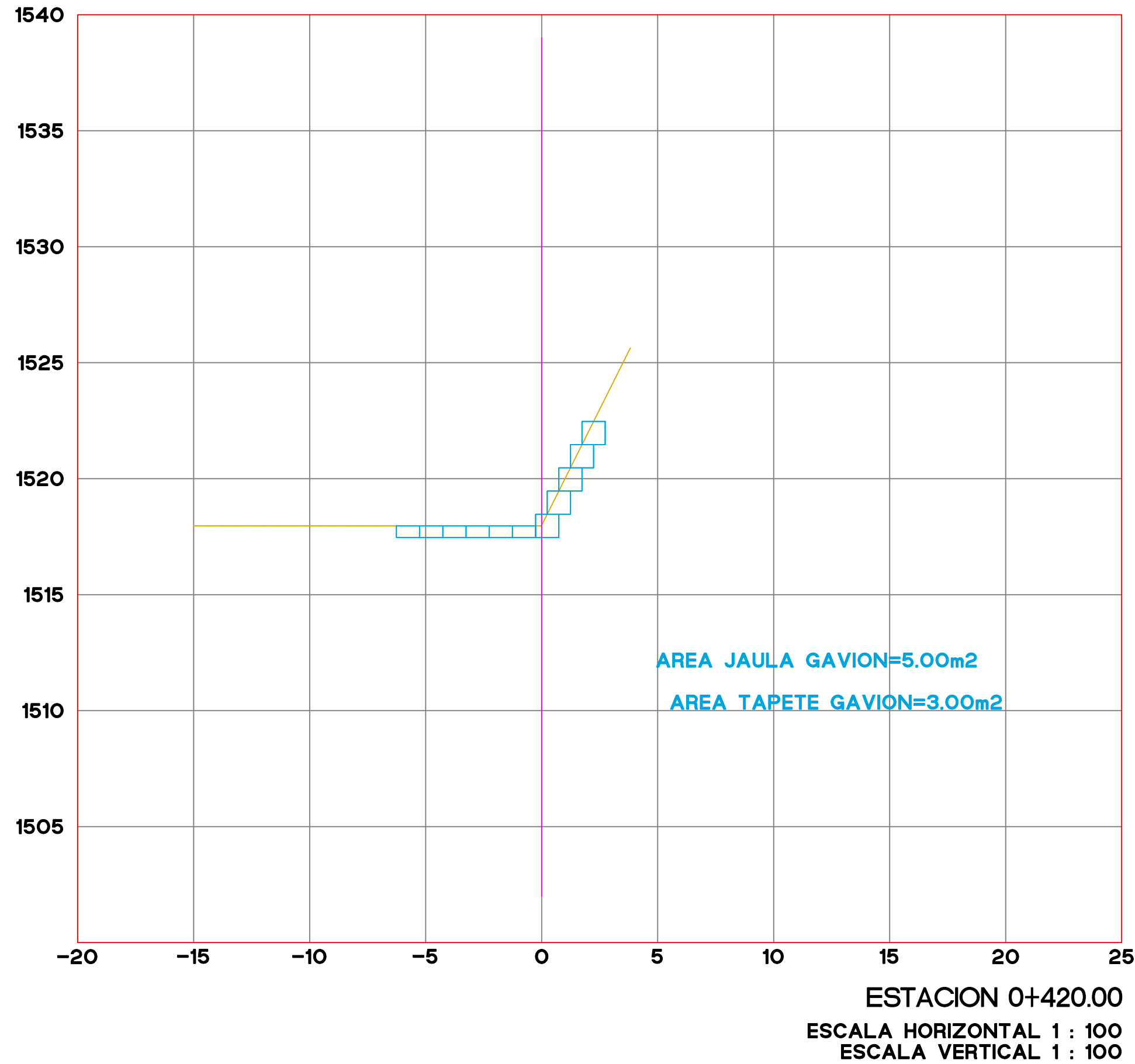
INSERTE DATO
PROYECTISTA
CED. PROF. 0000000

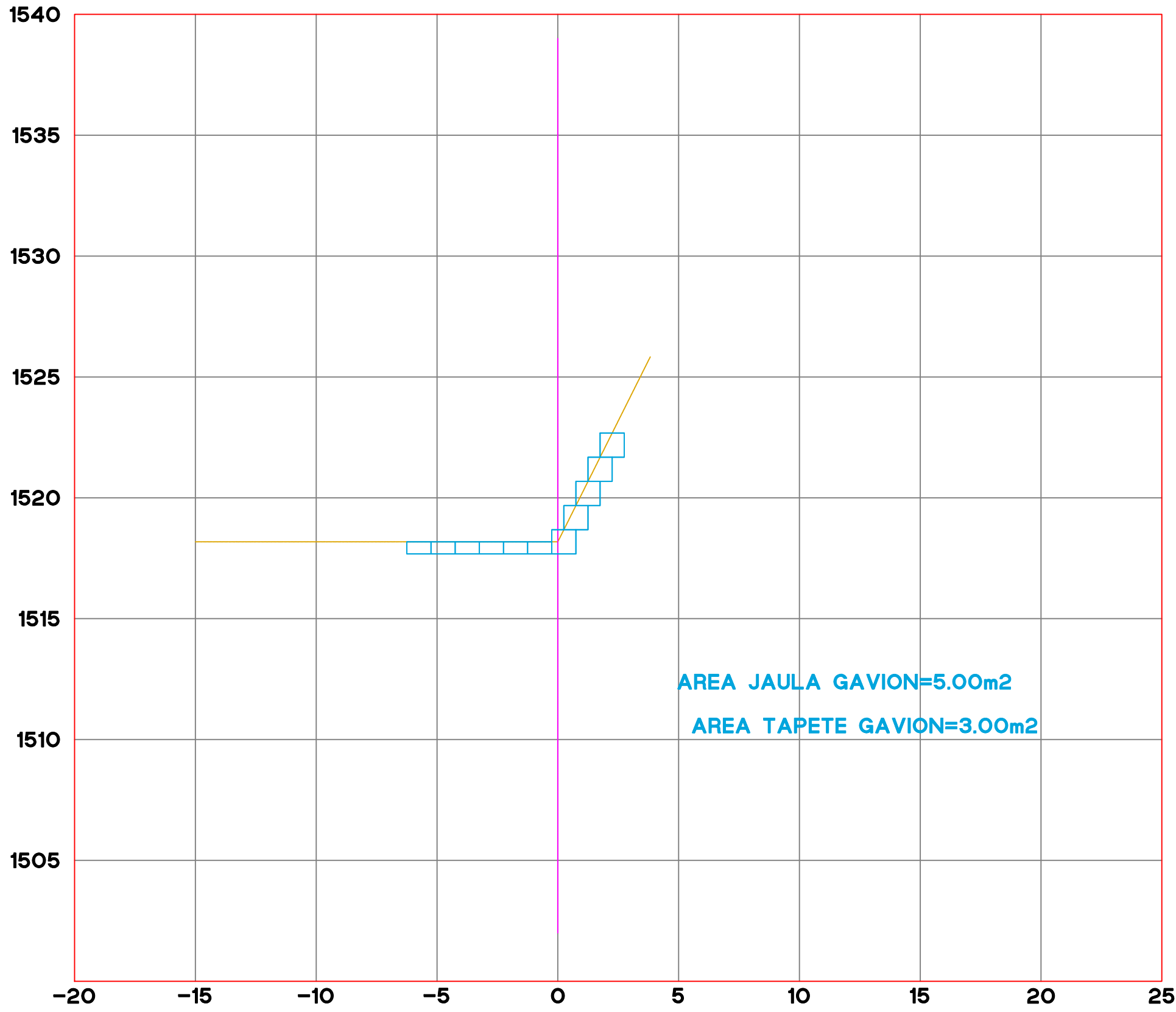
TIPO DE PLANO:
SECCIONES TOPOGRAFICAS

FECHA:
2025
ESCALA:
S/N
ACOTACIÓN:
METROS

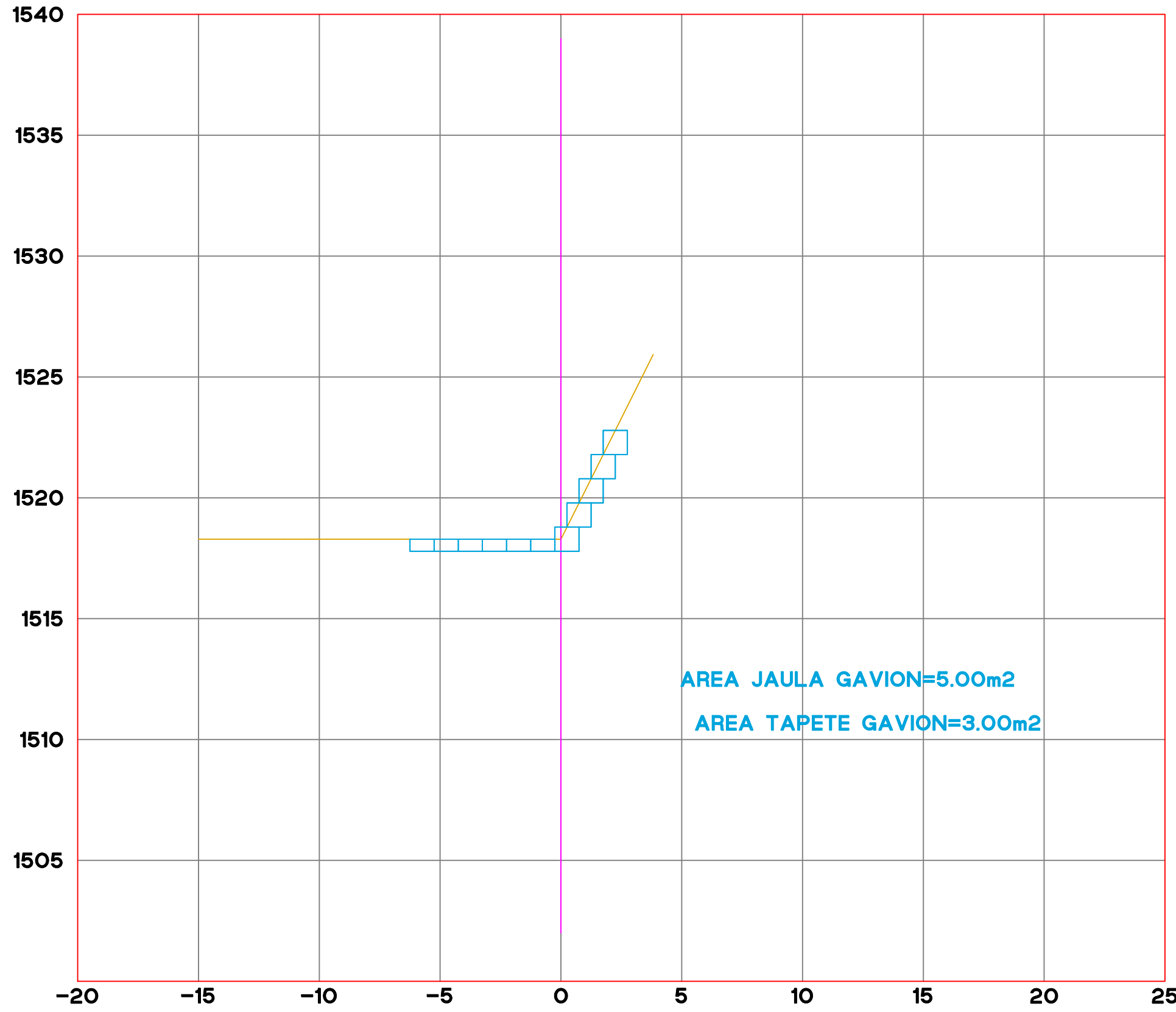
CLAVE DE PLANO:
AA-ARQ-00
No. PLANO:
05 de 15



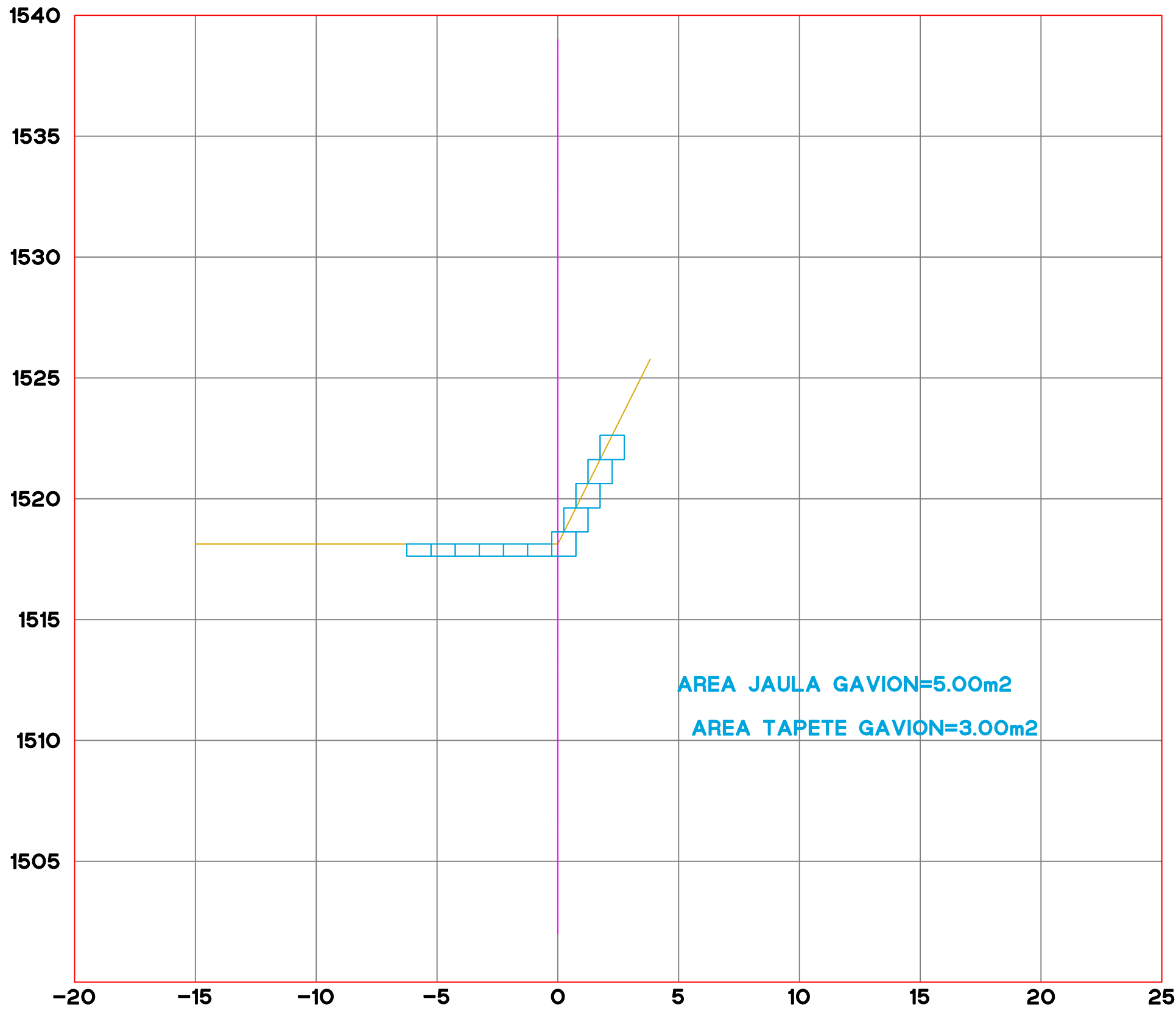




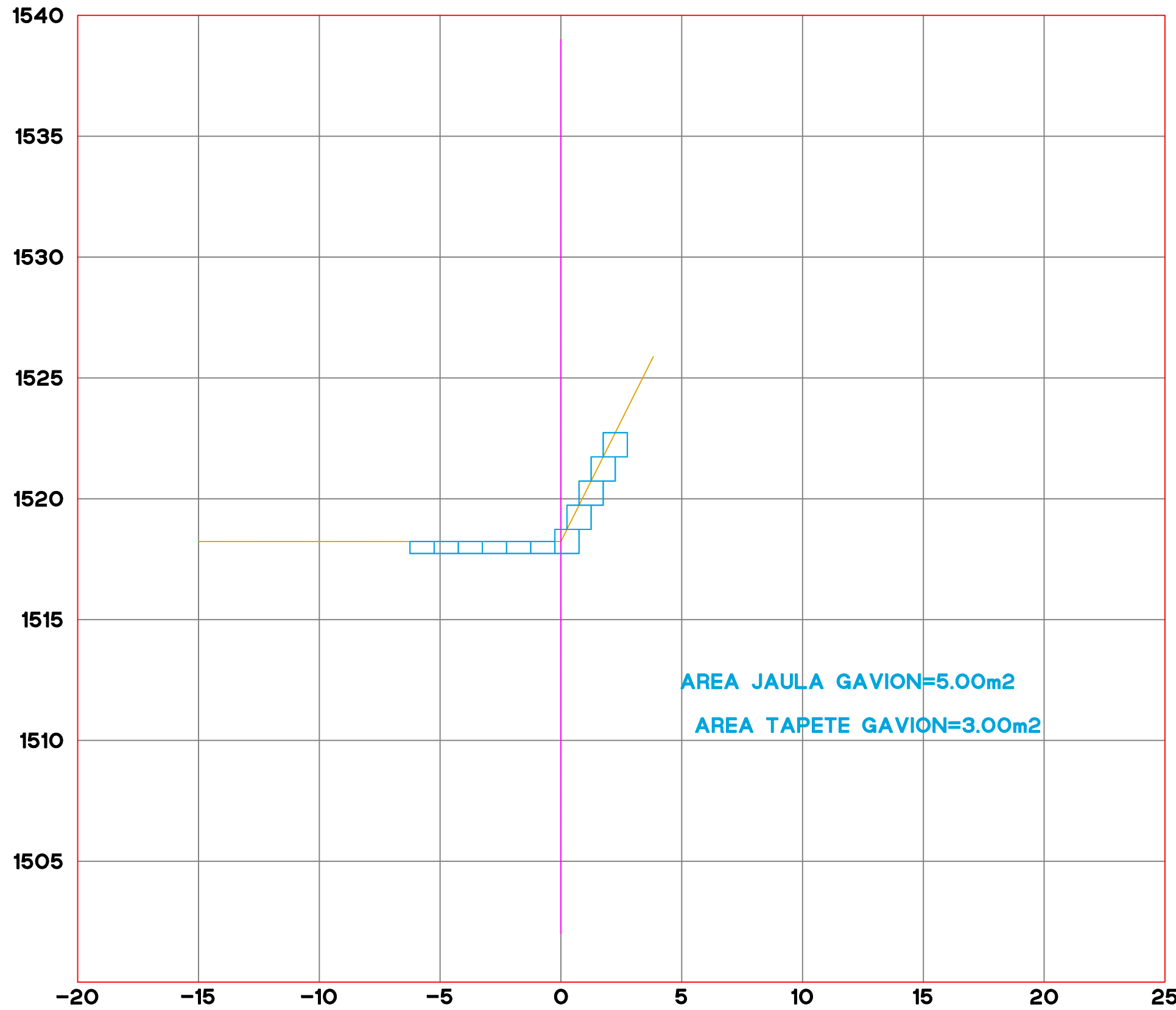
ESTACION 0+500.00
ESCALA HORIZONTAL 1 : 100
ESCALA VERTICAL 1 : 100



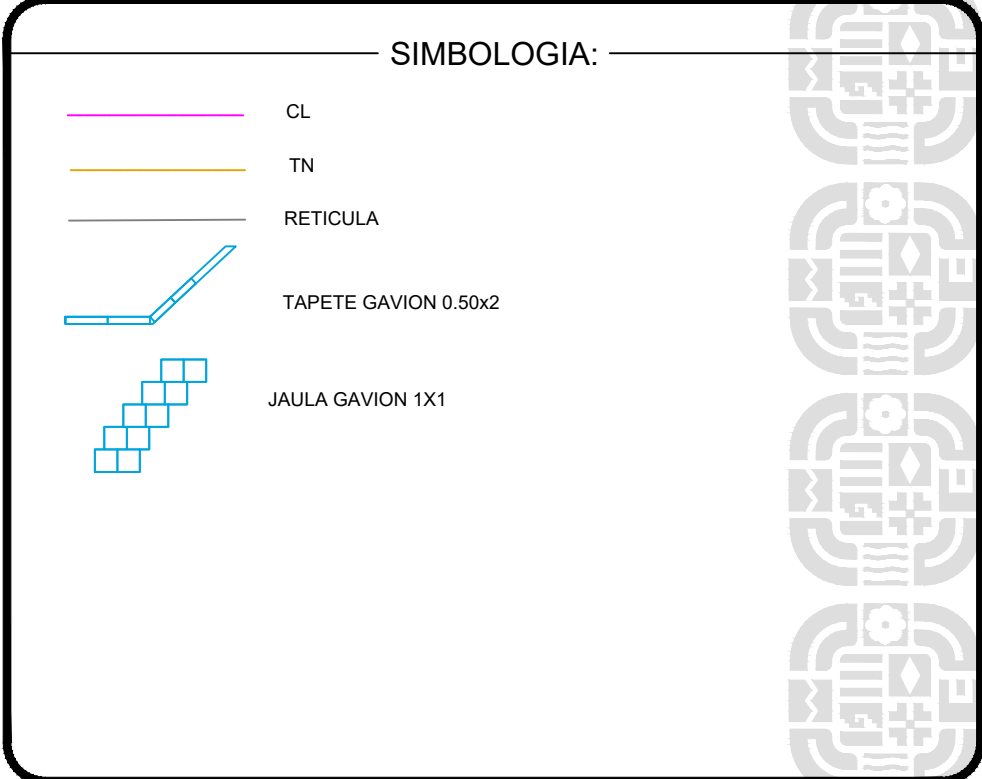
ESTACION 0+540.00
ESCALA HORIZONTAL 1 : 100
ESCALA VERTICAL 1 : 100



ESTACION 0+480.00
ESCALA HORIZONTAL 1 : 100
ESCALA VERTICAL 1 : 100



ESTACION 0+520.00
ESCALA HORIZONTAL 1 : 100
ESCALA VERTICAL 1 : 100



ING. SALOMÓN JARA CRUZ
GOBERNADOR CONSTITUCIONAL DEL ESTADO DE OAXACA
ARQ. CARLOS VICHIDO HERNANDEZ
SECRETARIO DE INFRAESTRUCTURAS Y COMUNICACIONES
ING. LUIS EDUARDO VELASCO LUNA
SUB SECRETARIO DE OBRAS PUBLICAS

DIRECCIÓN DE ESTUDIOS Y PROYECTOS

ARO. EDITH LOURDES CHINCOYA GARCÍA
DIRECTORA DE ESTUDIOS Y PROYECTOS

SELO DE APROBACIÓN
DIRECCIÓN DE ESTUDIOS Y PROYECTOS

ARO. LUIS ALBERTO GONZÁLEZ CRUZ
JEFE DEL DEPARTAMENTO DE ESTUDIOS

NOMBRE DE LA OBRA:
ENCAUZAMIENTO EN LAS MARGENES DEL RIO ATOYAC (PUENTE DEL AEROPUERTO INTERNACIONAL DE OAXACA - PUENTE DE LA EXGARITA) TRAMO DEL KM 0+000 AL KM 6+500, SUBTRAMO DEL KM 3+325 AL KM 5+100 EN EL MUNICIPIO DE SANTA CRUZ XOXOCOTLÁN

UBICACION:
MUNICIPIO: OAXACA, OAXACA
LOCALIDAD: OAXACA
DISTRITO: N/A
REGION: N/A

DATOS DE TECNICO RESPONSABLE:

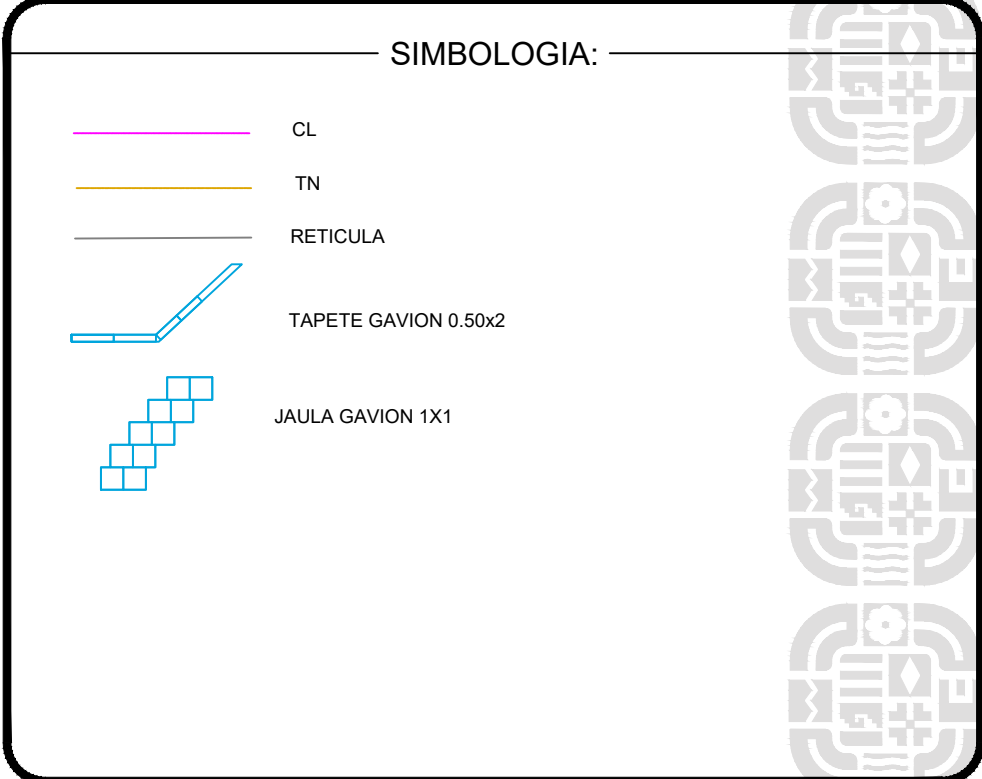
INSERTE DATO
DIRECTOR RESPONSABLE DE OBRA
A-0000

INSERTE DATO
PROYECTISTA
CED. PROF. 0000000

TIPO DE PLANO:
SECCIONES TOPOGRAFICAS

FECHA:
2025
ESCALA:
S/N
ACOTACIÓN:
METROS

CLAVE DE PLANO:
AA-ARQ-00
No. PLANO:
07 de 15



ING. SALOMÓN JARA CRUZ
GOBERNADOR CONSTITUCIONAL DEL ESTADO DE OAXACA
ARQ. CARLOS VICHIDO HERNANDEZ
SECRETARIO DE INFRAESTRUCTURAS Y COMUNICACIONES
ING. LUIS EDUARDO VELASCO LUNA
SUB SECRETARIO DE OBRAS PUBLICAS

DIRECCIÓN DE ESTUDIOS Y PROYECTOS

ARO. EDITH LOURDES CHINCOYA GARCÍA
DIRECTORA DE ESTUDIOS Y PROYECTOS

SELO DE APROBACIÓN
DIRECCIÓN DE ESTUDIOS Y PROYECTOS

ARO. LUIS ALBERTO GONZÁLEZ CRUZ
JEFE DEL DEPARTAMENTO DE ESTUDIOS

NOMBRE DE LA OBRA:
ENCAUZAMIENTO EN LAS MARGENES DEL RÍO ATOYAC (PUENTE DEL AEROPUERTO INTERNACIONAL DE OAXACA - PUENTE DE LA EXGARITA) TRAMO DEL KM 0+000 AL KM 6+500, SUBTRAMO DEL KM 3+325 AL KM 5+100 EN EL MUNICIPIO DE SANTA CRUZ XOXOCOTLÁN

UBICACIÓN:
MUNICIPIO: OAXACA, OAXACA
LOCALIDAD: OAXACA

DISTRITO: N/A
REGION: N/A

DATOS DE TECNICO RESPONSABLE:

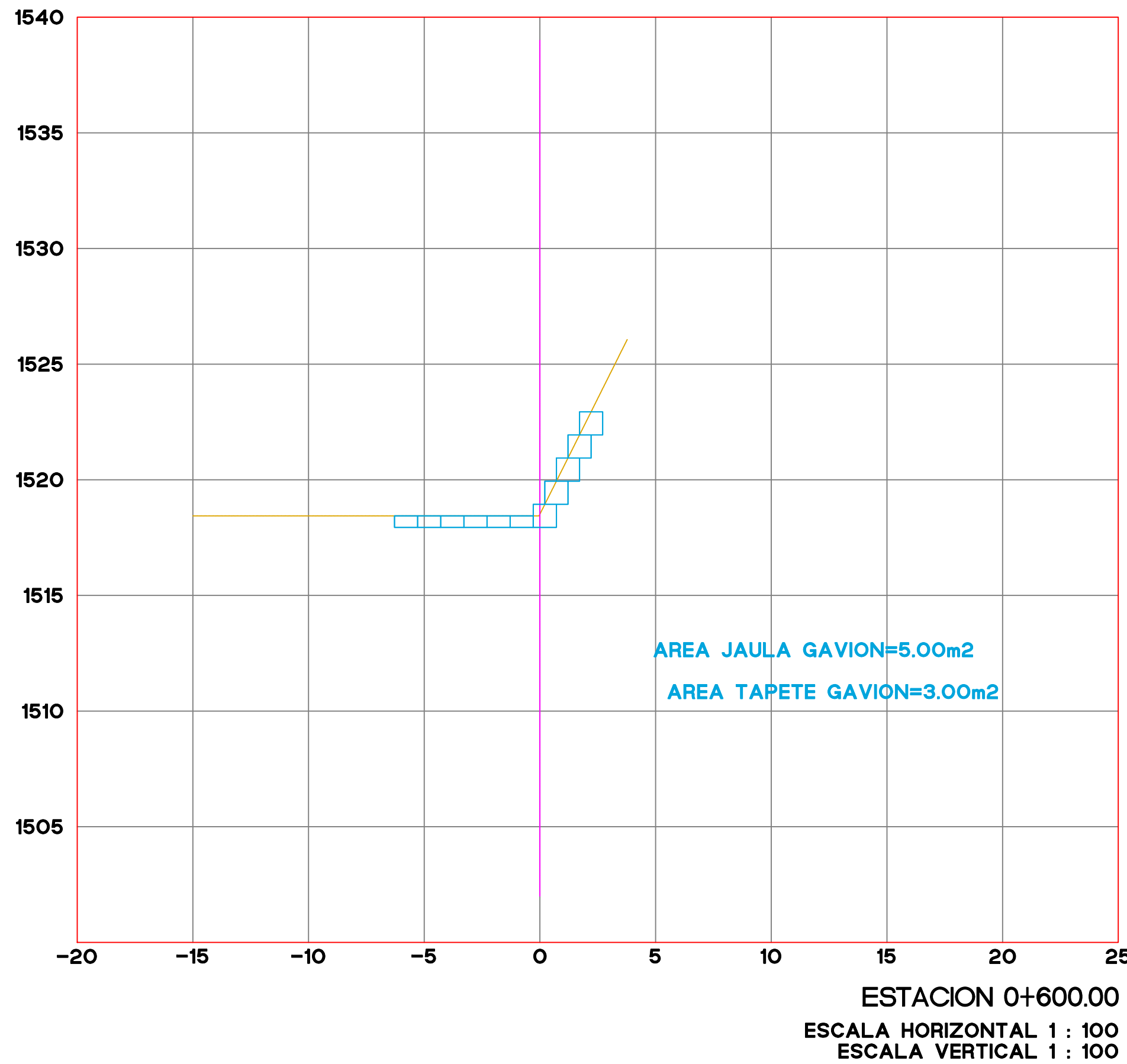
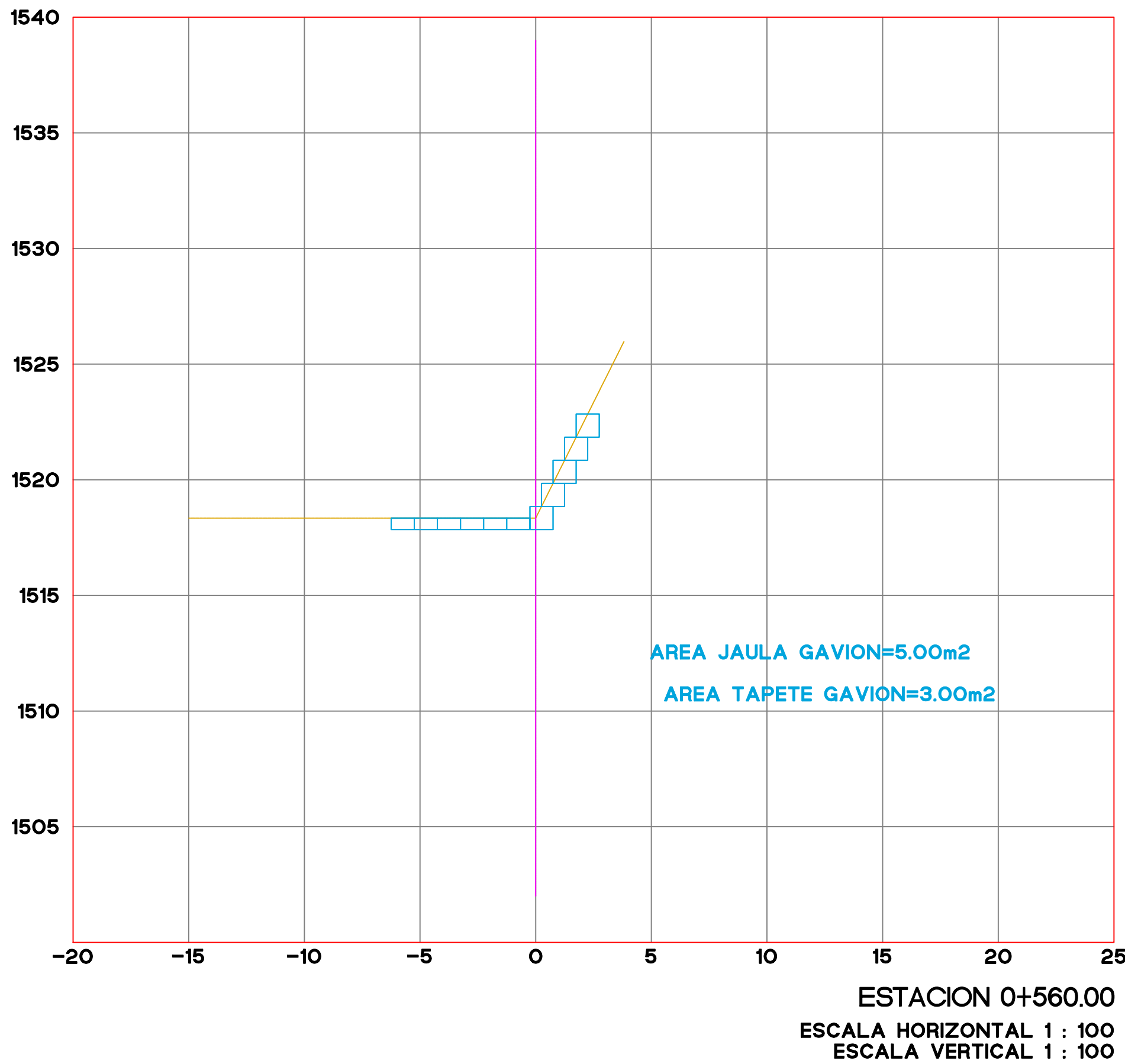
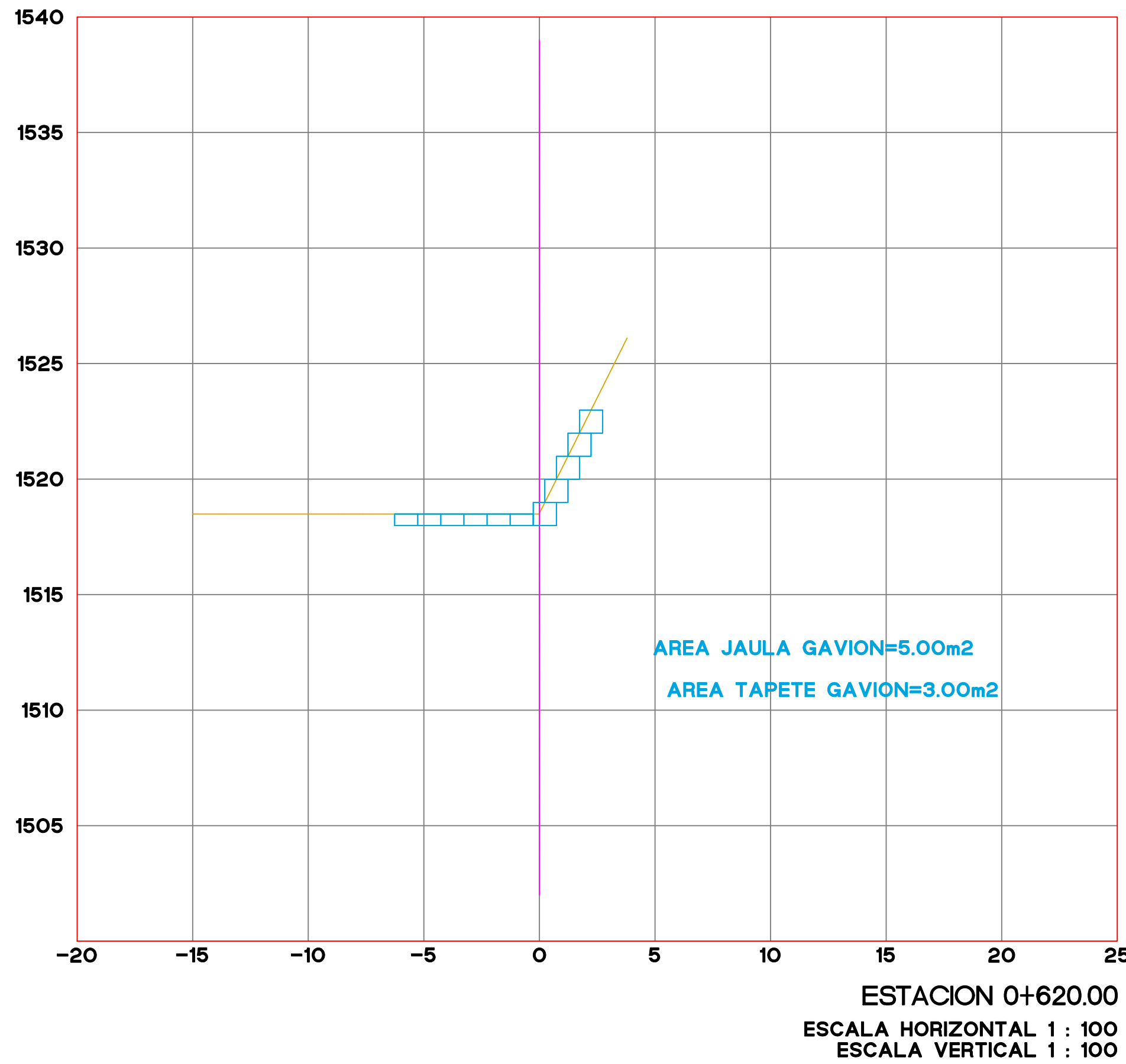
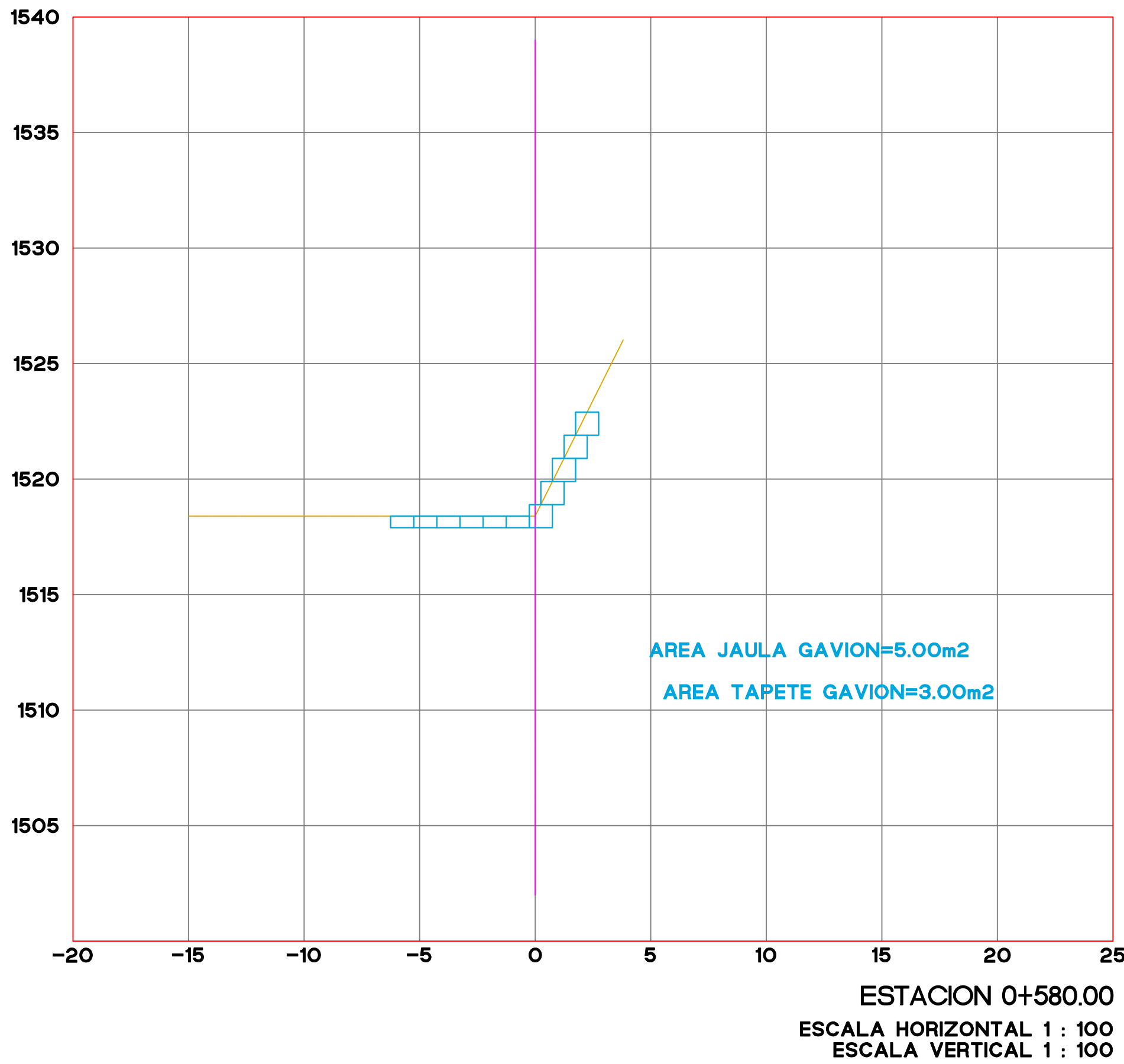
INSERTE DATO
DIRECTOR RESPONSABLE DE OBRA
A-0000

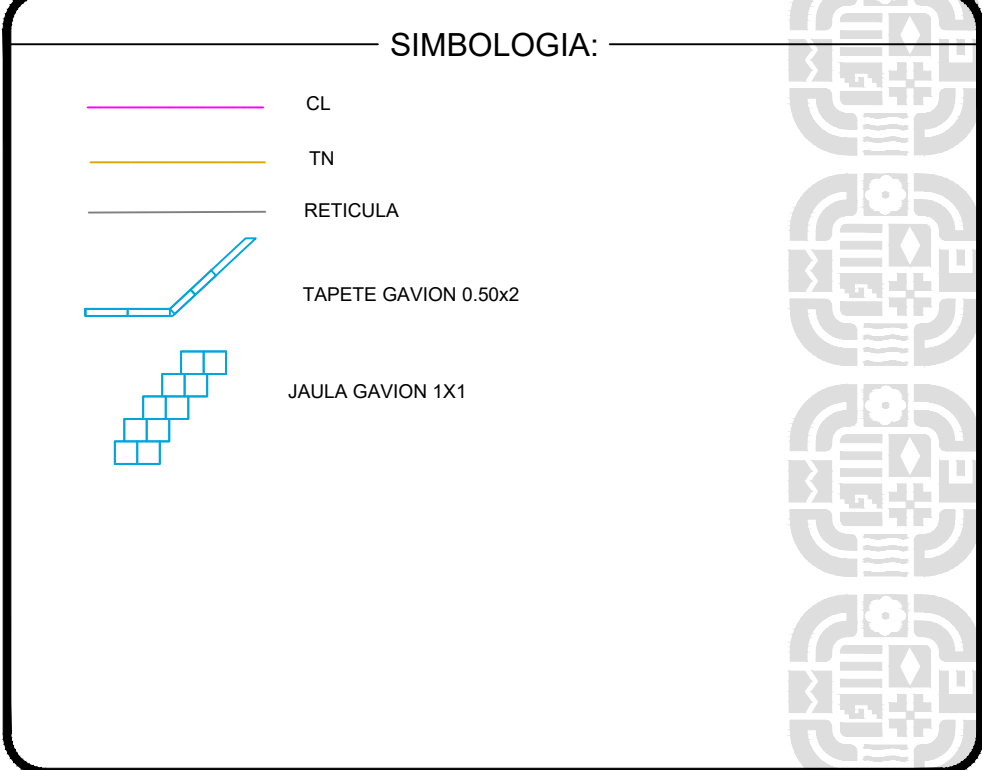
INSERTE DATO
PROYECTISTA
CED. PROF. 0000000

TIPO DE PLANO:
SECCIONES TOPOGRAFICAS

FECHA:
2025
ESCALA:
S/N
ACOTACIÓN:
METROS

CLAVE DE PLANO:
AA-ARQ-00
No. PLANO:
08 de 15





ING. SALOMÓN JARA CRUZ
GOBERNADOR CONSTITUCIONAL DEL ESTADO DE OAXACA
ARQ. CARLOS VICHIDO HERNANDEZ
SECRETARIO DE INFRAESTRUCTURAS Y COMUNICACIONES
ING. LUIS EDUARDO VELASCO LUNA
SUB SECRETARIO DE OBRAS PUBLICAS

DIRECCIÓN DE ESTUDIOS Y PROYECTOS

ARO. EDITH LOURDES CHINCOYA GARCÍA
DIRECTORA DE ESTUDIOS Y PROYECTOS

SELO DE APROBACIÓN
DIRECCIÓN DE ESTUDIOS Y PROYECTOS

ARO. LUIS ALBERTO GONZÁLEZ CRUZ
JEFE DEL DEPARTAMENTO DE ESTUDIOS

NOMBRE DE LA OBRA:
ENCAUZAMIENTO EN LAS MARGENES DEL RÍO ATOYAC (PUENTE DEL AEROPUERTO INTERNACIONAL DE OAXACA - PUENTE DE LA EXGARITA) TRAMO DEL KM 0+000 AL KM 6+500, SUBTRAMO DEL KM 3+325 AL KM 5+100 EN EL MUNICIPIO DE SANTA CRUZ XOXCOTLÁN

UBICACION:
MUNICIPIO: OAXACA, OAXACA
LOCALIDAD: OAXACA

DISTRITO: N/A
REGION: N/A

DATOS DE TECNICO RESPONSABLE:

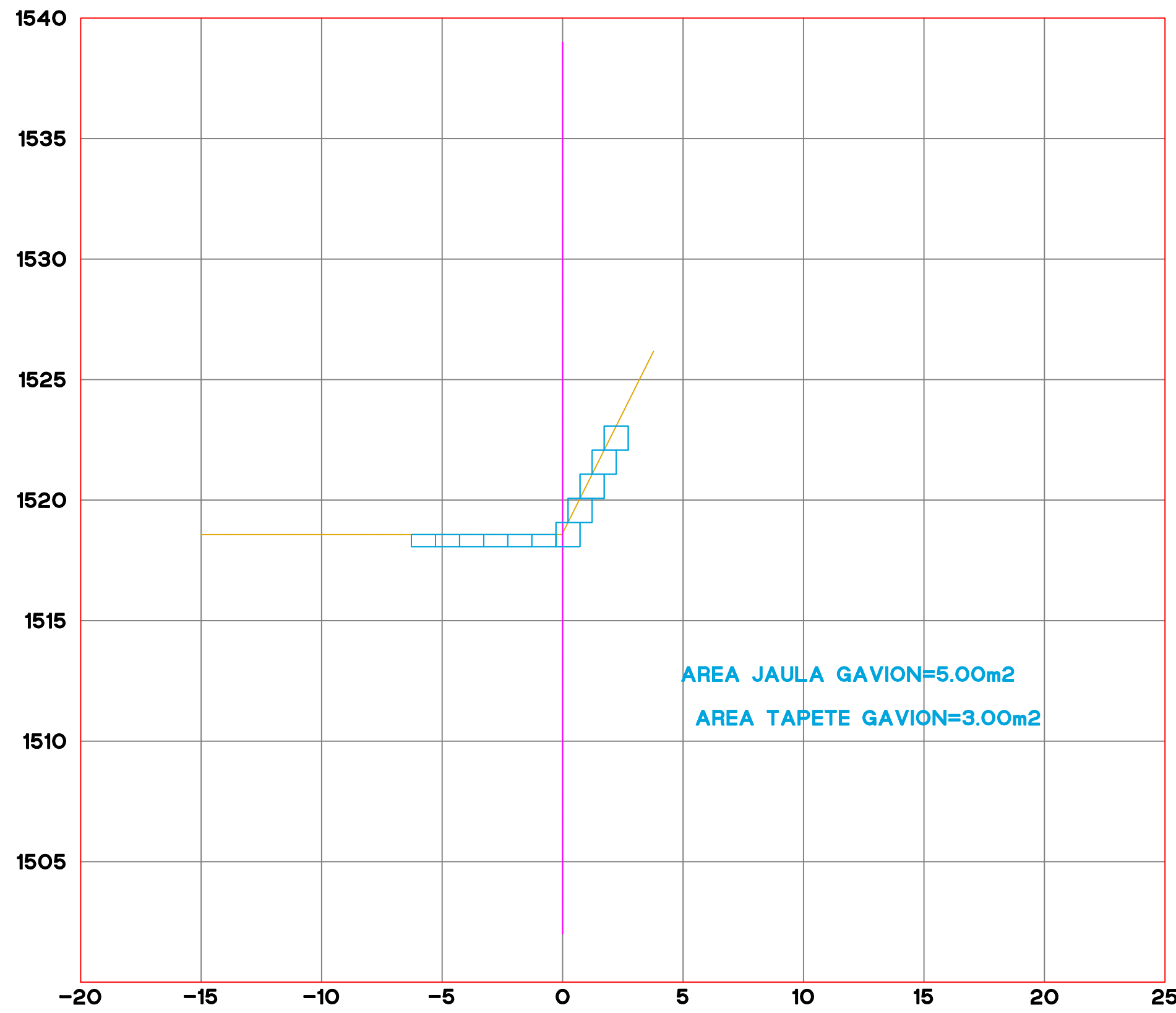
INSERTE DATO
DIRECTOR RESPONSABLE DE OBRA
A-0000

INSERTE DATO
PROYECTISTA
CED. PROF. 0000000

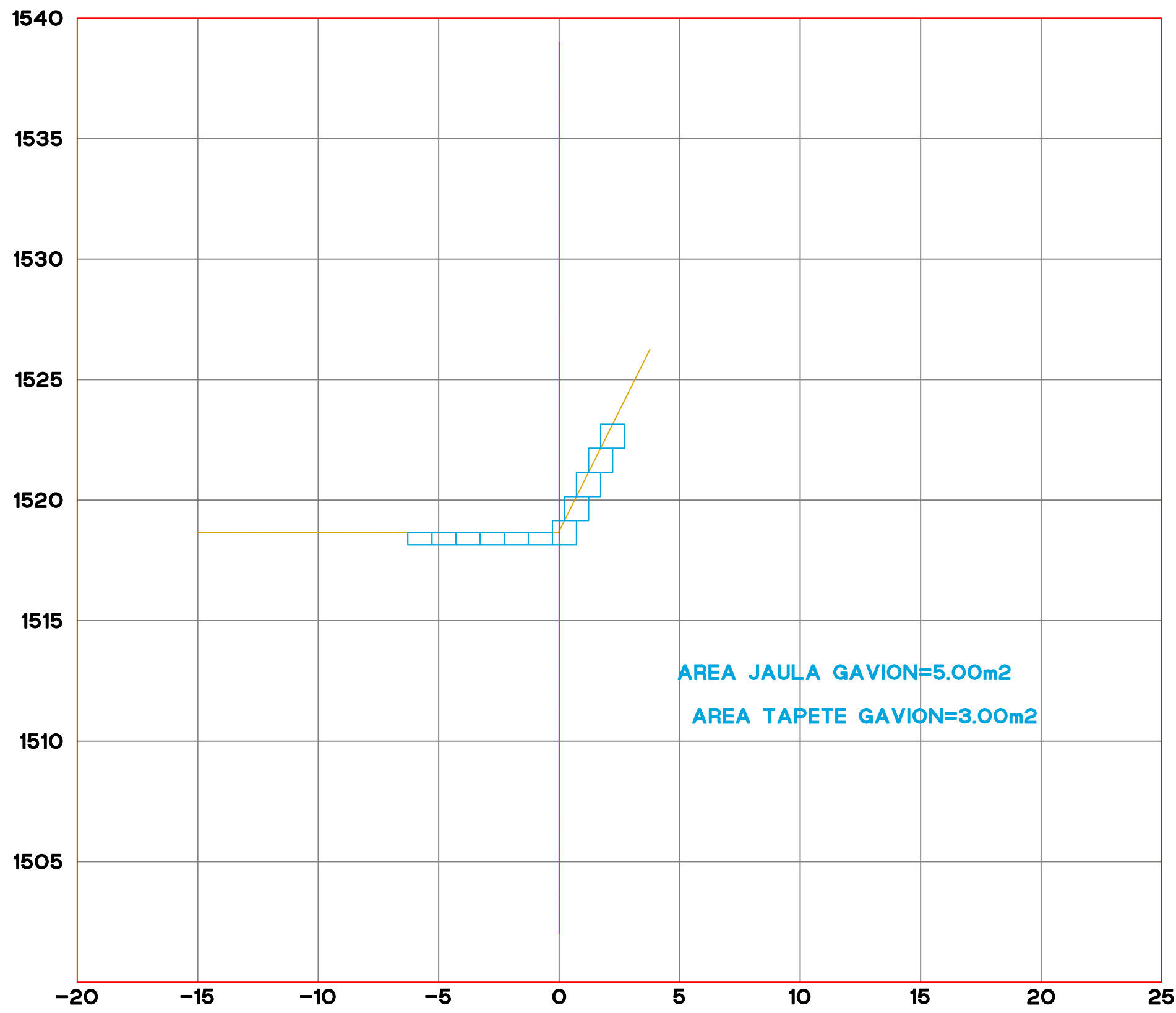
TIPO DE PLANO:
SECCIONES TOPOGRAFICAS

FECHA:
2025
ESCALA:
S/N
ACOTACIÓN:
METROS

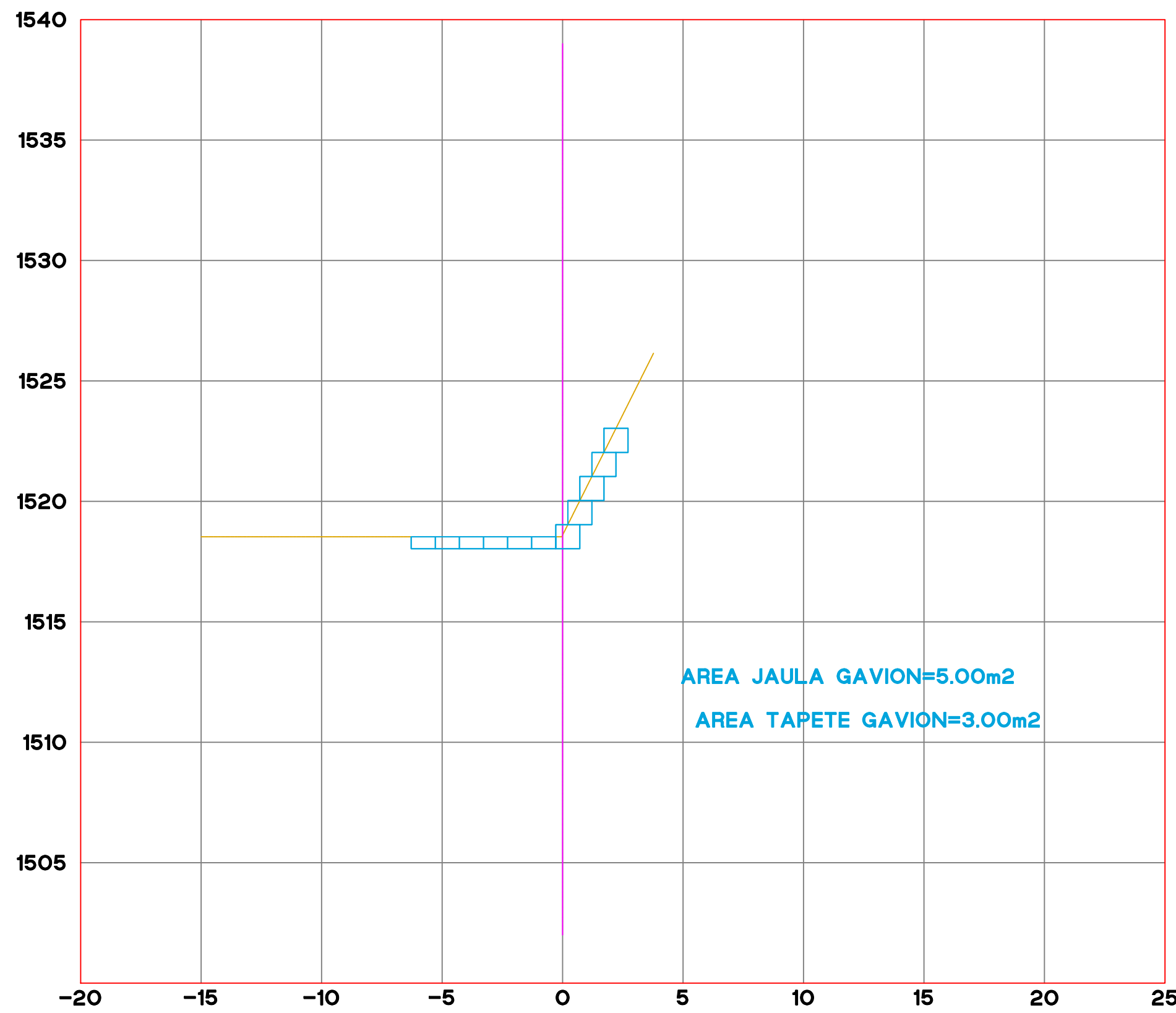
CLAVE DE PLANO:
AA-ARQ-00
No. PLANO:
09 de 15



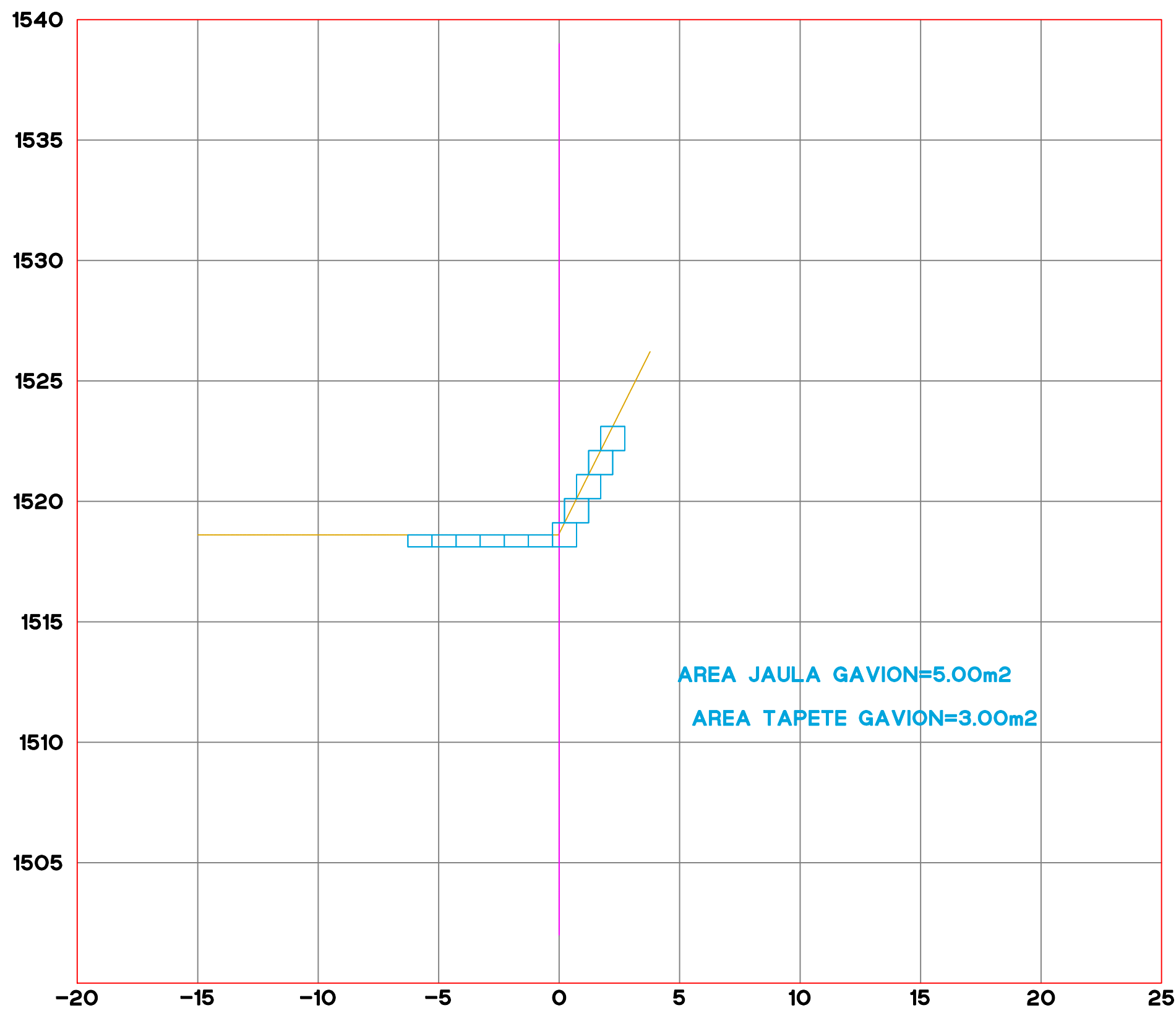
ESTACION 0+660.00
ESCALA HORIZONTAL 1 : 100
ESCALA VERTICAL 1 : 100



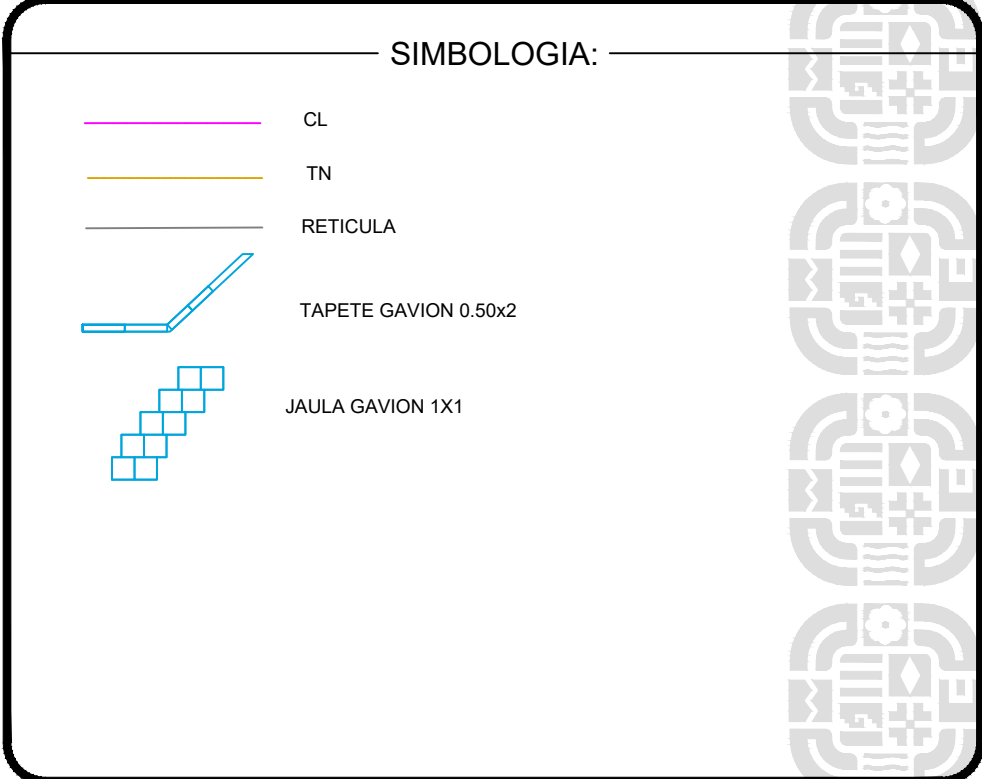
ESTACION 0+700.00
ESCALA HORIZONTAL 1 : 100
ESCALA VERTICAL 1 : 100



ESTACION 0+640.00
ESCALA HORIZONTAL 1 : 100
ESCALA VERTICAL 1 : 100



ESTACION 0+680.00
ESCALA HORIZONTAL 1 : 100
ESCALA VERTICAL 1 : 100



ING. SALOMÓN JARA CRUZ
GOBERNADOR CONSTITUCIONAL DEL ESTADO DE OAXACA
ARQ. CARLOS VICHIDO HERNANDEZ
SECRETARIO DE INFRAESTRUCTURAS Y COMUNICACIONES
ING. LUIS EDUARDO VELASCO LUNA
SUB SECRETARIO DE OBRAS PUBLICAS

DIRECCIÓN DE ESTUDIOS Y PROYECTOS

ARO. EDITH LOURDES CHINCOYA GARCÍA
DIRECTORA DE ESTUDIOS Y PROYECTOS

SELO DE APROBACIÓN
DIRECCIÓN DE ESTUDIOS Y PROYECTOS

ARO. LUIS ALBERTO GONZALEZ CRUZ
JEFE DEL DEPARTAMENTO DE ESTUDIOS

NOMBRE DE LA OBRA:
ENCAUZAMIENTO EN LAS MARGENES DEL RIO ATOYAC (PUENTE DEL AEROPUERTO INTERNACIONAL DE OAXACA - PUENTE DE LA EXGARITA) TRAMO DEL KM 0+000 AL KM 6+500, SUBTRAMO DEL KM 3+325 AL KM 5+100 EN EL MUNICIPIO DE SANTA CRUZ XOXOCOTLÁN

UBICACION:
MUNICIPIO: OAXACA, OAXACA
LOCALIDAD: OAXACA

DISTRITO: N/A
REGION: N/A

DATOS DE TECNICO RESPONSABLE:

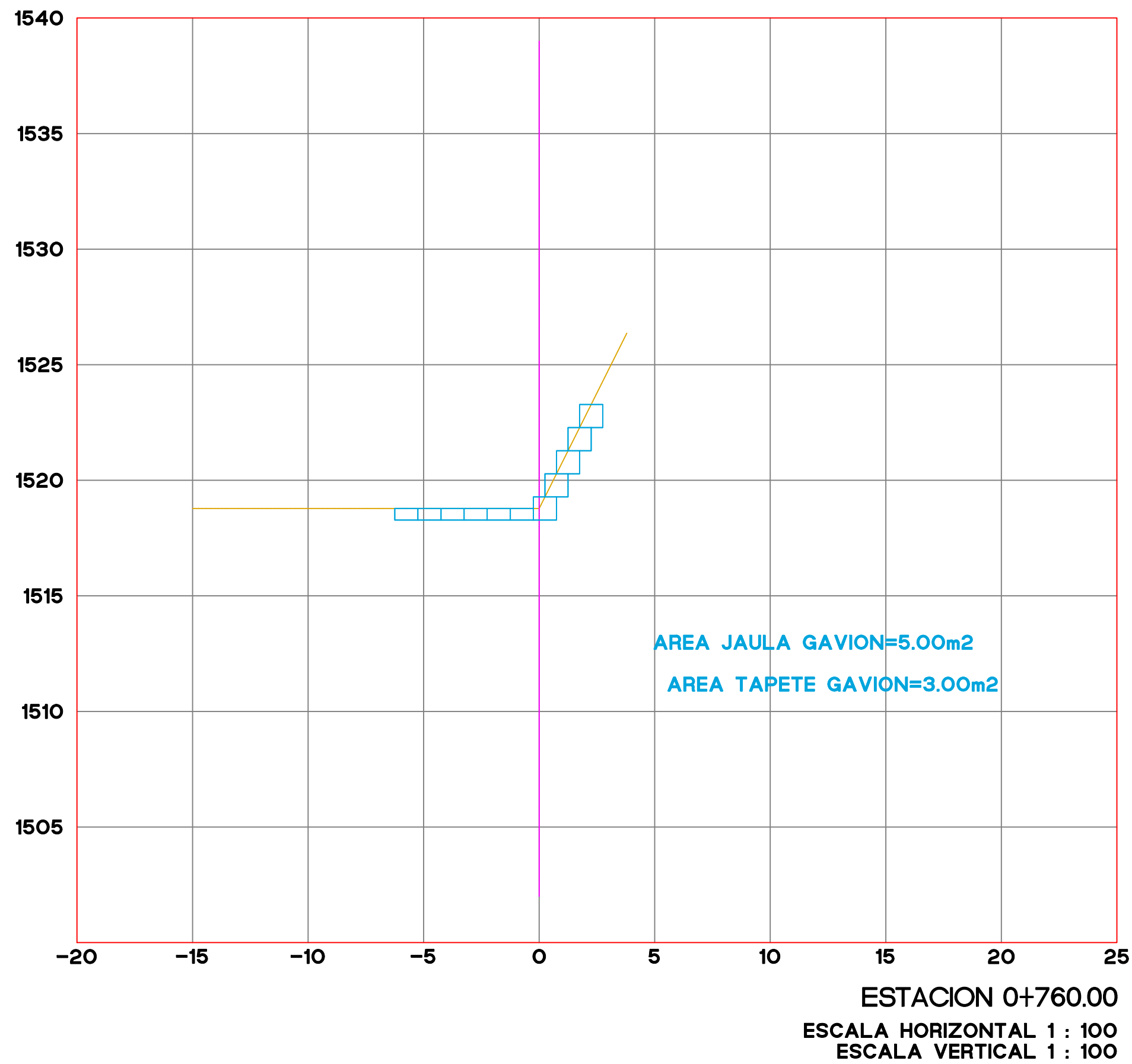
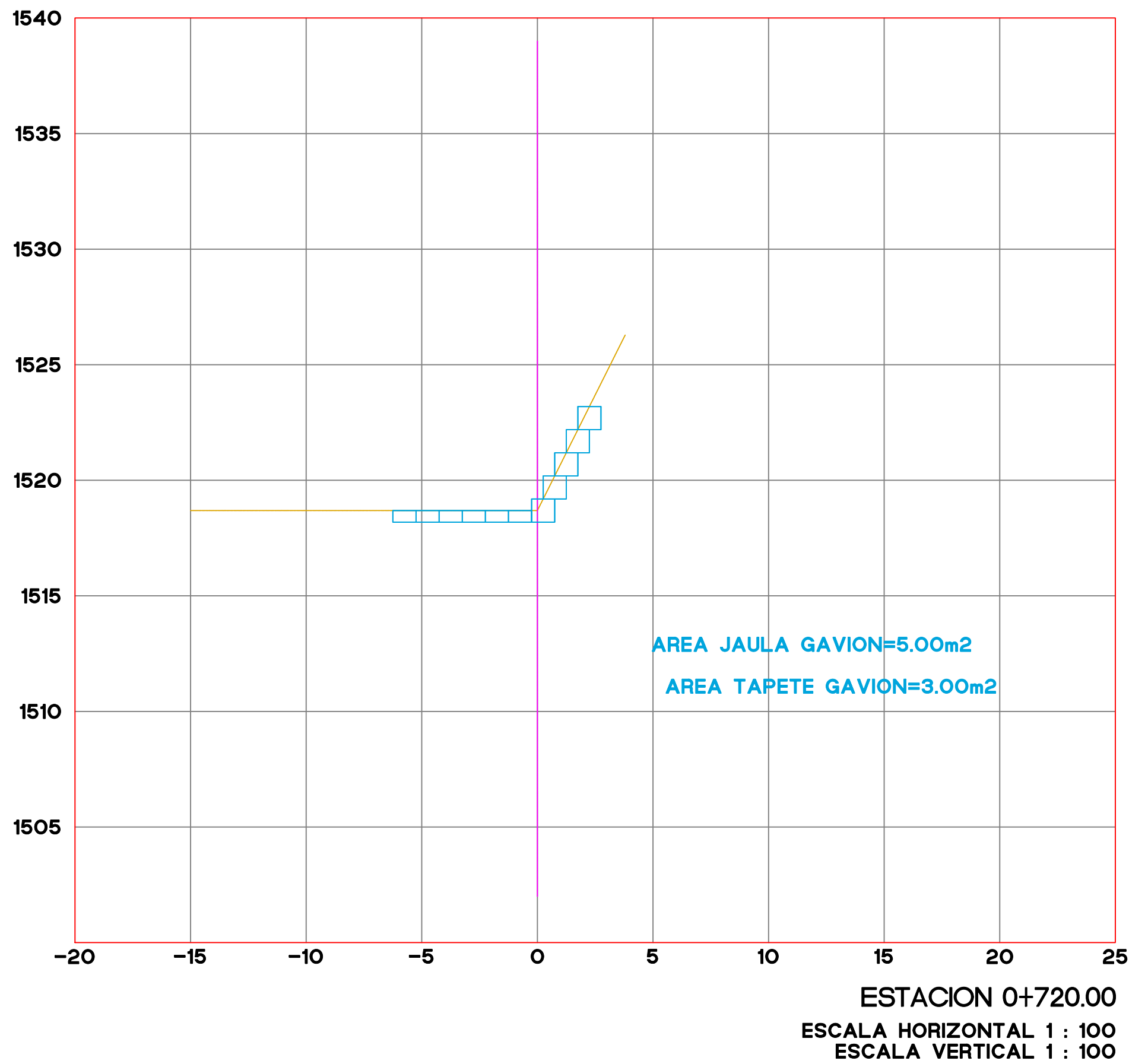
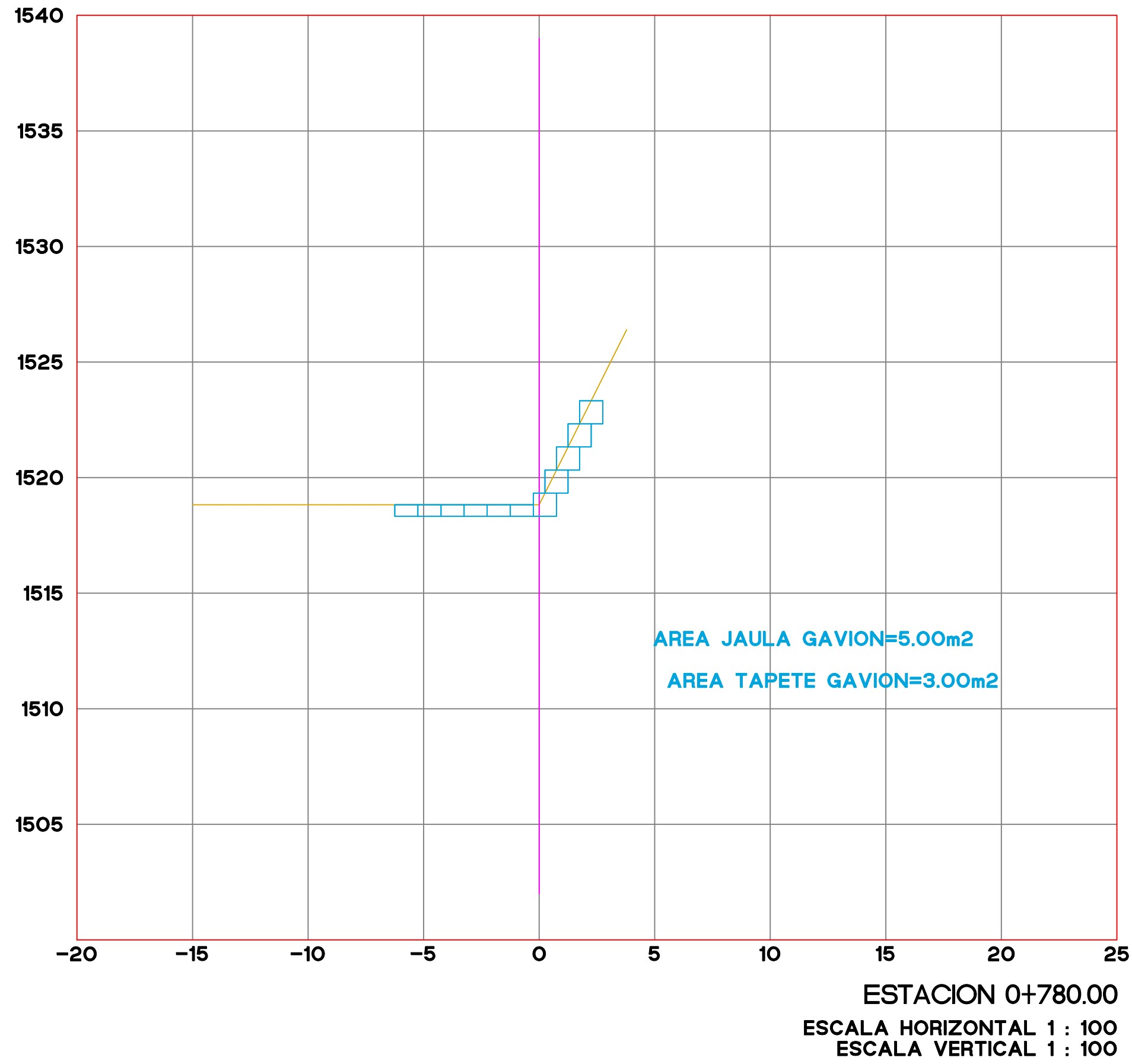
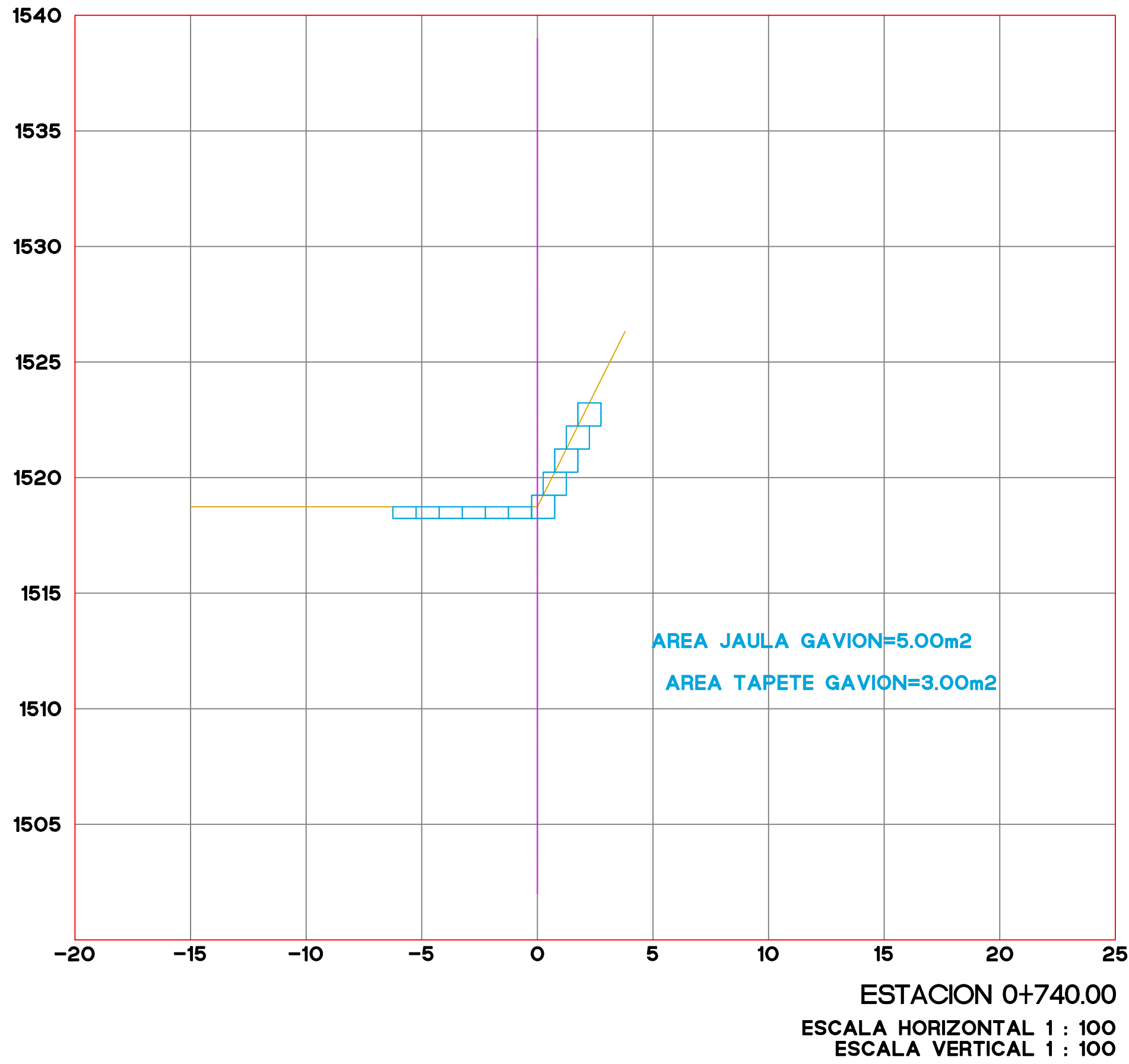
INSERTE DATO
DIRECTOR RESPONSABLE DE OBRA
A-0000

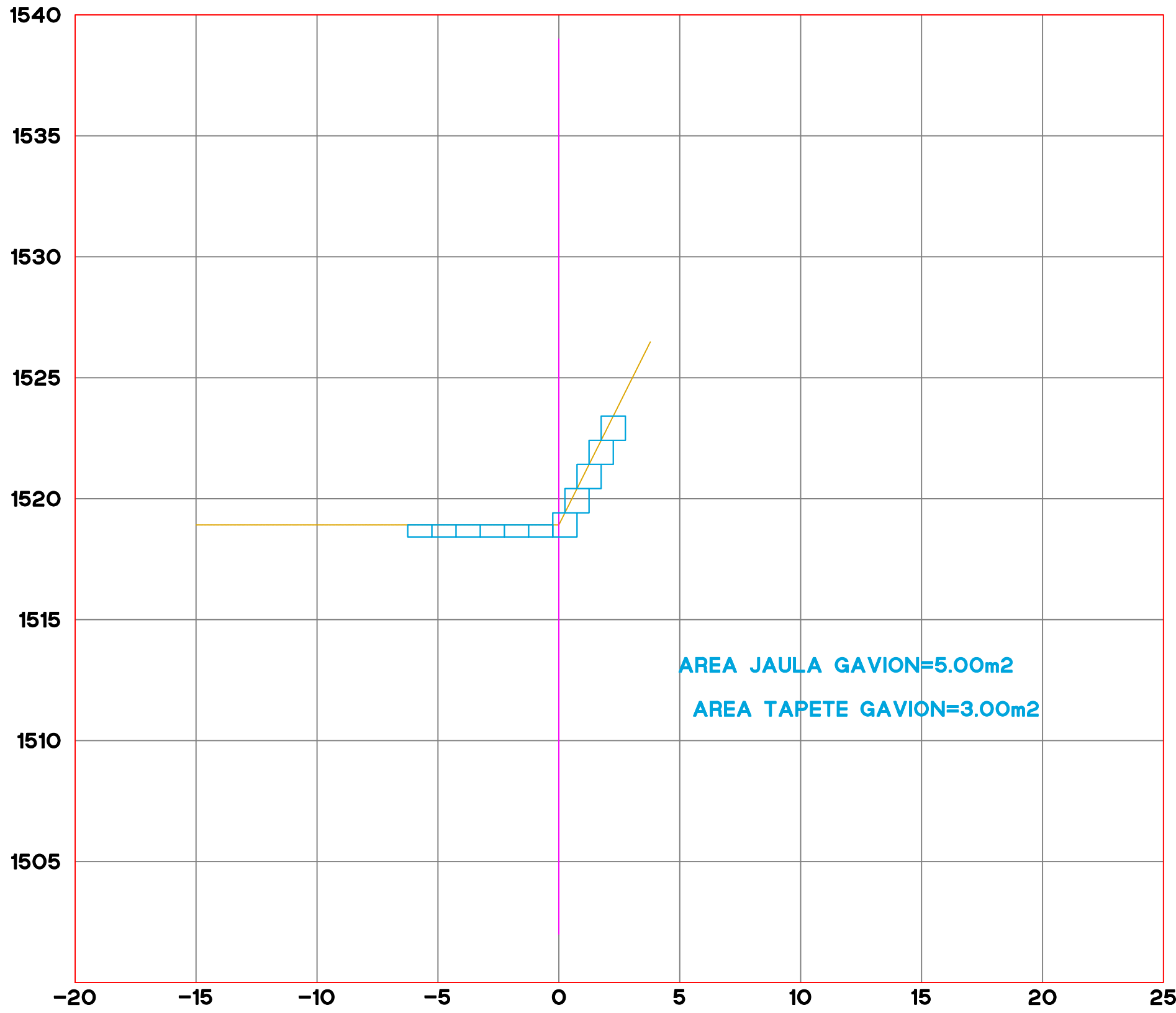
INSERTE DATO
PROYECTISTA
CED. PROF. 0000000

TIPO DE PLANO:
SECCIONES TOPOGRAFICAS

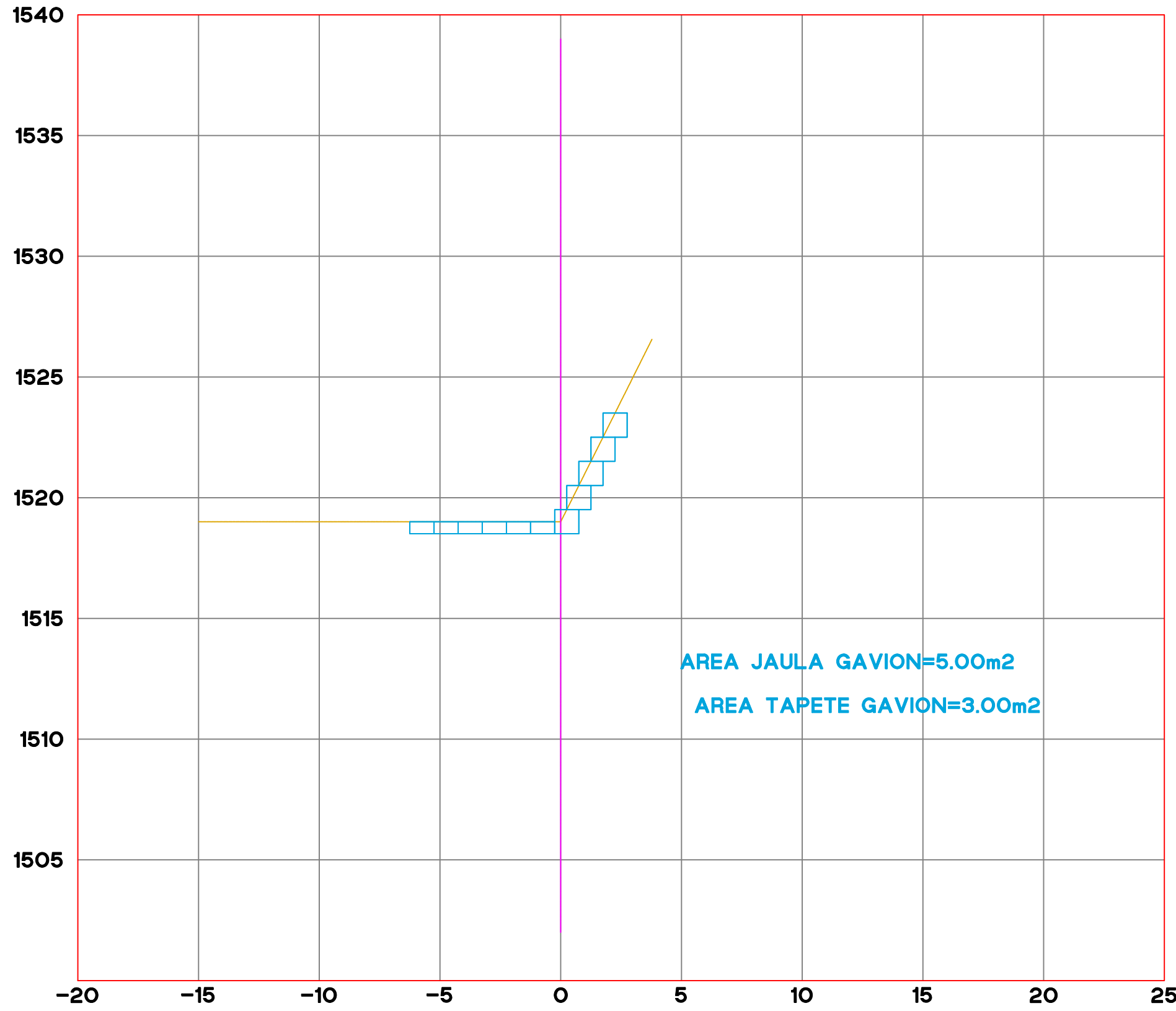
FECHA:
2025
ESCALA:
S/N
ACOTACIÓN:
METROS

CLAVE DE PLANO:
AA-ARQ-00
No. PLANO:
10 de 15

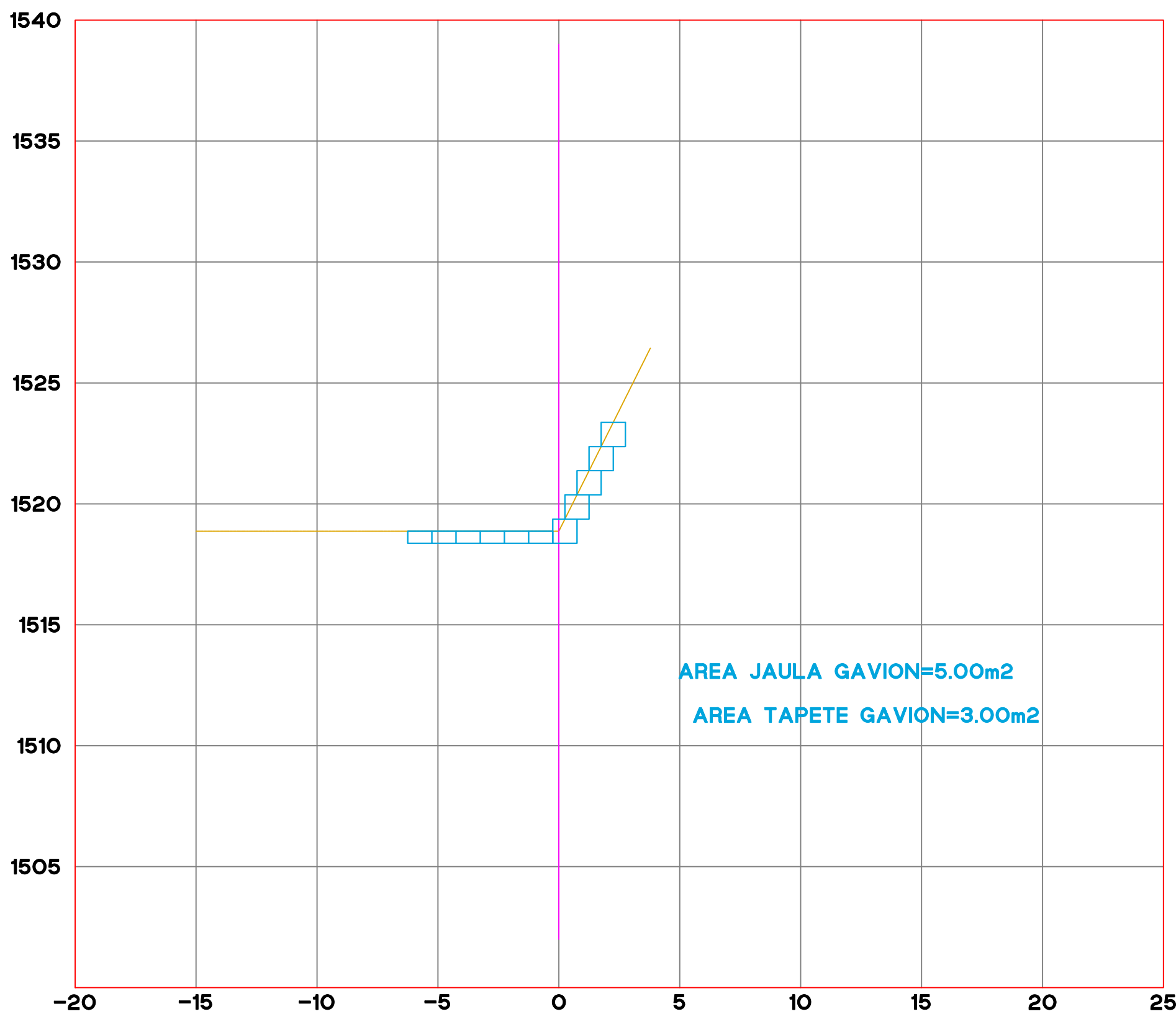




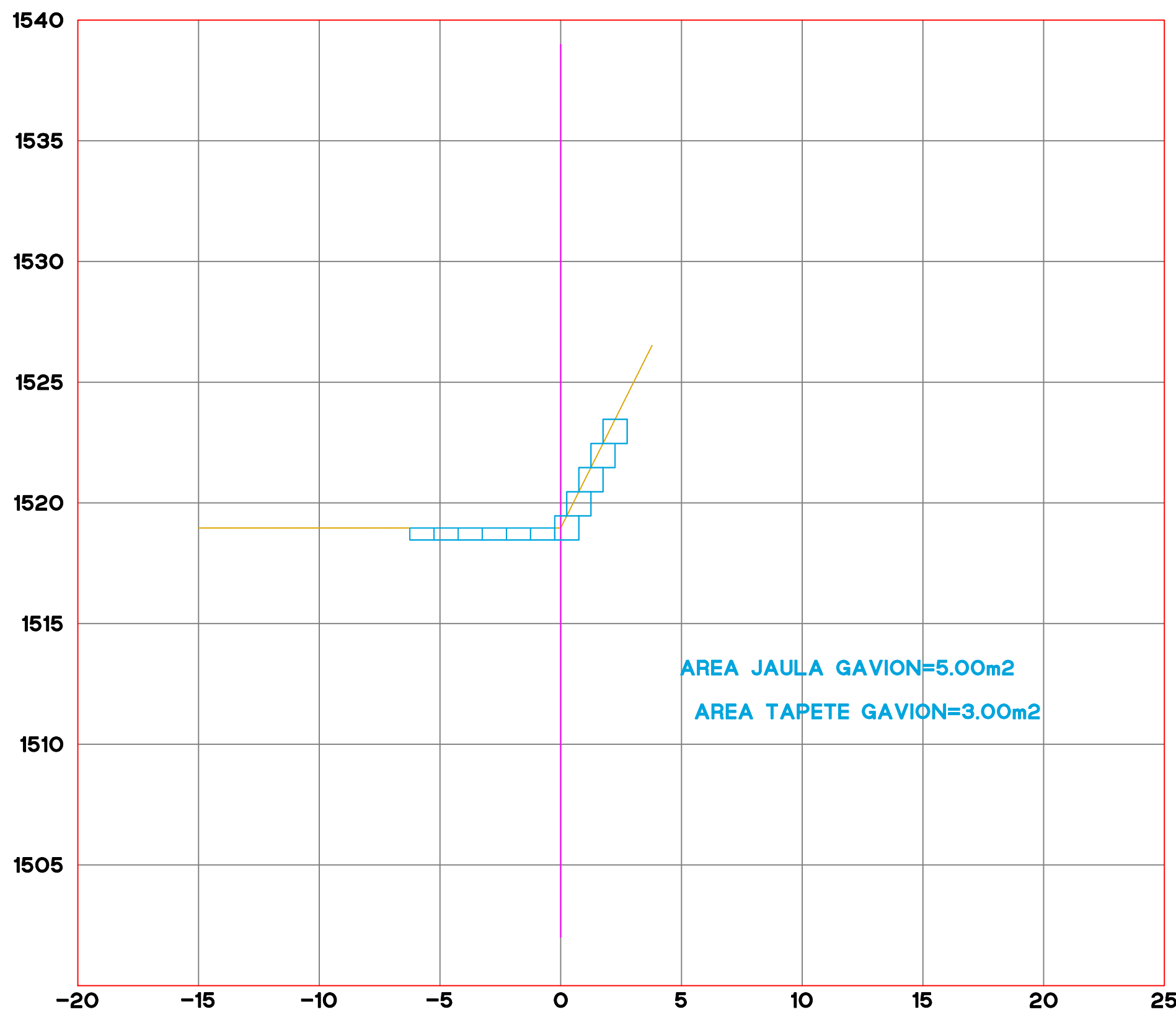
ESTACION 0+820.00
ESCALA HORIZONTAL 1 : 100
ESCALA VERTICAL 1 : 100



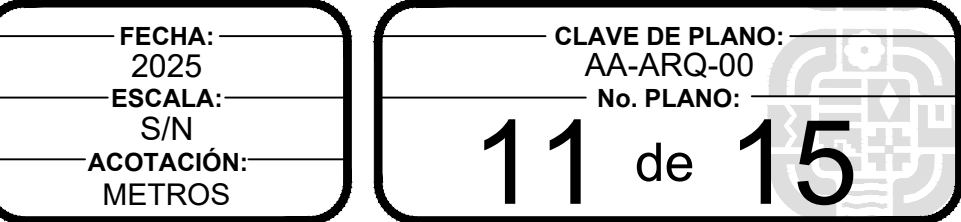
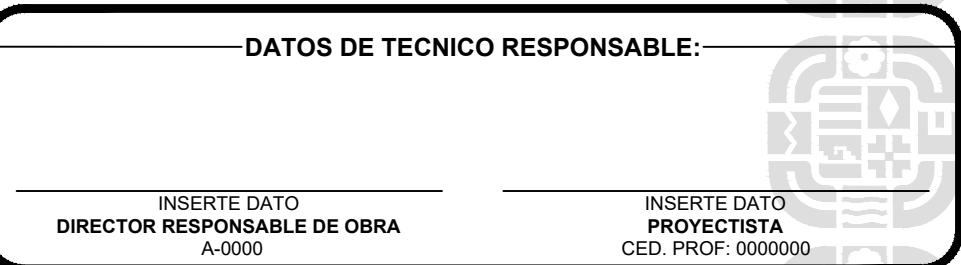
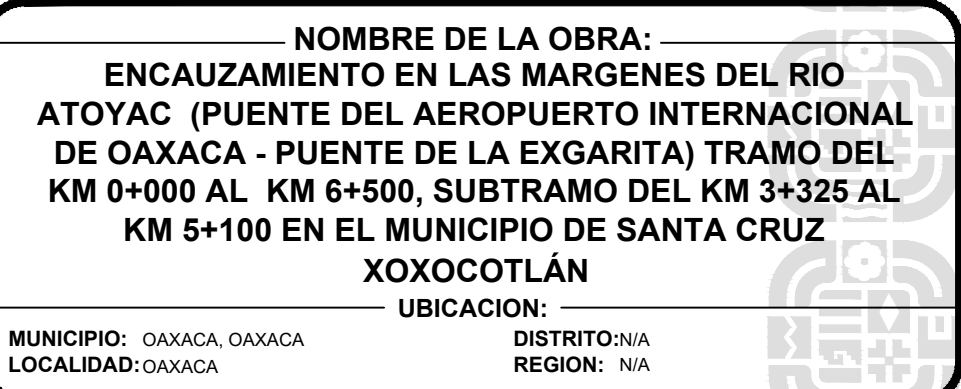
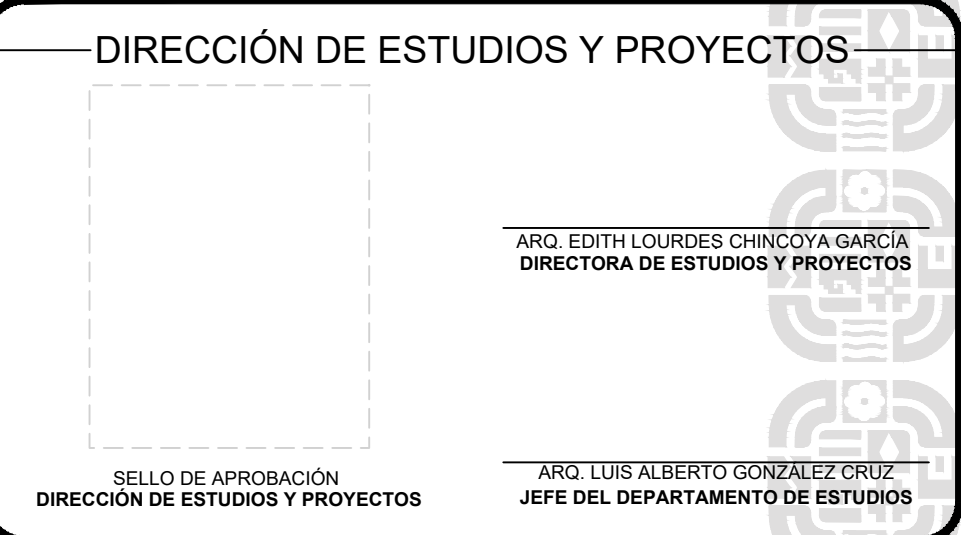
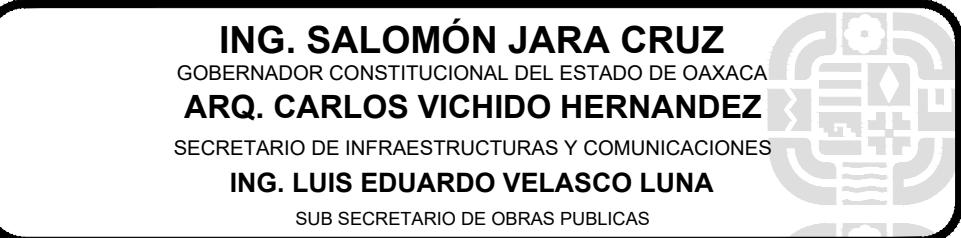
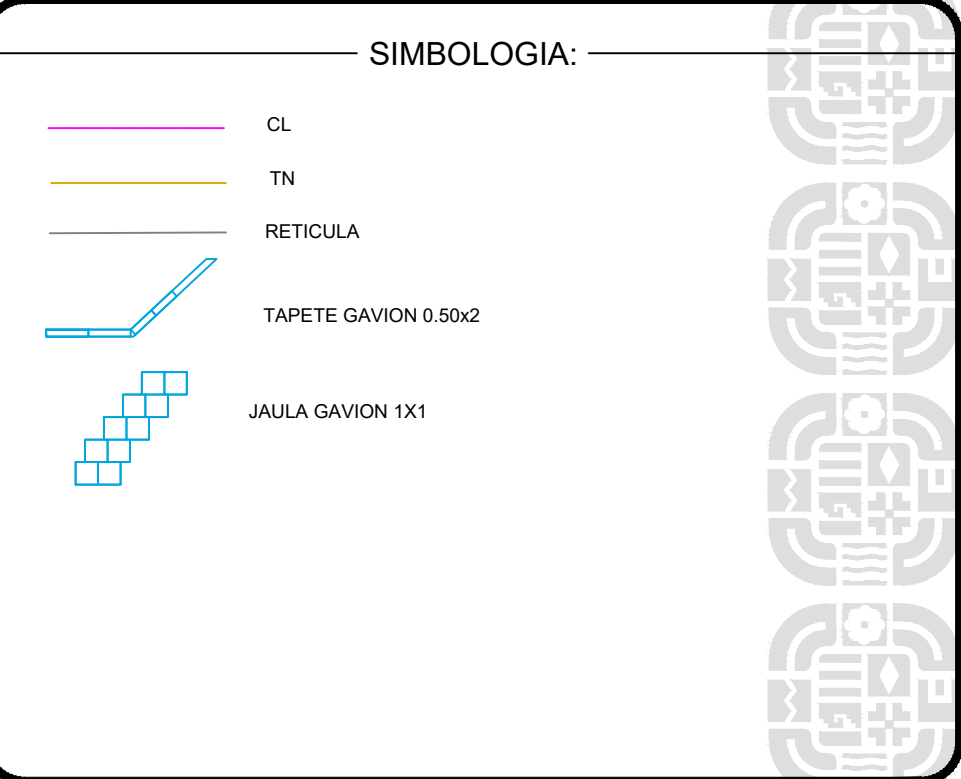
ESTACION 0+860.00
ESCALA HORIZONTAL 1 : 100
ESCALA VERTICAL 1 : 100

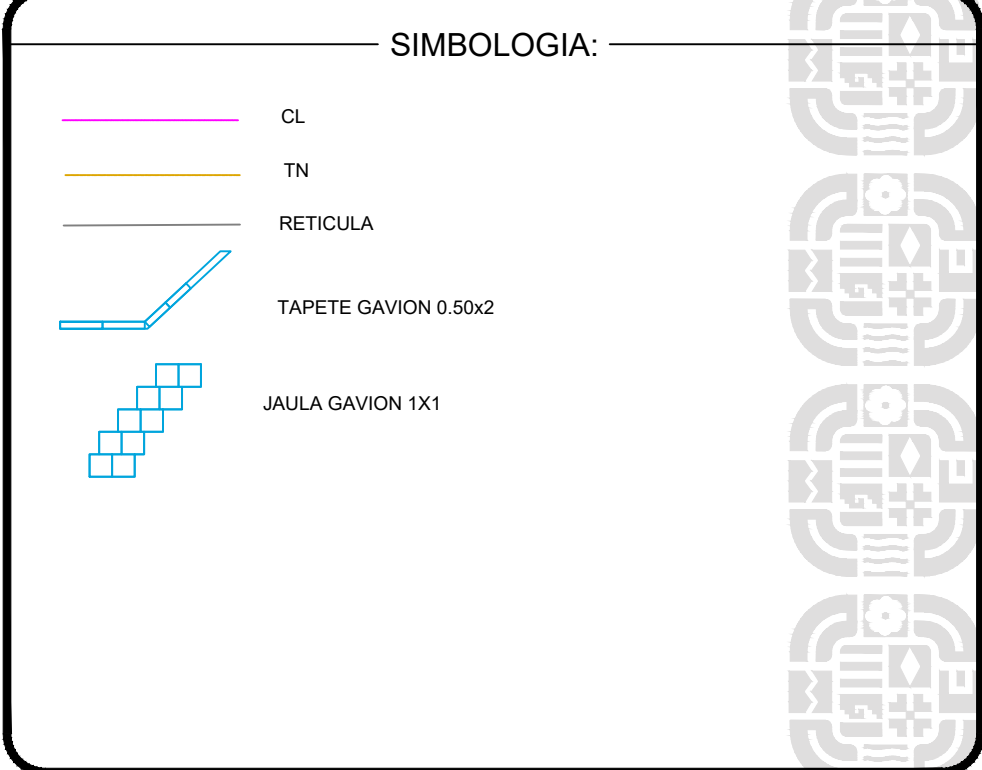


ESTACION 0+800.00
ESCALA HORIZONTAL 1 : 100
ESCALA VERTICAL 1 : 100



ESTACION 0+840.00
ESCALA HORIZONTAL 1 : 100
ESCALA VERTICAL 1 : 100





ING. SALOMÓN JARA CRUZ
GOBERNADOR CONSTITUCIONAL DEL ESTADO DE OAXACA
ARQ. CARLOS VICHIDO HERNANDEZ
SECRETARIO DE INFRAESTRUCTURAS Y COMUNICACIONES
ING. LUIS EDUARDO VELASCO LUNA
SUB SECRETARIO DE OBRAS PUBLICAS

DIRECCIÓN DE ESTUDIOS Y PROYECTOS

ARO. EDITH LOURDES CHINCOYA GARCÍA
DIRECTORA DE ESTUDIOS Y PROYECTOS

SELO DE APROBACIÓN
DIRECCIÓN DE ESTUDIOS Y PROYECTOS

ARO. LUIS ALBERTO GONZÁLEZ CRUZ
JEFE DEL DEPARTAMENTO DE ESTUDIOS

NOMBRE DE LA OBRA:
**ENCAUZAMIENTO EN LAS MARGENES DEL RÍO
ATOYAC (PUENTE DEL AEROPUERTO INTERNACIONAL
DE OAXACA - PUENTE DE LA EXGARITA) TRAMO DEL
KM 0+000 AL KM 6+500, SUBTRAMO DEL KM 3+325 AL
KM 5+100 EN EL MUNICIPIO DE SANTA CRUZ
XOXOCOTLÁN**

UBICACIÓN:
MUNICIPIO: OAXACA, OAXACA DISTRITO: N/A
LOCALIDAD: OAXACA REGION: N/A

DATOS DE TECNICO RESPONSABLE:

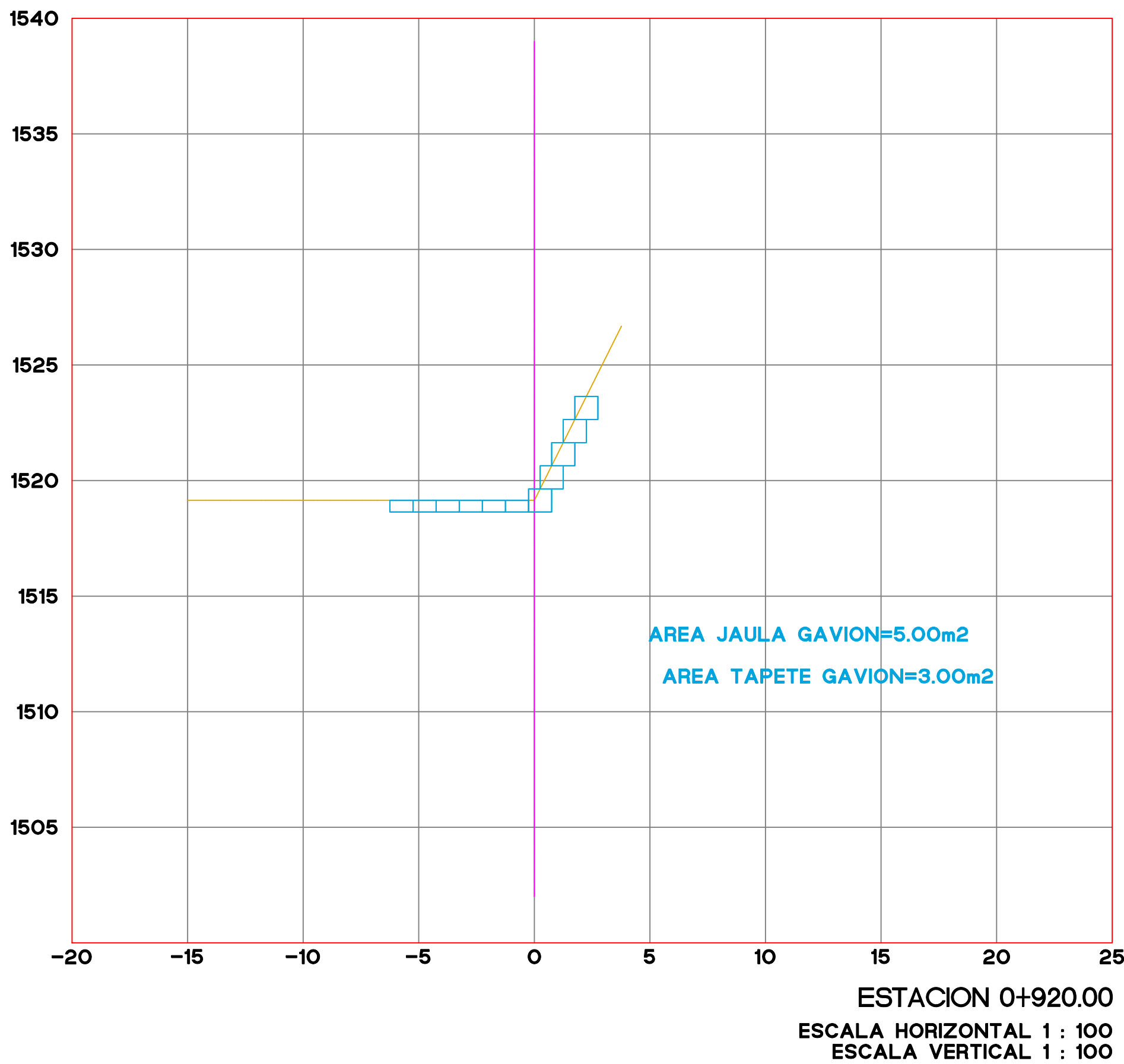
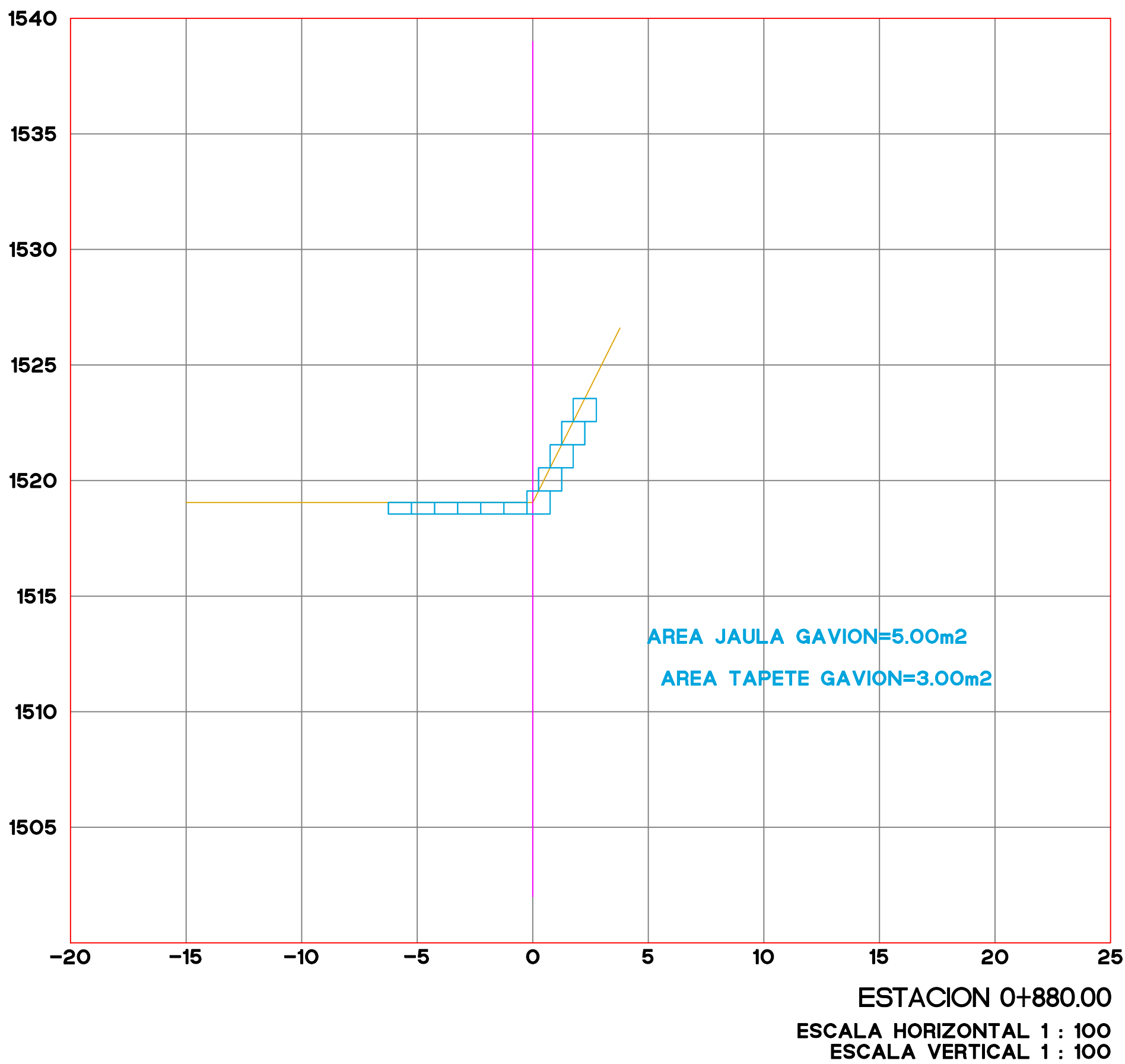
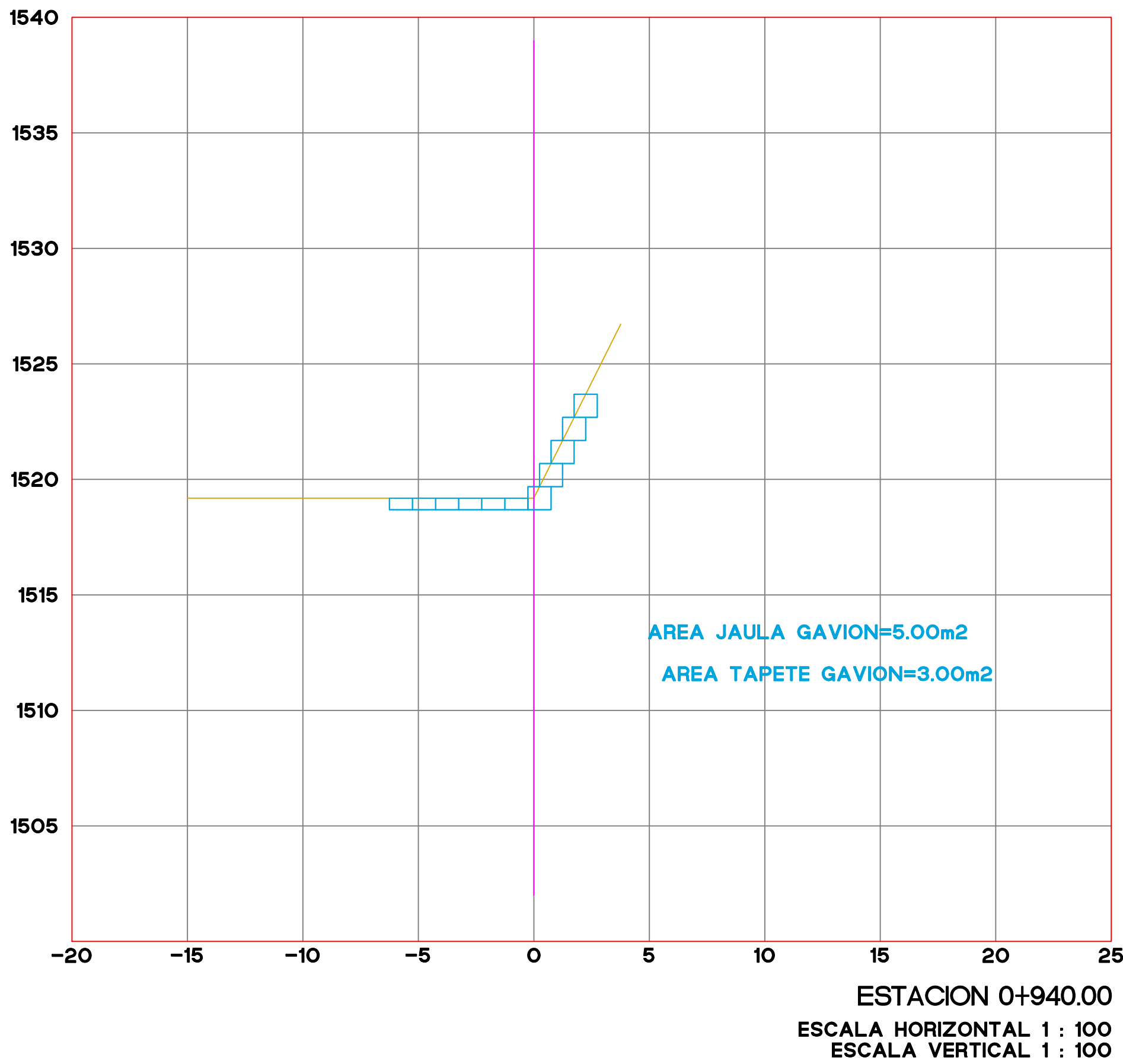
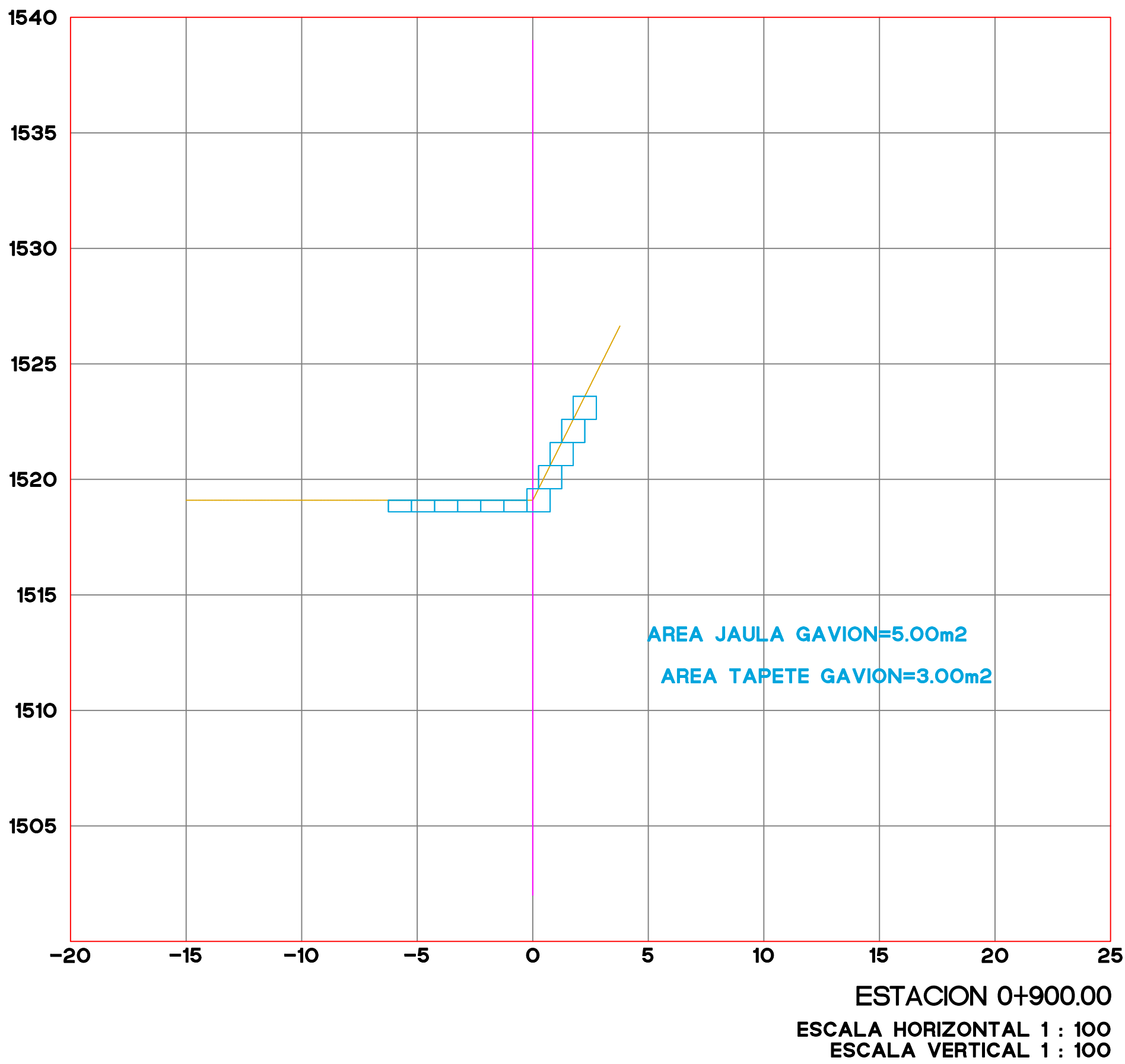
INSERTE DATO
DIRECTOR RESPONSABLE DE OBRA
A-0000

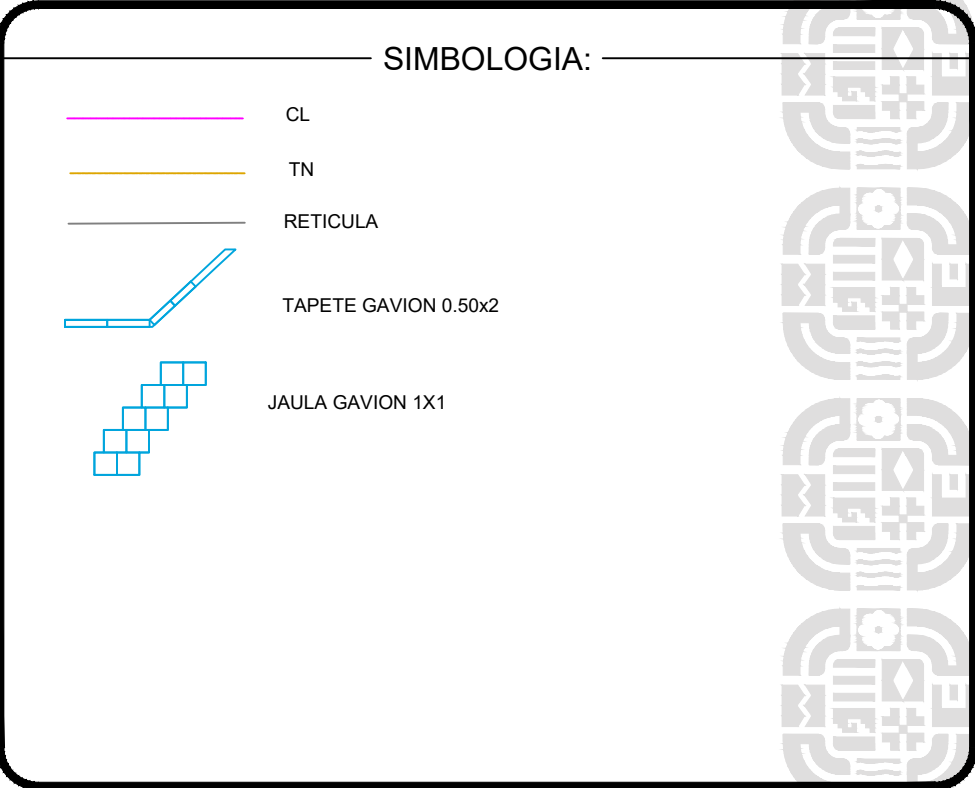
INSERTE DATO
PROYECTISTA
CED. PROF. 0000000

TIPO DE PLANO:
SECCIONES TOPOGRAFICAS

FECHA:
2025
ESCALA:
S/N
ACOTACIÓN:
METROS

CLAVE DE PLANO:
AA-ARQ-00
No. PLANO:
12 de 15





ING. SALOMÓN JARA CRUZ
GOBERNADOR CONSTITUCIONAL DEL ESTADO DE OAXACA
ARQ. CARLOS VICHIDO HERNANDEZ
SECRETARIO DE INFRAESTRUCTURAS Y COMUNICACIONES
ING. LUIS EDUARDO VELASCO LUNA
SUB SECRETARIO DE OBRAS PUBLICAS

DIRECCIÓN DE ESTUDIOS Y PROYECTOS

ARO. EDITH LOURDES CHINCOYA GARCÍA
DIRECTORA DE ESTUDIOS Y PROYECTOS

SELO DE APROBACIÓN
DIRECCIÓN DE ESTUDIOS Y PROYECTOS

ARO. LUIS ALBERTO GONZALEZ CRUZ
JEFE DEL DEPARTAMENTO DE ESTUDIOS

NOMBRE DE LA OBRA:
ENCAUZAMIENTO EN LAS MARGENES DEL RIO ATOYAC (PUENTE DEL AEROPUERTO INTERNACIONAL DE OAXACA - PUENTE DE LA EXGARITA) TRAMO DEL KM 0+000 AL KM 6+500, SUBTRAMO DEL KM 3+325 AL KM 5+100 EN EL MUNICIPIO DE SANTA CRUZ XOXOCOTLÁN

UBICACION:
MUNICIPIO: OAXACA, OAXACA
LOCALIDAD: OAXACA

DISTRITO: N/A
REGION: N/A

DATOS DE TECNICO RESPONSABLE:

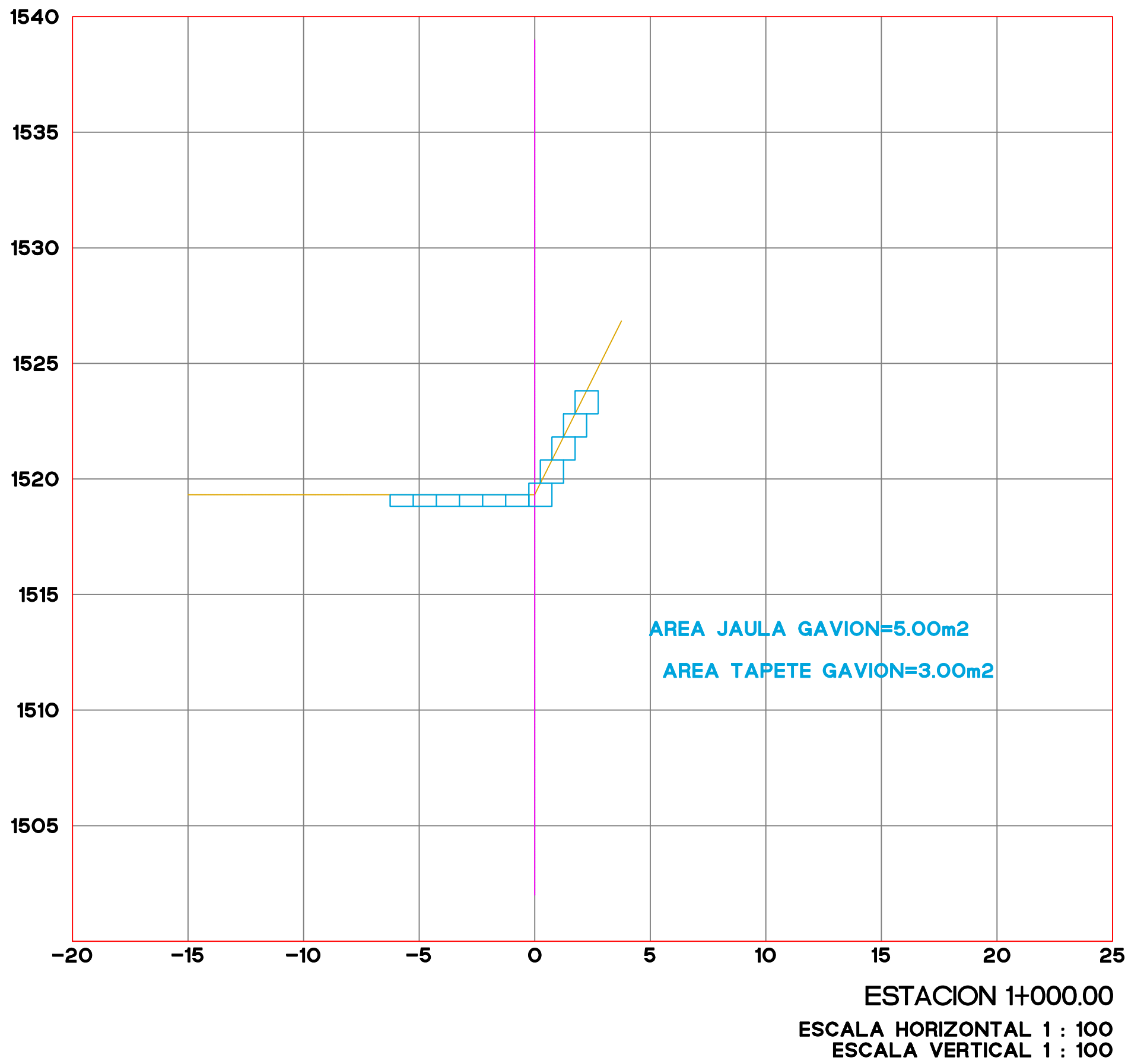
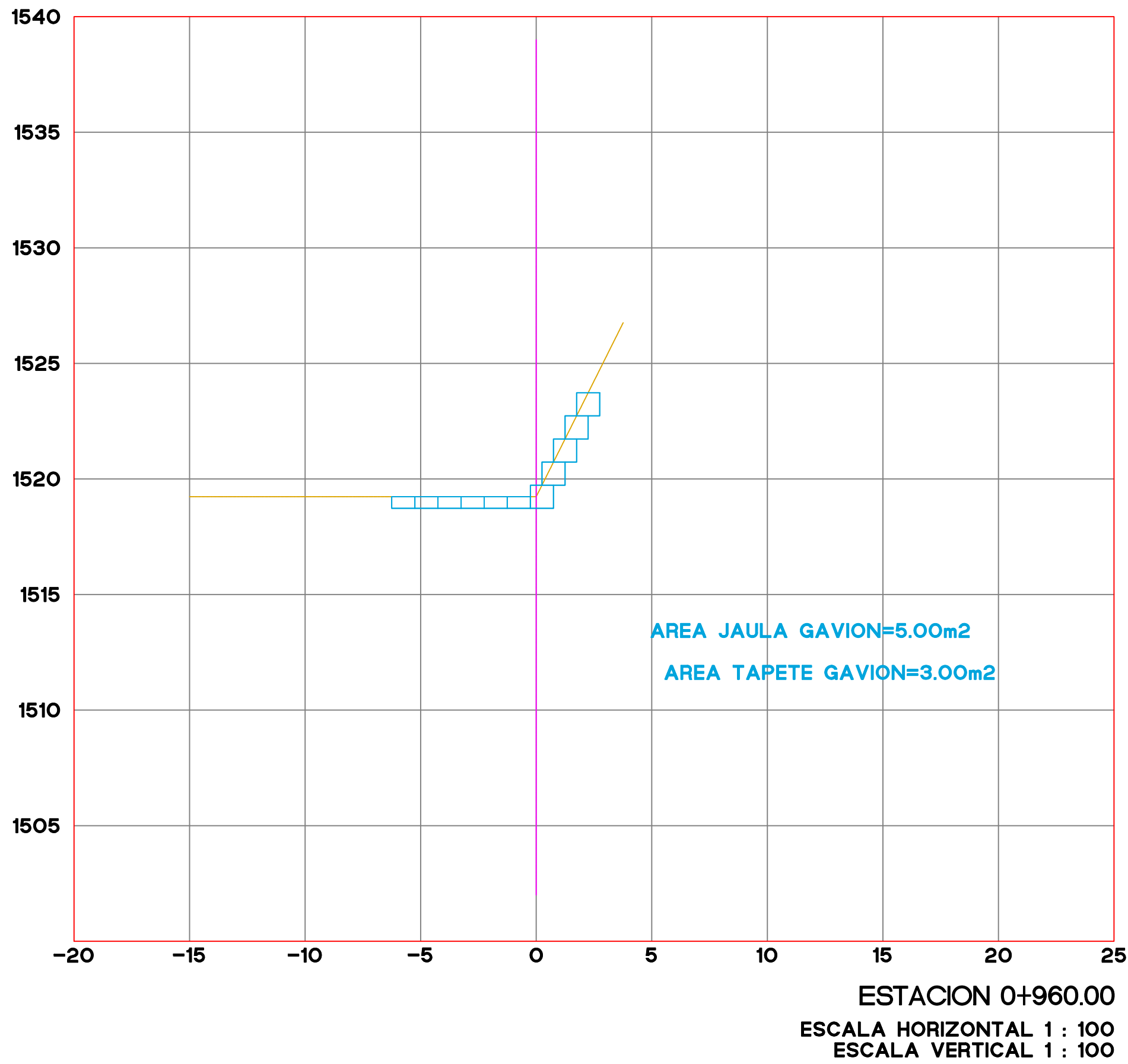
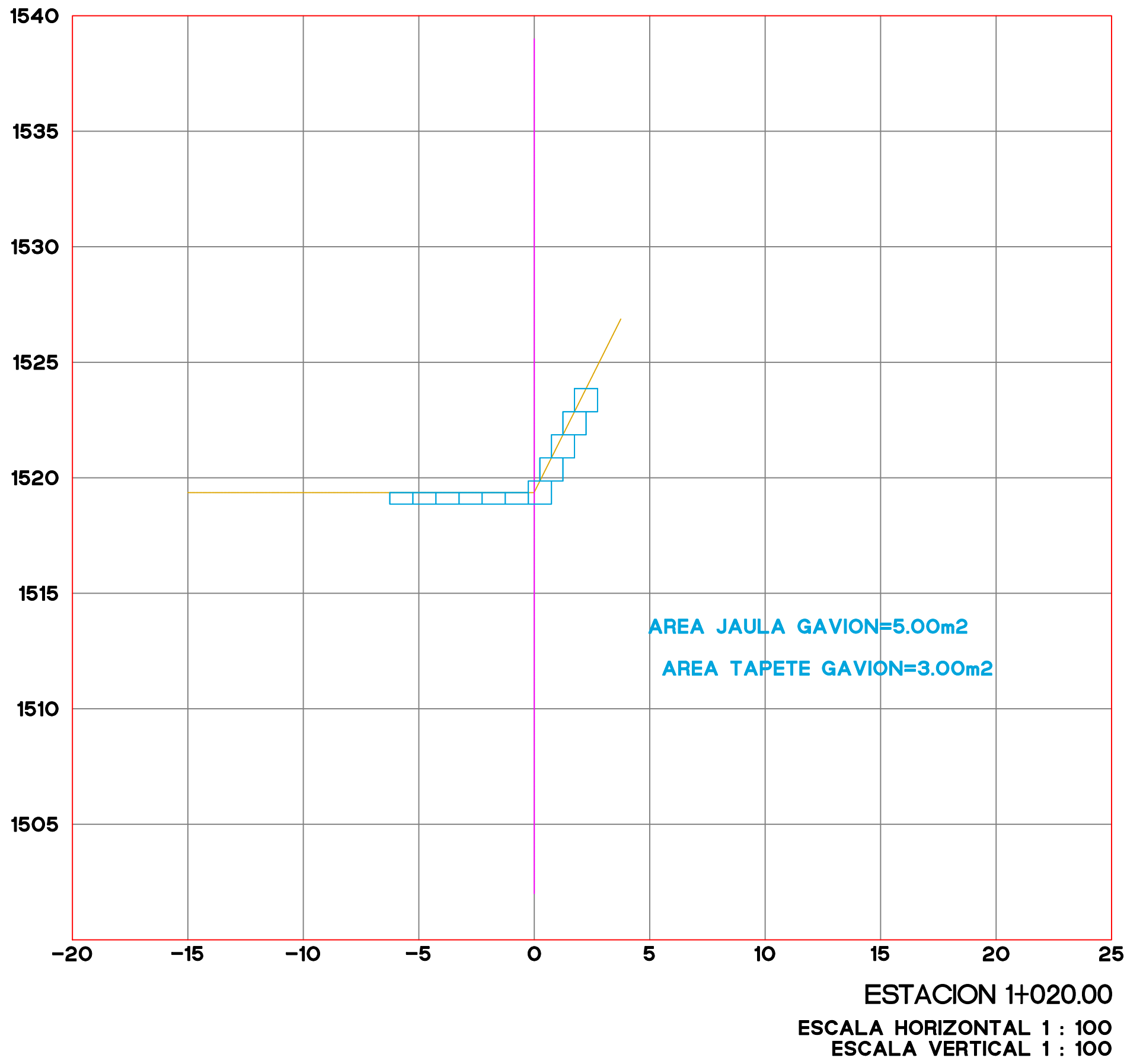
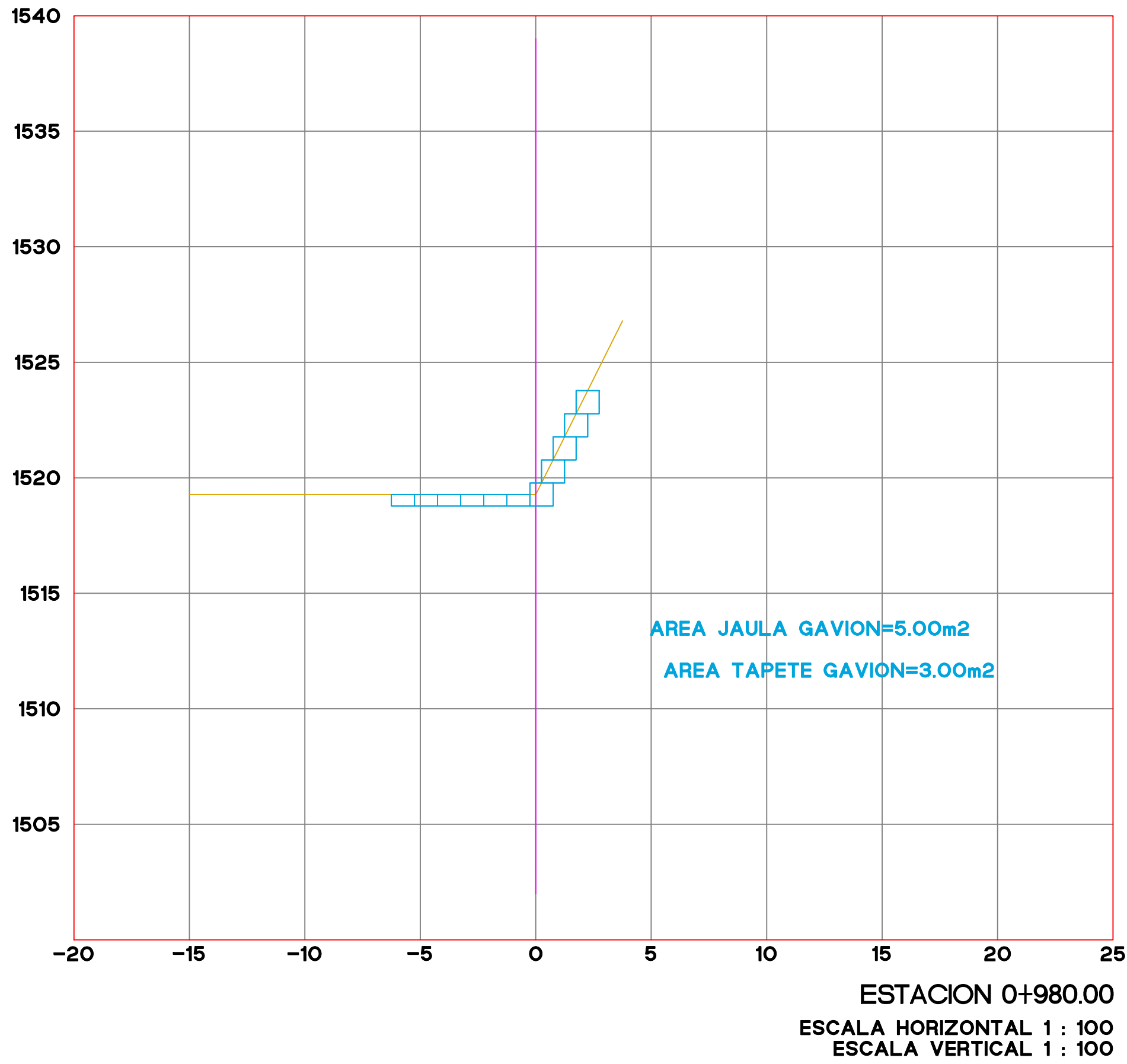
INSERTE DATO
DIRECTOR RESPONSABLE DE OBRA
A-0000

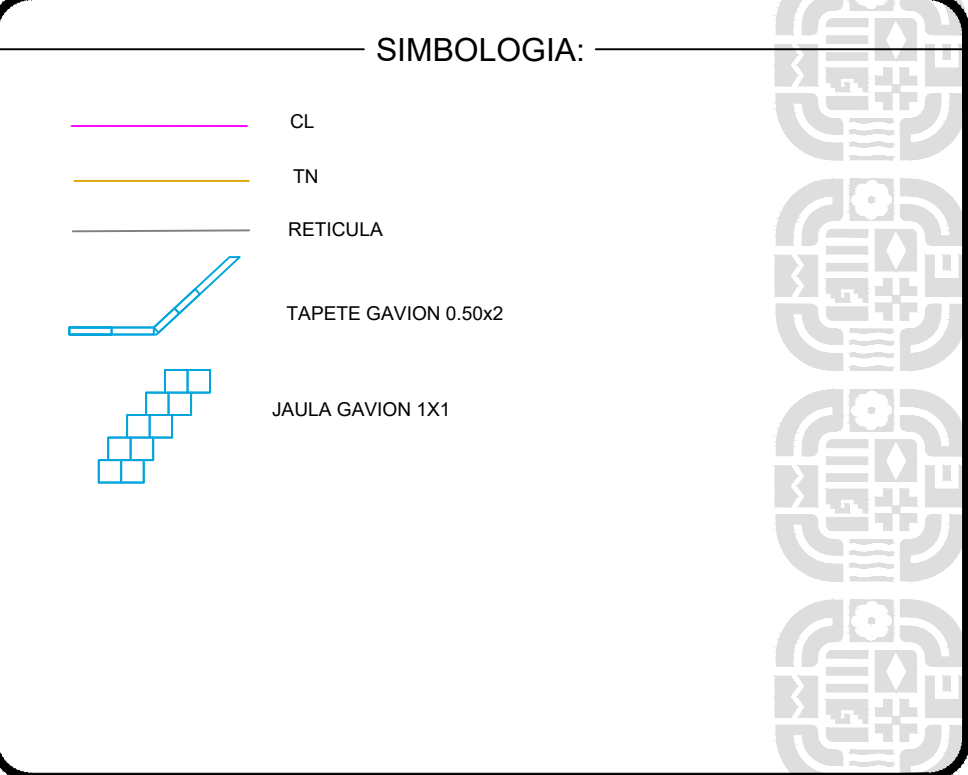
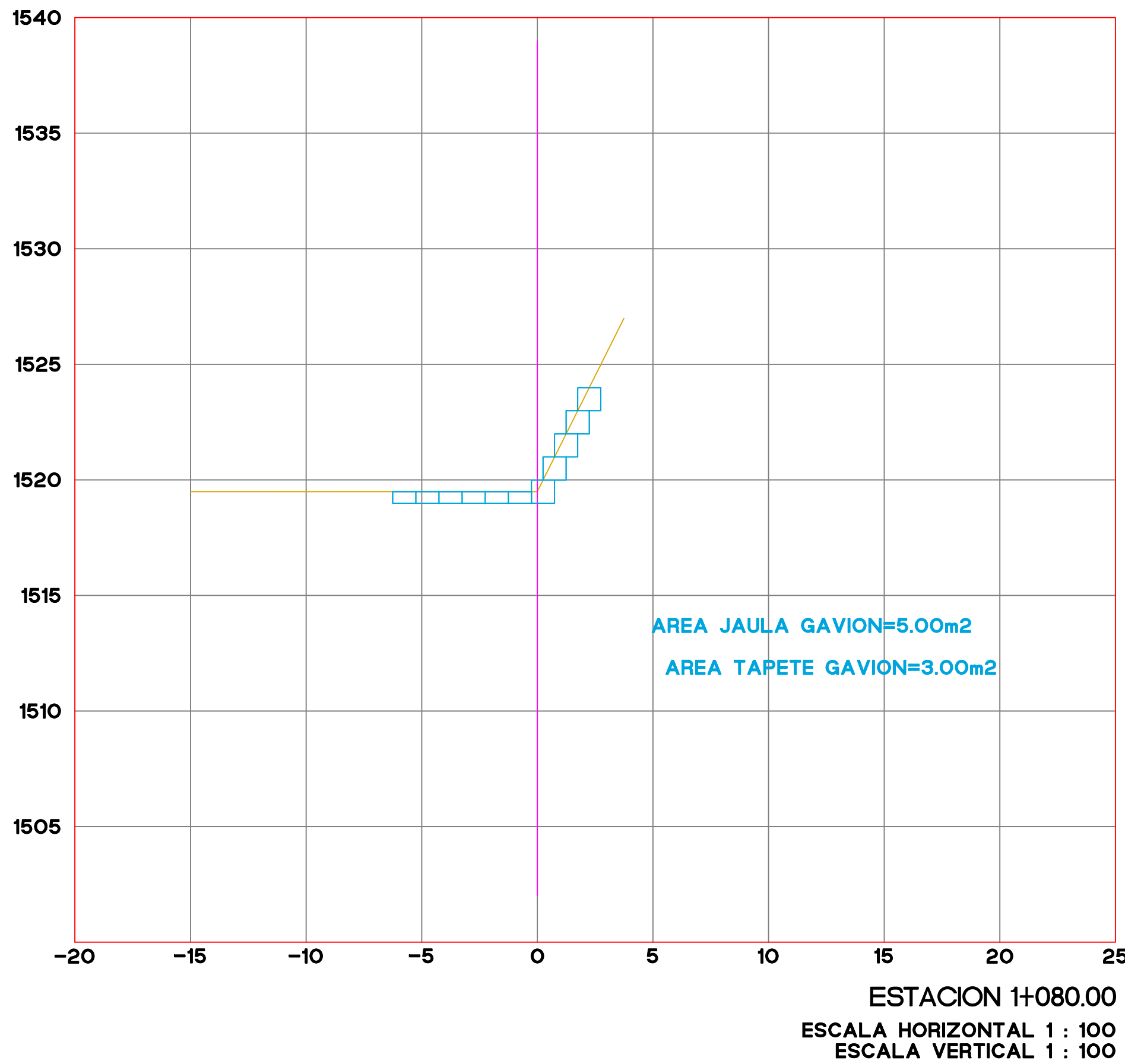
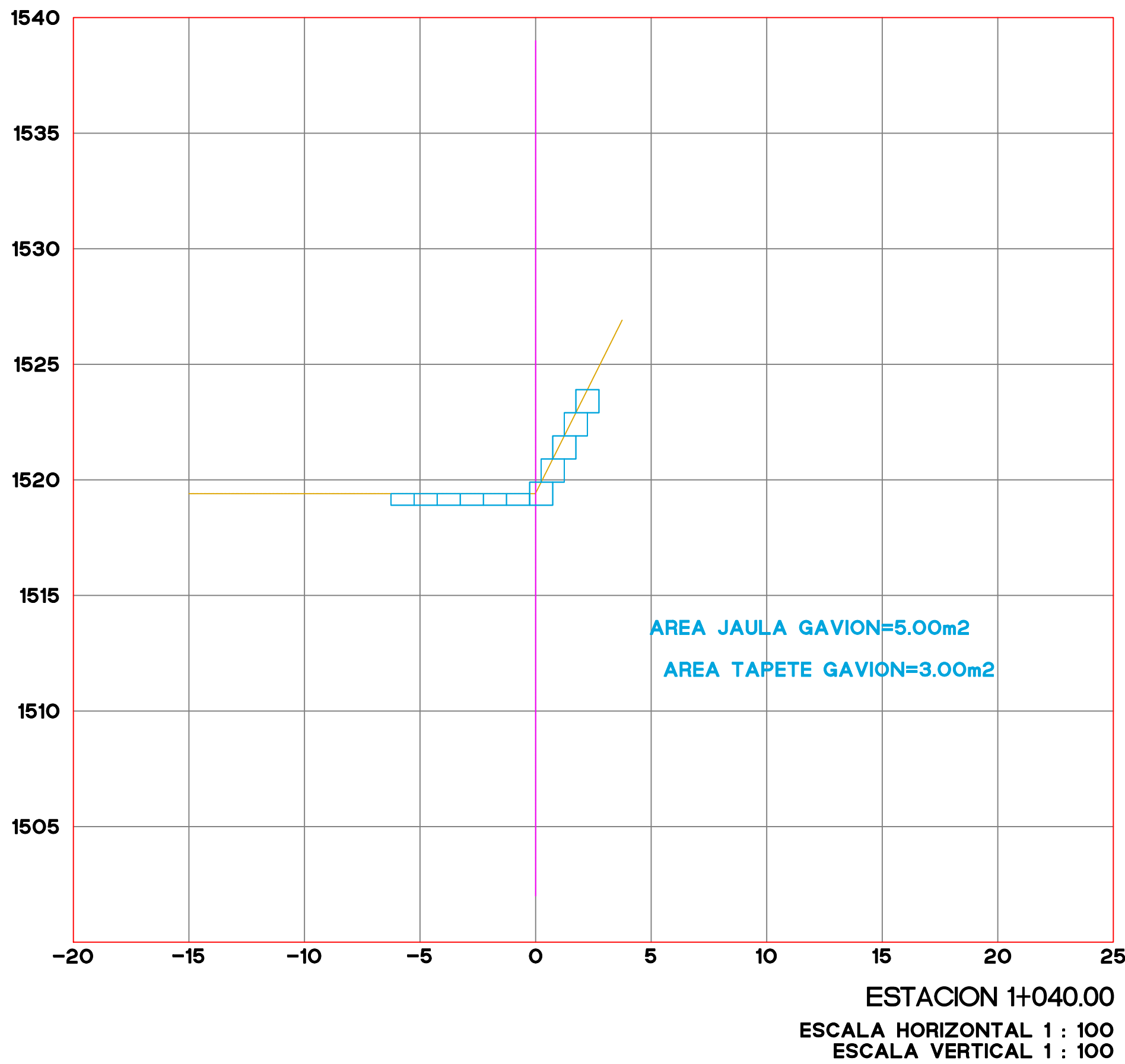
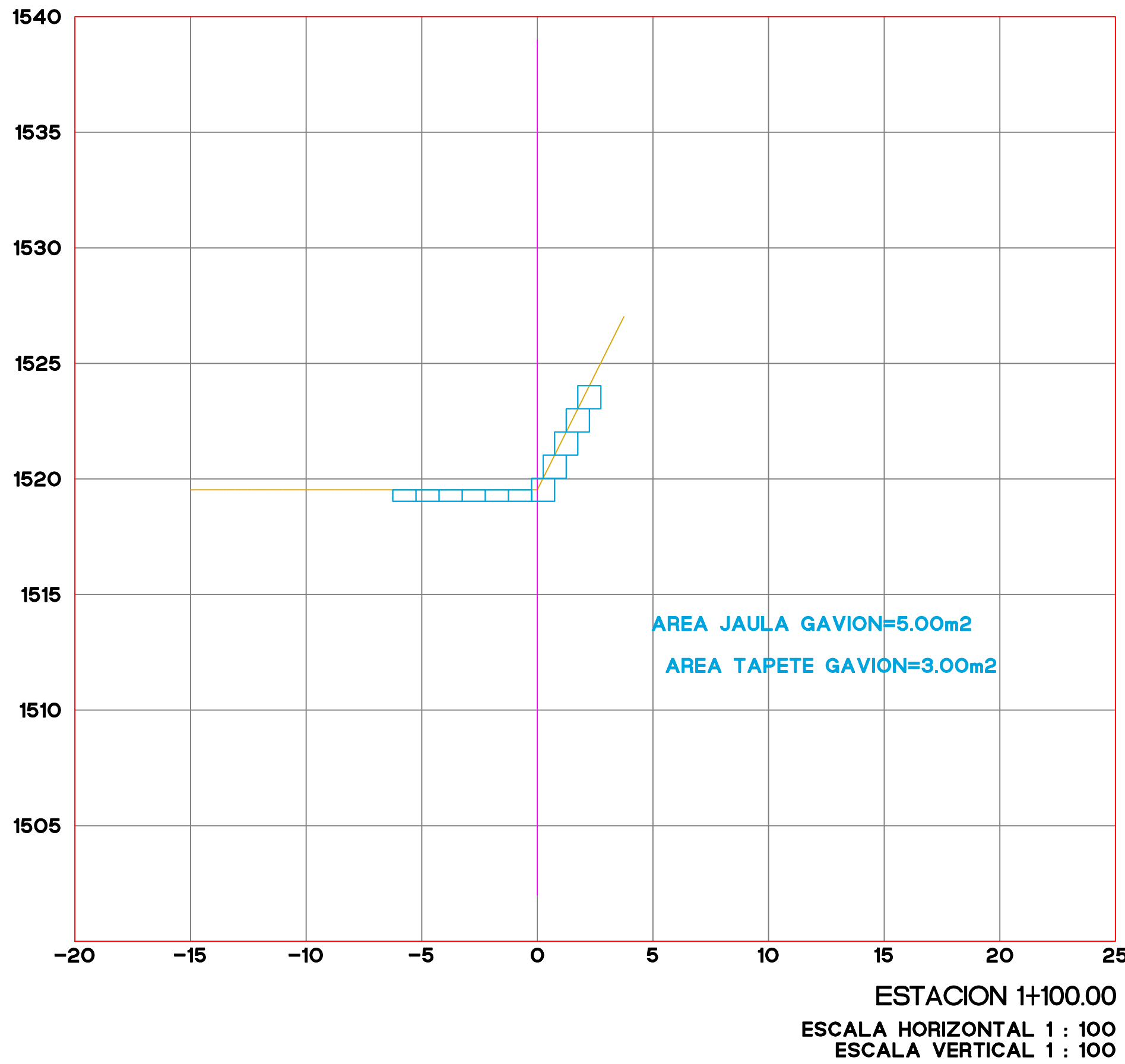
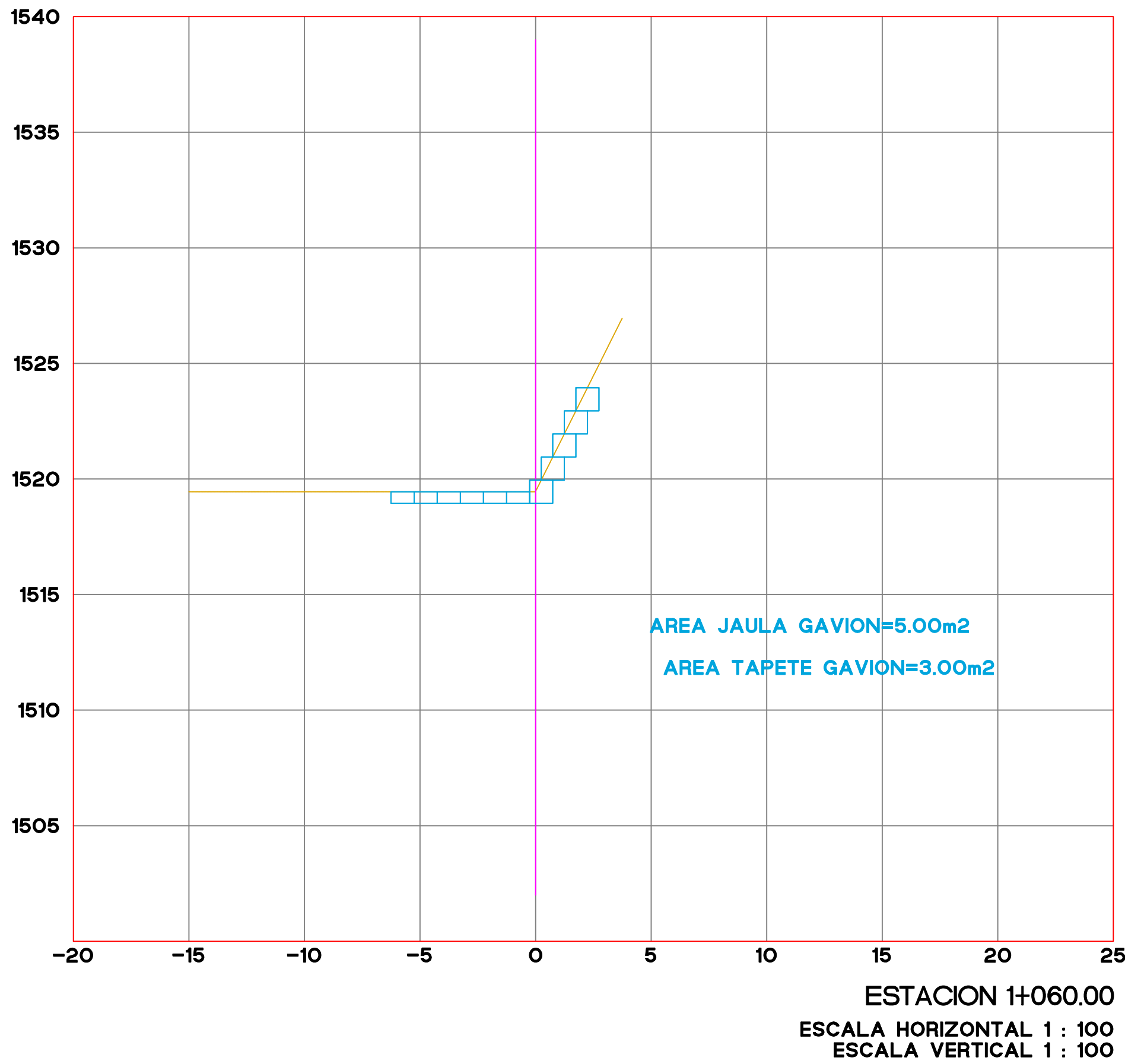
INSERTE DATO
PROYECTISTA
CED. PROF. 0000000

TIPO DE PLANO:
SECCIONES TOPOGRAFICAS

FECHA:
2025
ESCALA:
S/N
ACOTACIÓN:
METROS

CLAVE DE PLANO:
AA-ARQ-00
No. PLANO:
13 de 15





ING. SALOMÓN JARA CRUZ
GOBERNADOR CONSTITUCIONAL DEL ESTADO DE OAXACA
ARQ. CARLOS VICHIDO HERNANDEZ
SECRETARIO DE INFRAESTRUCTURAS Y COMUNICACIONES
ING. LUIS EDUARDO VELASCO LUNA
SUB SECRETARIO DE OBRAS PUBLICAS

DIRECCIÓN DE ESTUDIOS Y PROYECTOS

ARO. EDITH LOURDES CHINCOYA GARCÍA
DIRECTORA DE ESTUDIOS Y PROYECTOS

SELO DE APROBACIÓN
DIRECCIÓN DE ESTUDIOS Y PROYECTOS

ARO. LUIS ALBERTO GONZALEZ CRUZ
JEFE DEL DEPARTAMENTO DE ESTUDIOS

NOMBRE DE LA OBRA:
ENCAUZAMIENTO EN LAS MARGENES DEL RIO ATOYAC (PUENTE DEL AEROPUERTO INTERNACIONAL DE OAXACA - PUENTE DE LA EXGARITA) TRAMO DEL KM 0+000 AL KM 6+500, SUBTRAMO DEL KM 3+325 AL KM 5+100 EN EL MUNICIPIO DE SANTA CRUZ XOXOCOTLÁN

UBICACION:
MUNICIPIO: OAXACA, OAXACA LOCALIDAD: OAXACA DISTRITO: N/A REGION: N/A

DATOS DE TECNICO RESPONSABLE:

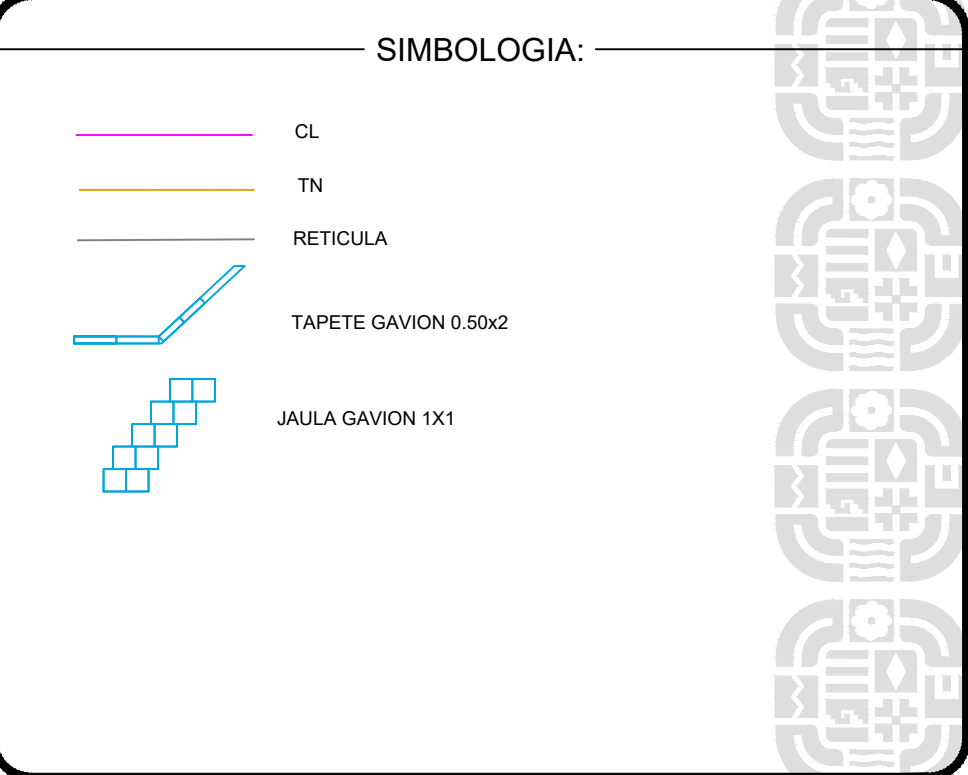
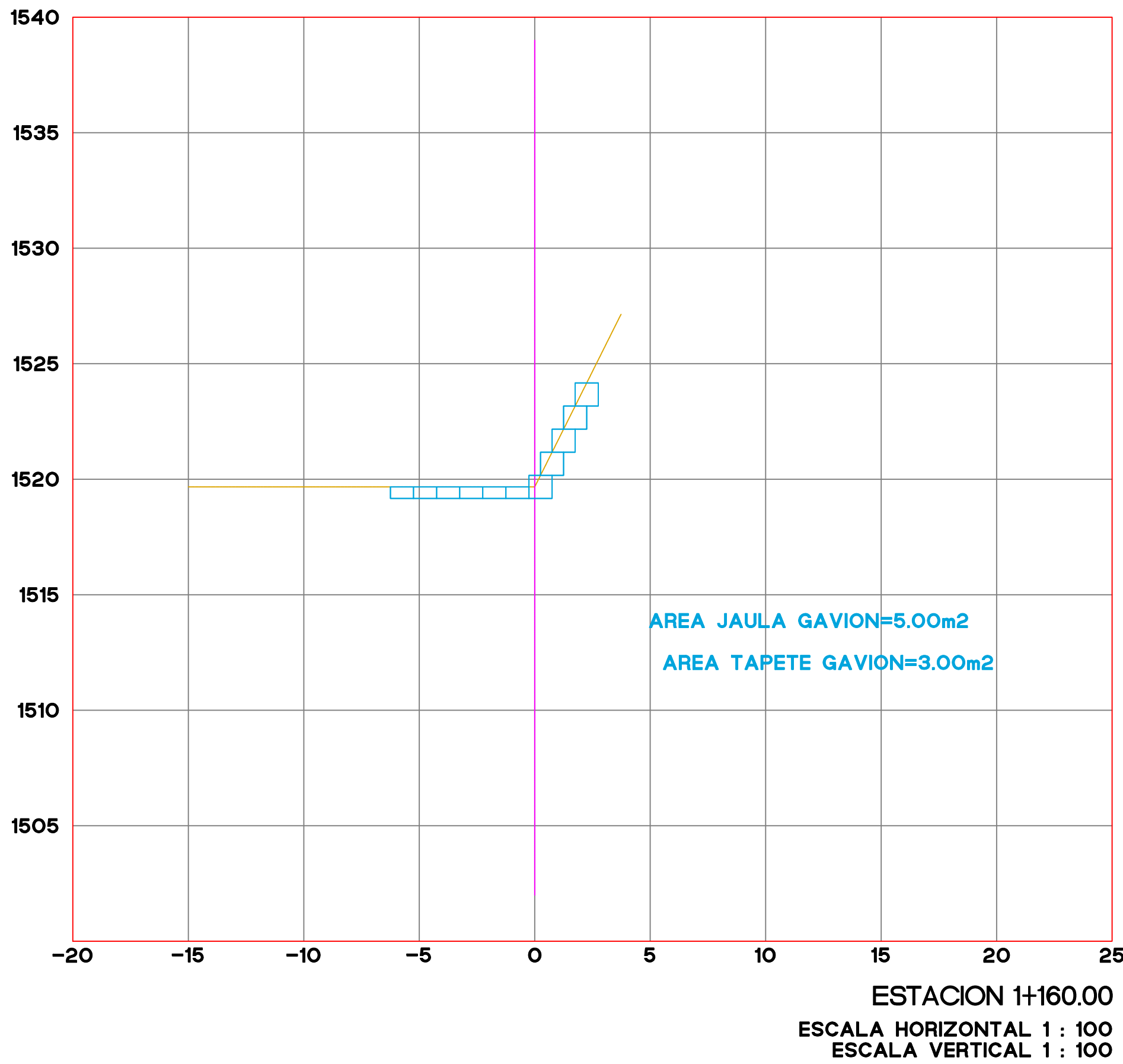
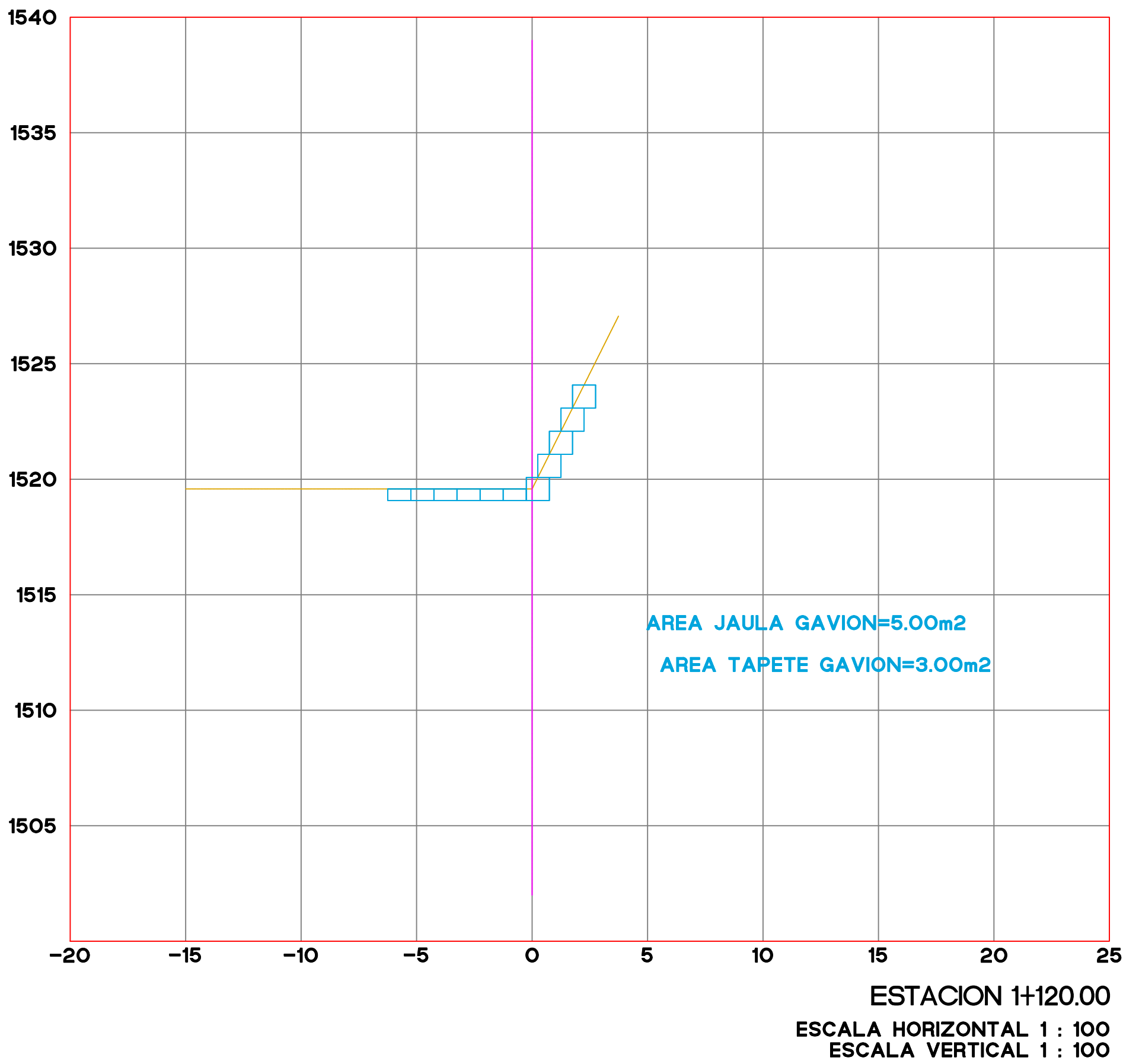
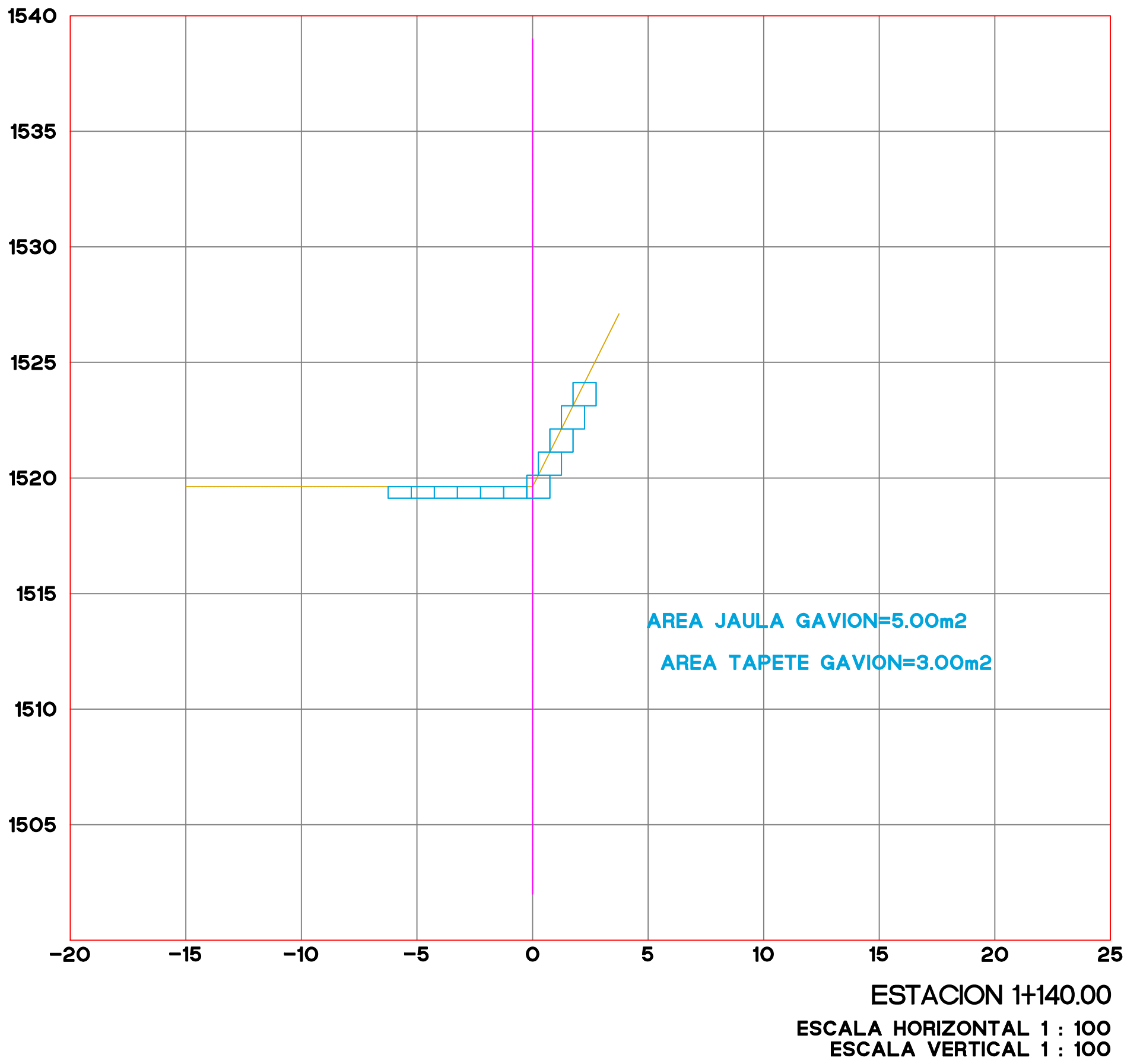
INSERTE DATO
DIRECTOR RESPONSABLE DE OBRA A-0000

INSERTE DATO
PROYECTISTA CED, PROF. 000000

TIPO DE PLANO:
SECCIONES TOPOGRAFICAS

FECHA:
2025
ESCALA:
S/N
ACOTACIÓN:
METROS

CLAVE DE PLANO:
AA-ARQ-00
No. PLANO:
14 de 15



ING. SALOMÓN JARA CRUZ
GOBERNADOR CONSTITUCIONAL DEL ESTADO DE OAXACA
ARQ. CARLOS VICHIDO HERNANDEZ
SECRETARIO DE INFRAESTRUCTURAS Y COMUNICACIONES
ING. LUIS EDUARDO VELASCO LUNA
SUB SECRETARIO DE OBRAS PUBLICAS

DIRECCIÓN DE ESTUDIOS Y PROYECTOS

ARO. EDITH LOURDES CHINCOYA GARCÍA
DIRECTORA DE ESTUDIOS Y PROYECTOS

SELO DE APROBACIÓN
DIRECCIÓN DE ESTUDIOS Y PROYECTOS

ARO. LUIS ALBERTO GONZÁLEZ CRUZ
JEFE DEL DEPARTAMENTO DE ESTUDIOS

NOMBRE DE LA OBRA:
ENCAUZAMIENTO EN LAS MARGENES DEL RÍO ATOYAC (PUENTE DEL AEROPUERTO INTERNACIONAL DE OAXACA - PUENTE DE LA EXGARITA) TRAMO DEL KM 0+000 AL KM 6+500, SUBTRAMO DEL KM 3+325 AL KM 5+100 EN EL MUNICIPIO DE SANTA CRUZ XOXOCOTLÁN

UBICACIÓN:
MUNICIPIO: OAXACA, OAXACA DISTRITO: N/A
LOCALIDAD: OAXACA REGION: N/A

DATOS DE TECNICO RESPONSABLE:



INSERTE DATO DIRECTOR RESPONSABLE DE OBRA A-0000

INSERTE DATO PROYECTISTA CED. PROF. 0000000

TIPO DE PLANO:
SECCIONES TOPOGRAFICAS

FECHA:
2025
ESCALA:
S/N
ACOTACIÓN:
METROS

CLAVE DE PLANO:
AA-ARQ-00
No. PLANO:
15 de 15



GOBERNADOR CONSTITUCIONAL DEL ESTADO DE OAXACA
ARQ. CARLOS VICHIDO HERNANDEZ

ING. LUIS EDUARDO VELASCO LUNA
SUB SECRETARIO DE OBRAS PUBLICAS

ENCAUZAMIENTO EN LAS MARGENES DEL RIO ATOYAC (PUENTE DEL AEROPUERTO)

EXGARITA) TRAMO DEL KM 0+000 AL KM 6+500,

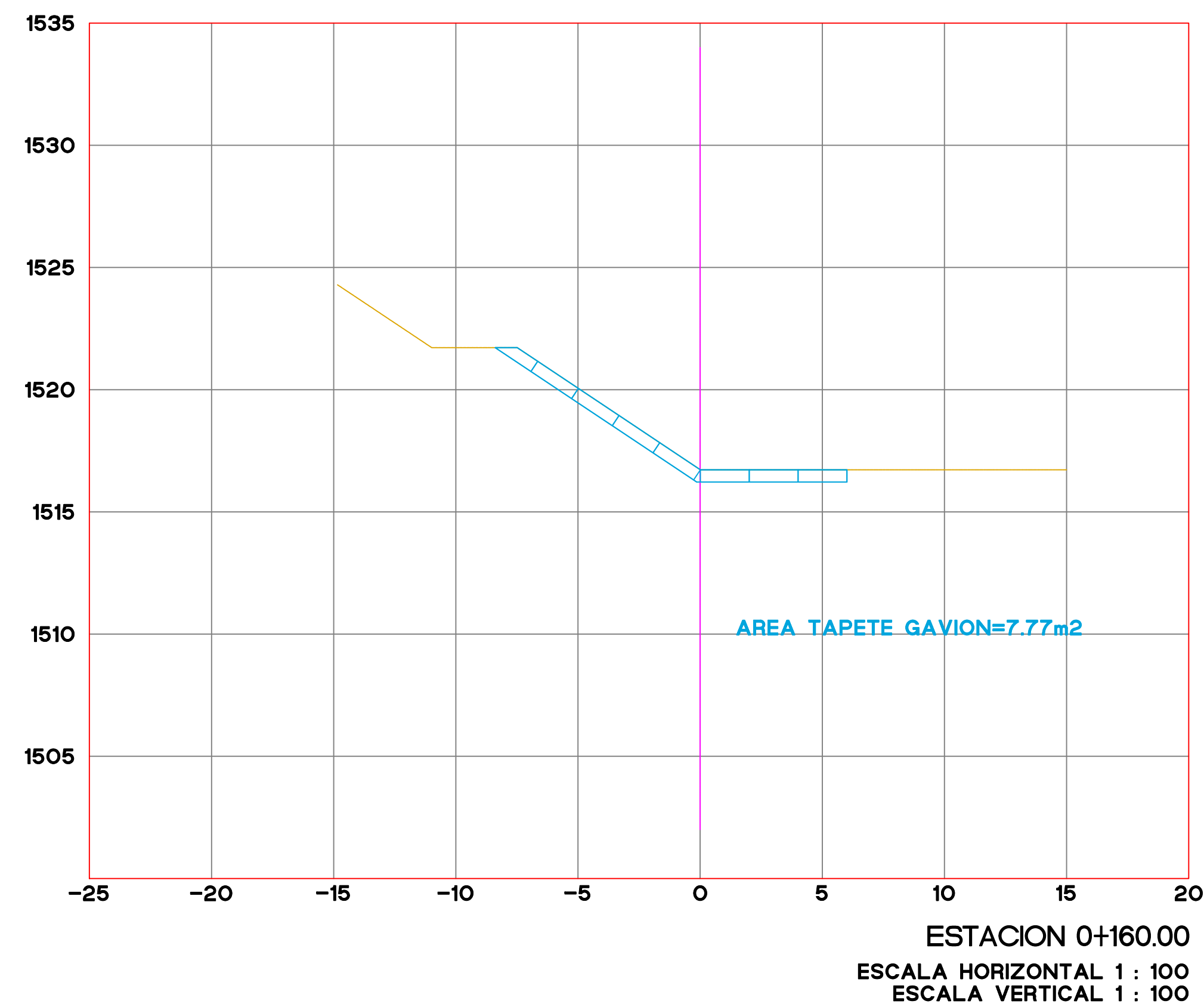
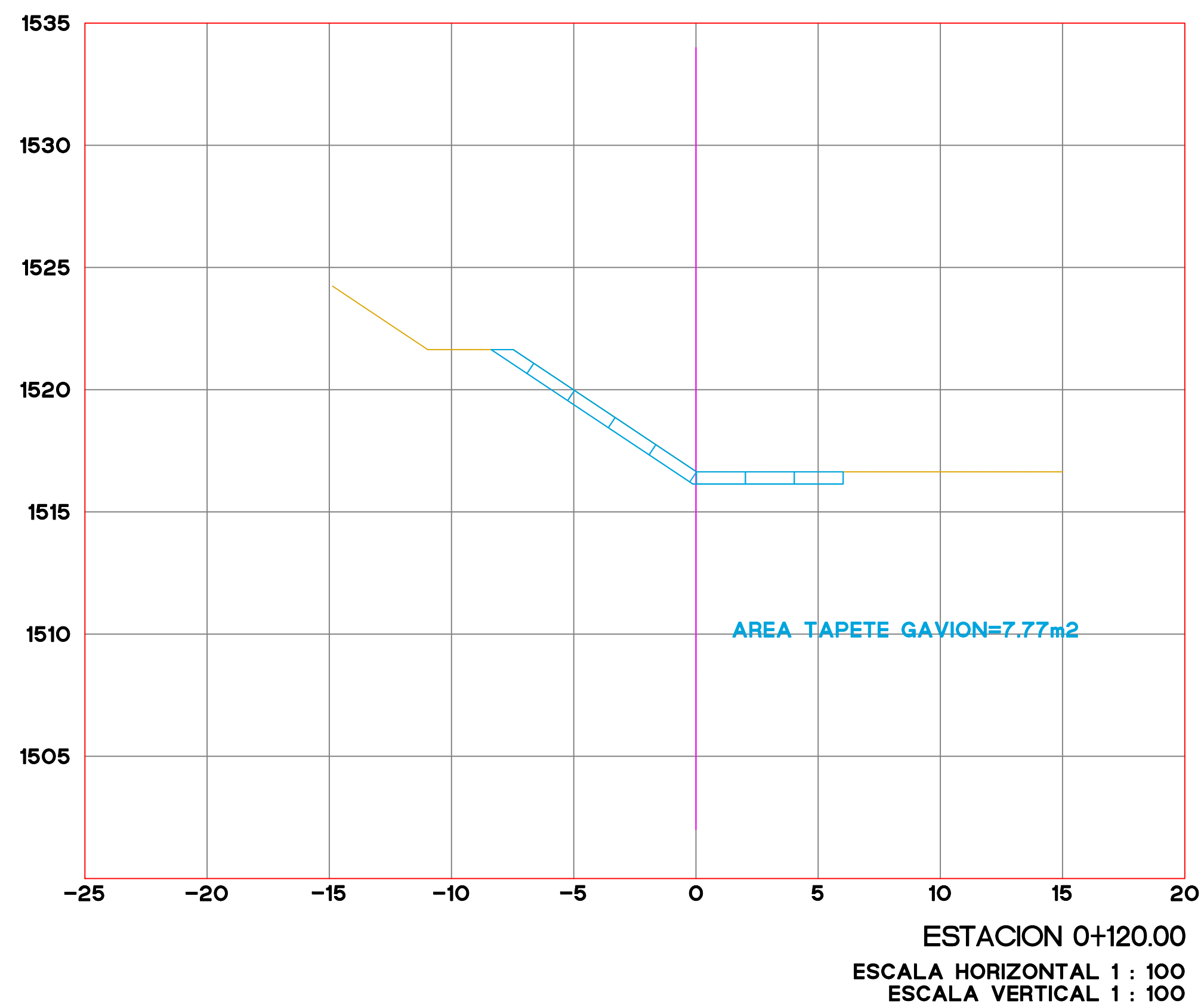
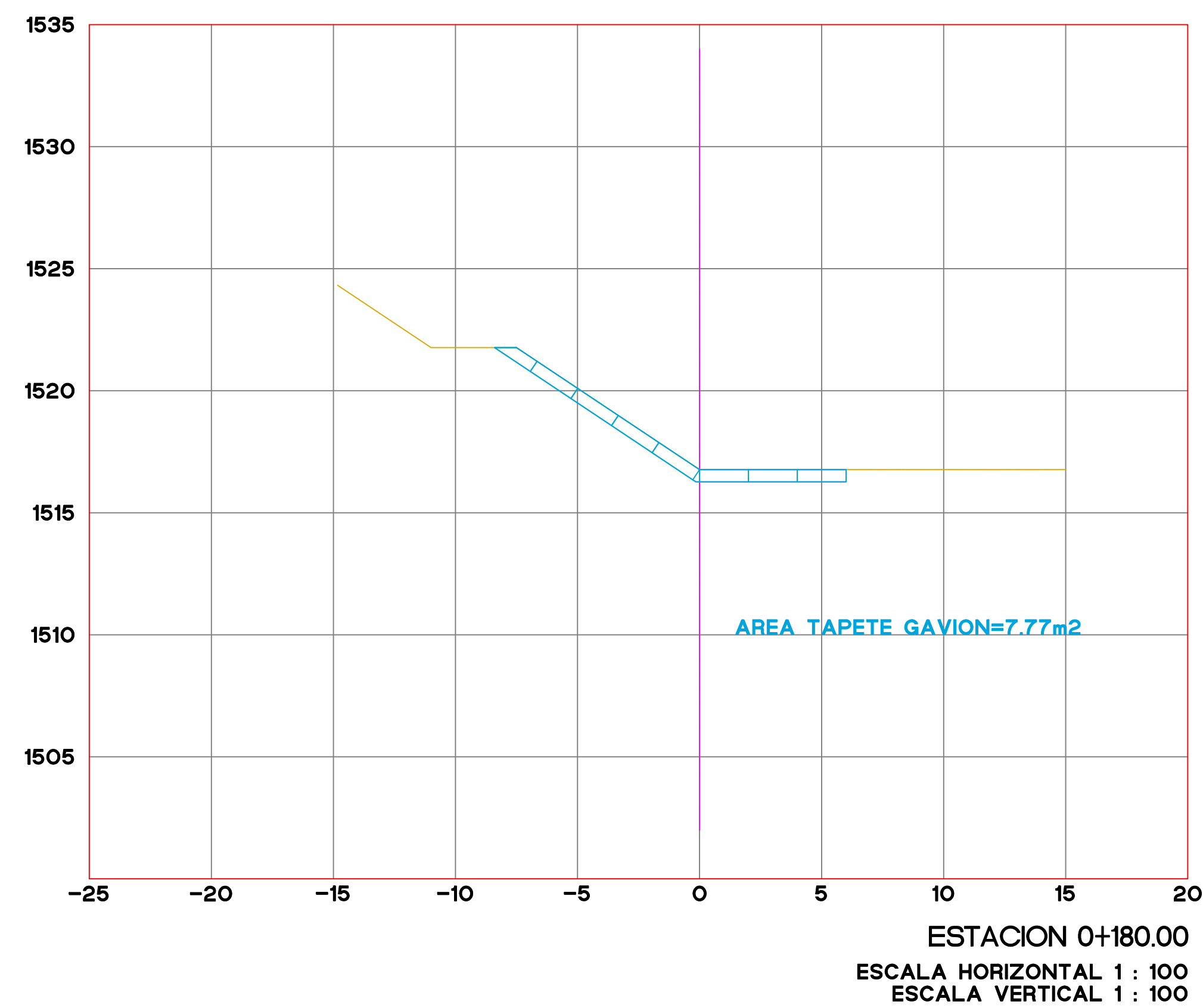
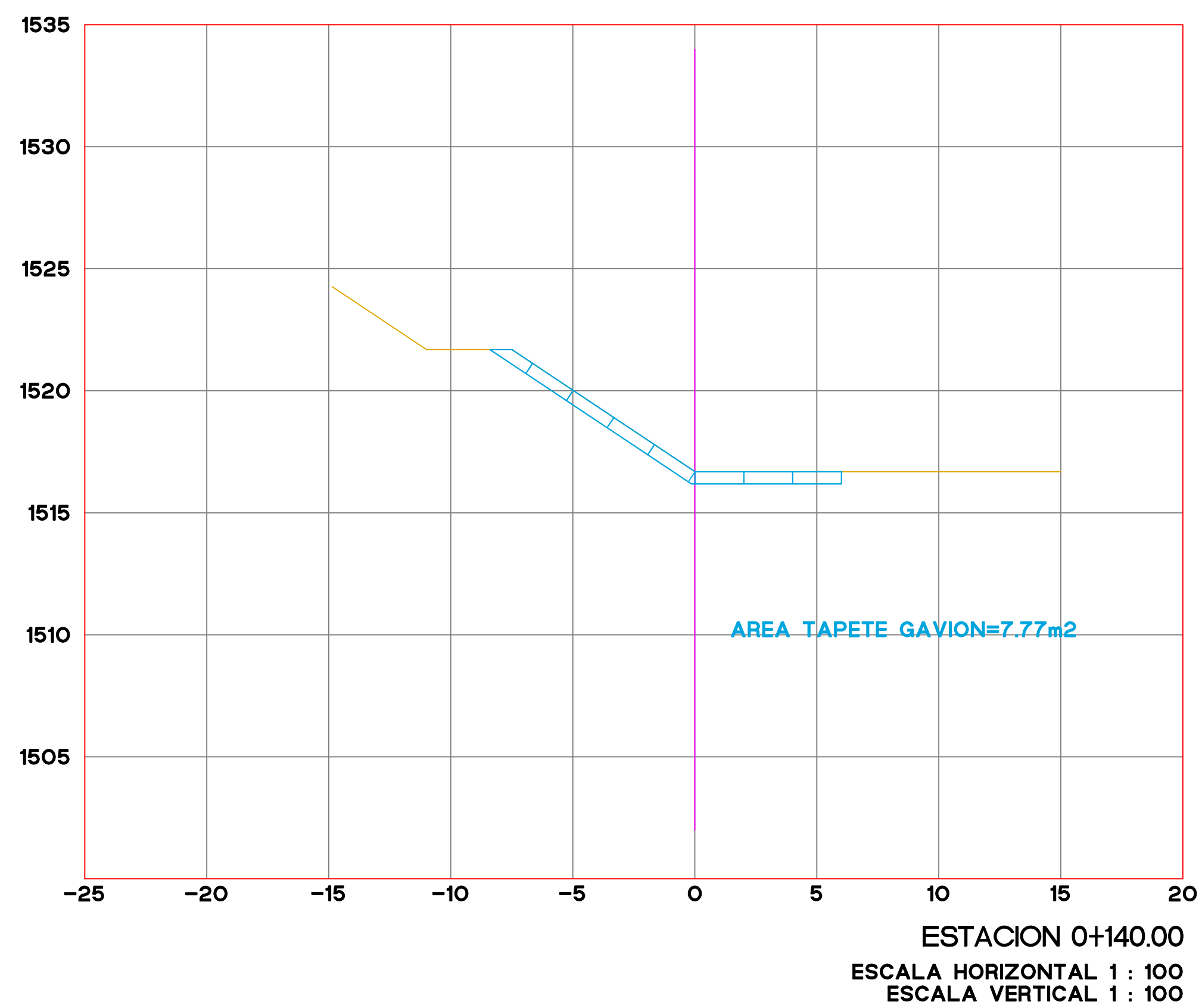
UBICACION: _____

TIPO DE BLANCO:

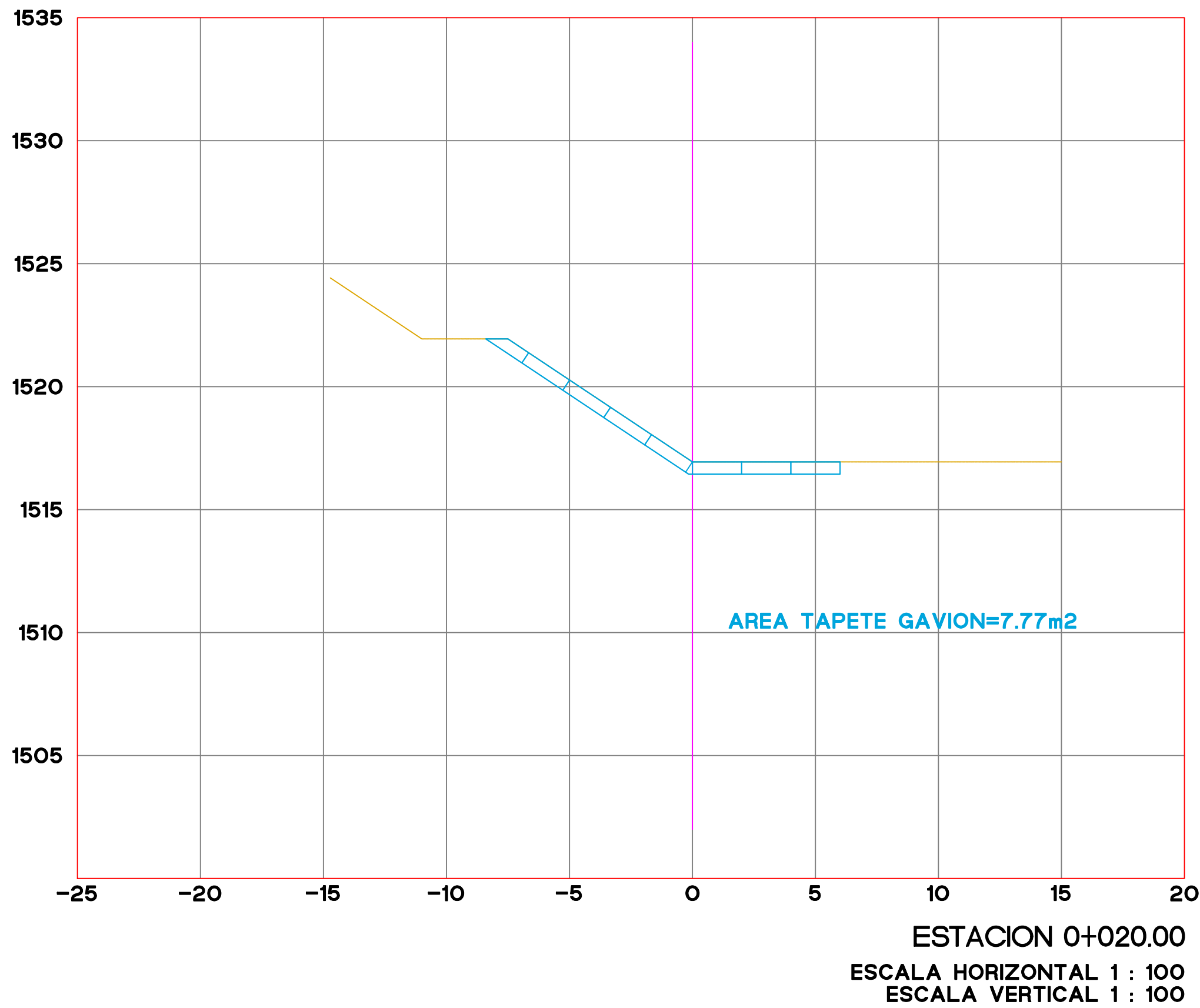
FECHA: 2025
ESCALA: S/N
ACOTACIÓN: METROS

AA-ARQ-00
No. PLANO: _____

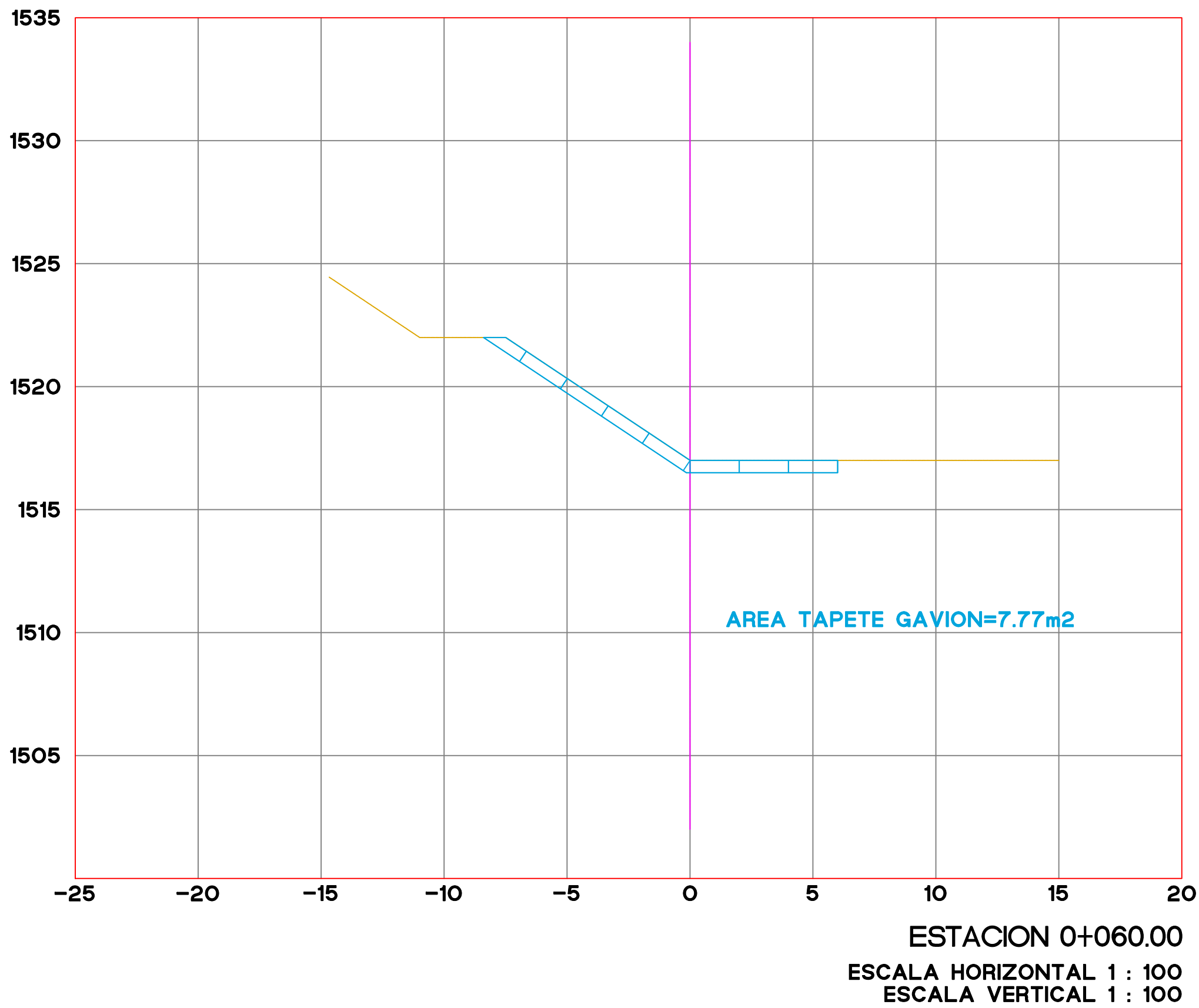
01 de 01



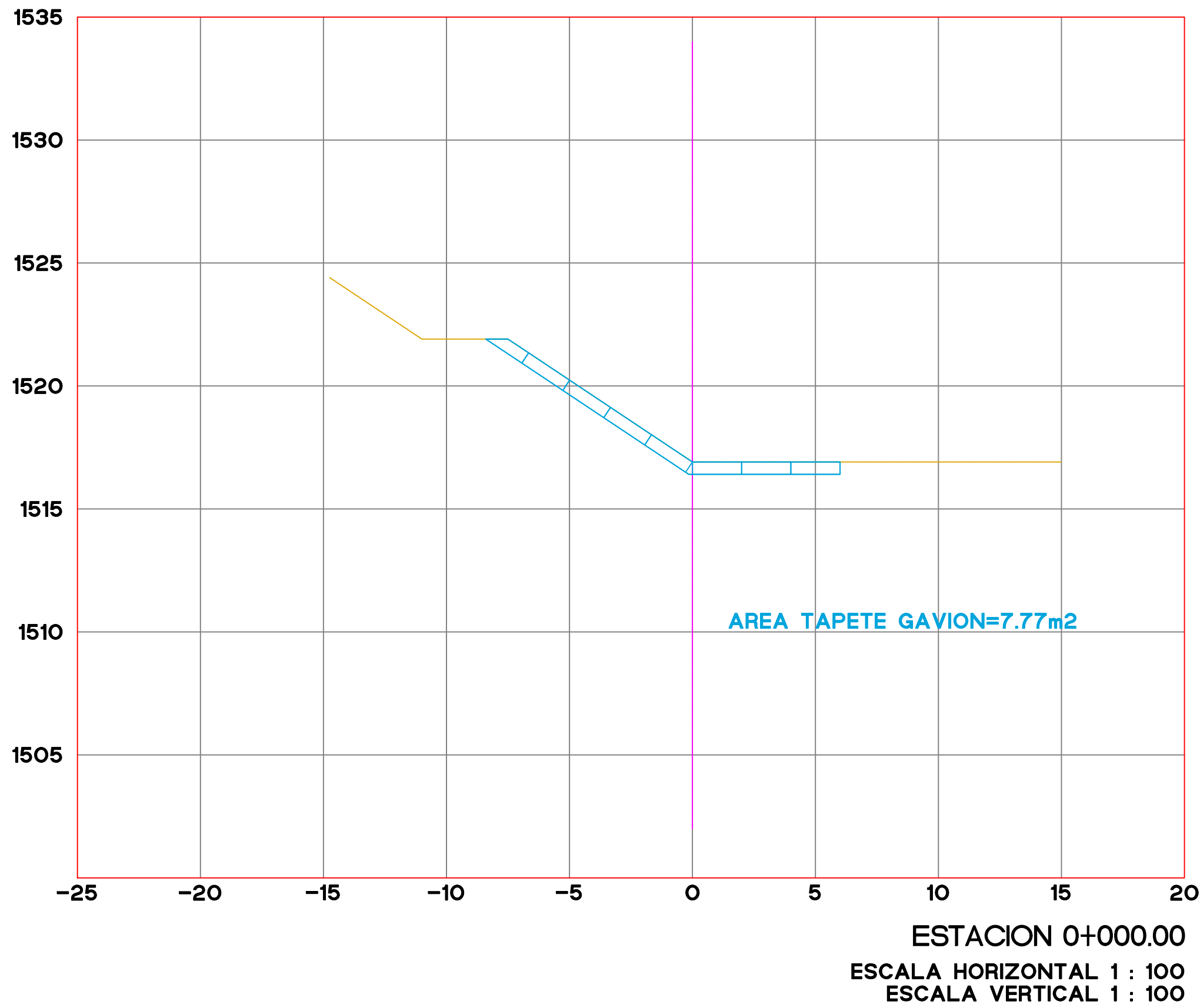
DIRECCIÓN DE ESTUDIOS Y PROYECTOS



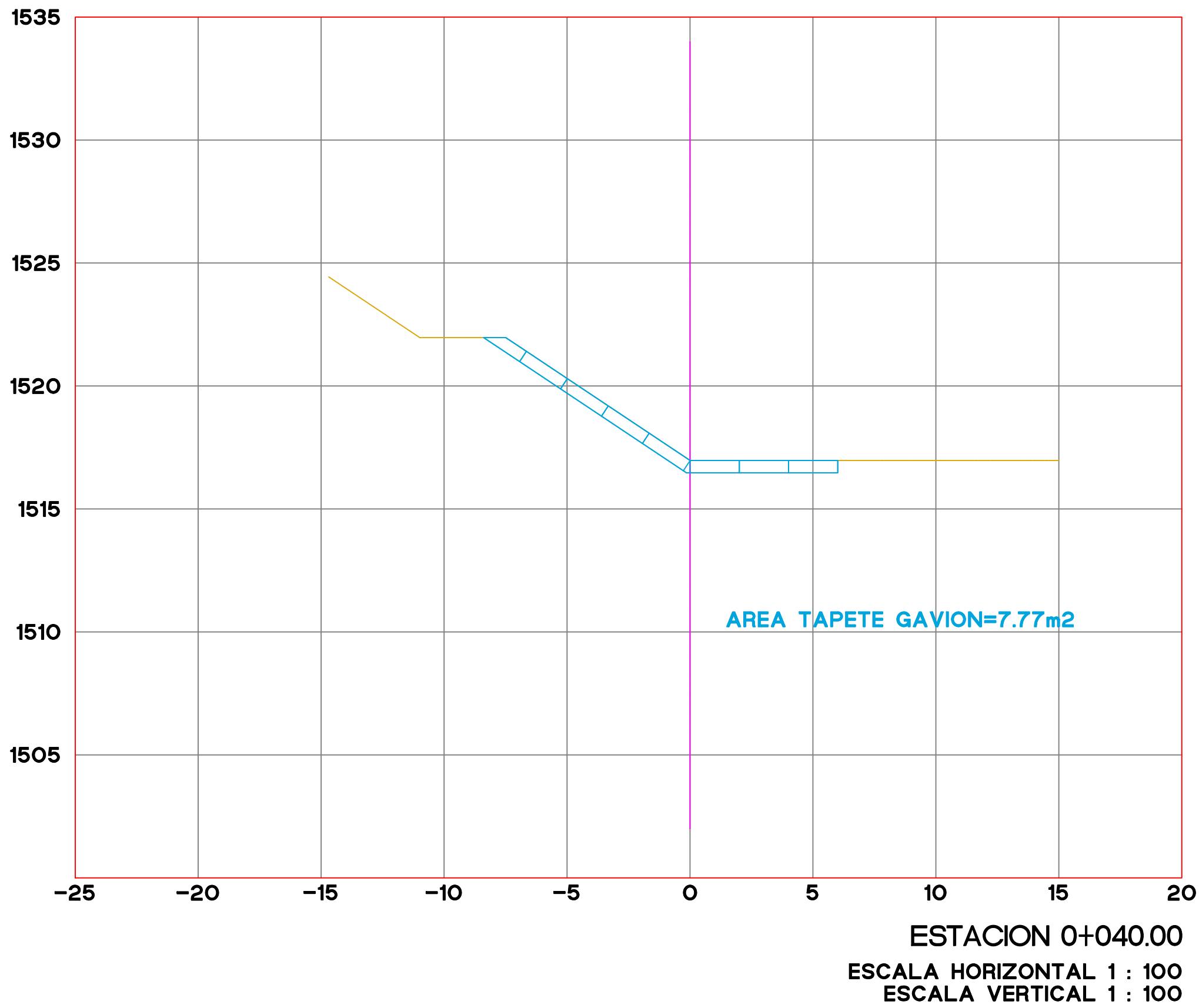
ESTACION 0+020.00
ESCALA HORIZONTAL 1 : 100
ESCALA VERTICAL 1 : 100



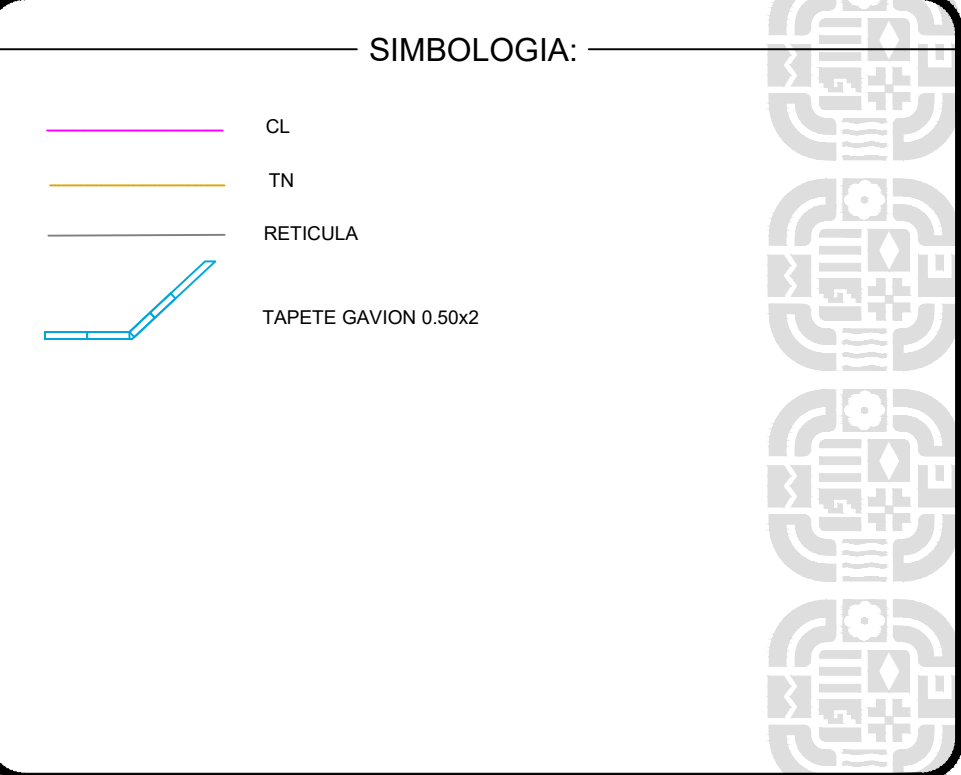
ESTACION 0+060.00
ESCALA HORIZONTAL 1 : 100
ESCALA VERTICAL 1 : 100



ESTACION 0+000.00
ESCALA HORIZONTAL 1 : 100
ESCALA VERTICAL 1 : 100



ESTACION 0+040.00
ESCALA HORIZONTAL 1 : 100
ESCALA VERTICAL 1 : 100



ING. SALOMÓN JARA CRUZ
GOBERNADOR CONSTITUCIONAL DEL ESTADO DE OAXACA
ARQ. CARLOS VICHIDO HERNANDEZ
SECRETARIO DE INFRAESTRUCTURAS Y COMUNICACIONES
ING. LUIS EDUARDO VELASCO LUNA
SUB SECRETARIO DE OBRAS PUBLICAS

DIRECCIÓN DE ESTUDIOS Y PROYECTOS

ARO. EDITH LOURDES CHINCOYA GARCÍA
DIRECTORA DE ESTUDIOS Y PROYECTOS

SELO DE APROBACIÓN
DIRECCIÓN DE ESTUDIOS Y PROYECTOS

ARO. LUIS ALBERTO GONZÁLEZ CRUZ
JEFE DEL DEPARTAMENTO DE ESTUDIOS

NOMBRE DE LA OBRA:
ENCAUZAMIENTO EN LAS MARGENES DEL RIO ATOYAC (PUENTE DEL AEROPUERTO INTERNACIONAL DE OAXACA - PUENTE DE LA EXGARITA) TRAMO DEL KM 0+000 AL KM 6+500, SUBTRAMO DEL KM 3+325 AL KM 5+100 EN EL MUNICIPIO DE SANTA CRUZ XOXOCOTLÁN

MUNICIPIO: OAXACA, OAXACA LOCALIDAD: OAXACA

UBICACION:
DISTRITO: N/A REGION: N/A

DATOS DE TECNICO RESPONSABLE:

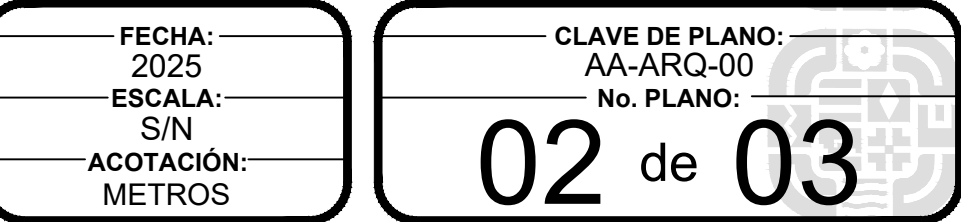
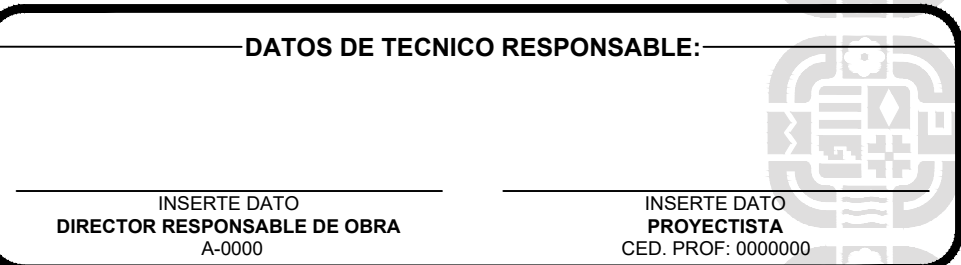
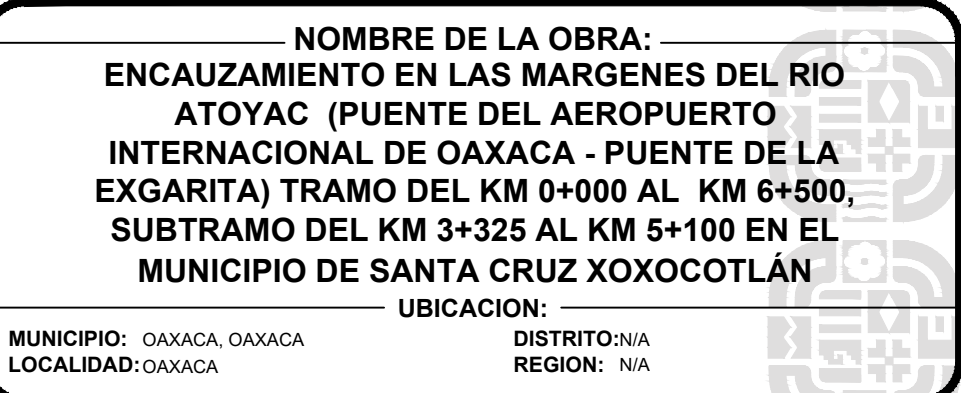
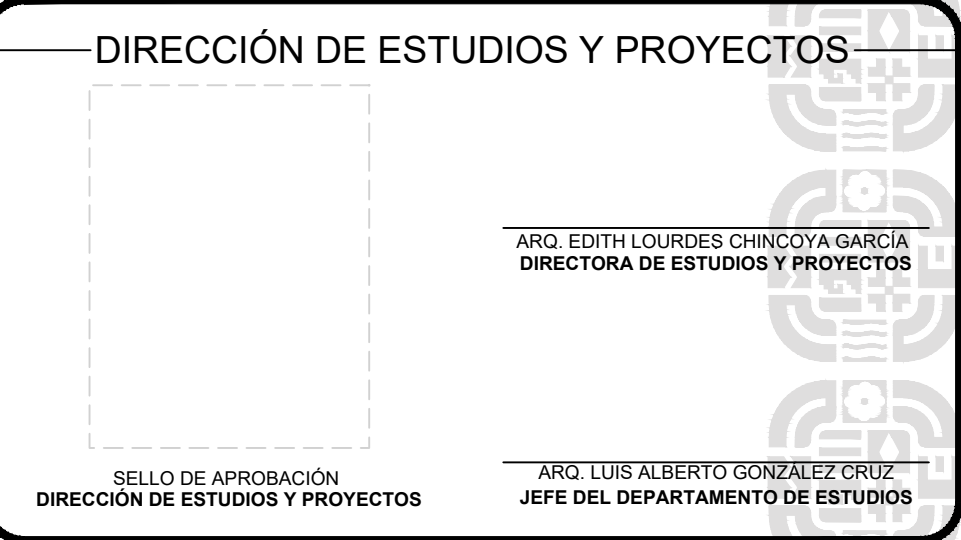
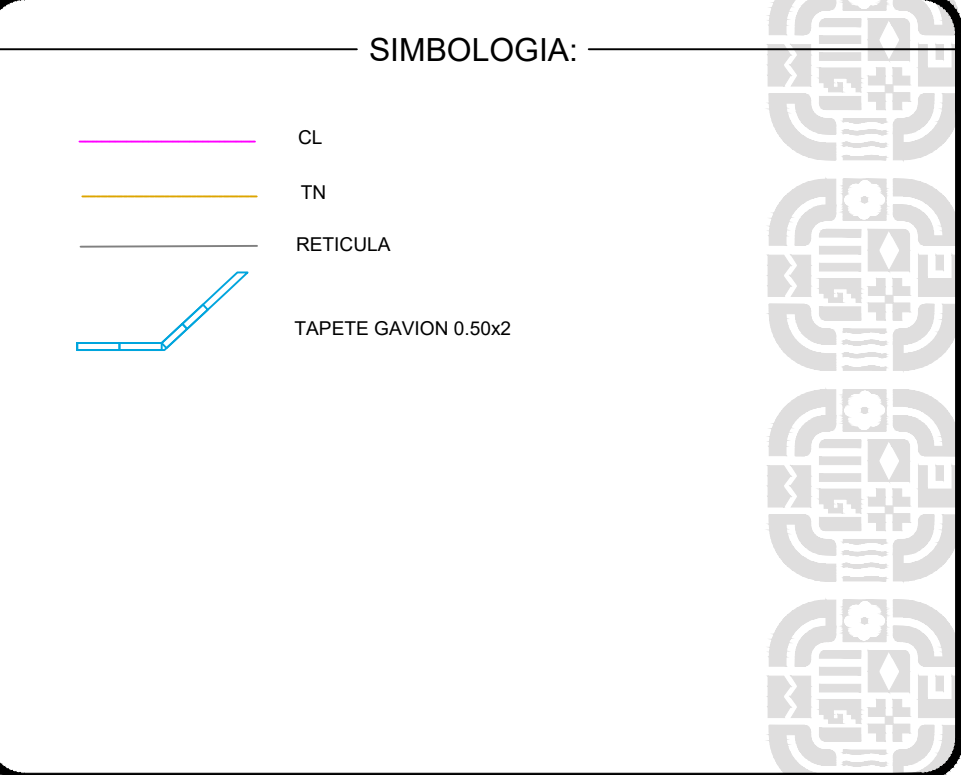
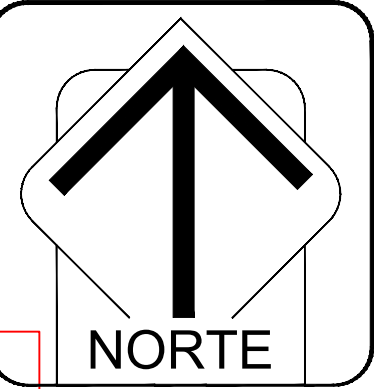
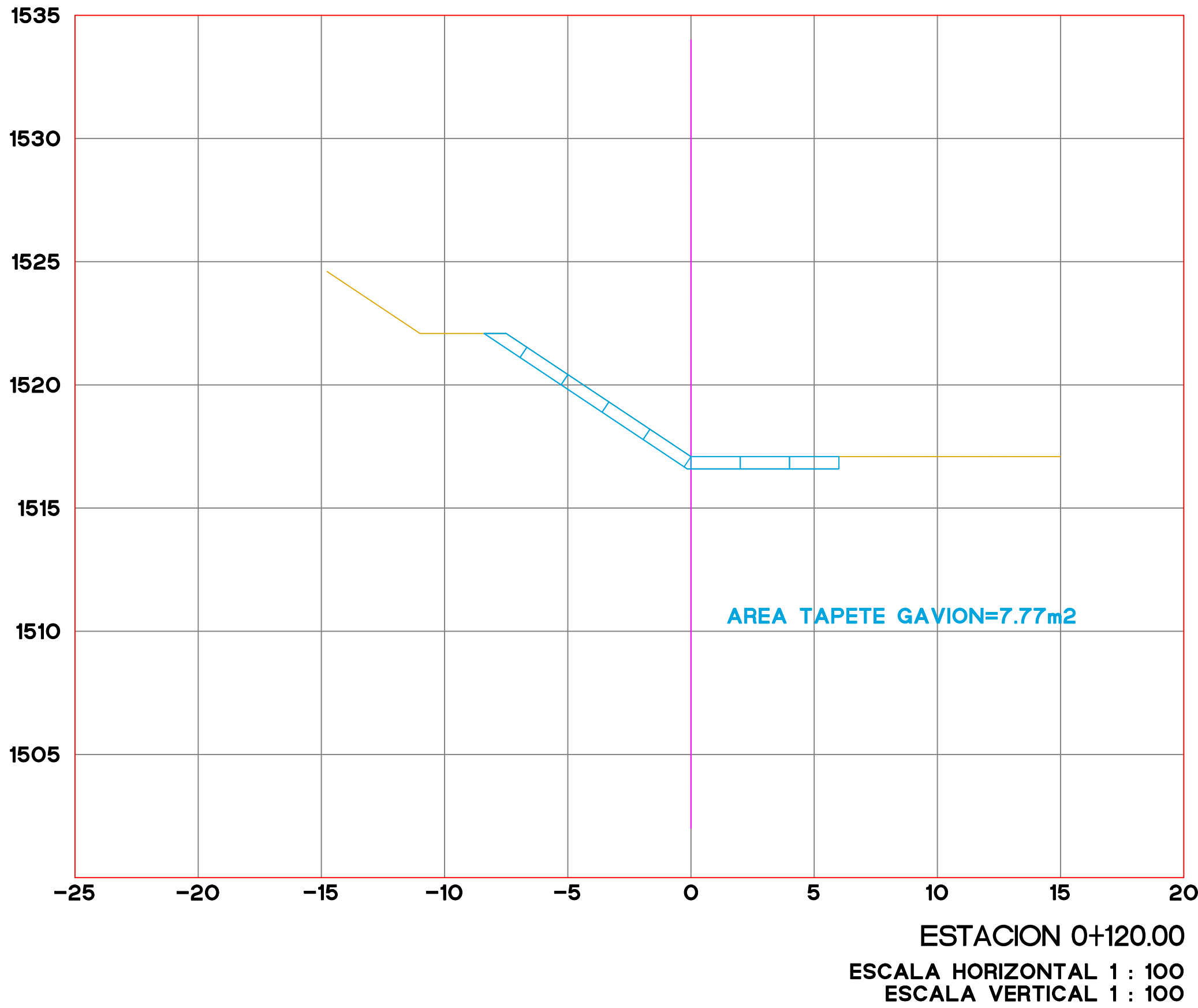
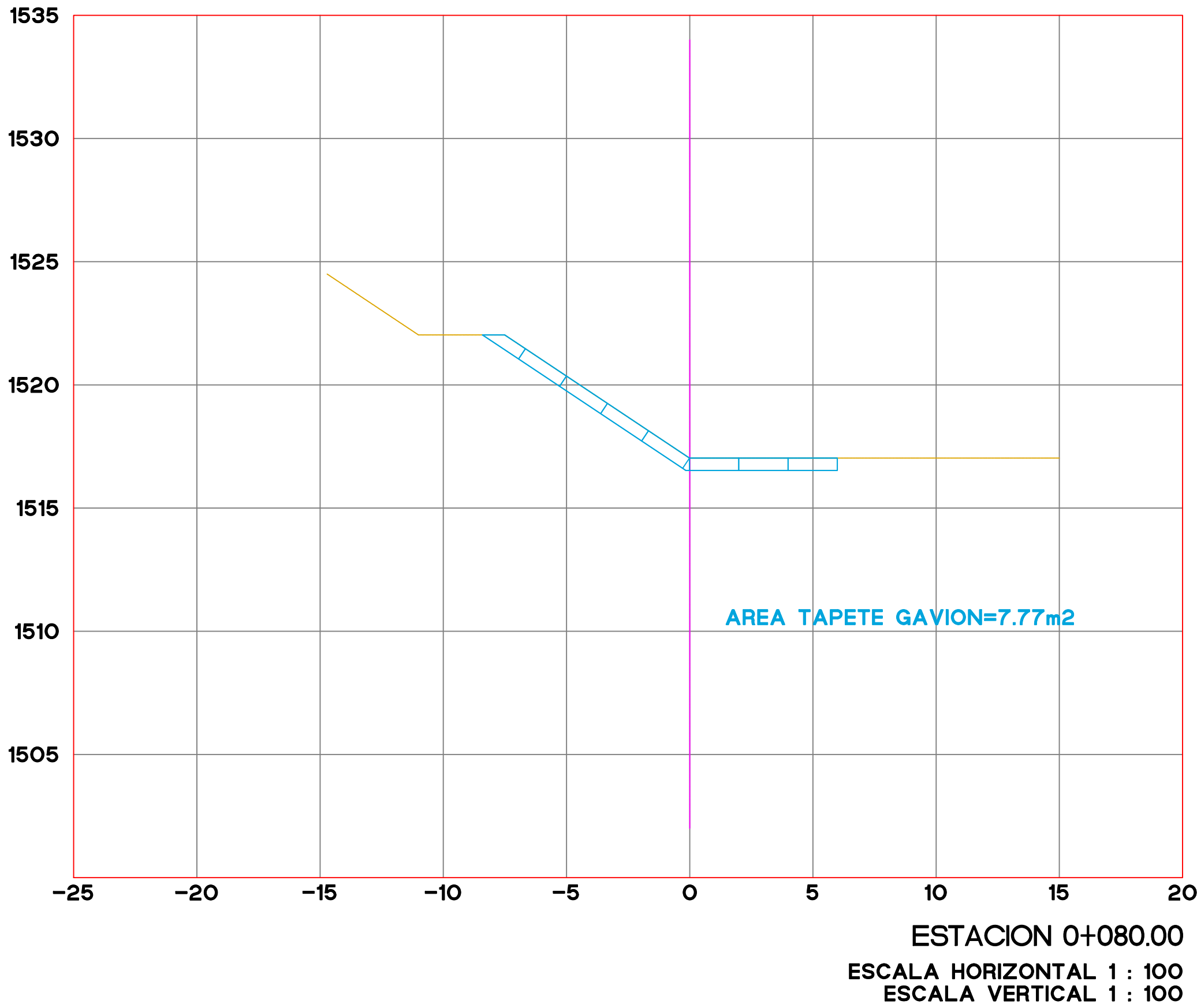
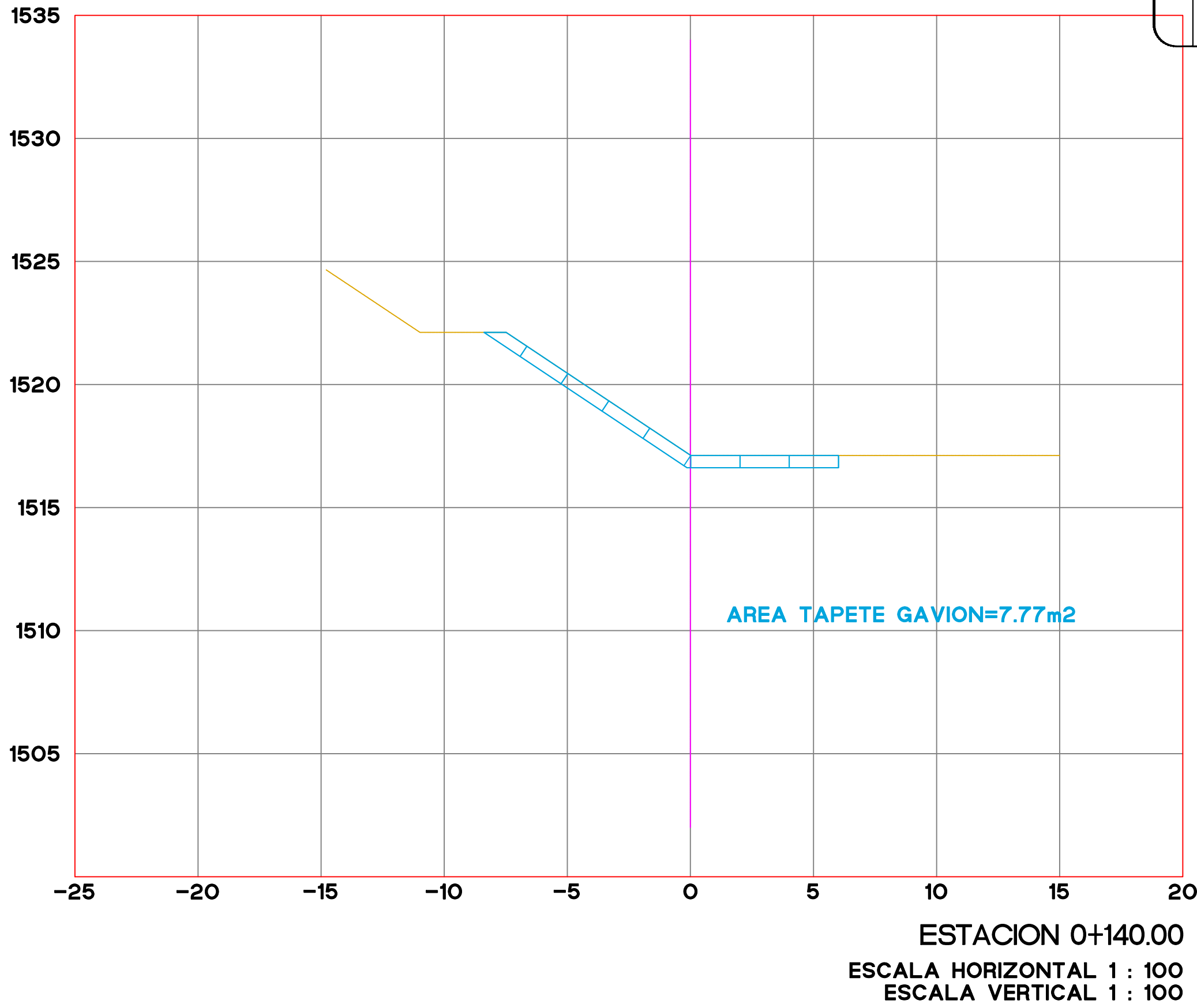
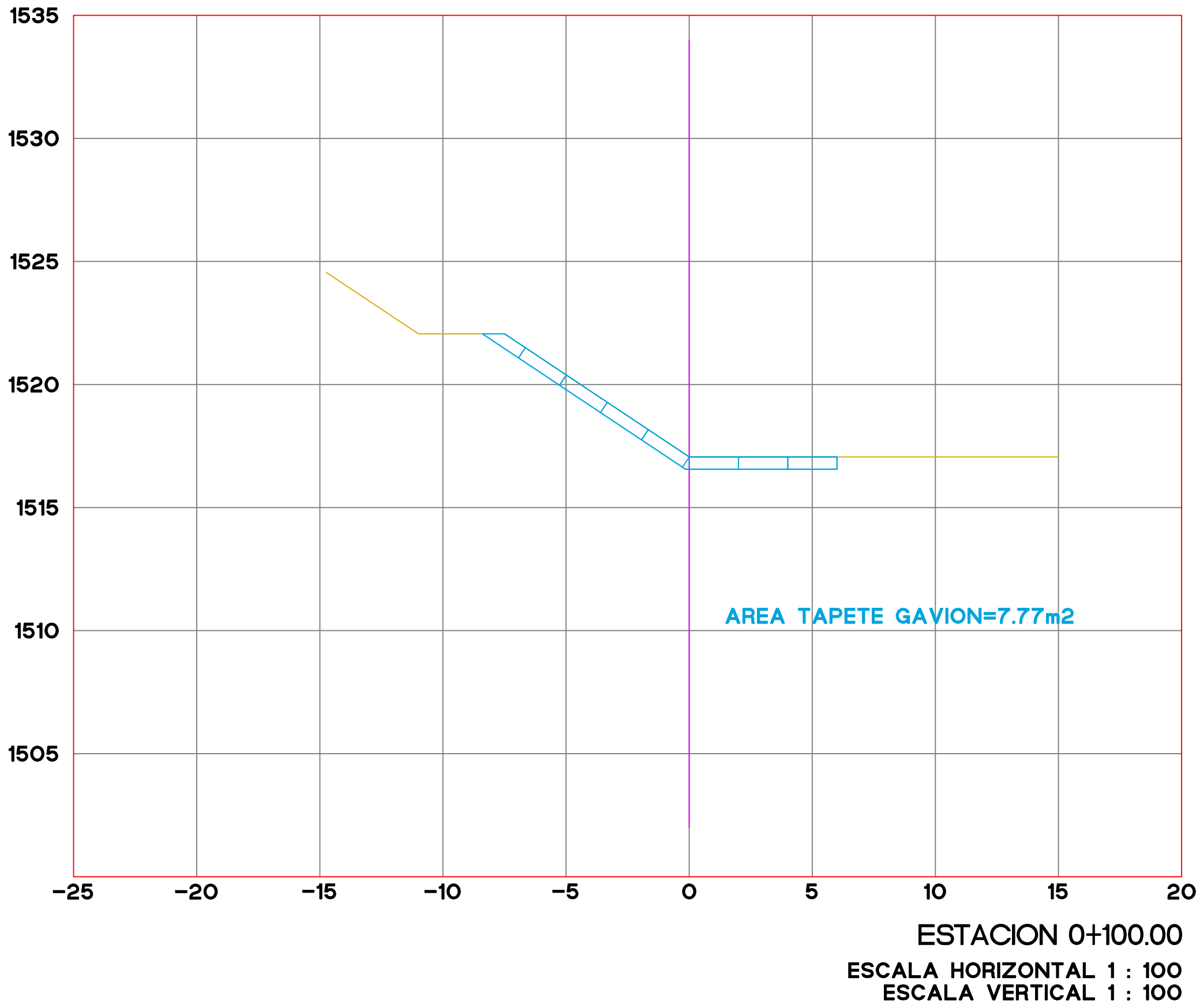
INSERTE DATO
DIRECTOR RESPONSABLE DE OBRA
A-0000

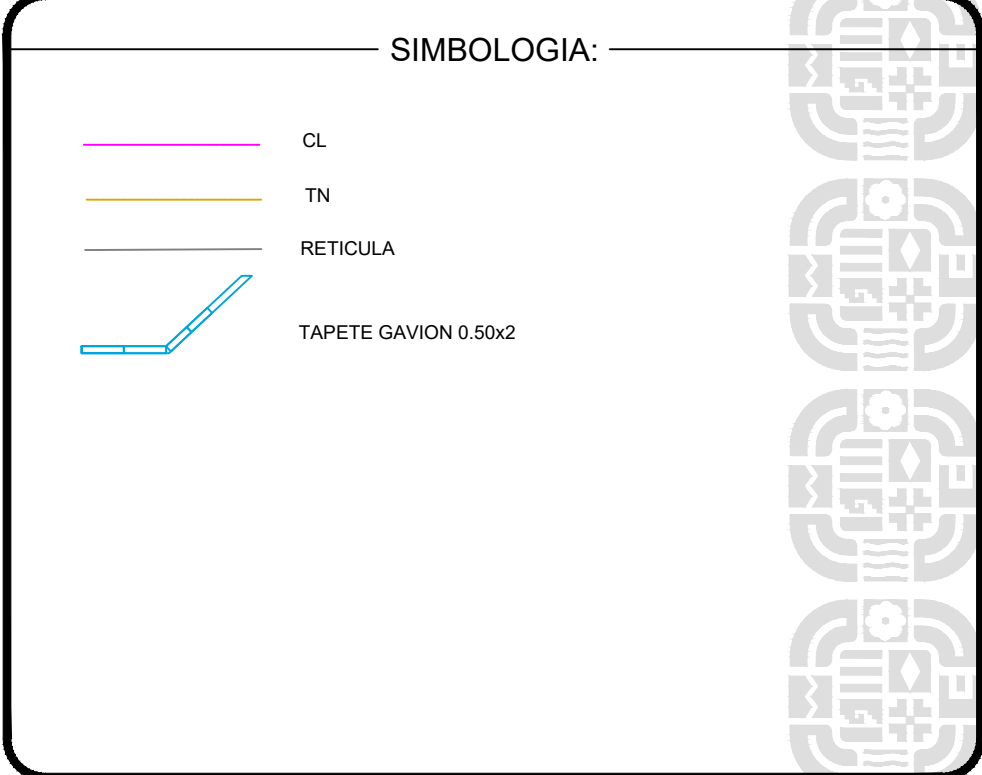
INSERTE DATO
PROYECTISTA
CED. PROF. 000000

TIPO DE PLANO:
SECCIONES TOPOGRAFICAS

FECHA:
2025
ESCALA:
S/N
ACOTACIÓN:
METROS

CLAVE DE PLANO:
AA-ARQ-00
No. PLANO:
01 de 03





ING. SALOMÓN JARA CRUZ
GOBERNADOR CONSTITUCIONAL DEL ESTADO DE OAXACA
ARQ. CARLOS VICHIDO HERNANDEZ
SECRETARIO DE INFRAESTRUCTURAS Y COMUNICACIONES
ING. LUIS EDUARDO VELASCO LUNA
SUB SECRETARIO DE OBRAS PUBLICAS

DIRECCIÓN DE ESTUDIOS Y PROYECTOS

ARO. EDITH LOURDES CHINCOYA GARCÍA
DIRECTORA DE ESTUDIOS Y PROYECTOS

ARO. LUIS ALBERTO GONZÁLEZ CRUZ
JEFE DEL DEPARTAMENTO DE ESTUDIOS

SELLO DE APROBACIÓN
DIRECCIÓN DE ESTUDIOS Y PROYECTOS

NOMBRE DE LA OBRA:
ENCAUZAMIENTO EN LAS MARGENES DEL RIO ATOYAC (PUENTE DEL AEROPUERTO INTERNACIONAL DE OAXACA - PUENTE DE LA EXGARITA) TRAMO DEL KM 0+000 AL KM 6+500, SUBTRAMO DEL KM 3+325 AL KM 5+100 EN EL MUNICIPIO DE SANTA CRUZ XOXOCOTLÁN

UBICACION:
MUNICIPIO: OAXACA, OAXACA
LOCALIDAD: OAXACA
DISTRITO: N/A
REGION: N/A

DATOS DE TECNICO RESPONSABLE:

INSERTE DATO
DIRECTOR RESPONSABLE DE OBRA
A-0000

INSERTE DATO
PROYECTISTA
CED. PROF. 0000000

TIPO DE PLANO:
SECCIONES TOPOGRAFICAS

FECHA:
2025
ESCALA:
S/N
ACOTACIÓN:
METROS

CLAVE DE PLANO:
AA-ARQ-00
No. PLANO:
03 de 03

