

ING. SALOMÓN JARA CRUZ
GOBERNADOR CONSTITUCIONAL DEL ESTADO DE OAXACA
ARQ. CARLOS VICHIDO HERNANDEZ
SECRETARIO DE INFRAESTRUCTURAS Y COMUNICACIONES
ING. LUIS EDUARDO VELASCO LUNA
SUB SECRETARIO DE OBRAS PUBLICAS

DIRECCIÓN DE ESTUDIOS Y PROYECTOS

ARQ. EDITH LOURDES CHINCOYA GARCÍA
DIRECTORA DE ESTUDIOS Y PROYECTOS

ARQ. LUIS ALBERTO GONZÁLEZ CRUZ
JEFE DEL DEPARTAMENTO DE ESTUDIOS

NOMBRE DE LA OBRA:
ENCAUZAMIENTO EN LAS MARGENES DEL RÍO
ATOYAC (PUENTE DEL AEROPUERTO INTERNACIONAL
DE OAXACA - PUENTE DE LA EXGARITA) TRAMO DEL
KM 0+000 AL KM 6+500, SUBTRAMO DEL KM 3+325 AL
KM 5+100 EN EL MUNICIPIO DE SANTA CRUZ
XOXOCOTLÁN

UBICACIÓN:
MUNICIPIO: OAXACA, OAXACA
LOCALIDAD: OAXACA
DISTRITO: N/A
REGION: N/A

DATOS DE TECNICO RESPONSABLE:

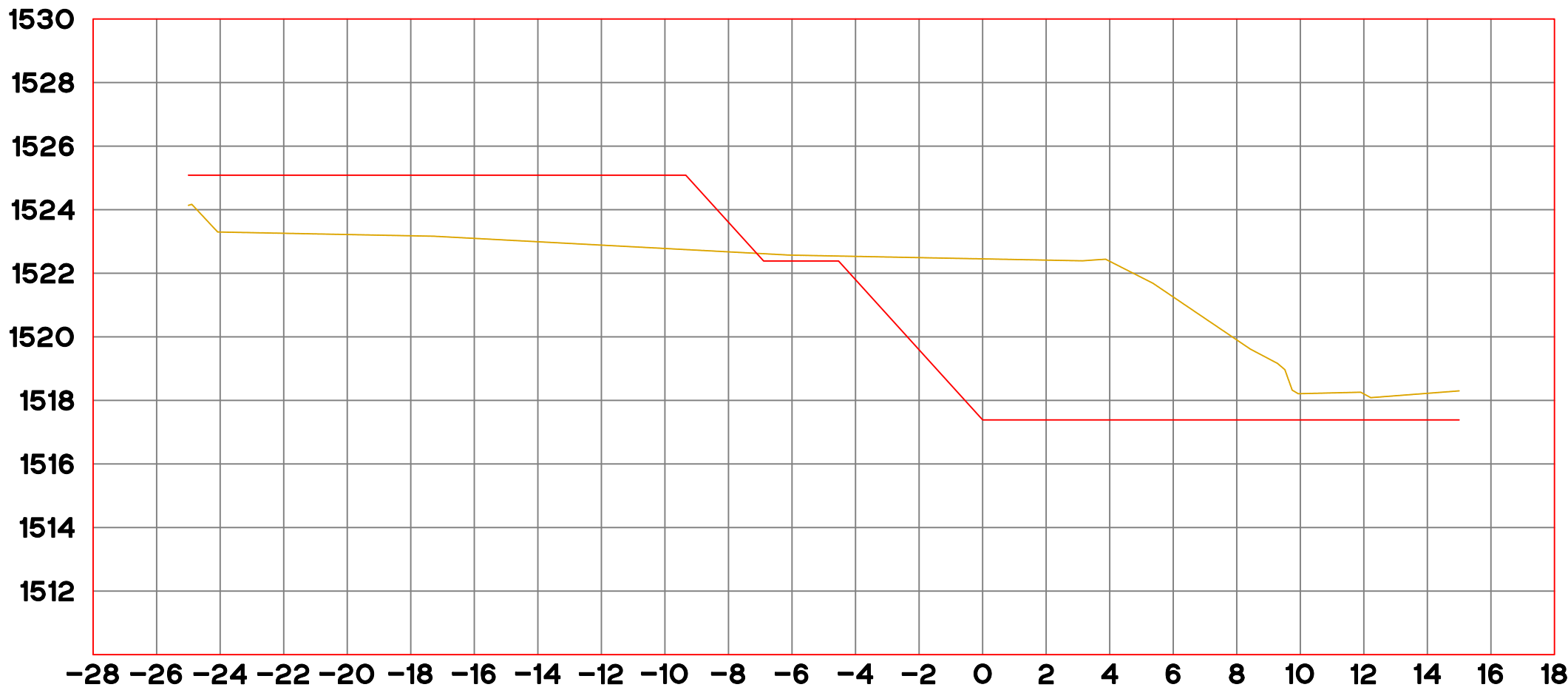
INSERTE DATO
DIRECTOR RESPONSABLE DE OBRA
A-0000

INSERTE DATO
PROYECTISTA
CED. PROF. 0000000

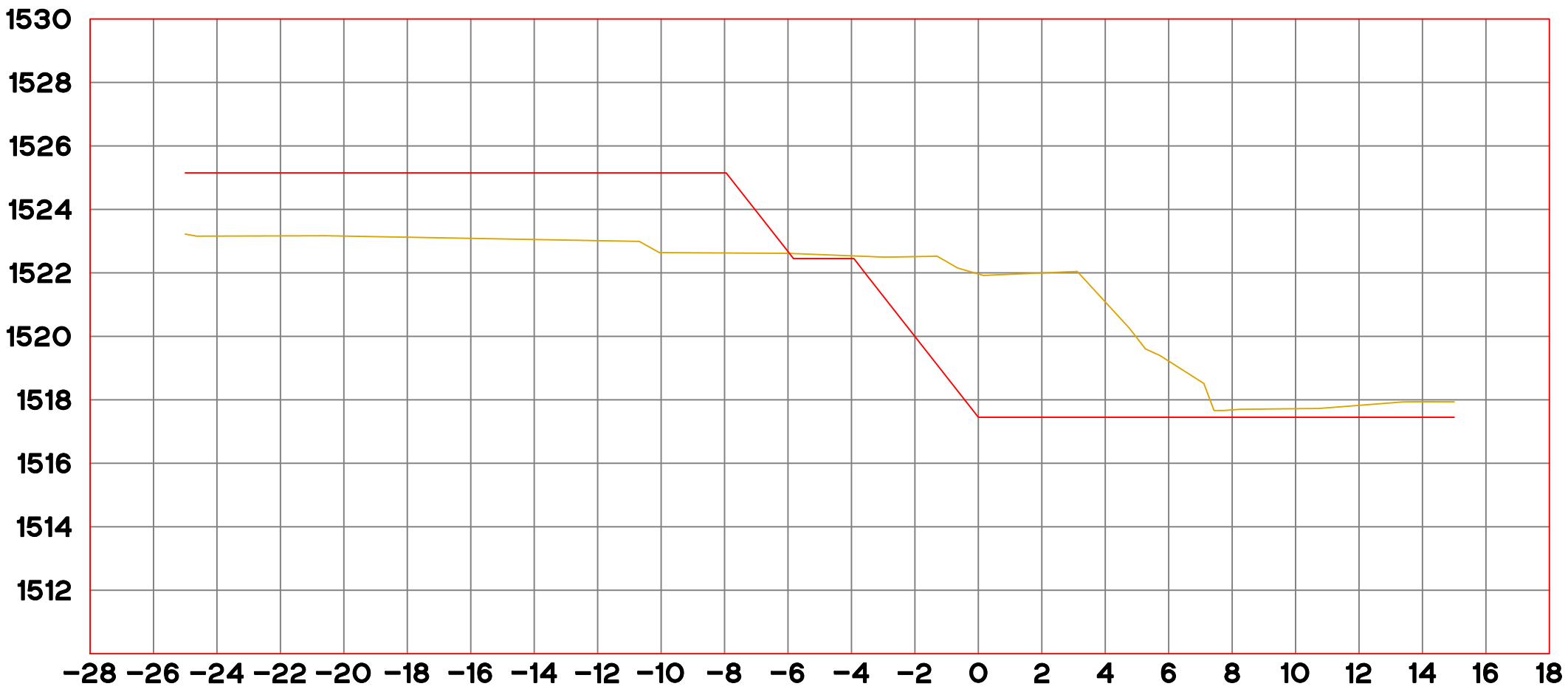
TIPO DE PLANO:
SECCIONES TOPOGRAFICAS

FECHA:
2025
ESCALA:
S/N
ACOTACIÓN:
METROS

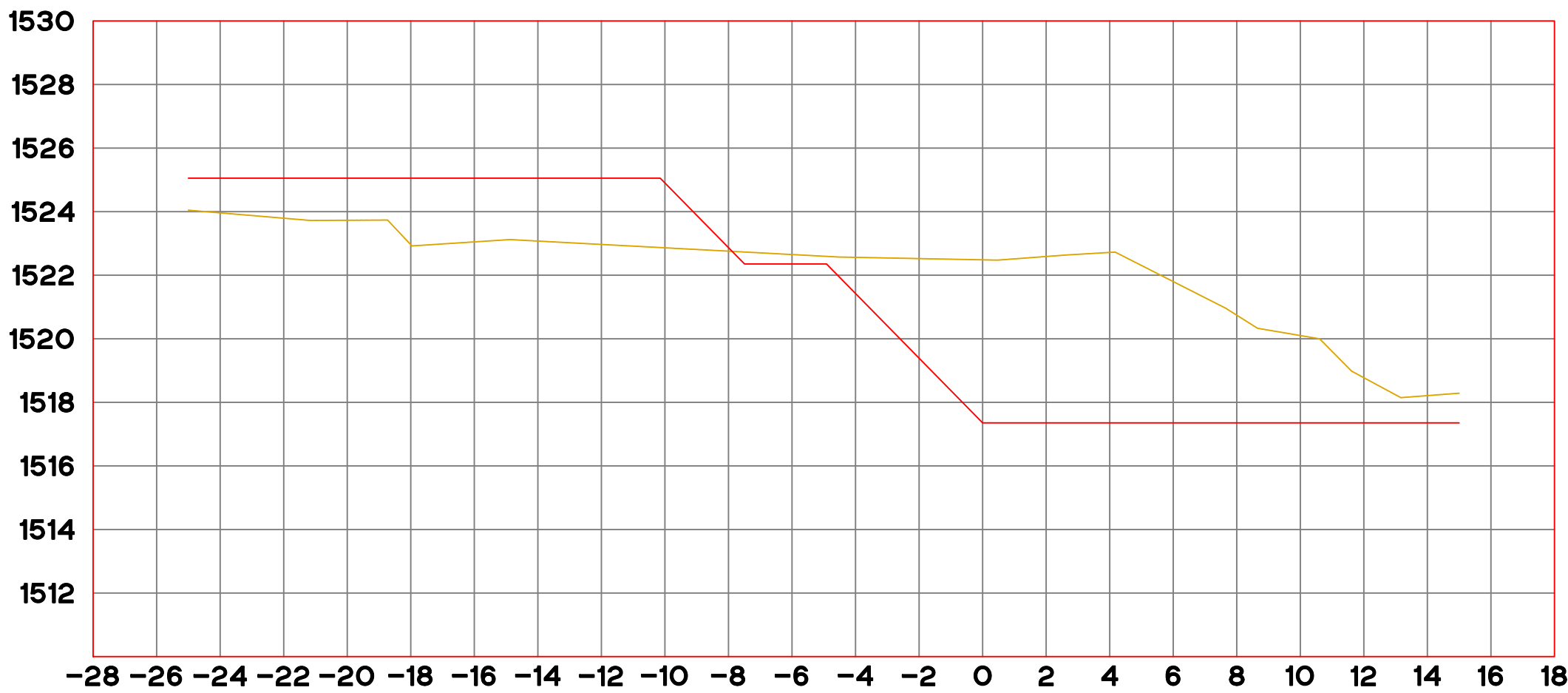
CLAVE DE PLANO:
AA-ARQ-00
No. PLANO:
01 de 14



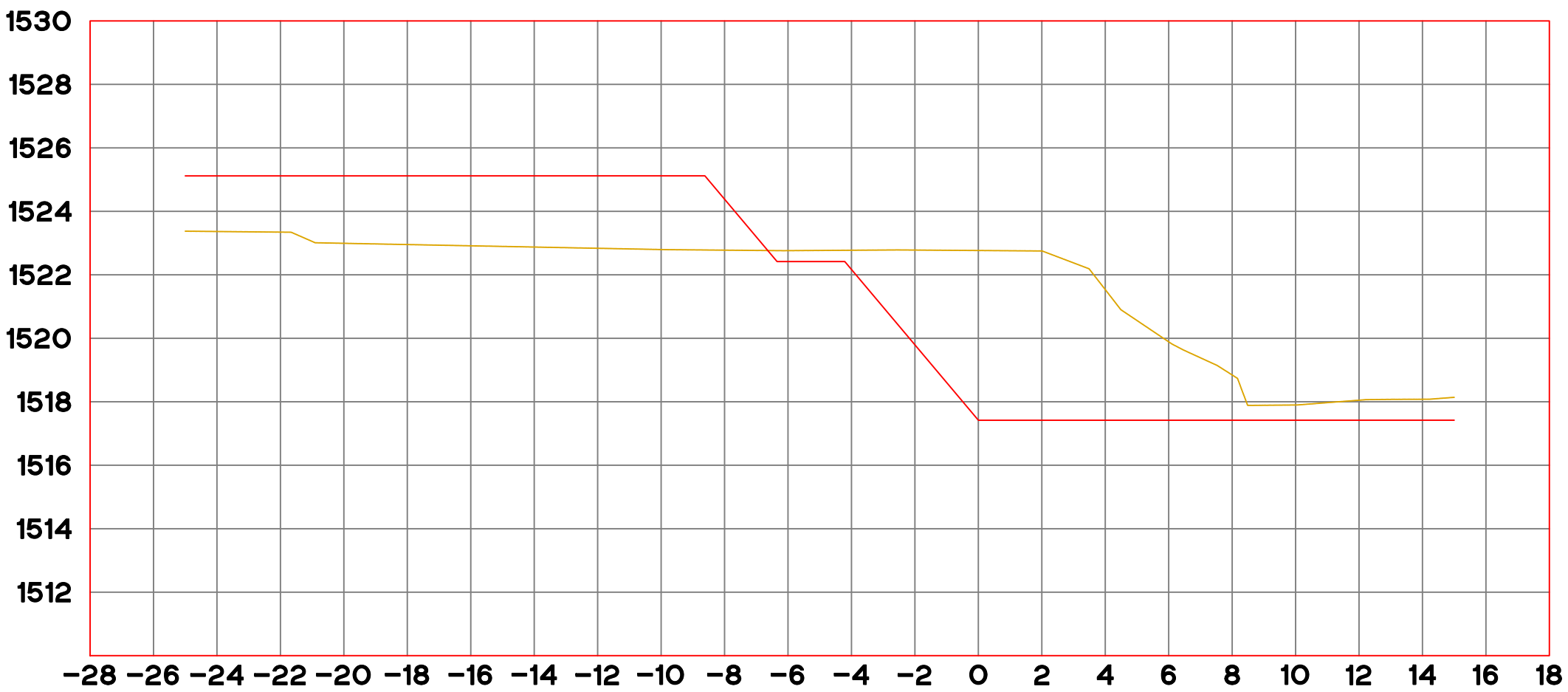
ESTACION 0+100.00
ESCALA HORIZONTAL 1 : 100
ESCALA VERTICAL 1 : 100



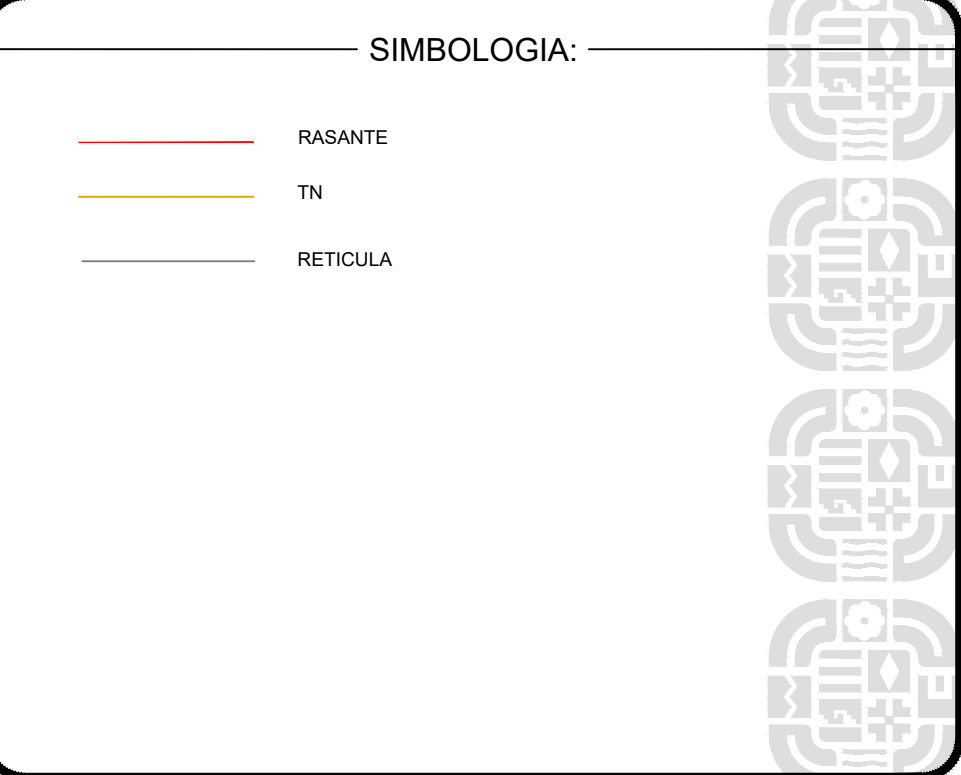
ESTACION 0+140.00
ESCALA HORIZONTAL 1 : 100
ESCALA VERTICAL 1 : 100



ESTACION 0+080.00
ESCALA HORIZONTAL 1 : 100
ESCALA VERTICAL 1 : 100



ESTACION 0+120.00
ESCALA HORIZONTAL 1 : 100
ESCALA VERTICAL 1 : 100



ING. SALOMÓN JARA CRUZ
GOBERNADOR CONSTITUCIONAL DEL ESTADO DE OAXACA
ARQ. CARLOS VICHIDO HERNANDEZ
SECRETARIO DE INFRAESTRUCTURAS Y COMUNICACIONES
ING. LUIS EDUARDO VELASCO LUNA
SUB SECRETARIO DE OBRAS PUBLICAS

DIRECCIÓN DE ESTUDIOS Y PROYECTOS

ARQ. EDITH LOURDES CHINCOYA GARCÍA
DIRECTORA DE ESTUDIOS Y PROYECTOS

SELO DE APROBACIÓN
DIRECCIÓN DE ESTUDIOS Y PROYECTOS

ARQ. LUIS ALBERTO GONZÁLEZ CRUZ
JEFE DEL DEPARTAMENTO DE ESTUDIOS

NOMBRE DE LA OBRA:
ENCAUZAMIENTO EN LAS MARGENES DEL RÍO
ATOYAC (PUENTE DEL AEROPUERTO INTERNACIONAL
DE OAXACA - PUENTE DE LA EXGARITA) TRAMO DEL
KM 0+000 AL KM 6+500, SUBTRAMO DEL KM 3+325 AL
KM 5+100 EN EL MUNICIPIO DE SANTA CRUZ
XOXOCOTLÁN

UBICACIÓN:
MUNICIPIO: OAXACA, OAXACA
LOCALIDAD: OAXACA

DISTRITO: N/A
REGION: N/A

DATOS DE TECNICO RESPONSABLE:

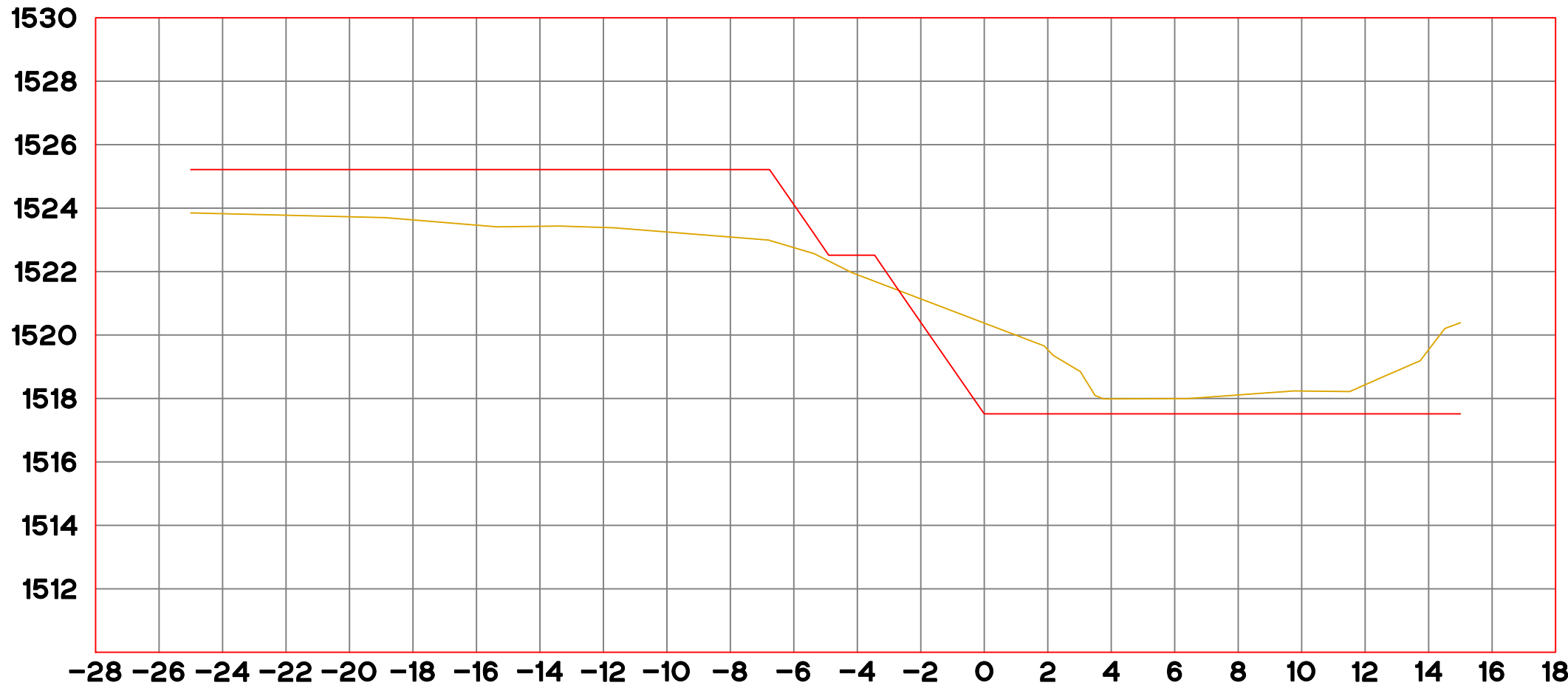
INSERTE DATO
DIRECTOR RESPONSABLE DE OBRA
A:0000

INSERTE DATO
PROYECTISTA
CED: PROF: 000000

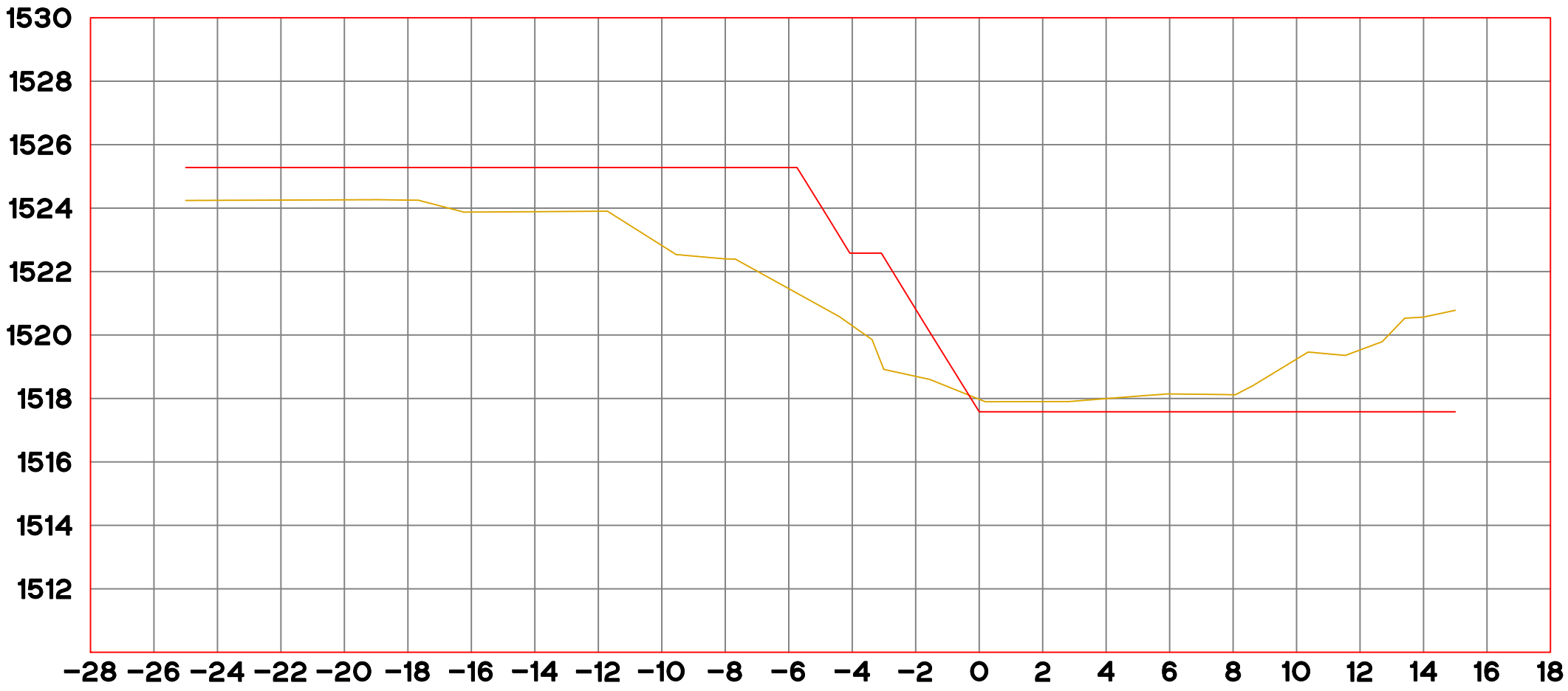
TIPO DE PLANO:
SECCIONES TOPOGRAFICAS

FECHA:
2025
ESCALA:
S/N
ACOTACIÓN:
METROS

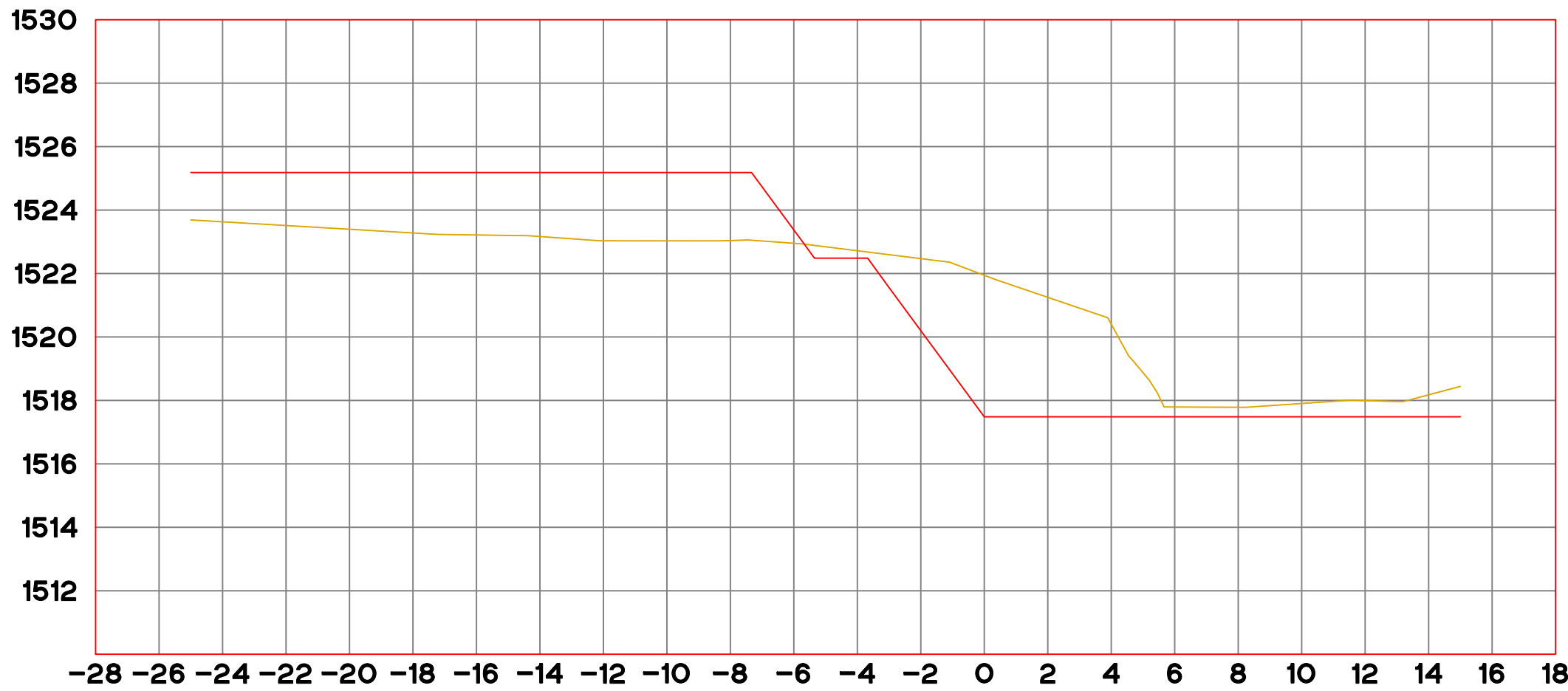
CLAVE DE PLANO:
AA-ARQ-00
No. PLANO:
02 de 14



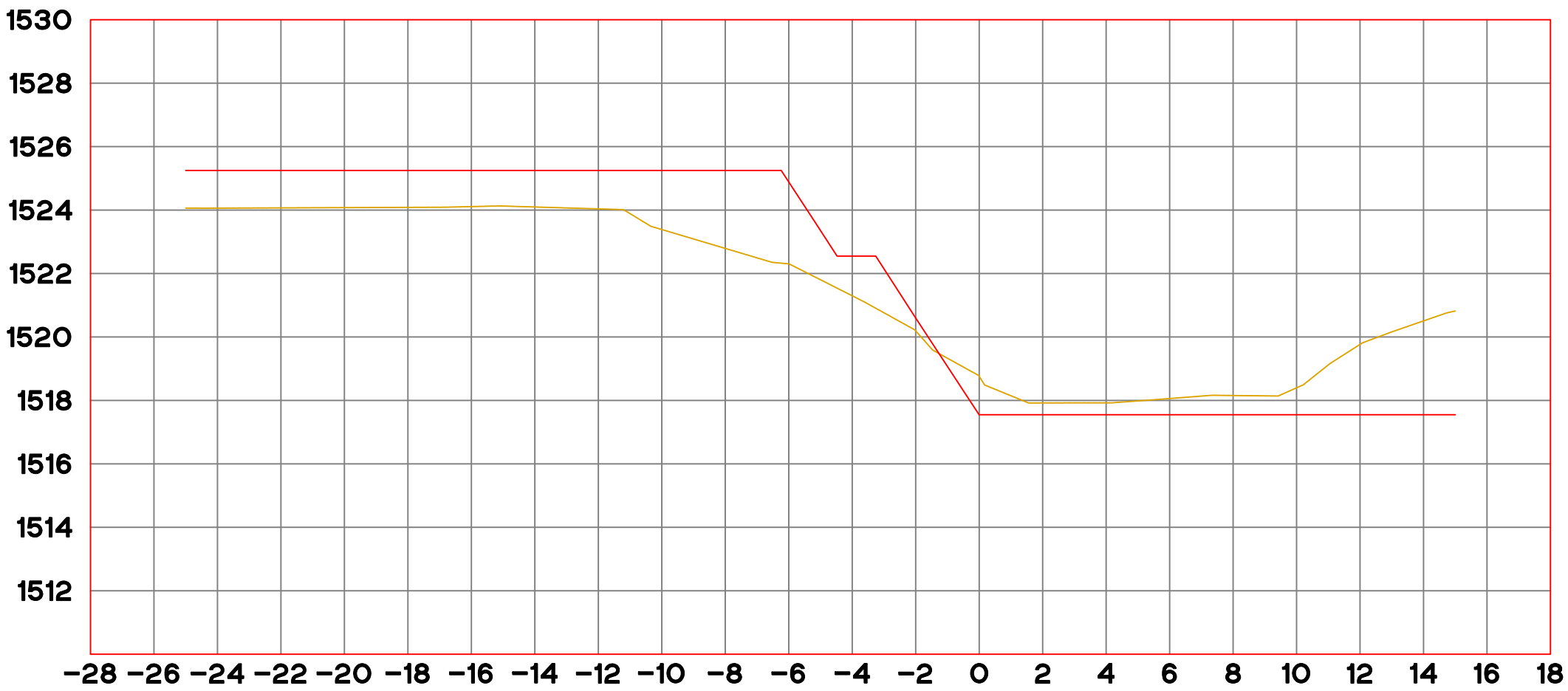
ESTACION 0+180.00
ESCALA HORIZONTAL 1 : 100
ESCALA VERTICAL 1 : 100



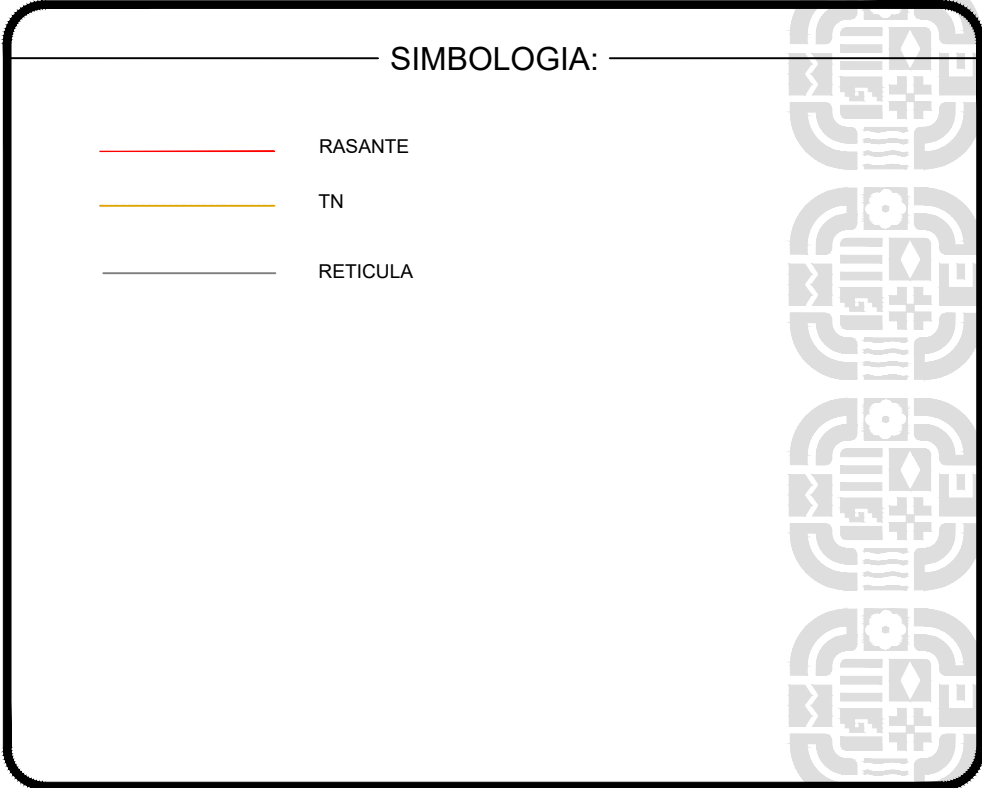
ESTACION 0+220.00
ESCALA HORIZONTAL 1 : 100
ESCALA VERTICAL 1 : 100



ESTACION 0+160.00
ESCALA HORIZONTAL 1 : 100
ESCALA VERTICAL 1 : 100



ESTACION 0+200.00
ESCALA HORIZONTAL 1 : 100
ESCALA VERTICAL 1 : 100



ING. SALOMÓN JARA CRUZ
GOBERNADOR CONSTITUCIONAL DEL ESTADO DE OAXACA
ARQ. CARLOS VICHIDO HERNANDEZ
SECRETARIO DE INFRAESTRUCTURAS Y COMUNICACIONES
ING. LUIS EDUARDO VELASCO LUNA
SUB SECRETARIO DE OBRAS PUBLICAS

DIRECCIÓN DE ESTUDIOS Y PROYECTOS

ARQ. EDITH LOURDES CHINCOYA GARCÍA
DIRECTORA DE ESTUDIOS Y PROYECTOS

SELO DE APROBACIÓN
DIRECCIÓN DE ESTUDIOS Y PROYECTOS

ARQ. LUIS ALBERTO GONZÁLEZ CRUZ
JEFE DEL DEPARTAMENTO DE ESTUDIOS

NOMBRE DE LA OBRA:
ENCAUZAMIENTO EN LAS MARGENES DEL RÍO
ATOYAC (PUENTE DEL AEROPUERTO INTERNACIONAL
DE OAXACA - PUENTE DE LA EXGARITA) TRAMO DEL
KM 0+000 AL KM 6+500, SUBTRAMO DEL KM 3+325 AL
KM 5+100 EN EL MUNICIPIO DE SANTA CRUZ
XOXOCOTLÁN

UBICACIÓN:
MUNICIPIO: OAXACA, OAXACA
LOCALIDAD: OAXACA

DISTRITO: N/A
REGION: N/A

DATOS DE TECNICO RESPONSABLE:

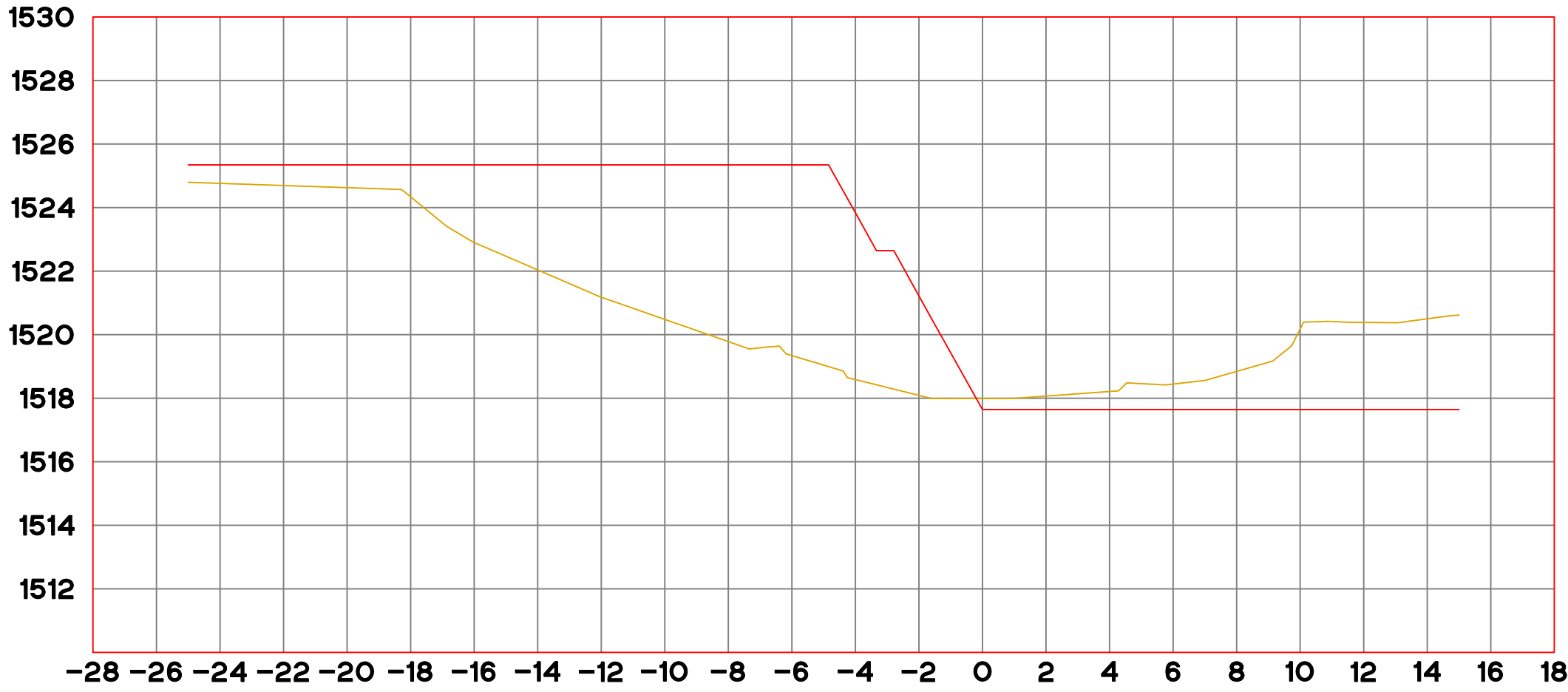
INSERTE DATO
DIRECTOR RESPONSABLE DE OBRA
A:0000

INSERTE DATO
PROYECTISTA
CED: PROF: 0000000

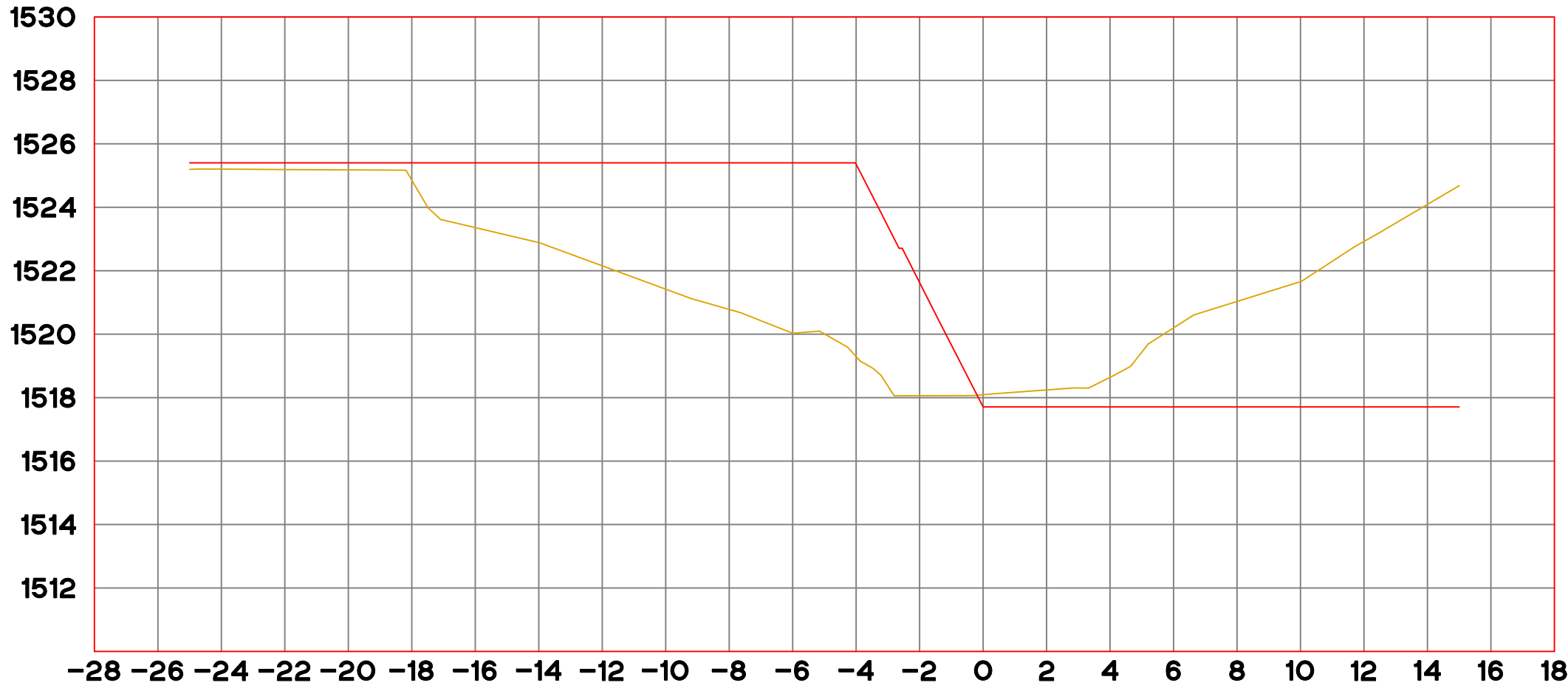
TIPO DE PLANO:
SECCIONES TOPOGRAFICAS

FECHA:
2025
ESCALA:
S/N
ACOTACIÓN:
METROS

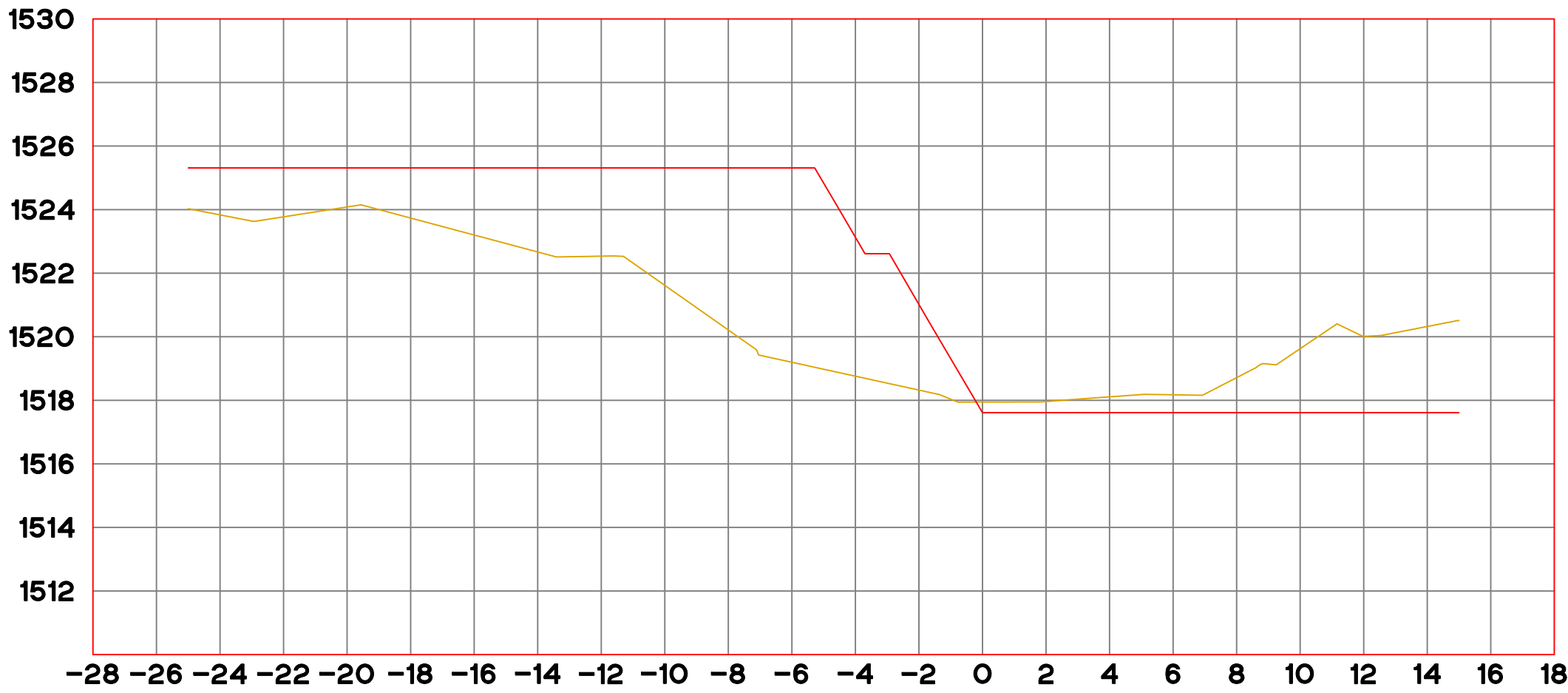
CLAVE DE PLANO:
AA-ARQ-00
No. PLANO:
03 de 14



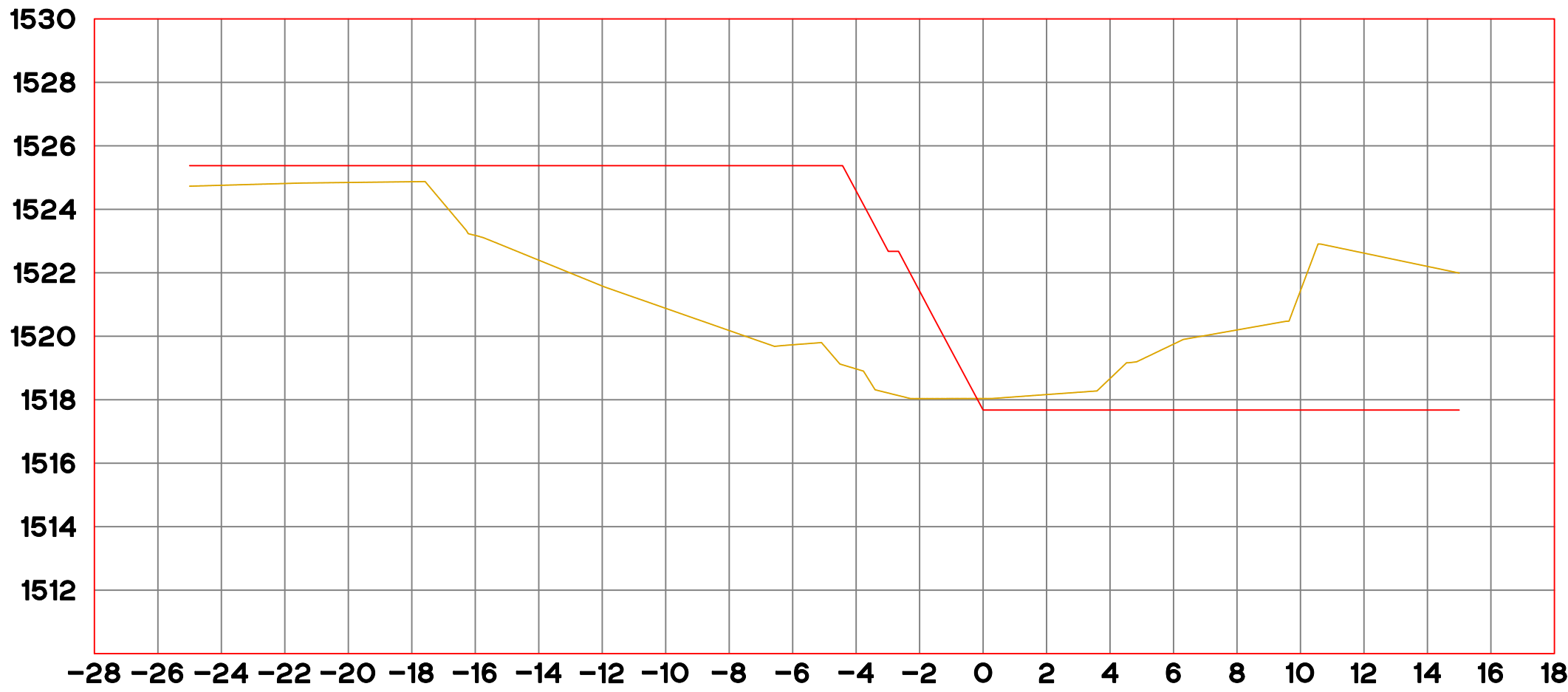
ESTACION 0+260.00
ESCALA HORIZONTAL 1 : 100
ESCALA VERTICAL 1 : 100



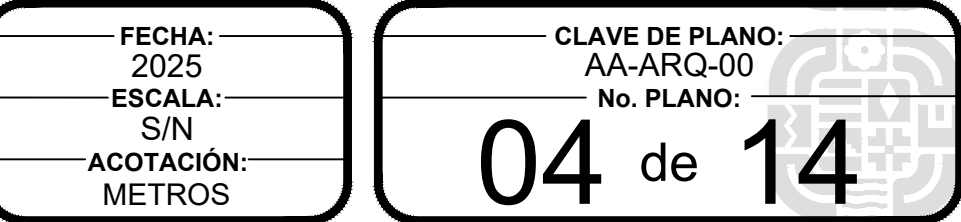
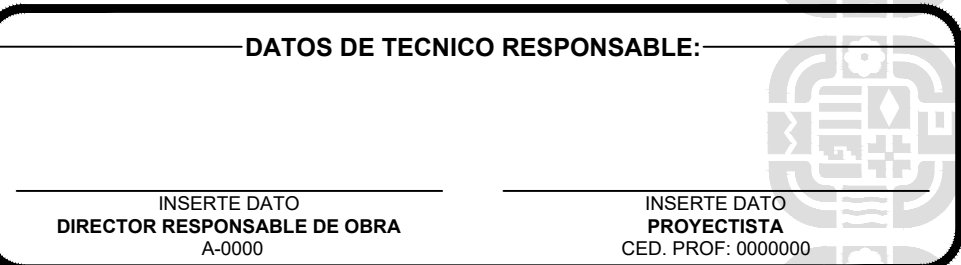
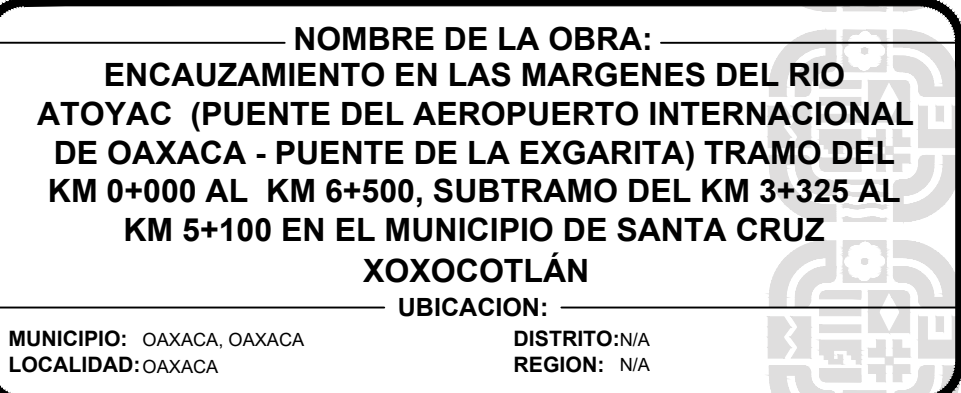
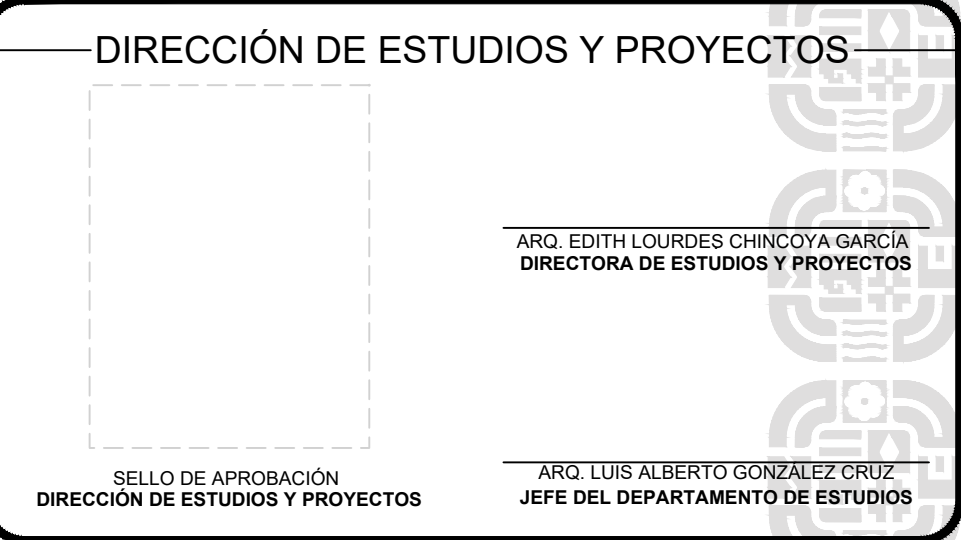
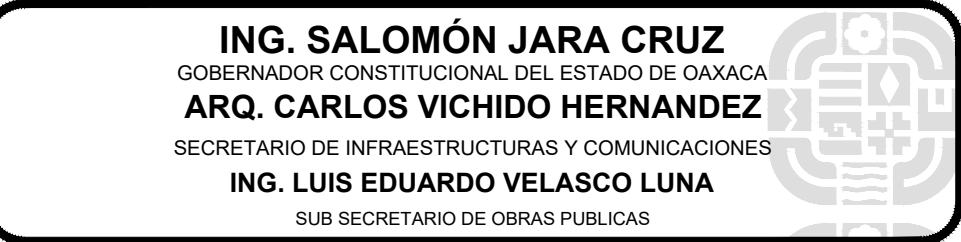
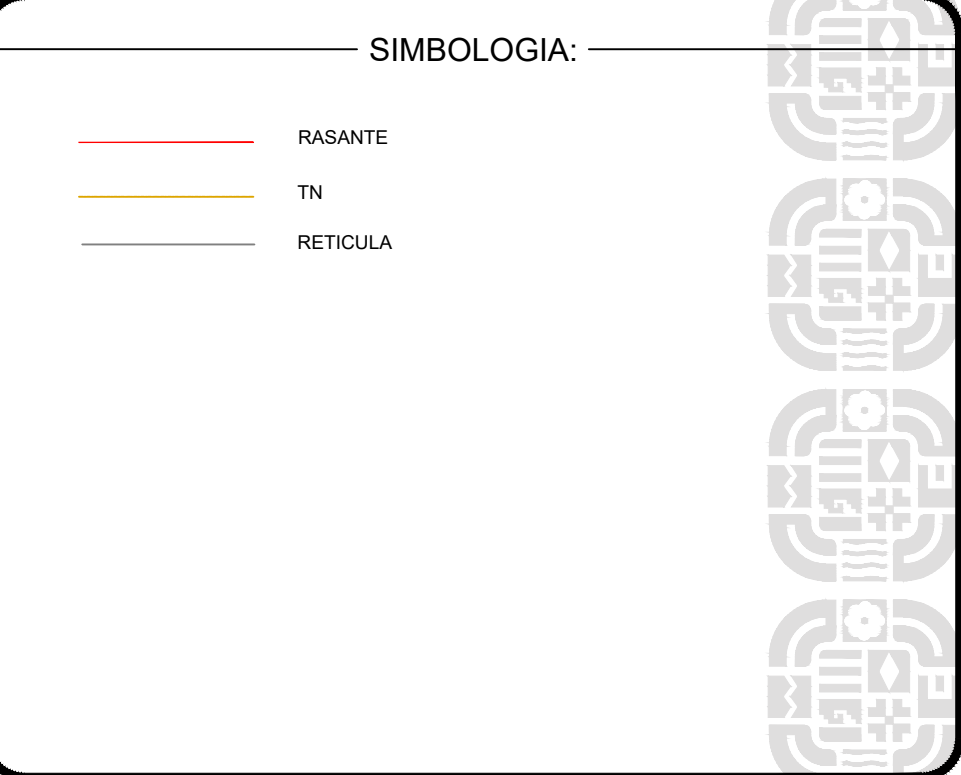
ESTACION 0+300.00
ESCALA HORIZONTAL 1 : 100
ESCALA VERTICAL 1 : 100

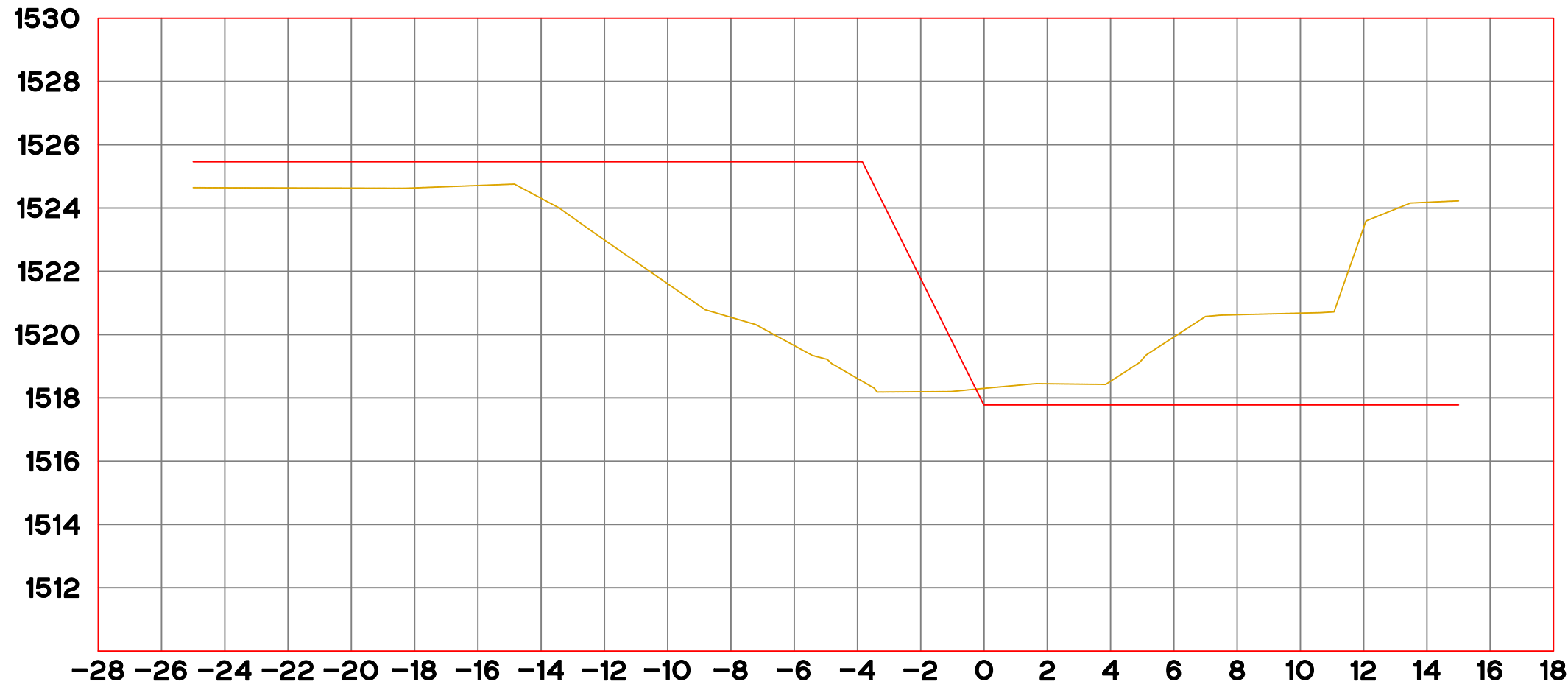


ESTACION 0+240.00
ESCALA HORIZONTAL 1 : 100
ESCALA VERTICAL 1 : 100

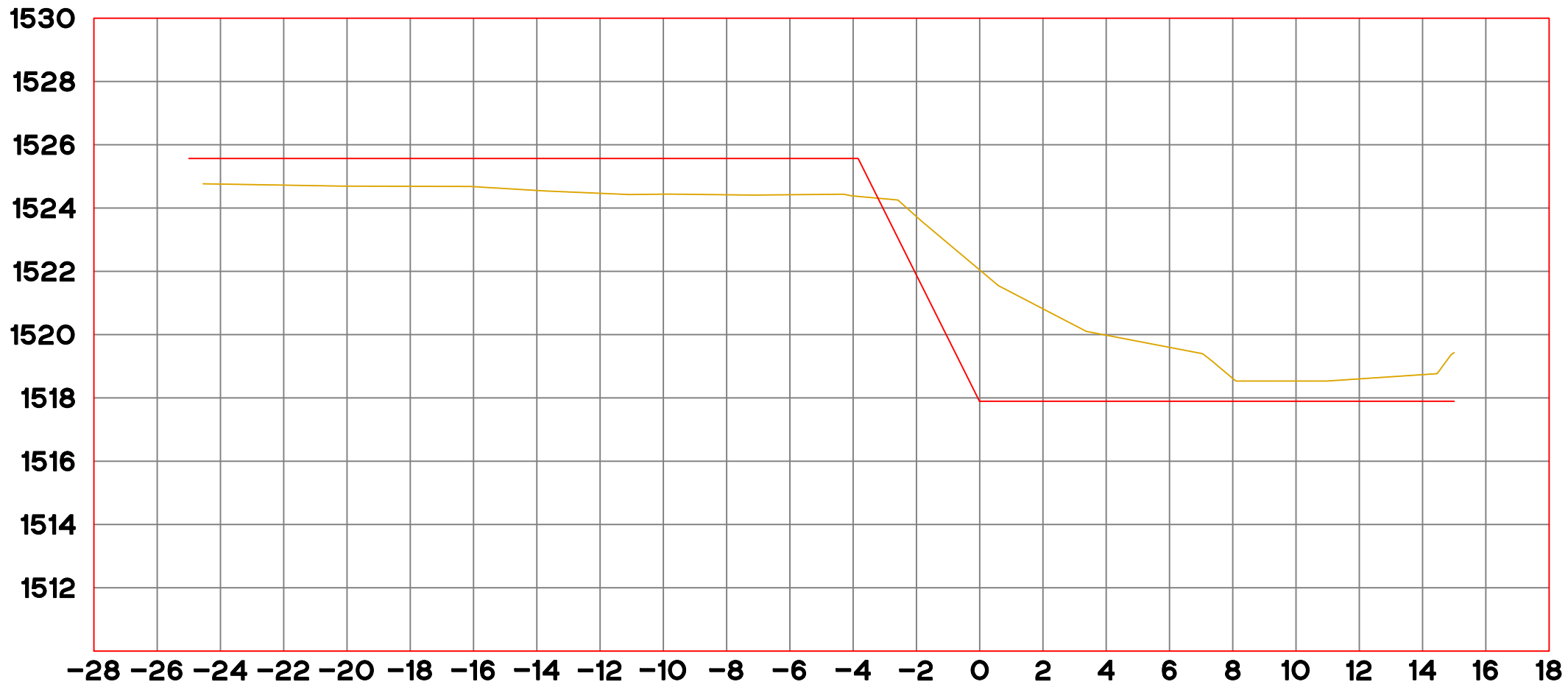


ESTACION 0+280.00
ESCALA HORIZONTAL 1 : 100
ESCALA VERTICAL 1 : 100

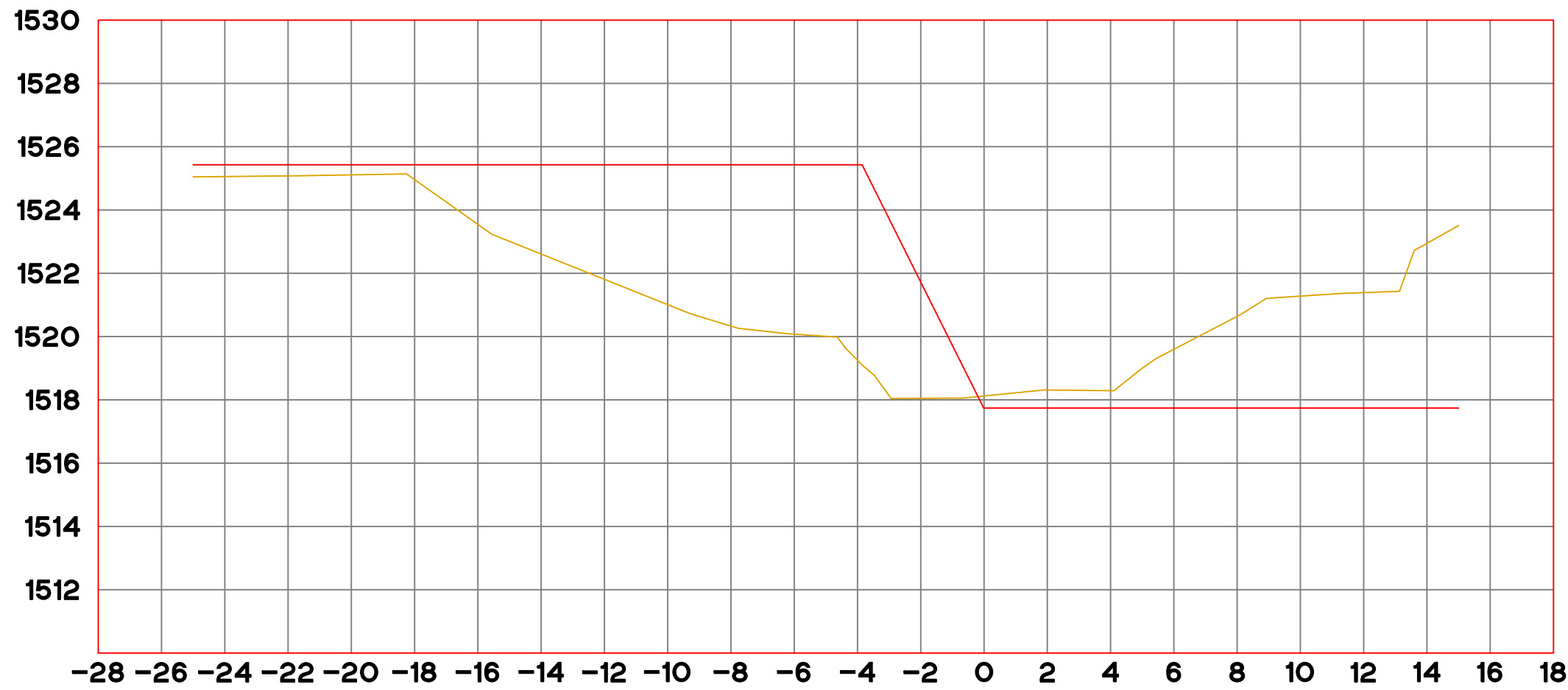




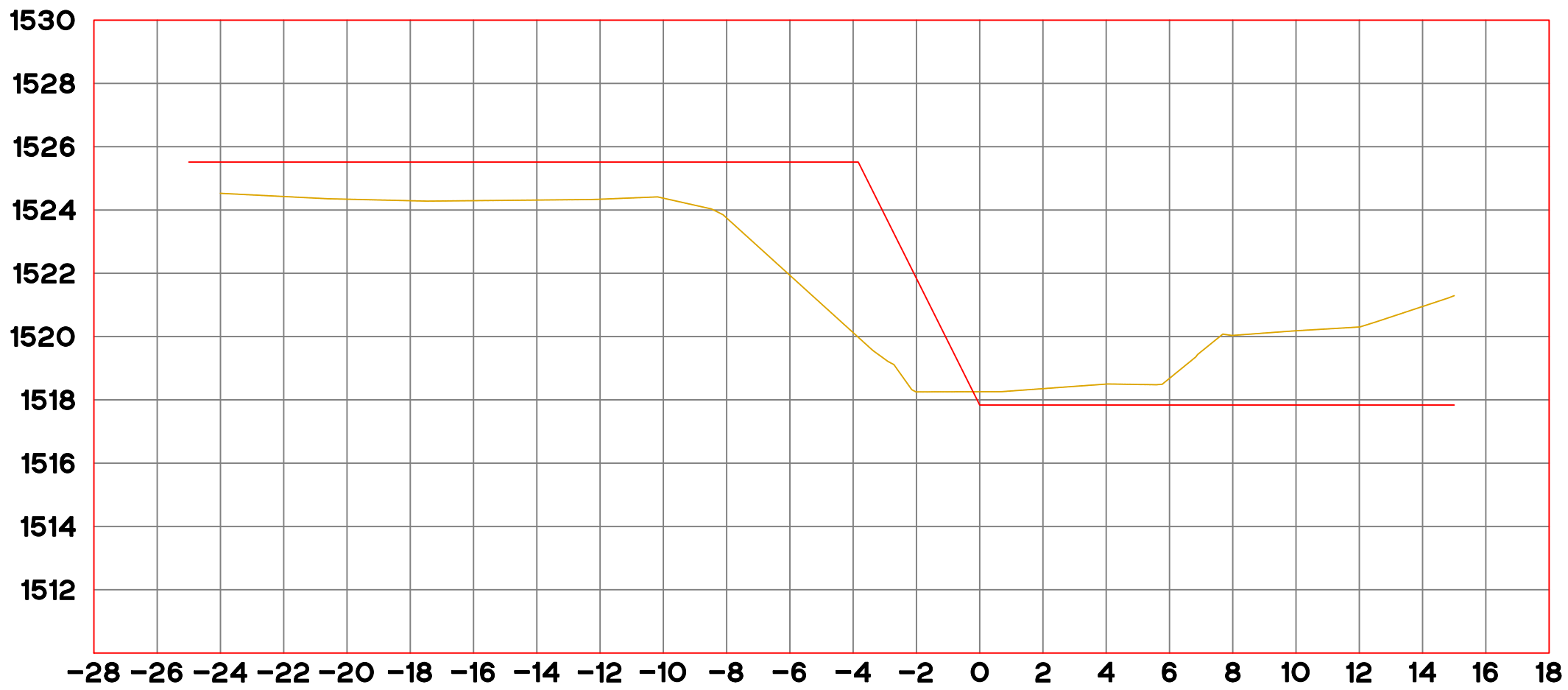
ESTACION 0+340.00
ESCALA HORIZONTAL 1 : 100
ESCALA VERTICAL 1 : 100



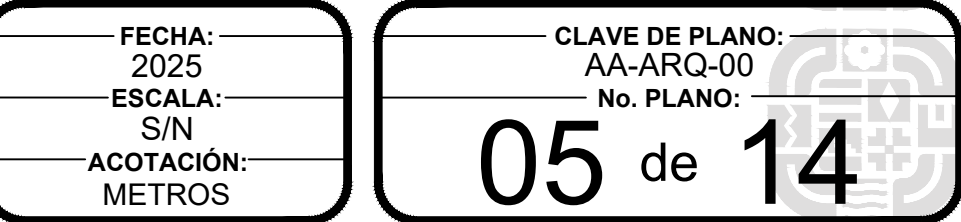
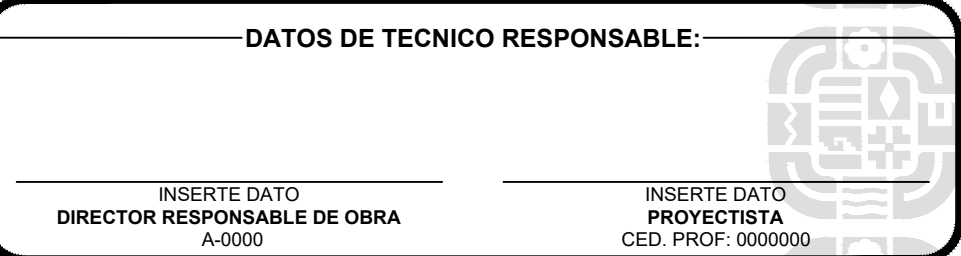
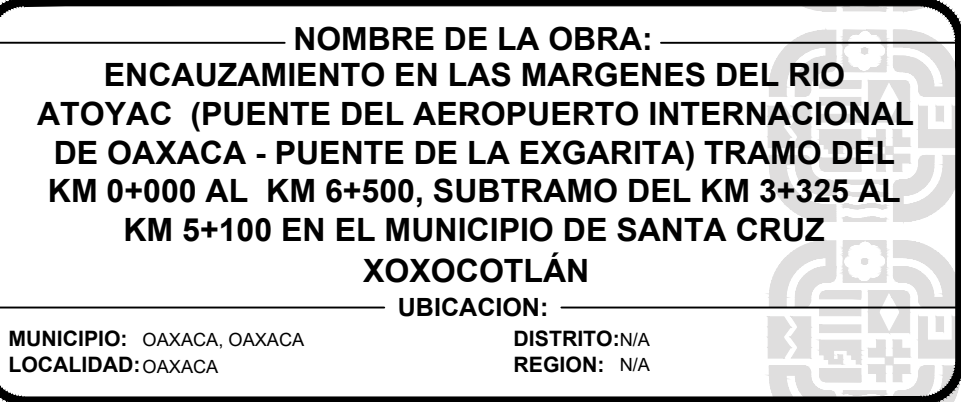
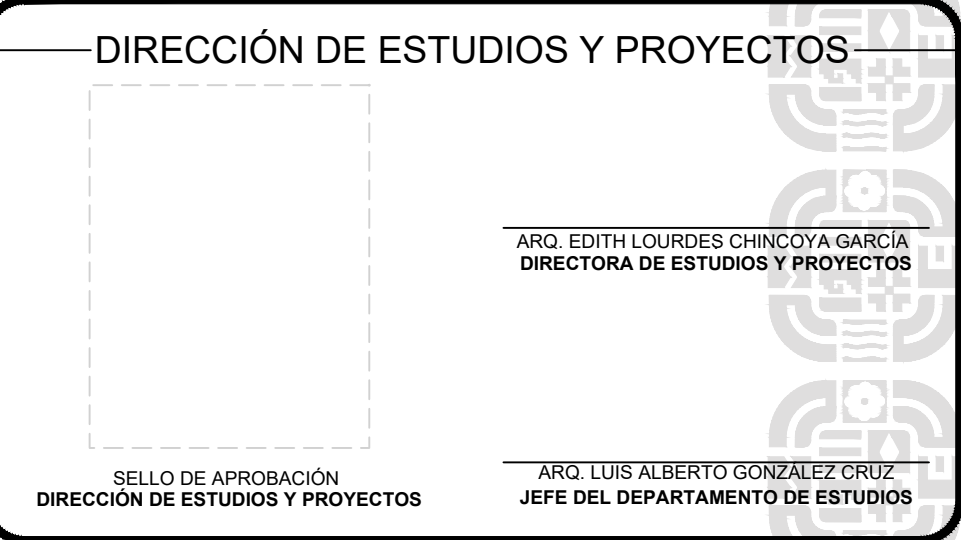
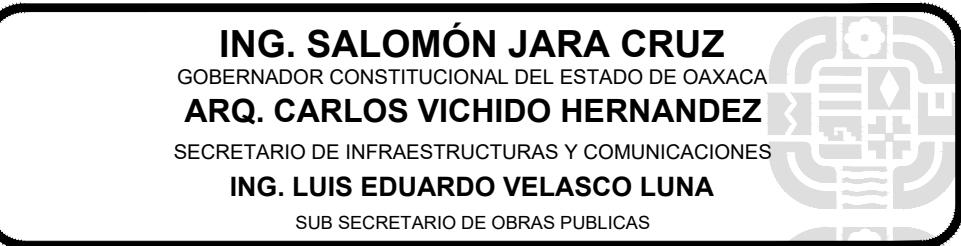
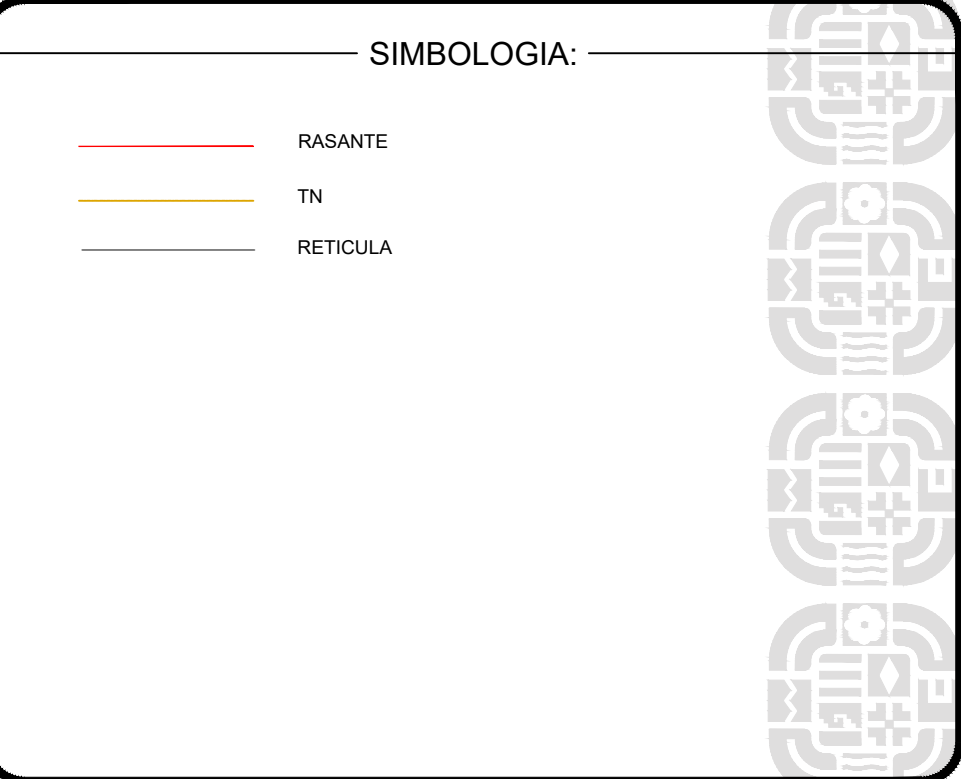
ESTACION 0+380.00
ESCALA HORIZONTAL 1 : 100
ESCALA VERTICAL 1 : 100

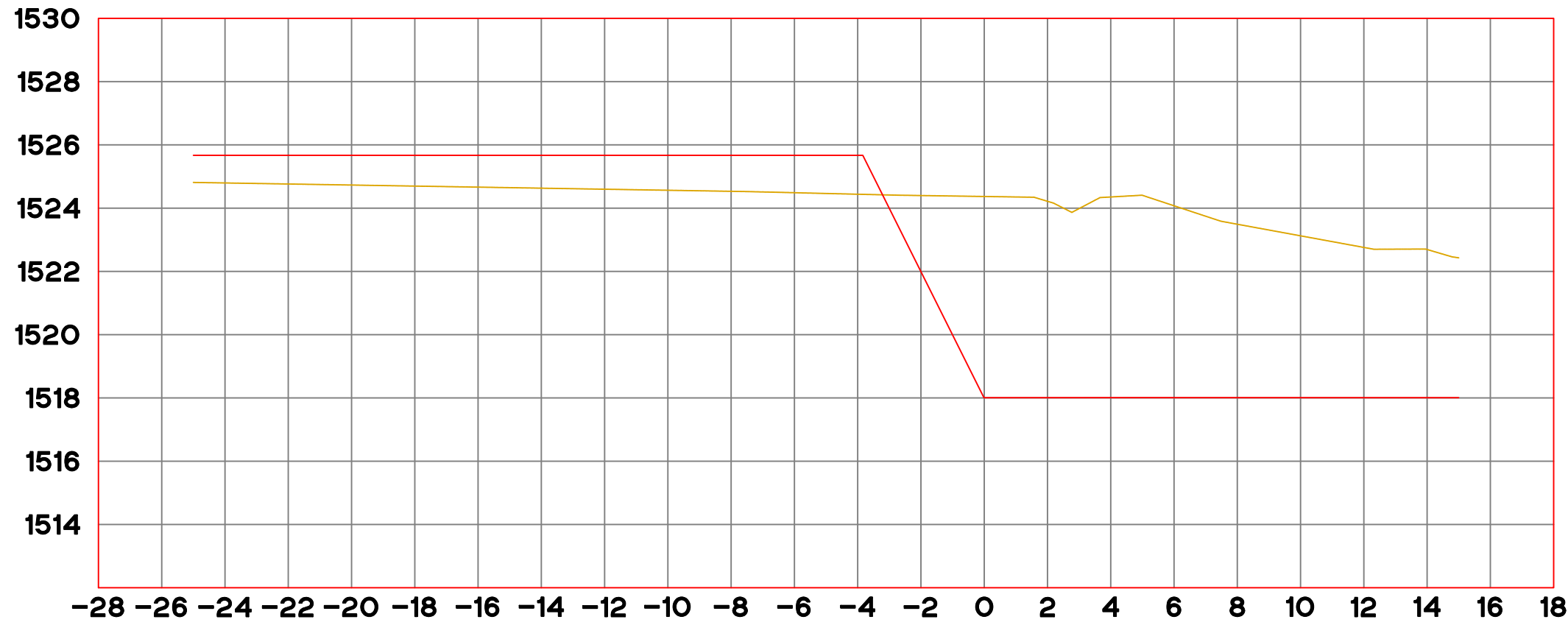


ESTACION 0+320.00
ESCALA HORIZONTAL 1 : 100
ESCALA VERTICAL 1 : 100

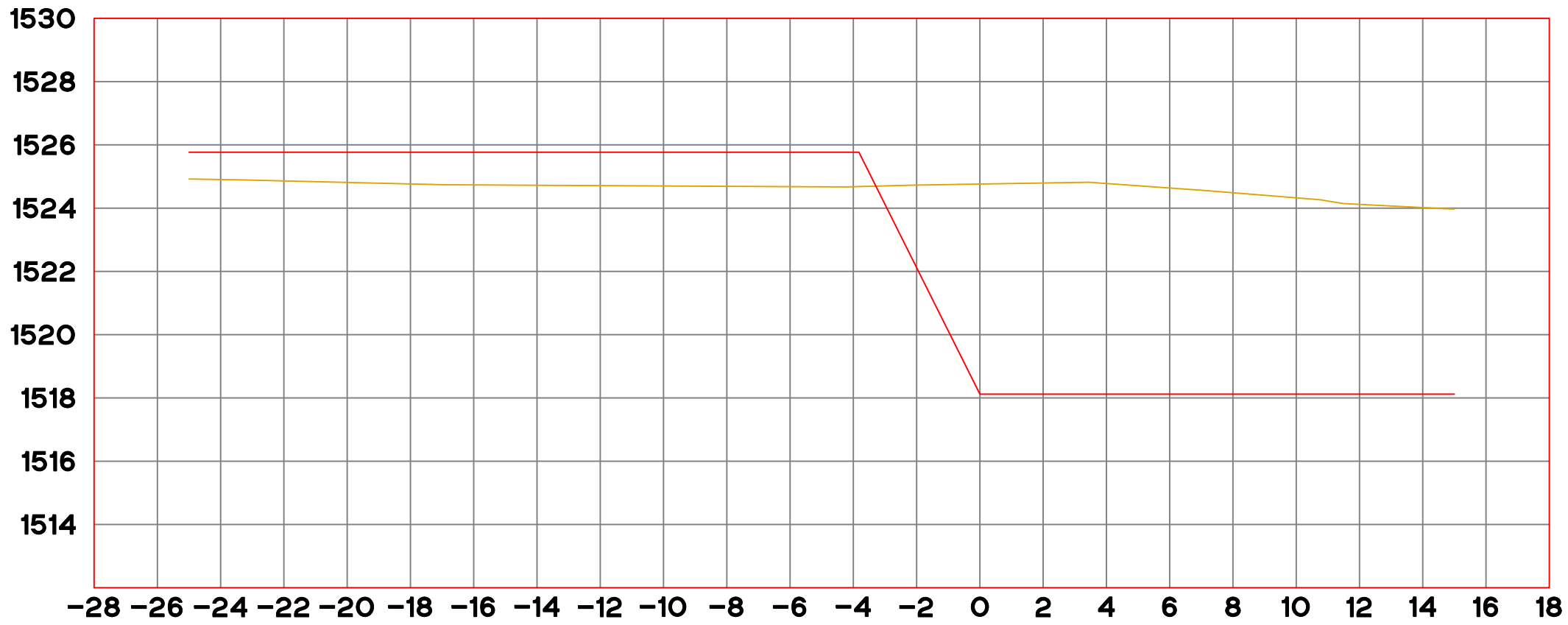


ESTACION 0+360.00
ESCALA HORIZONTAL 1 : 100
ESCALA VERTICAL 1 : 100

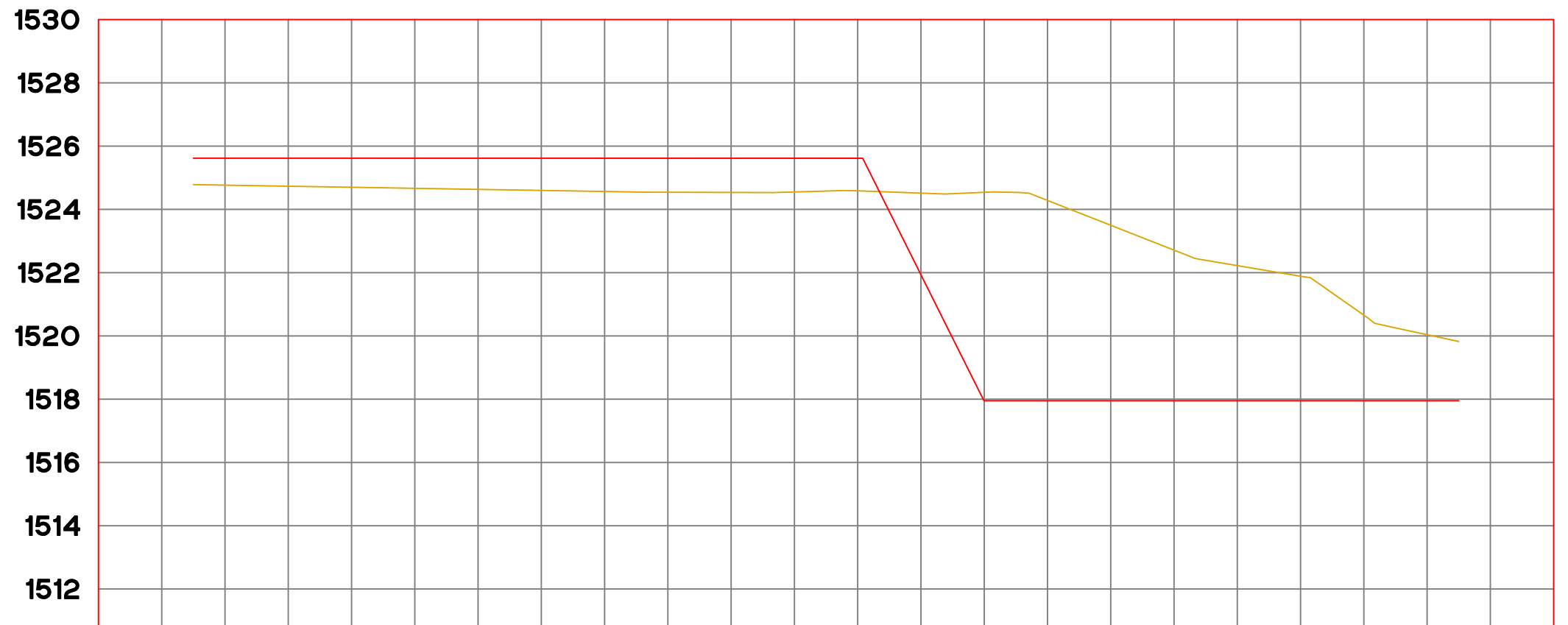




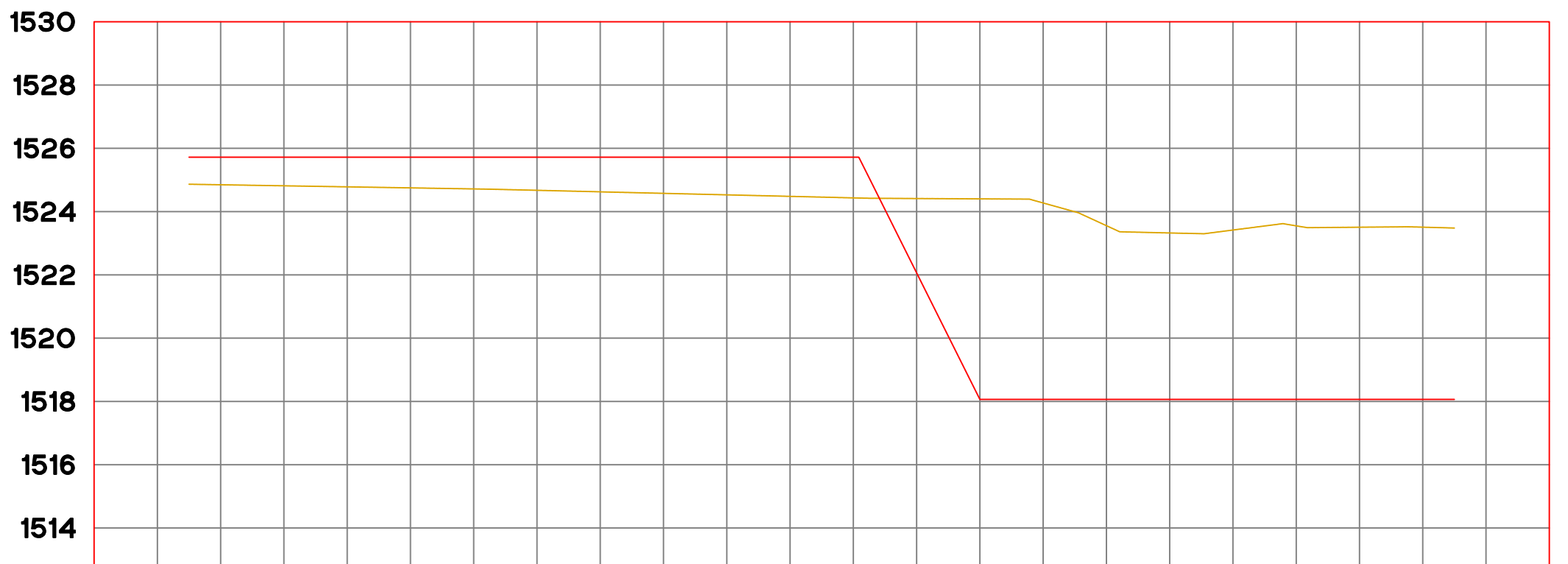
ESTACION 0+420.00
ESCALA HORIZONTAL 1 : 100
ESCALA VERTICAL 1 : 100



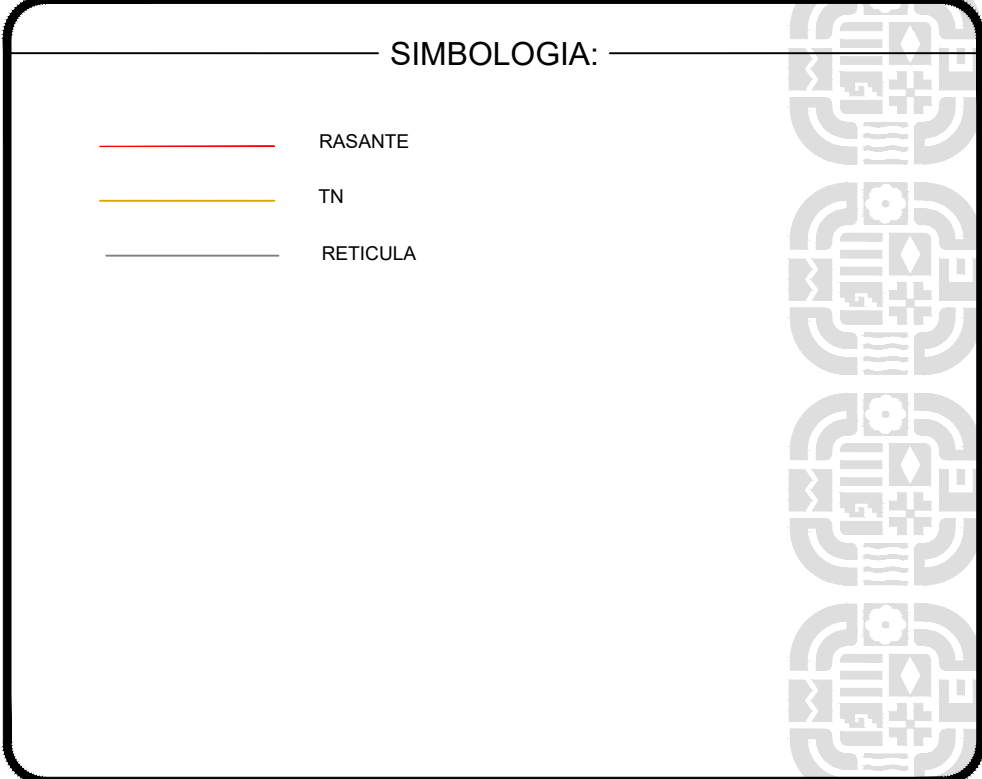
ESTACION 0+460.00
ESCALA HORIZONTAL 1 : 100
ESCALA VERTICAL 1 : 100



ESTACION 0+400.00
ESCALA HORIZONTAL 1 : 100
ESCALA VERTICAL 1 : 100



ESTACION 0+440.00
ESCALA HORIZONTAL 1 : 100
ESCALA VERTICAL 1 : 100



ING. SALOMÓN JARA CRUZ
GOBERNADOR CONSTITUCIONAL DEL ESTADO DE OAXACA
ARQ. CARLOS VICHIDO HERNANDEZ
SECRETARIO DE INFRAESTRUCTURAS Y COMUNICACIONES
ING. LUIS EDUARDO VELASCO LUNA
SUB SECRETARIO DE OBRAS PUBLICAS

DIRECCIÓN DE ESTUDIOS Y PROYECTOS

ARQ. EDITH LOURDES CHINCOYA GARCÍA
DIRECTORA DE ESTUDIOS Y PROYECTOS

SELO DE APROBACIÓN
DIRECCIÓN DE ESTUDIOS Y PROYECTOS

ARQ. LUIS ALBERTO GONZÁLEZ CRUZ
JEFE DEL DEPARTAMENTO DE ESTUDIOS

NOMBRE DE LA OBRA:
ENCAUZAMIENTO EN LAS MARGENES DEL RÍO
ATOYAC (PUENTE DEL AEROPUERTO INTERNACIONAL
DE OAXACA - PUENTE DE LA EXGARITA) TRAMO DEL
KM 0+000 AL KM 6+500, SUBTRAMO DEL KM 3+325 AL
KM 5+100 EN EL MUNICIPIO DE SANTA CRUZ
XOXOCOTLÁN

UBICACIÓN:
MUNICIPIO: OAXACA, OAXACA
LOCALIDAD: OAXACA

DISTRITO: N/A
REGION: N/A

DATOS DE TECNICO RESPONSABLE:

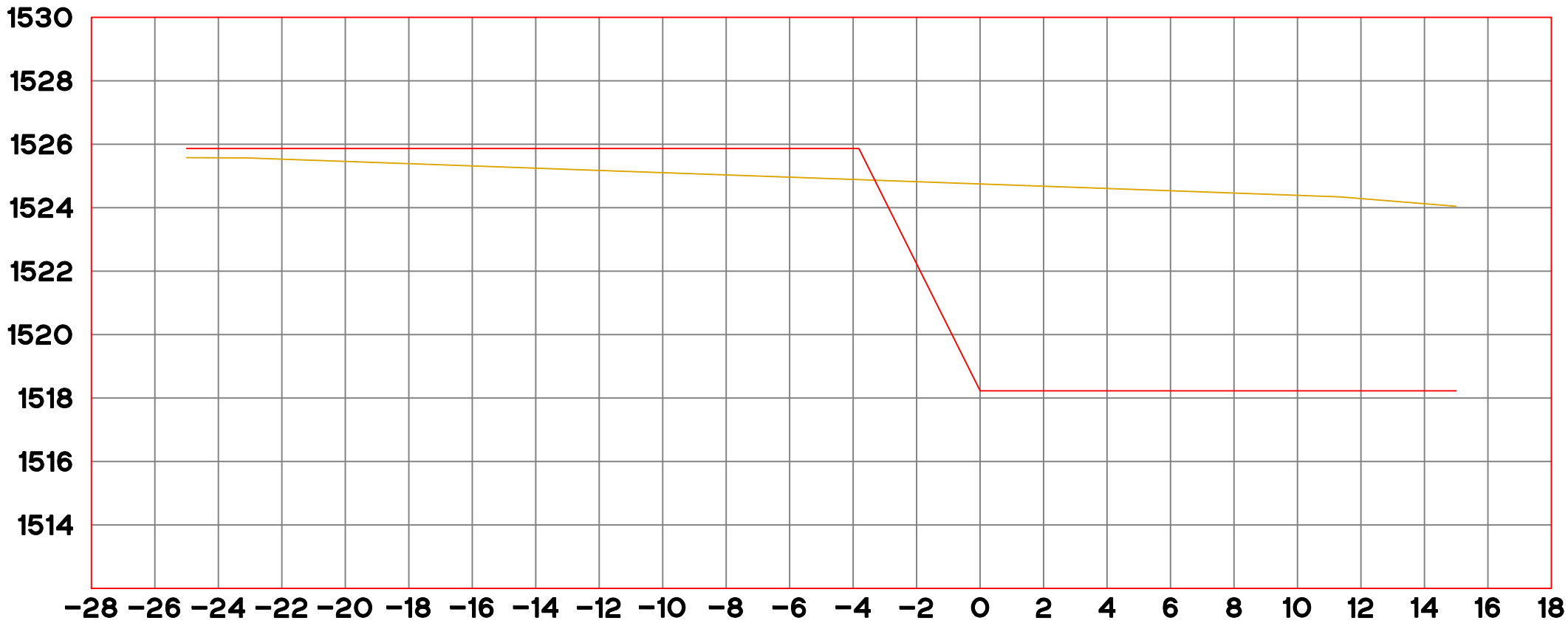
INSERTE DATO
DIRECTOR RESPONSABLE DE OBRA
A-0000

INSERTE DATO
PROYECTISTA
CED. PROF. 0000000

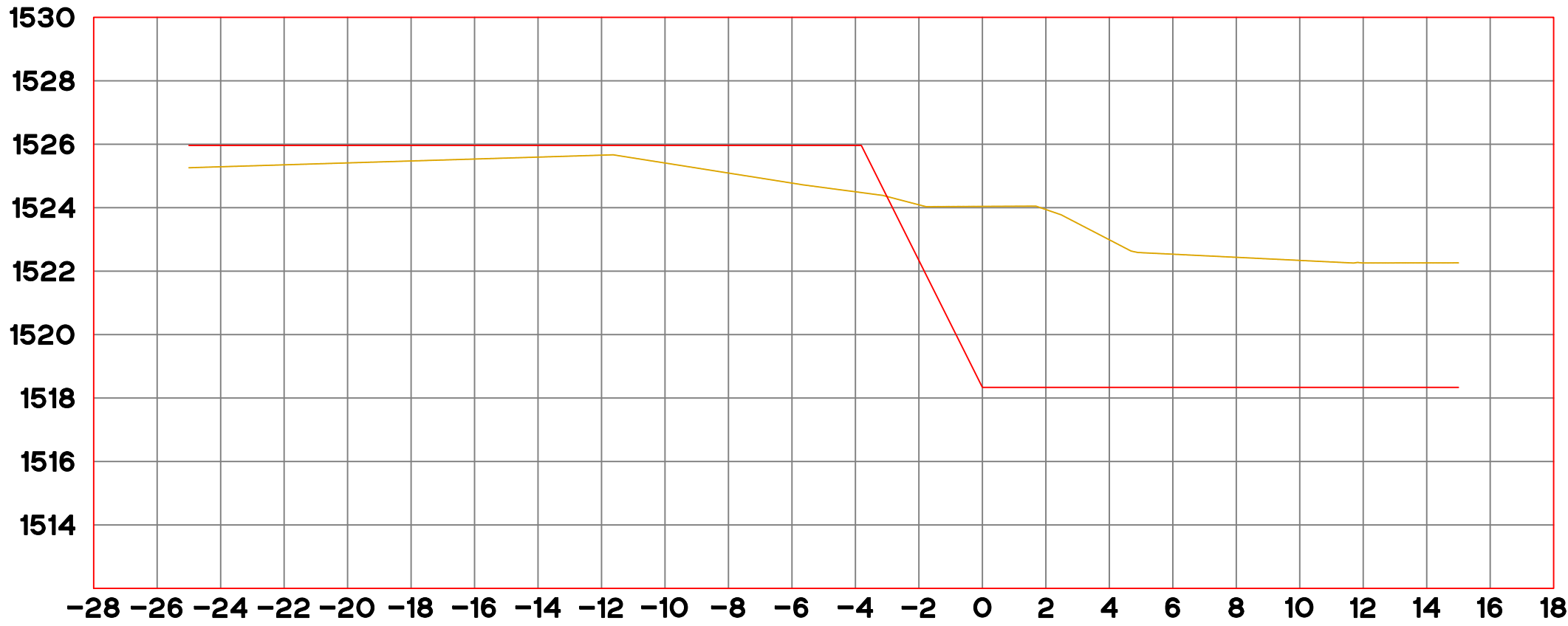
TIPO DE PLANO:
SECCIONES TOPOGRAFICAS

FECHA:
2025
ESCALA:
S/N
ACOTACIÓN:
METROS

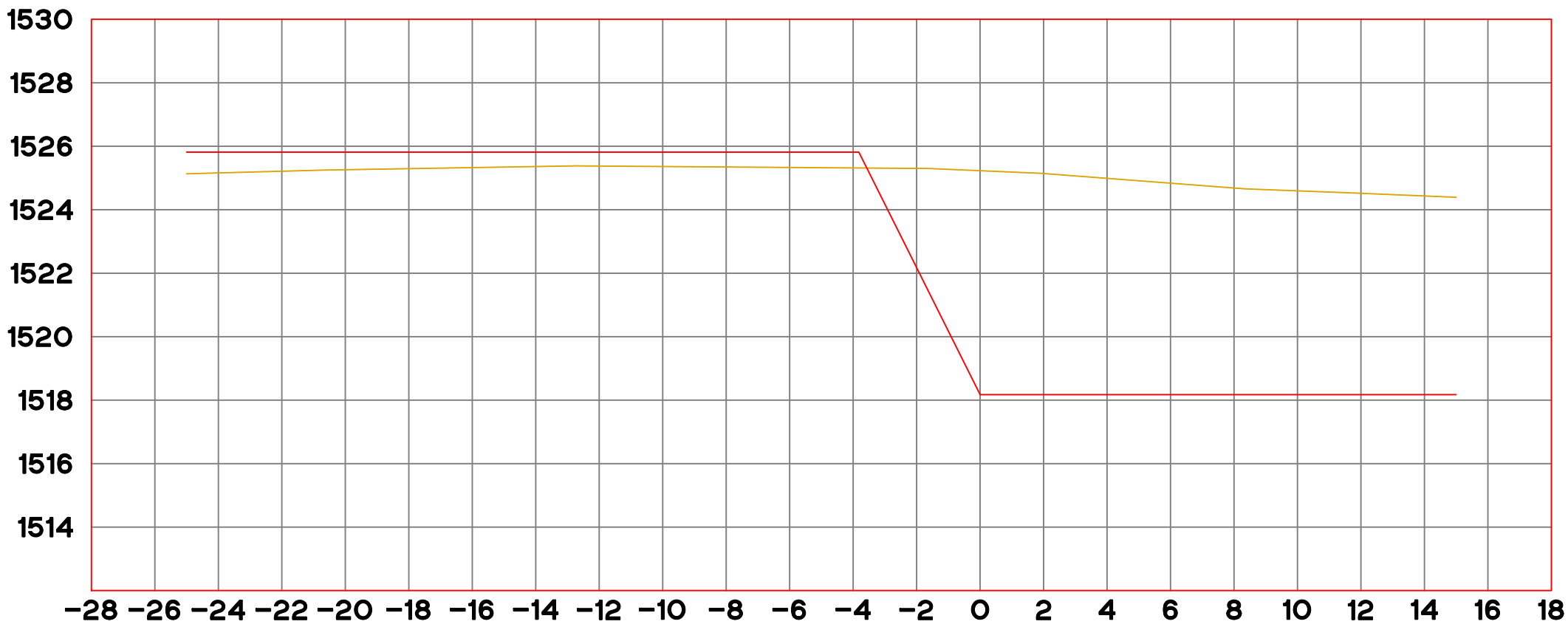
CLAVE DE PLANO:
AA-ARQ-00
No. PLANO:
06 de 14



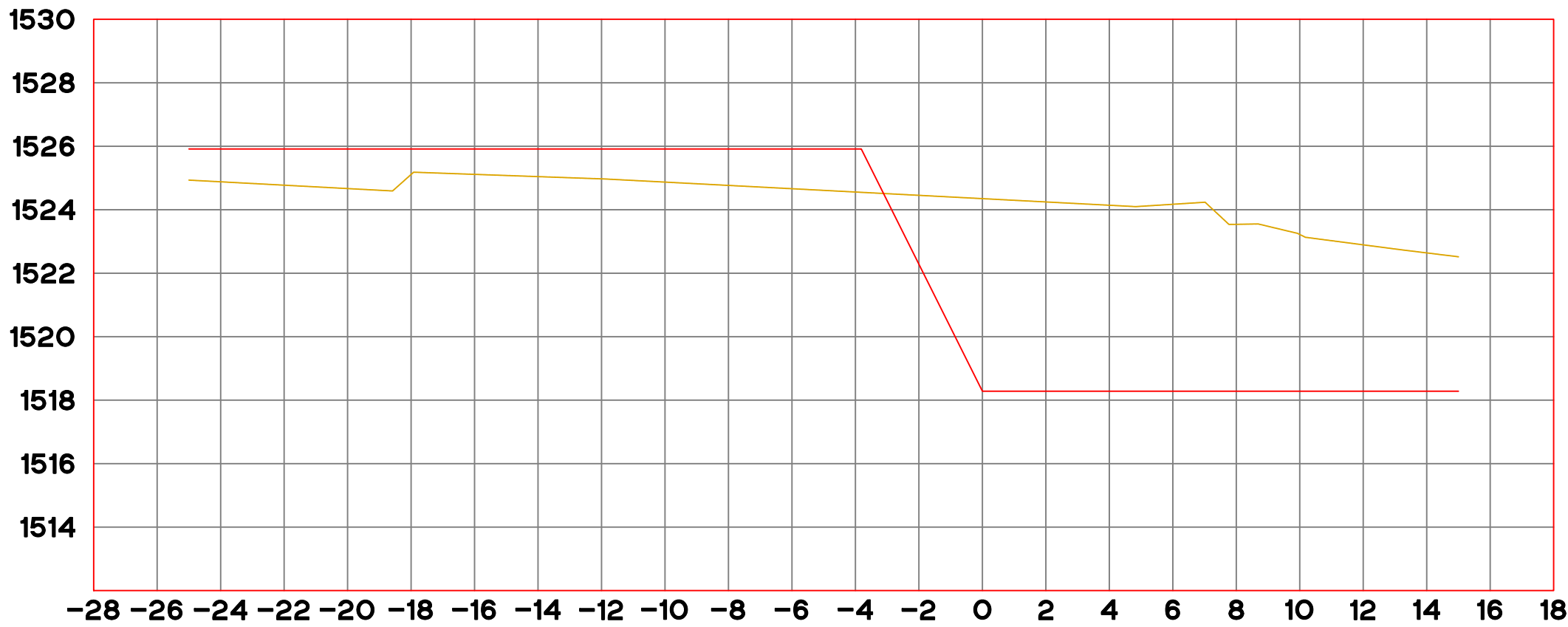
ESTACION 0+500.00
ESCALA HORIZONTAL 1 : 100
ESCALA VERTICAL 1 : 100



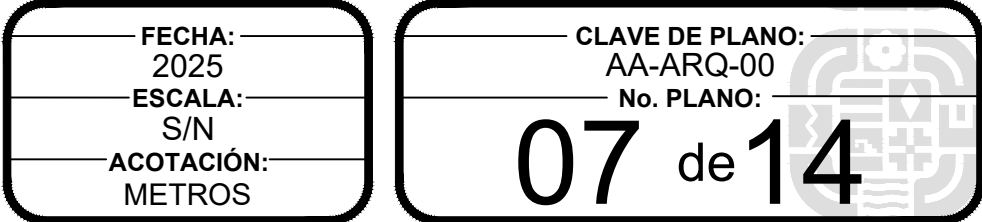
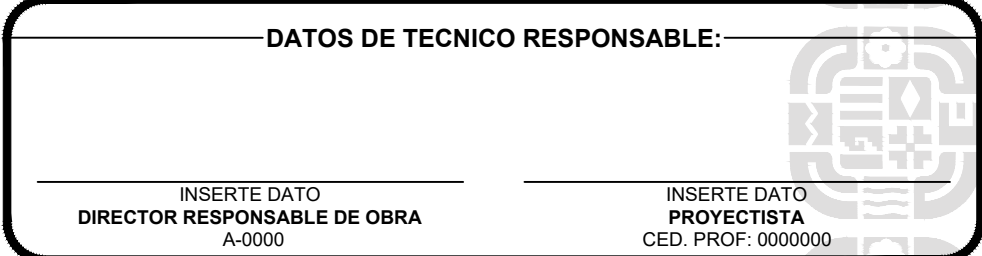
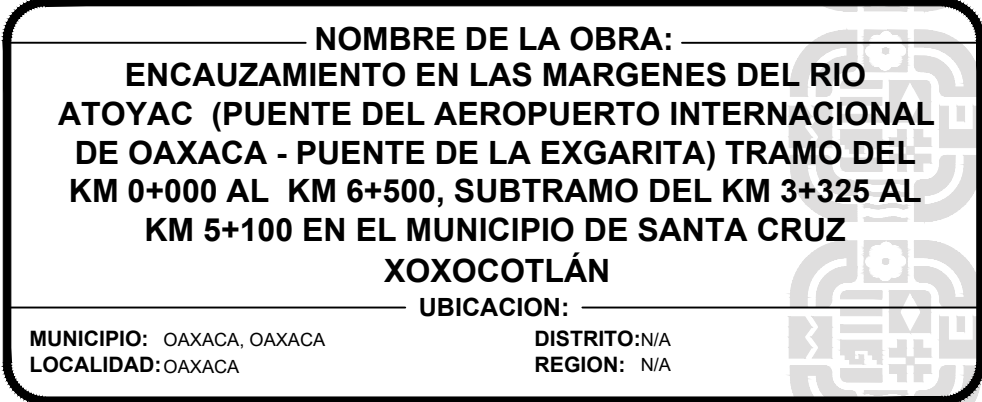
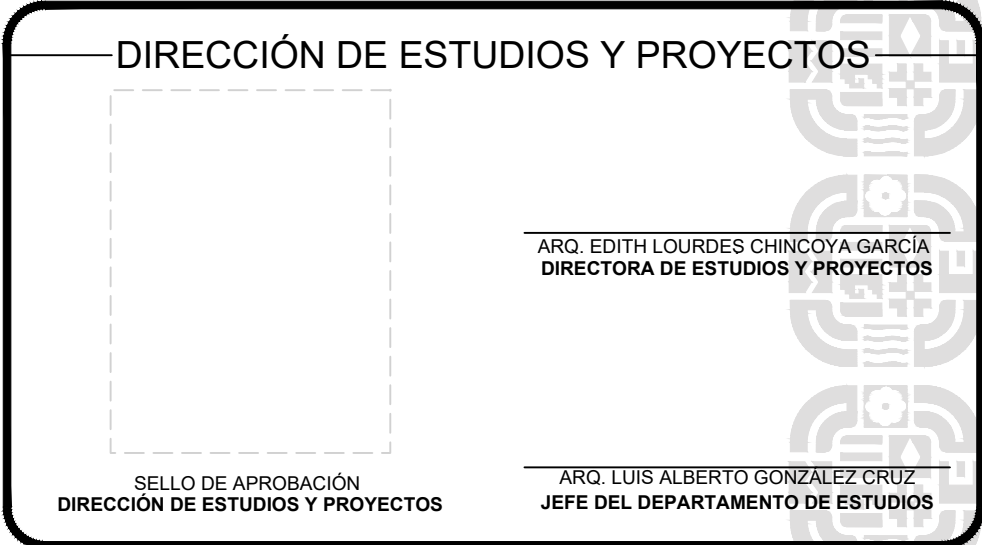
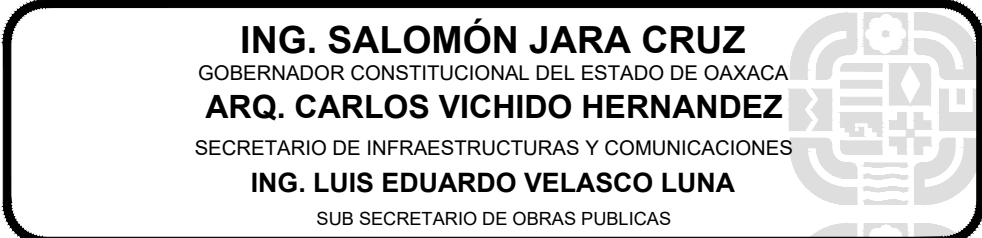
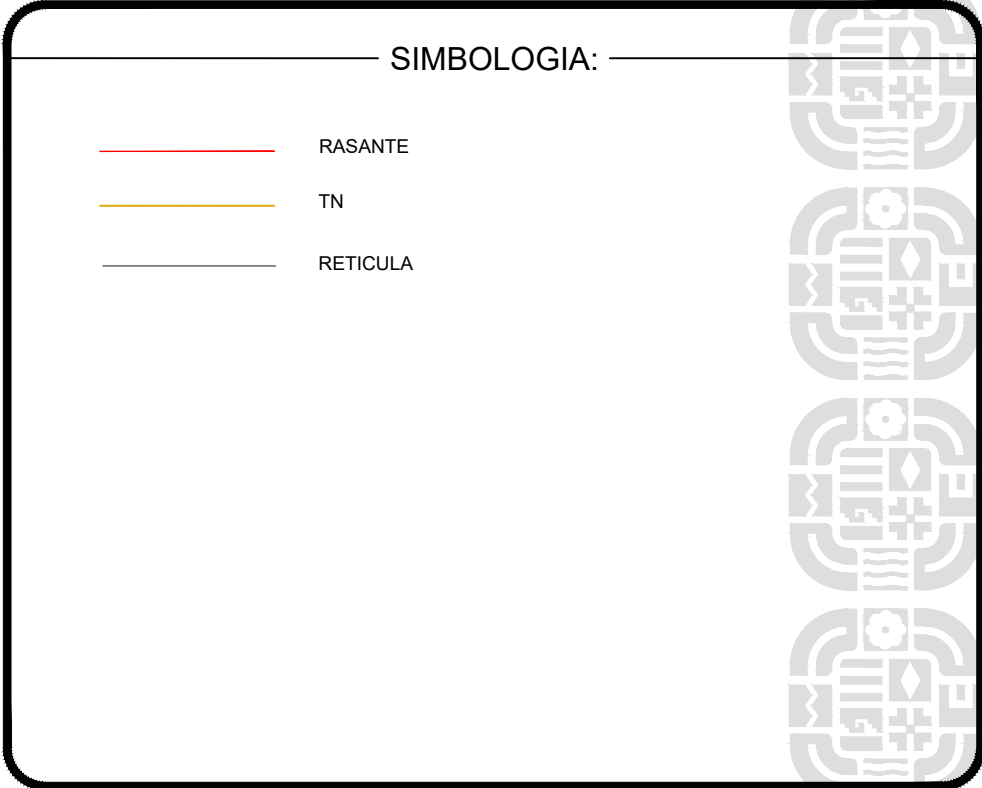
ESTACION 0+540.00
ESCALA HORIZONTAL 1 : 100
ESCALA VERTICAL 1 : 100

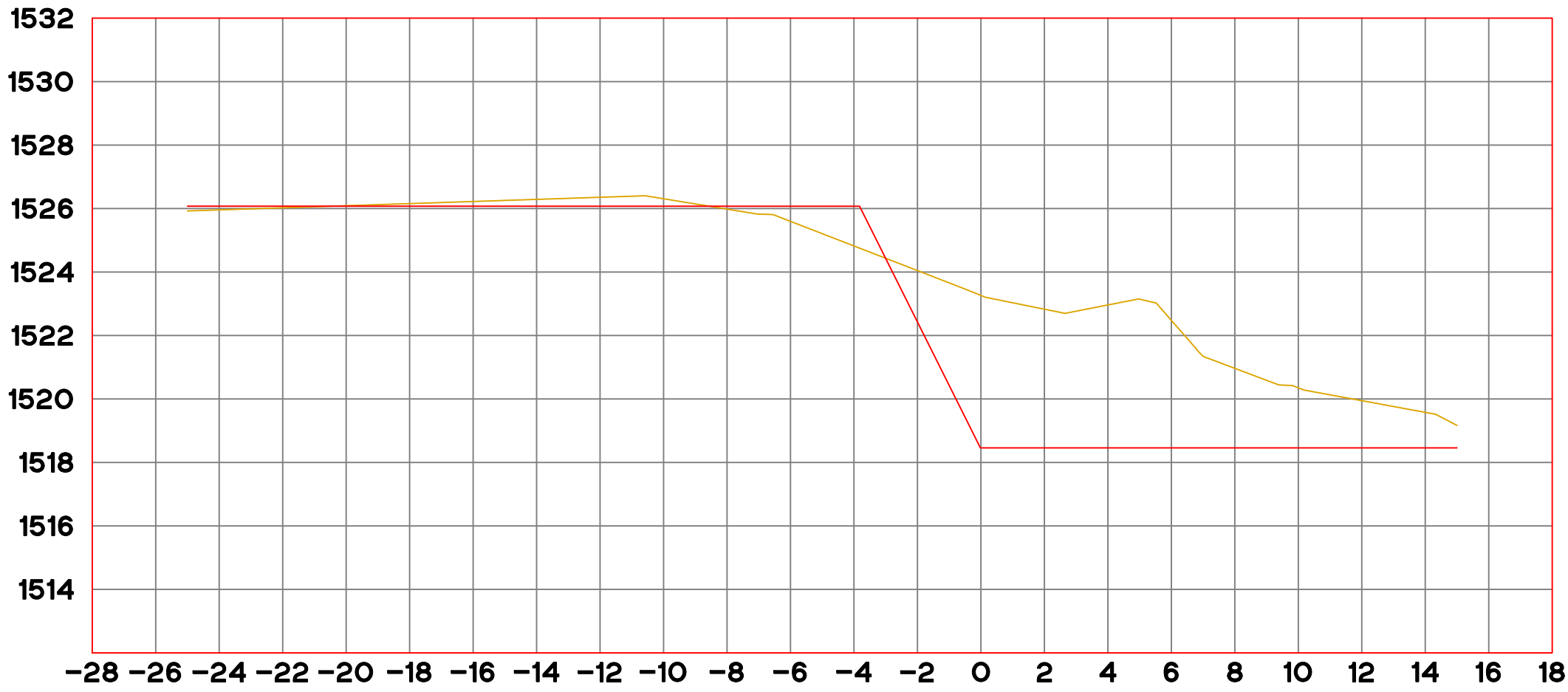


ESTACION 0+480.00
ESCALA HORIZONTAL 1 : 100
ESCALA VERTICAL 1 : 100

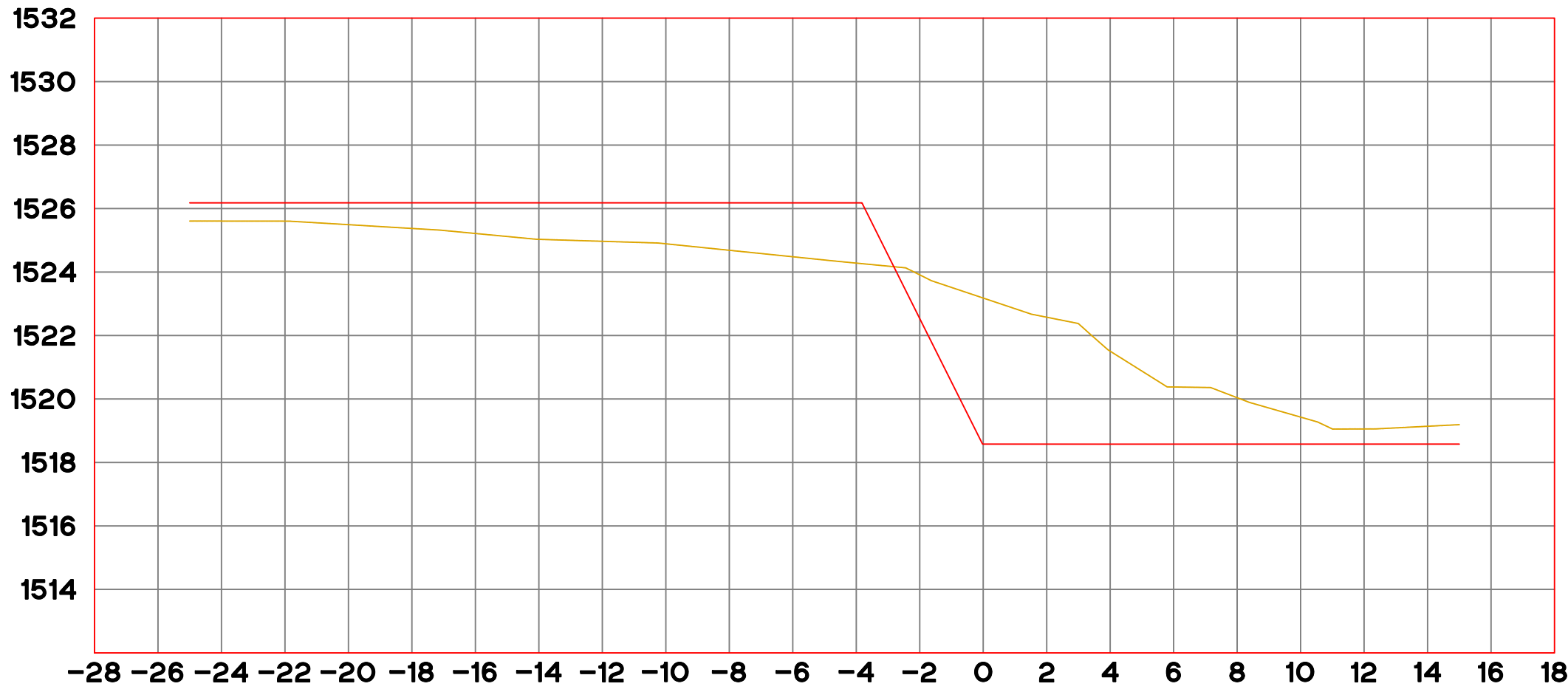


ESTACION 0+520.00
ESCALA HORIZONTAL 1 : 100
ESCALA VERTICAL 1 : 100

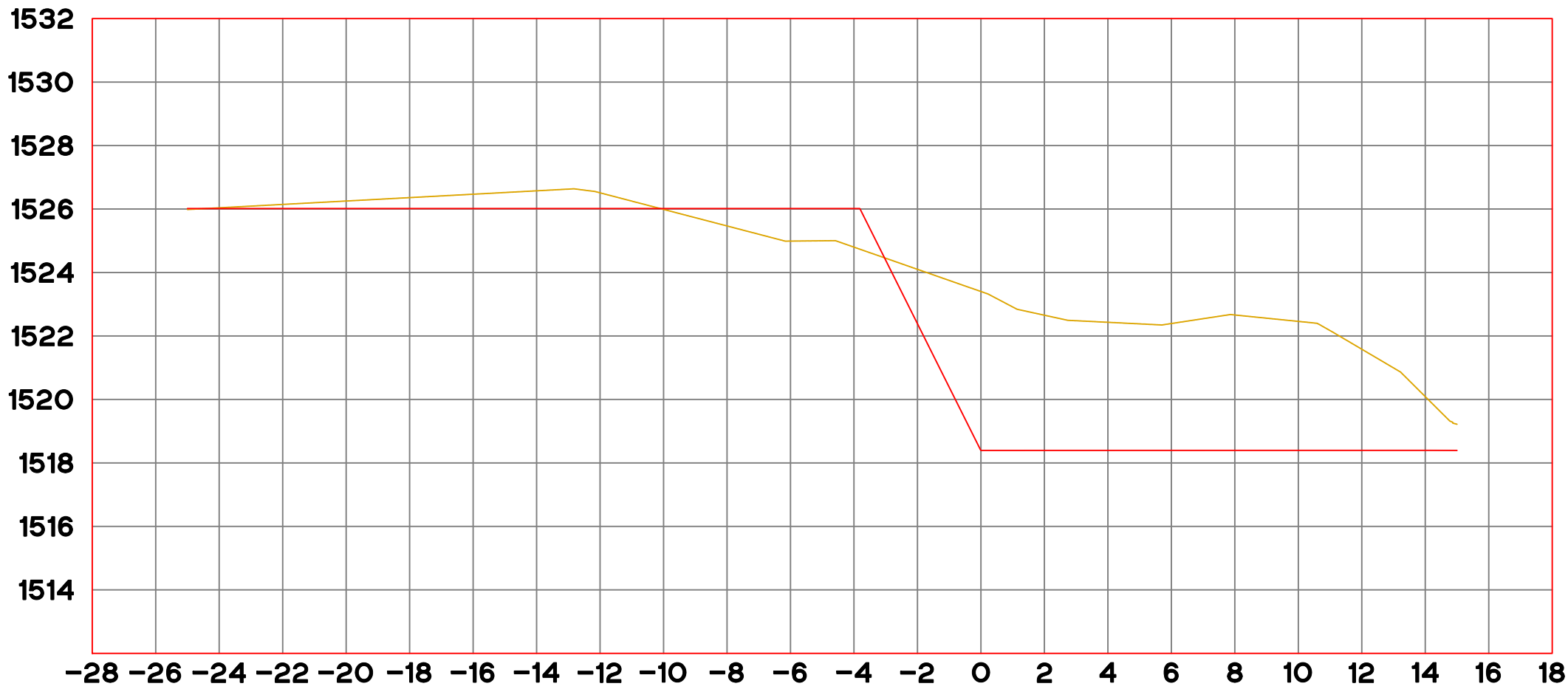




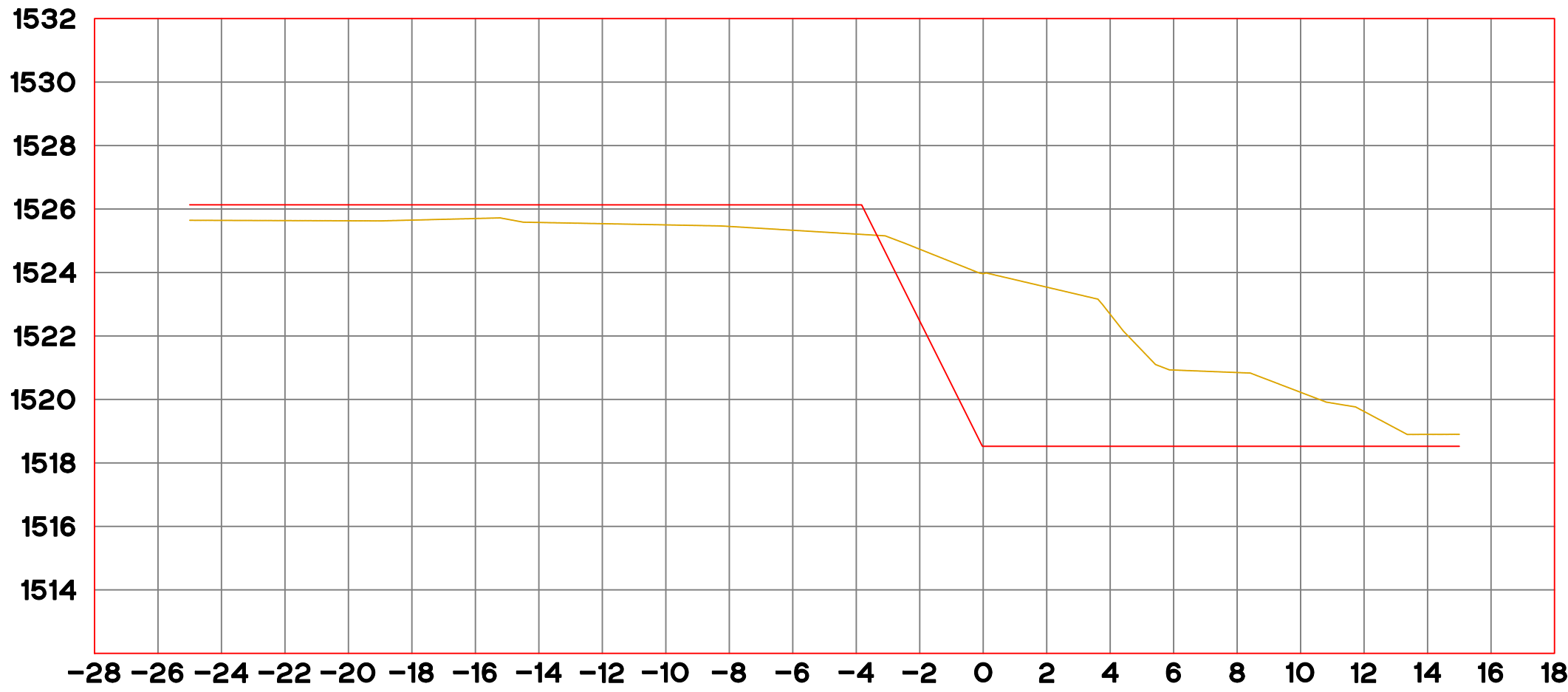
ESTACION 0+580.00
ESCALA HORIZONTAL 1 : 100
ESCALA VERTICAL 1 : 100



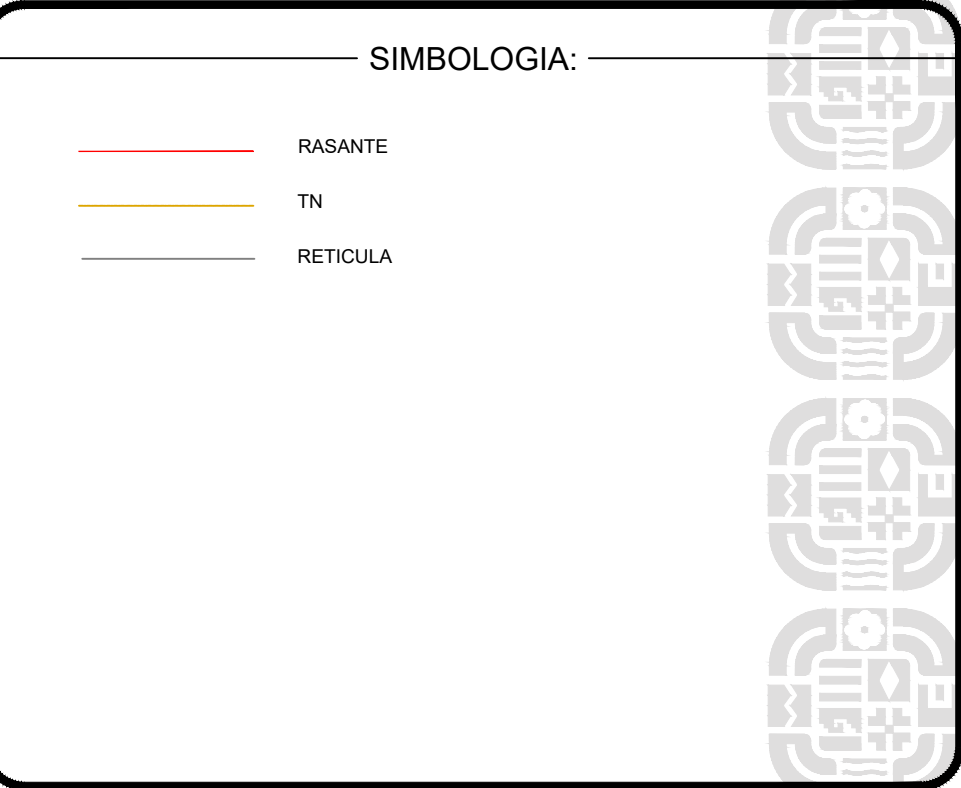
ESTACION 0+620.00
ESCALA HORIZONTAL 1 : 100
ESCALA VERTICAL 1 : 100



ESTACION 0+560.00
ESCALA HORIZONTAL 1 : 100
ESCALA VERTICAL 1 : 100



ESTACION 0+600.00
ESCALA HORIZONTAL 1 : 100
ESCALA VERTICAL 1 : 100



ING. SALOMÓN JARA CRUZ
GOBERNADOR CONSTITUCIONAL DEL ESTADO DE OAXACA
ARQ. CARLOS VICHIDO HERNANDEZ
SECRETARIO DE INFRAESTRUCTURAS Y COMUNICACIONES
ING. LUIS EDUARDO VELASCO LUNA
SUB SECRETARIO DE OBRAS PUBLICAS

DIRECCIÓN DE ESTUDIOS Y PROYECTOS

ARQ. EDITH LOURDES CHINCOYA GARCÍA
DIRECTORA DE ESTUDIOS Y PROYECTOS

SELO DE APROBACIÓN
DIRECCIÓN DE ESTUDIOS Y PROYECTOS

ARQ. LUIS ALBERTO GONZÁLEZ CRUZ
JEFE DEL DEPARTAMENTO DE ESTUDIOS

NOMBRE DE LA OBRA:
ENCAUZAMIENTO EN LAS MARGENES DEL RÍO ATOYAC (PUENTE DEL AEROPUERTO INTERNACIONAL DE OAXACA - PUENTE DE LA EXGARITA) TRAMO DEL KM 0+000 AL KM 6+500, SUBTRAMO DEL KM 3+325 AL KM 5+100 EN EL MUNICIPIO DE SANTA CRUZ XOXOCOTLÁN

UBICACIÓN:
MUNICIPIO: OAXACA, OAXACA
LOCALIDAD: OAXACA

DISTRITO: N/A
REGION: N/A

DATOS DE TECNICO RESPONSABLE:

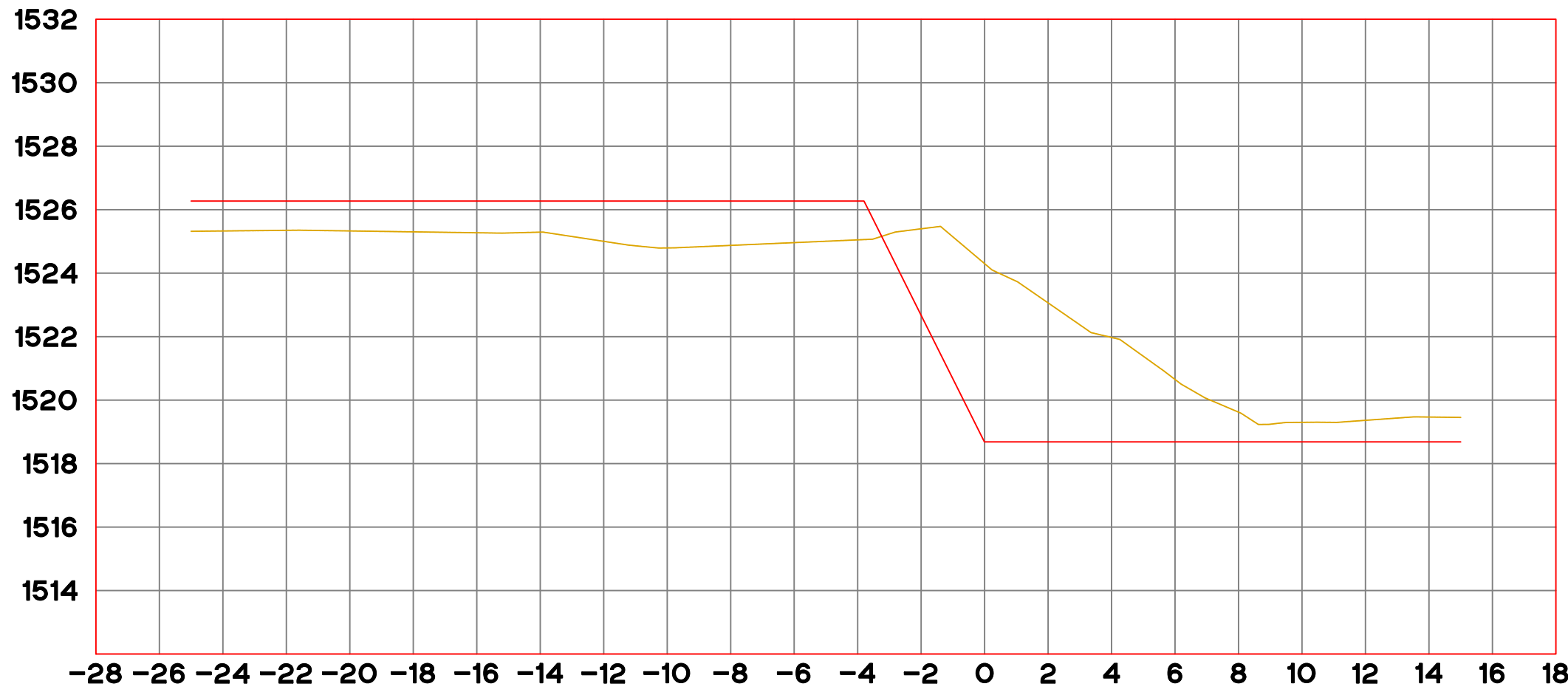
INSERTE DATO
DIRECTOR RESPONSABLE DE OBRA
A-0000

INSERTE DATO
PROYECTISTA
CED. PROF. 0000000

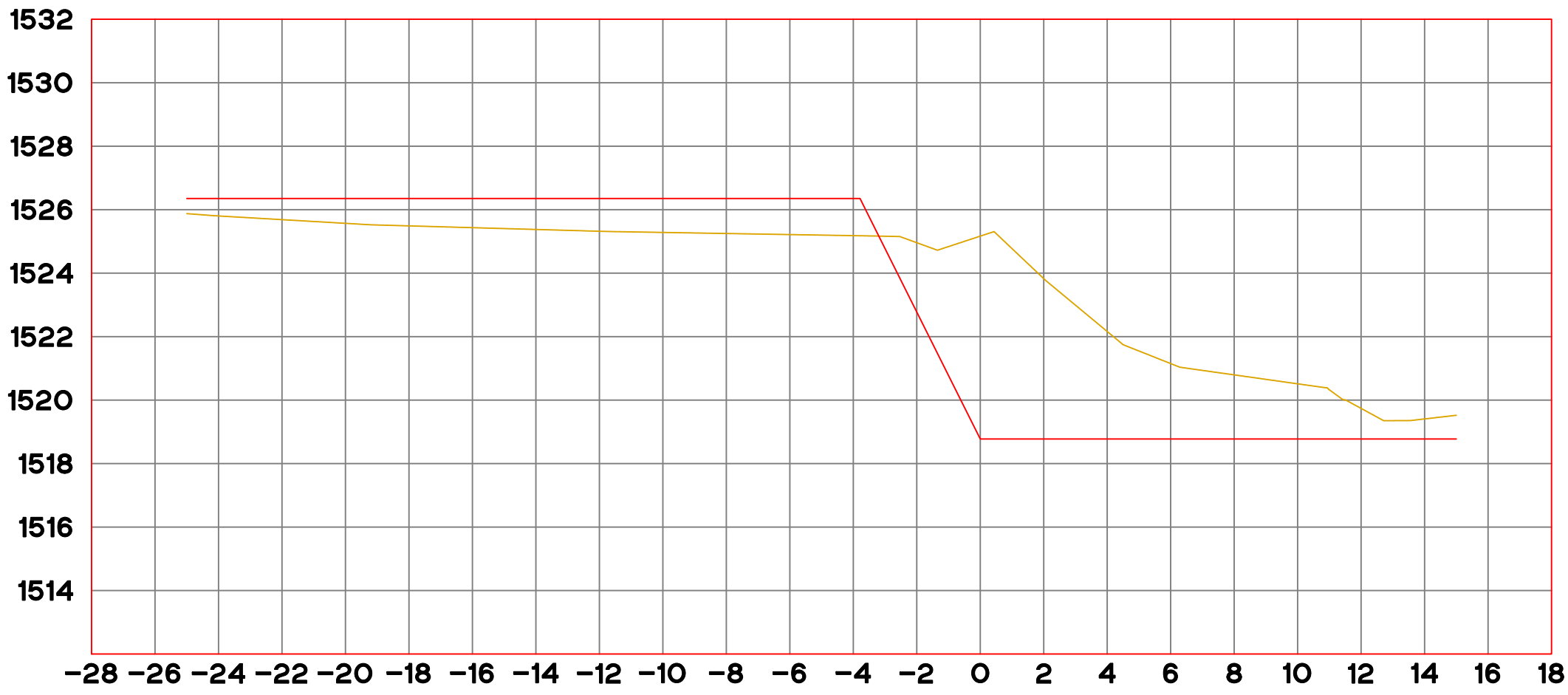
TIPO DE PLANO:
SECCIONES TOPOGRAFICAS

FECHA:
2025
ESCALA:
S/N
ACOTACIÓN:
METROS

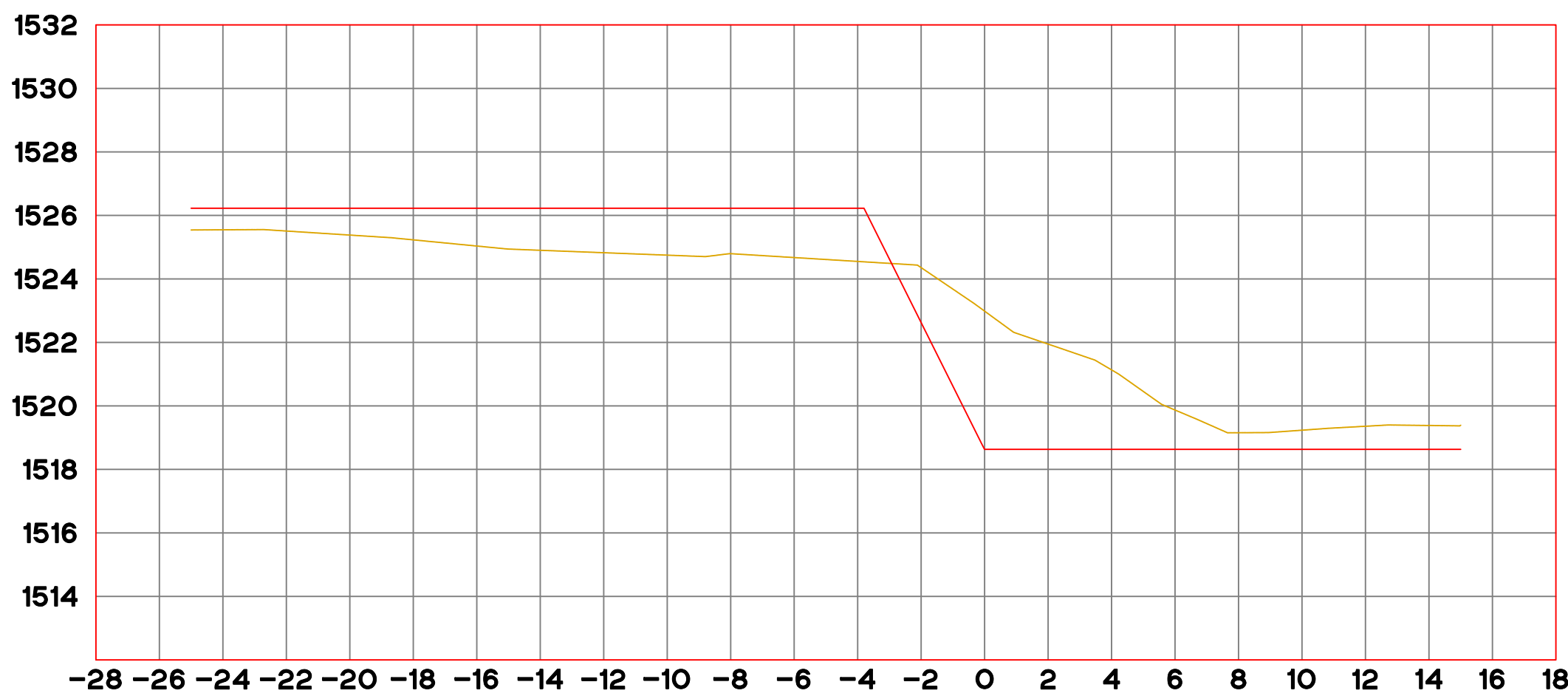
CLAVE DE PLANO:
AA-ARQ-00
No. PLANO:
08 de 14



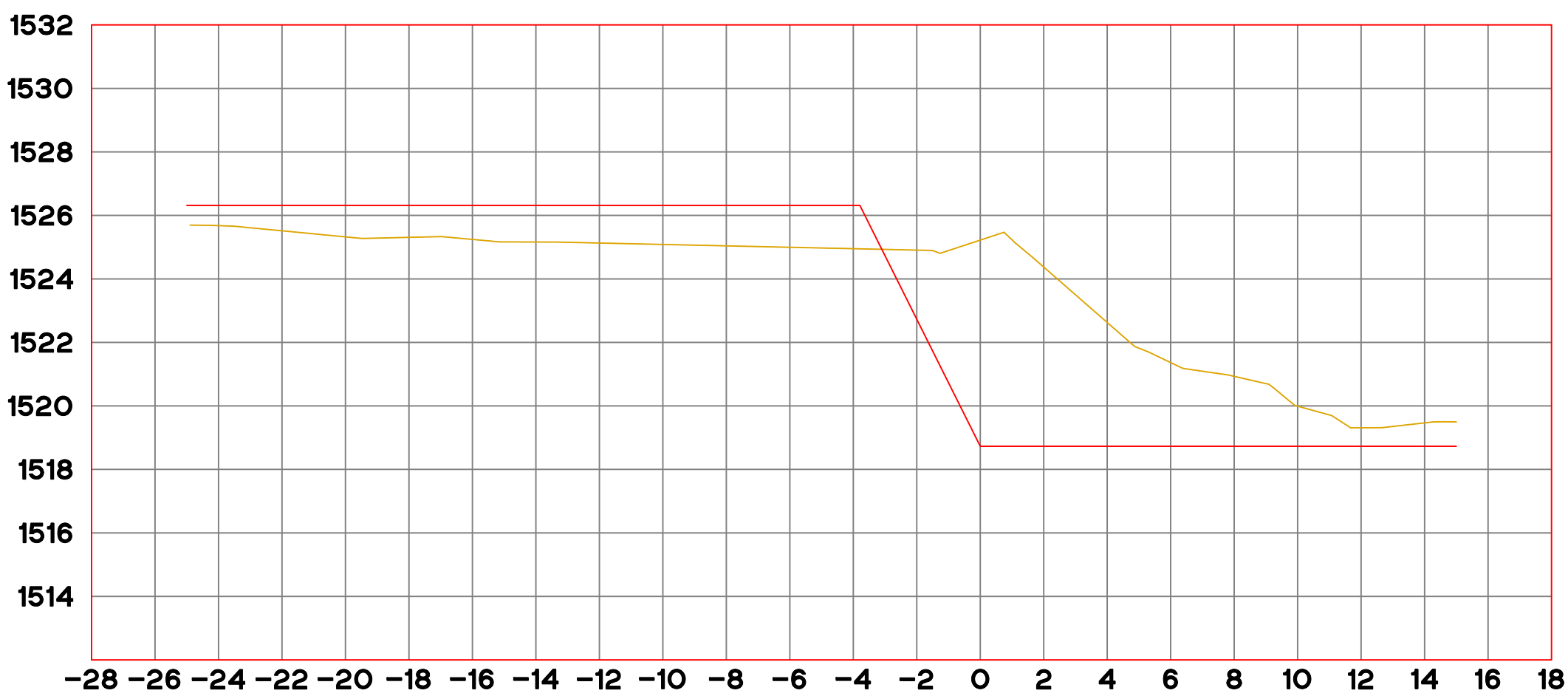
ESTACION 0+660.00
ESCALA HORIZONTAL 1 : 100
ESCALA VERTICAL 1 : 100




ESTACION 0+700.00
ESCALA HORIZONTAL 1 : 100
ESCALA VERTICAL 1 : 100



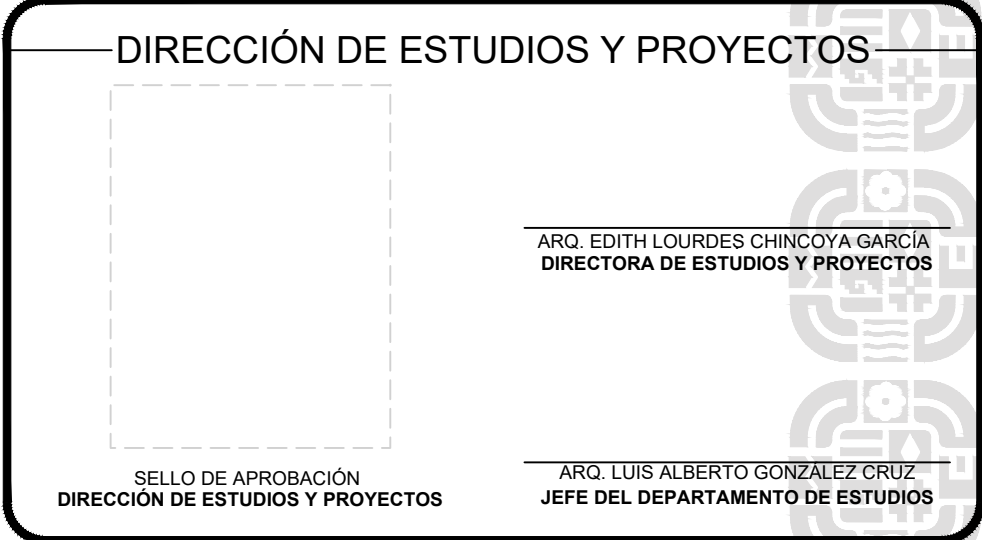
ESTACION 0+640.00
ESCALA HORIZONTAL 1 : 100
ESCALA VERTICAL 1 : 100



ESTACION 0+680.00
ESCALA HORIZONTAL 1 : 100
ESCALA VERTICAL 1 : 100



ING. SALOMÓN JARA CRUZ
GOBERNADOR CONSTITUCIONAL DEL ESTADO DE OAXACA
ARQ. CARLOS VICHIDO HERNANDEZ
SECRETARIO DE INFRAESTRUCTURAS Y COMUNICACIONES
ING. LUIS EDUARDO VELASCO LUNA
SUB SECRETARIO DE OBRAS PUBLICAS

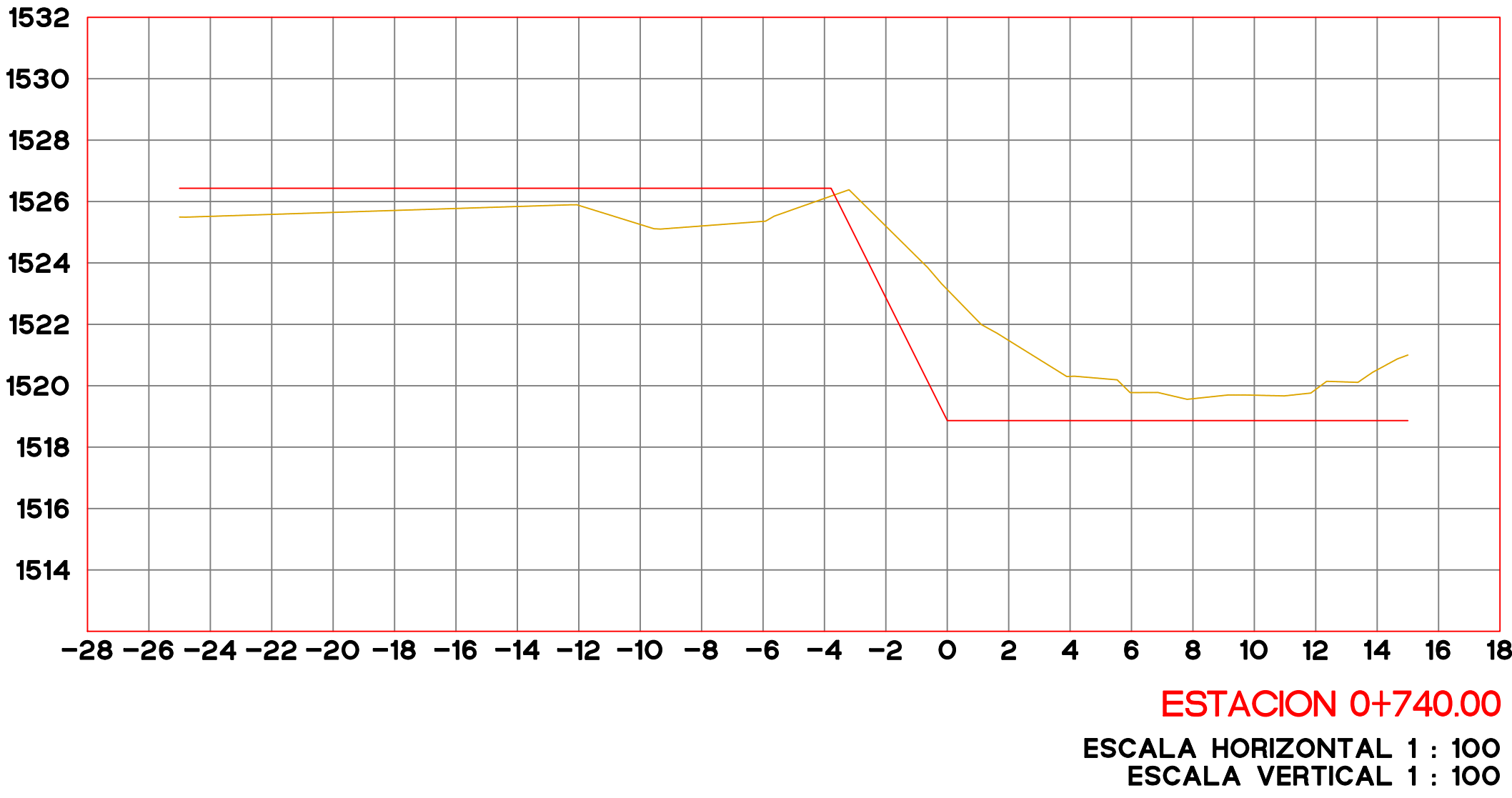


NOMBRE DE LA OBRA:
ENCAUZAMIENTO EN LAS MARGENES DEL RIO
ATOYAC (PUENTE DEL AEROPUERTO INTERNACIONAL
DE OAXACA - PUENTE DE LA EXGARITA) TRAMO DEL
KM 0+000 AL KM 6+500, SUBTRAMO DEL KM 3+325 AL
KM 5+100 EN EL MUNICIPIO DE SANTA CRUZ
XOXOCOTLÁN
UBICACION:
MUNICIPIO: OAXACA, OAXACA LOCALIDAD: OAXACA DISTRITO: N/A REGION: N/A

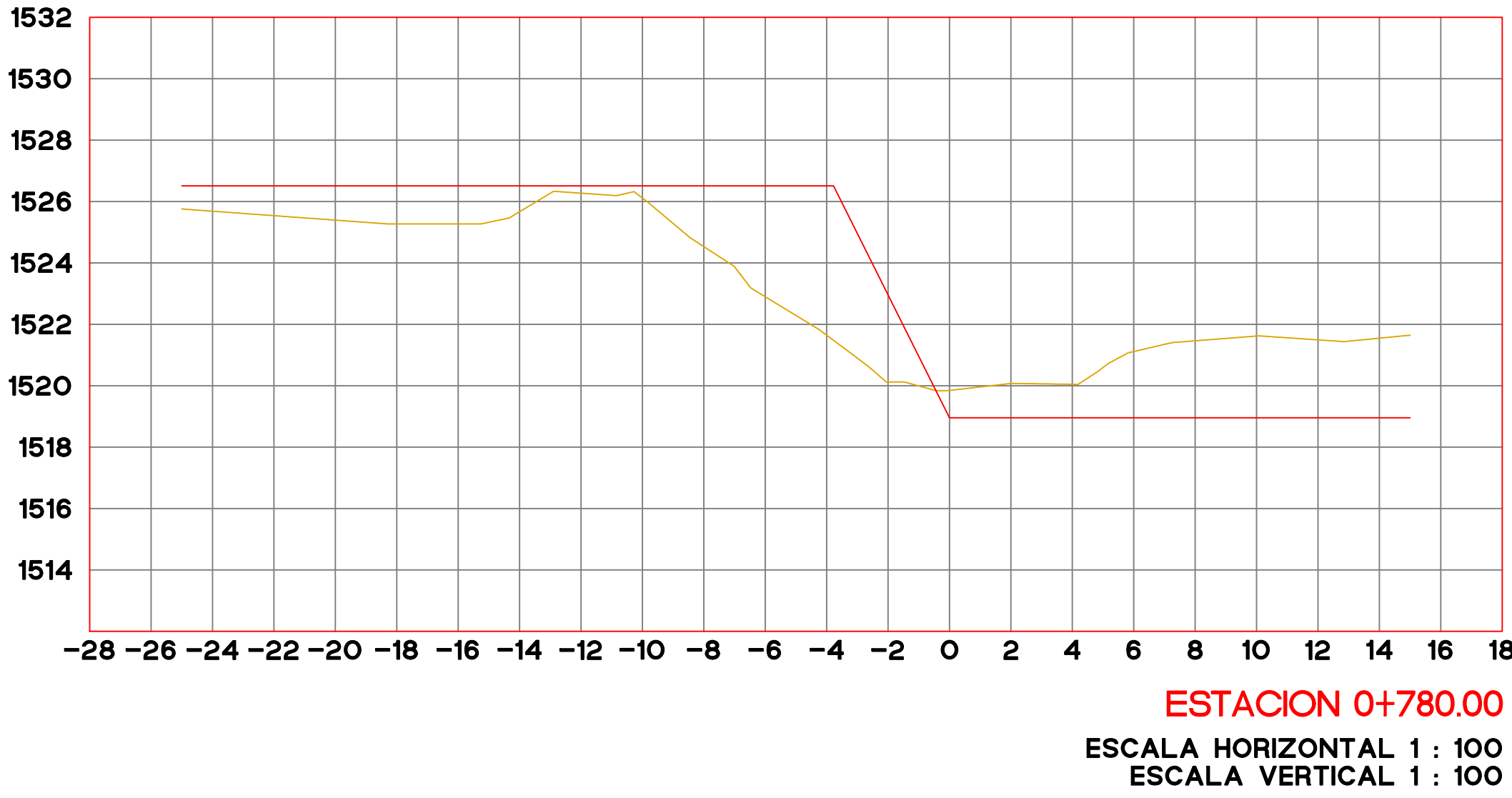
DATOS DE TECNICO RESPONSABLE:
INSERTE DATO DIRECTOR RESPONSABLE DE OBRA A-0000 INSERTE DATO PROYECTISTA CED. PROF. 000000

TIPO DE PLANO:
SECCIONES TOPOGRAFICAS

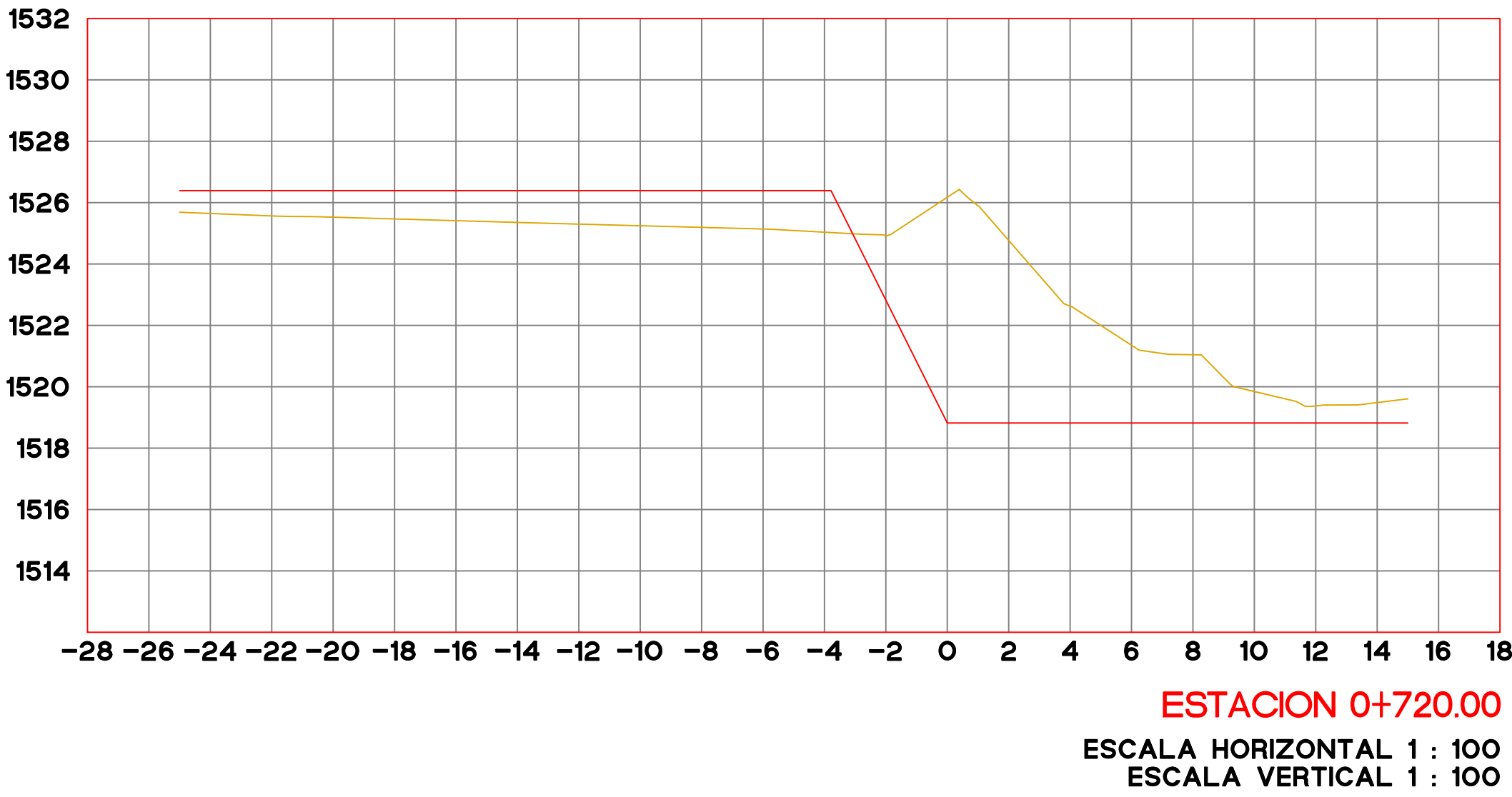
FECHA:
2025
ESCALA:
S/N
ACOTACIÓN:
METROS
CLAVE DE PLANO:
AA-ARQ-00
No. PLANO:
09 de 14



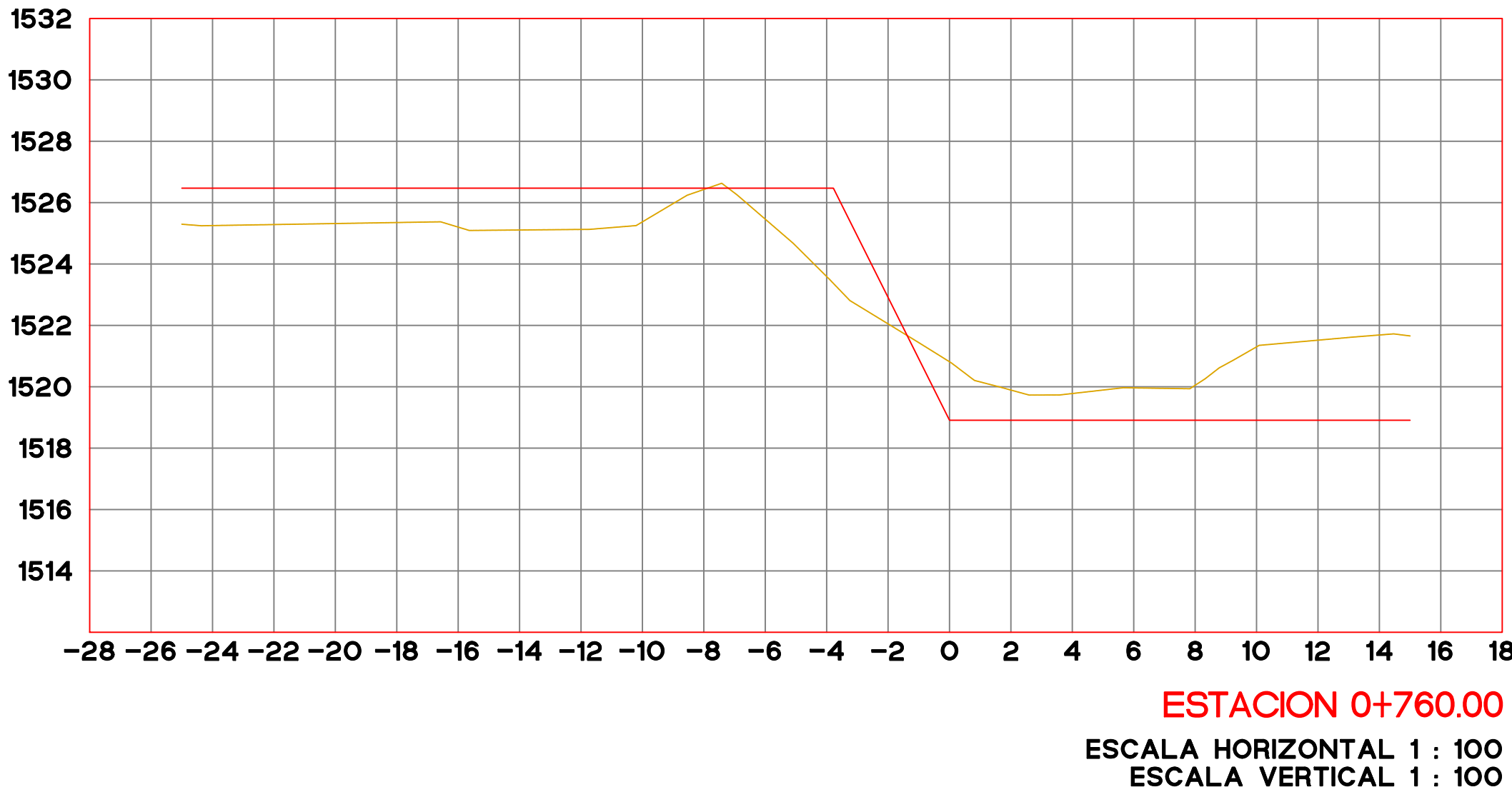
ESTACION 0+740.00
ESCALA HORIZONTAL 1 : 100
ESCALA VERTICAL 1 : 100



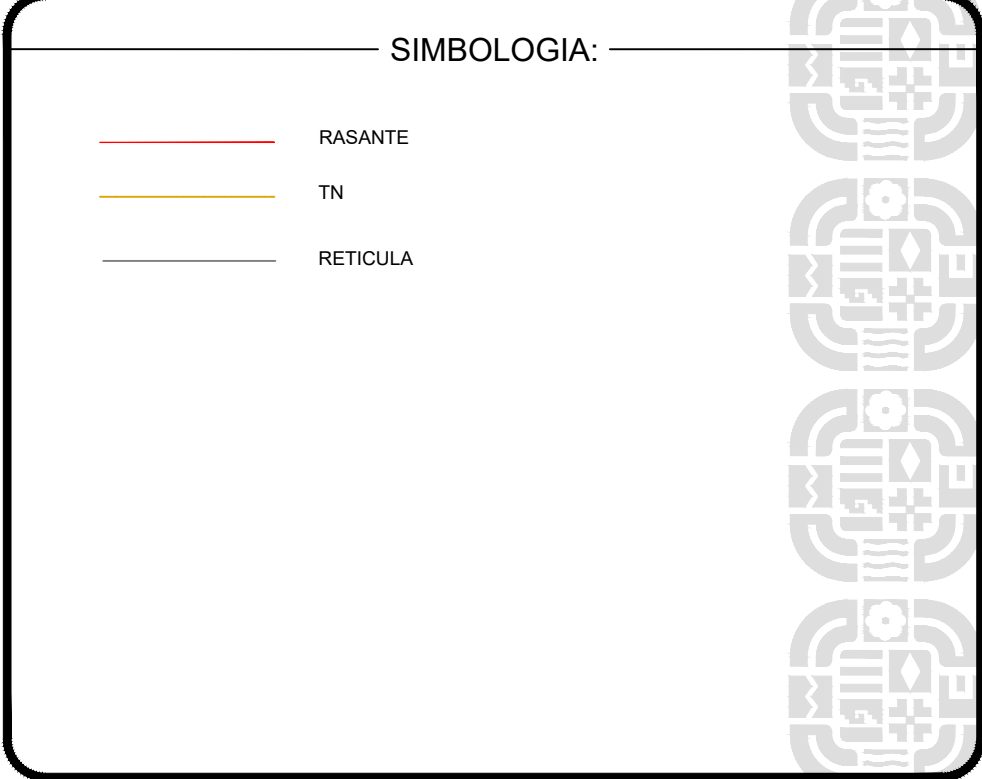
ESTACION 0+780.00
ESCALA HORIZONTAL 1 : 100
ESCALA VERTICAL 1 : 100



ESTACION 0+720.00
ESCALA HORIZONTAL 1 : 100
ESCALA VERTICAL 1 : 100



ESTACION 0+760.00
ESCALA HORIZONTAL 1 : 100
ESCALA VERTICAL 1 : 100



ING. SALOMÓN JARA CRUZ
GOBERNADOR CONSTITUCIONAL DEL ESTADO DE OAXACA
ARQ. CARLOS VICHIDO HERNANDEZ
SECRETARIO DE INFRAESTRUCTURAS Y COMUNICACIONES
ING. LUIS EDUARDO VELASCO LUNA
SUB SECRETARIO DE OBRAS PUBLICAS

DIRECCIÓN DE ESTUDIOS Y PROYECTOS

ARQ. EDITH LOURDES CHINCOYA GARCÍA
DIRECTORA DE ESTUDIOS Y PROYECTOS

SELO DE APROBACIÓN
DIRECCIÓN DE ESTUDIOS Y PROYECTOS

ARQ. LUIS ALBERTO GONZALEZ CRUZ
JEFE DEL DEPARTAMENTO DE ESTUDIOS

NOMBRE DE LA OBRA:
ENCAUZAMIENTO EN LAS MARGENES DEL RIO ATOYAC (PUENTE DEL AEROPUERTO INTERNACIONAL DE OAXACA - PUENTE DE LA EXGARITA) TRAMO DEL KM 0+000 AL KM 6+500, SUBTRAMO DEL KM 3+325 AL KM 5+100 EN EL MUNICIPIO DE SANTA CRUZ XOXOCOTLÁN

UBICACIÓN:
MUNICIPIO: OAXACA, OAXACA
LOCALIDAD: OAXACA
DISTRITO: N/A
REGION: N/A

DATOS DE TECNICO RESPONSABLE:

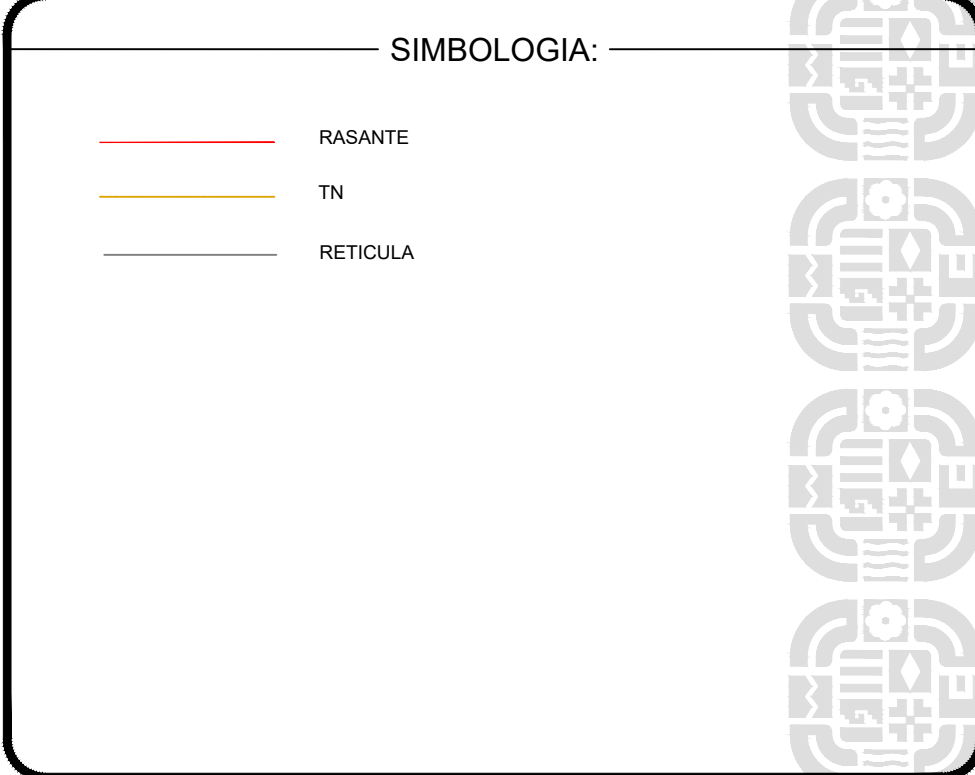
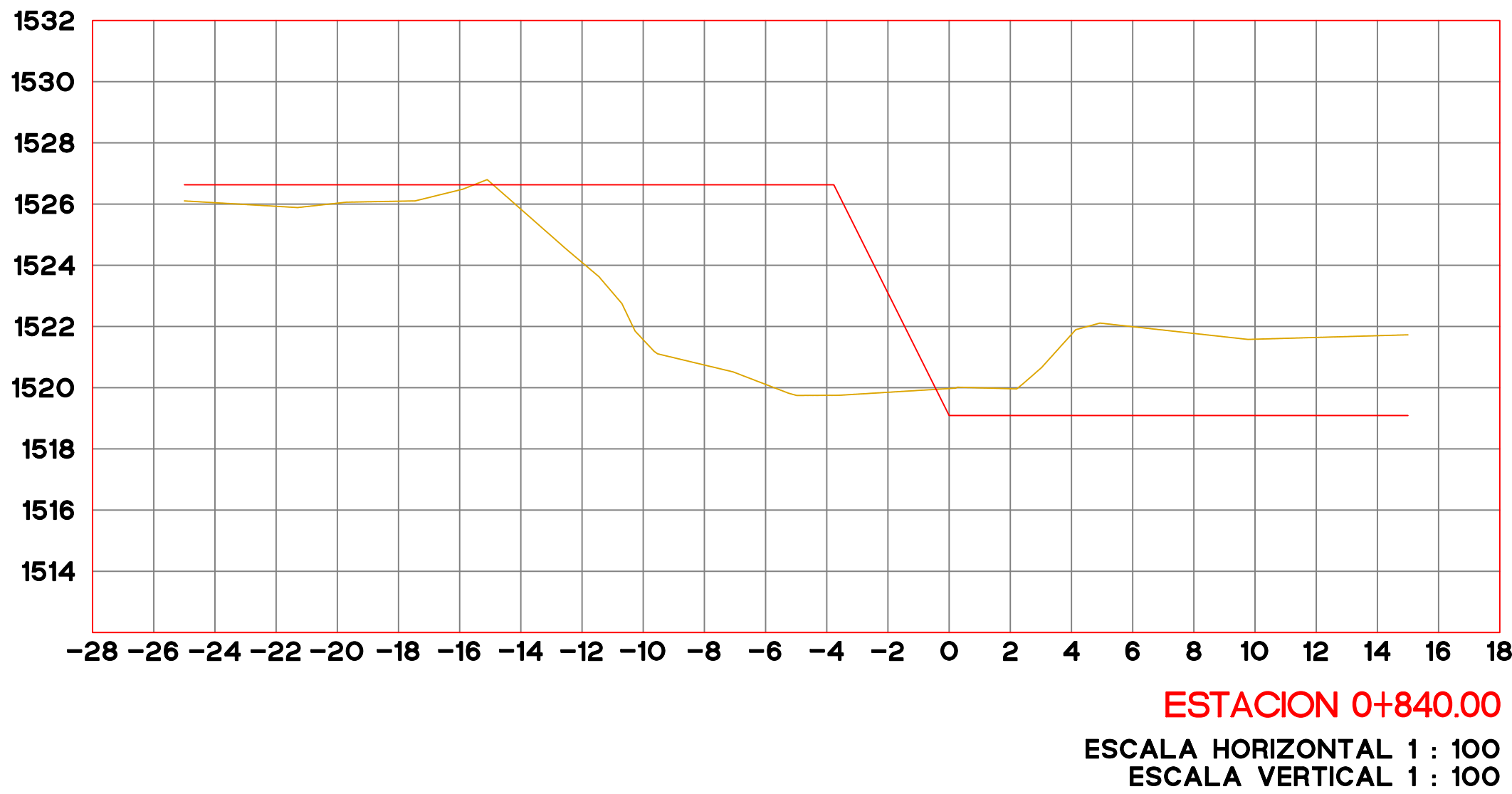
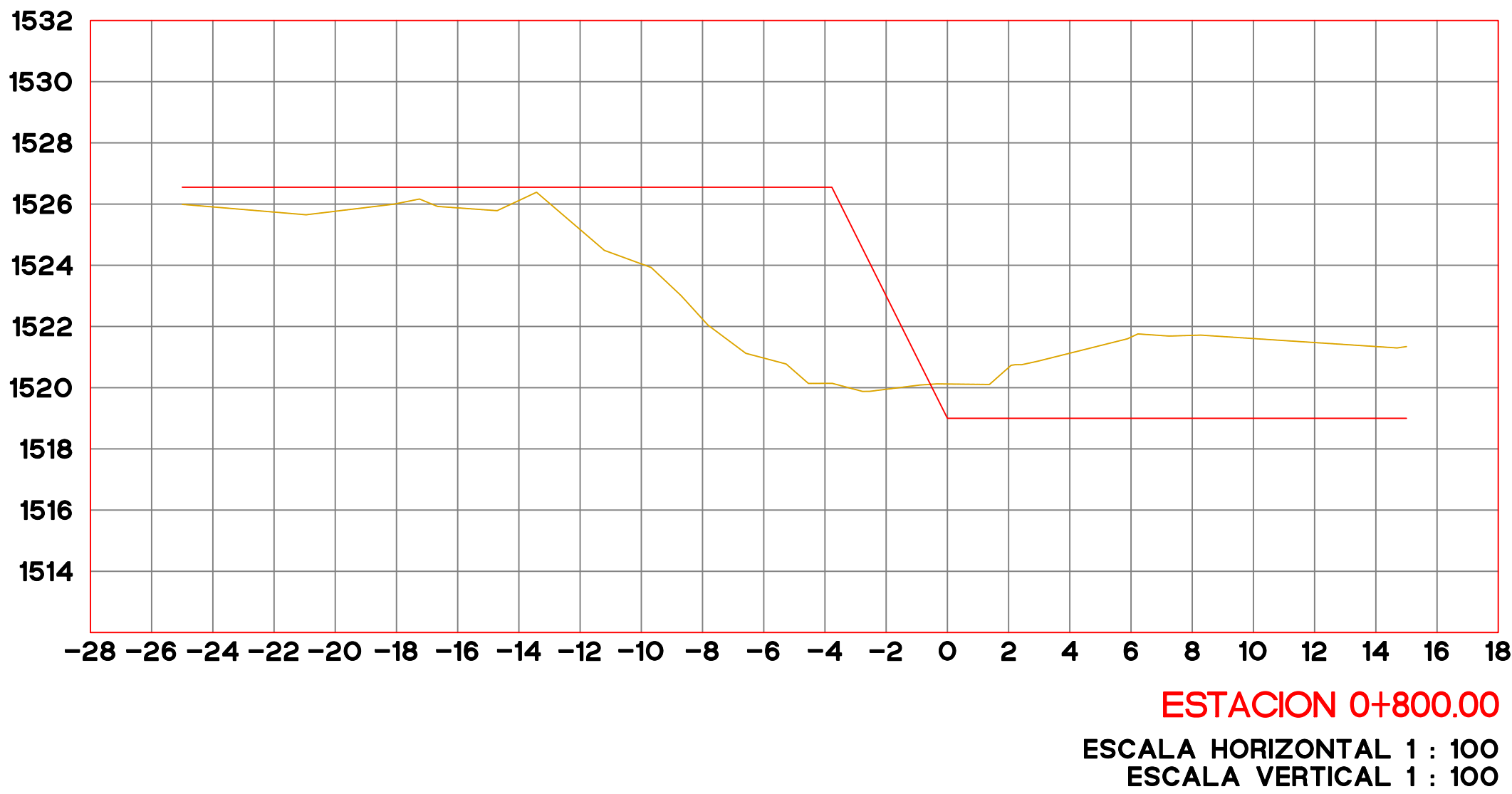
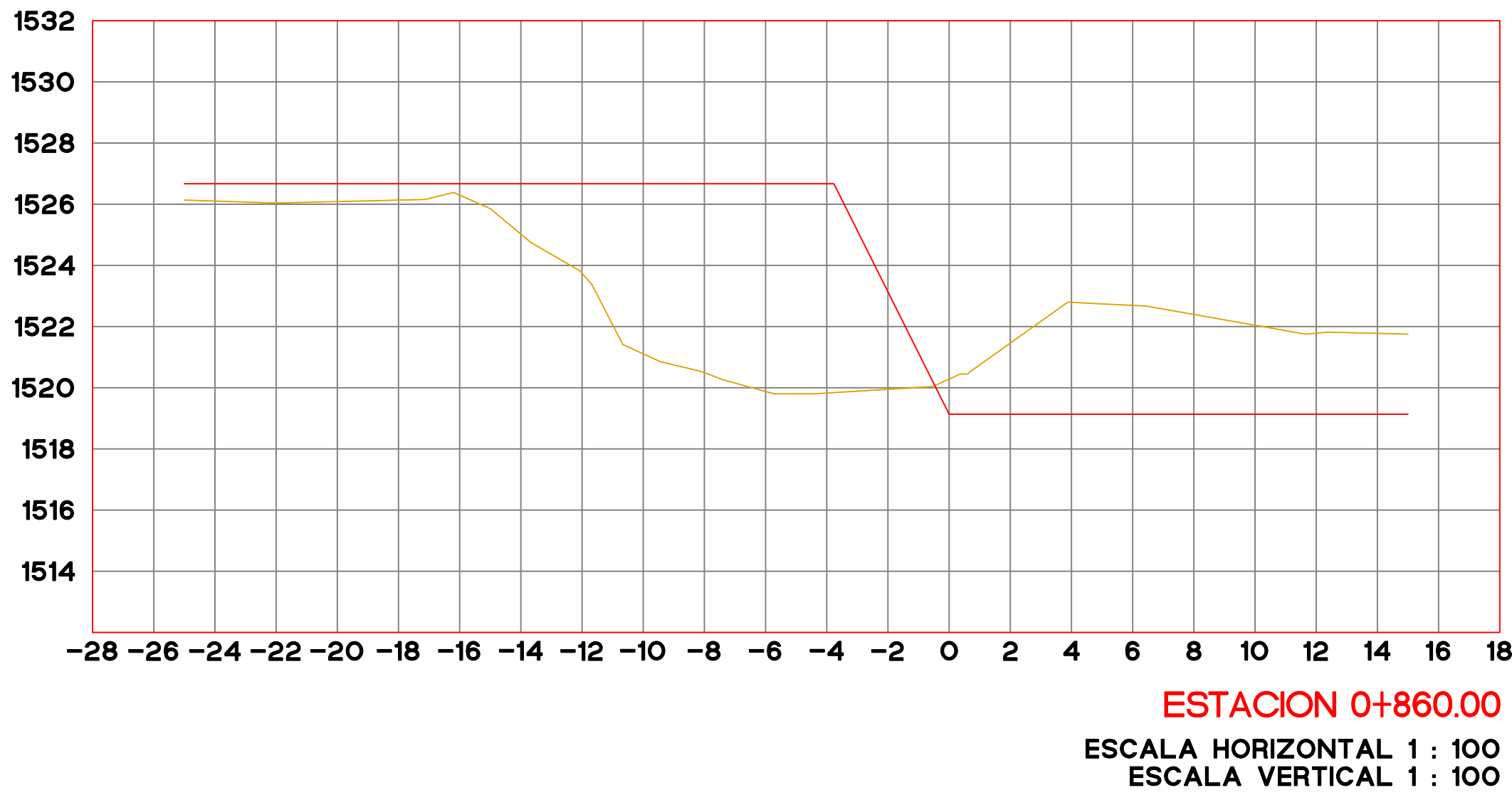
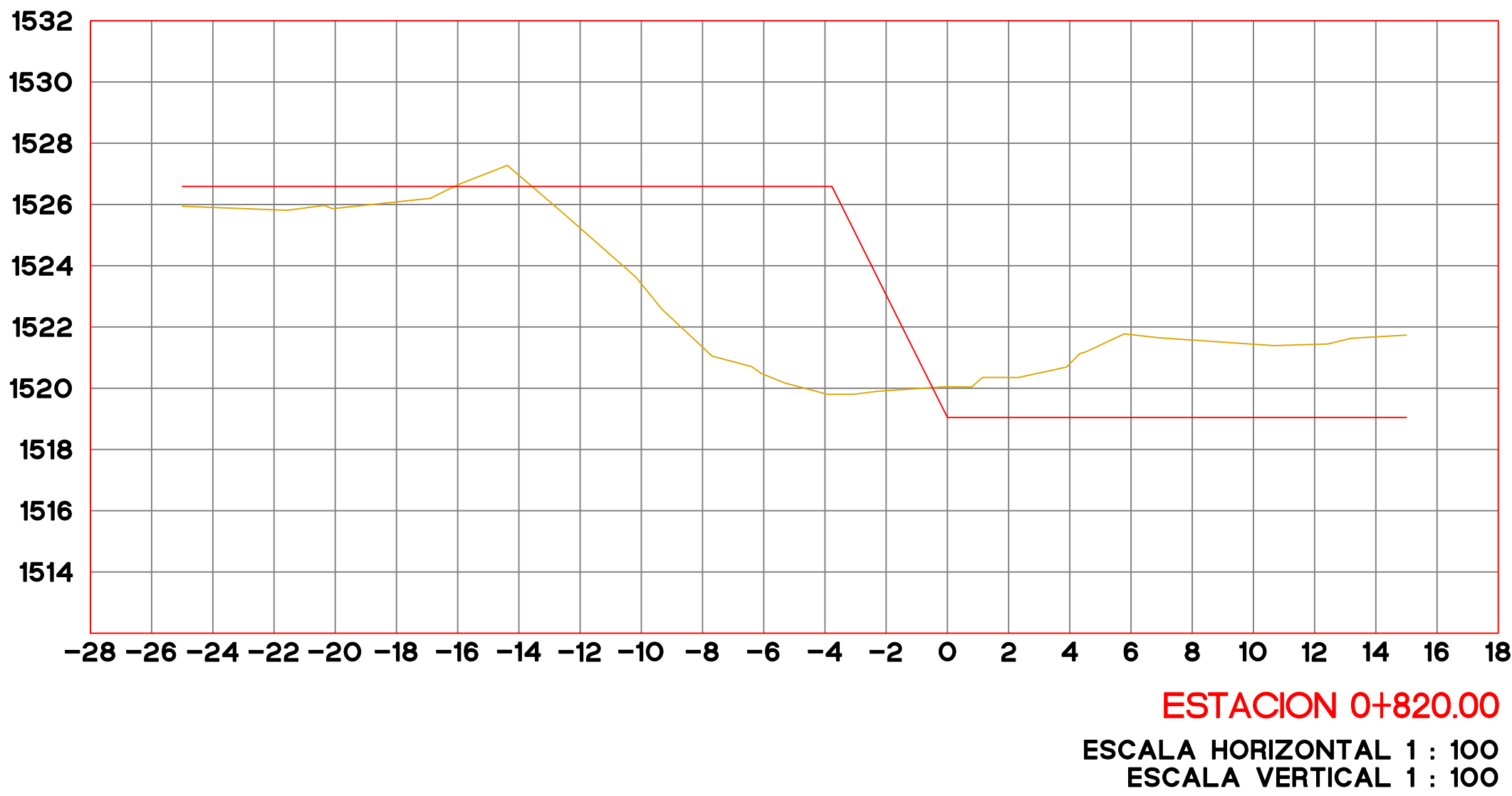
INSERTE DATO
DIRECTOR RESPONSABLE DE OBRA
A:0000

INSERTE DATO
PROYECTISTA
CED: PROF: 0000000

TIPO DE PLANO:
SECCIONES TOPOGRAFICAS

FECHA:
2025
ESCALA:
S/N
ACOTACIÓN:
METROS

CLAVE DE PLANO:
AA-ARQ-00
No. PLANO:
10 de 14



ING. SALOMÓN JARA CRUZ
GOBERNADOR CONSTITUCIONAL DEL ESTADO DE OAXACA
ARQ. CARLOS VICHIDO HERNANDEZ
SECRETARIO DE INFRAESTRUCTURAS Y COMUNICACIONES
ING. LUIS EDUARDO VELASCO LUNA
SUB SECRETARIO DE OBRAS PUBLICAS

DIRECCIÓN DE ESTUDIOS Y PROYECTOS

ARQ. EDITH LOURDES CHINCOYA GARCÍA
DIRECTORA DE ESTUDIOS Y PROYECTOS

SELO DE APROBACIÓN
DIRECCIÓN DE ESTUDIOS Y PROYECTOS

ARQ. LUIS ALBERTO GONZÁLEZ CRUZ
JEFE DEL DEPARTAMENTO DE ESTUDIOS

NOMBRE DE LA OBRA:
ENCAUZAMIENTO EN LAS MARGENES DEL RÍO
ATOYAC (PUENTE DEL AEROPUERTO INTERNACIONAL
DE OAXACA - PUENTE DE LA EXGARITA) TRAMO DEL
KM 0+000 AL KM 6+500, SUBTRAMO DEL KM 3+325 AL
KM 5+100 EN EL MUNICIPIO DE SANTA CRUZ
XOXOCOTLÁN

UBICACIÓN:
MUNICIPIO: OAXACA, OAXACA
LOCALIDAD: OAXACA

DISTRITO: N/A
REGION: N/A

DATOS DE TECNICO RESPONSABLE:

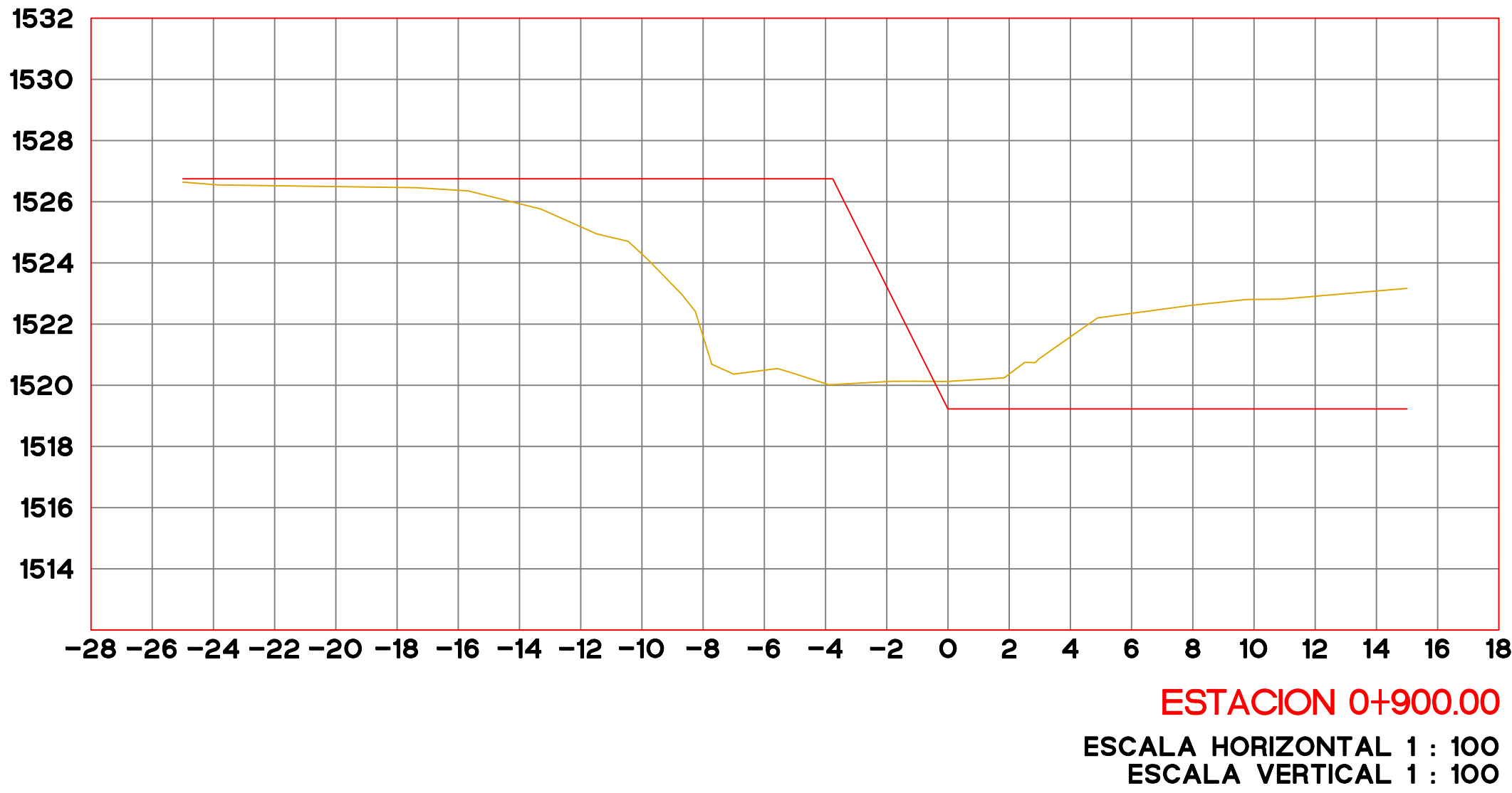
INSERTE DATO
DIRECTOR RESPONSABLE DE OBRA
A-0000

INSERTE DATO
PROYECTISTA
CED. PROF. 0000000

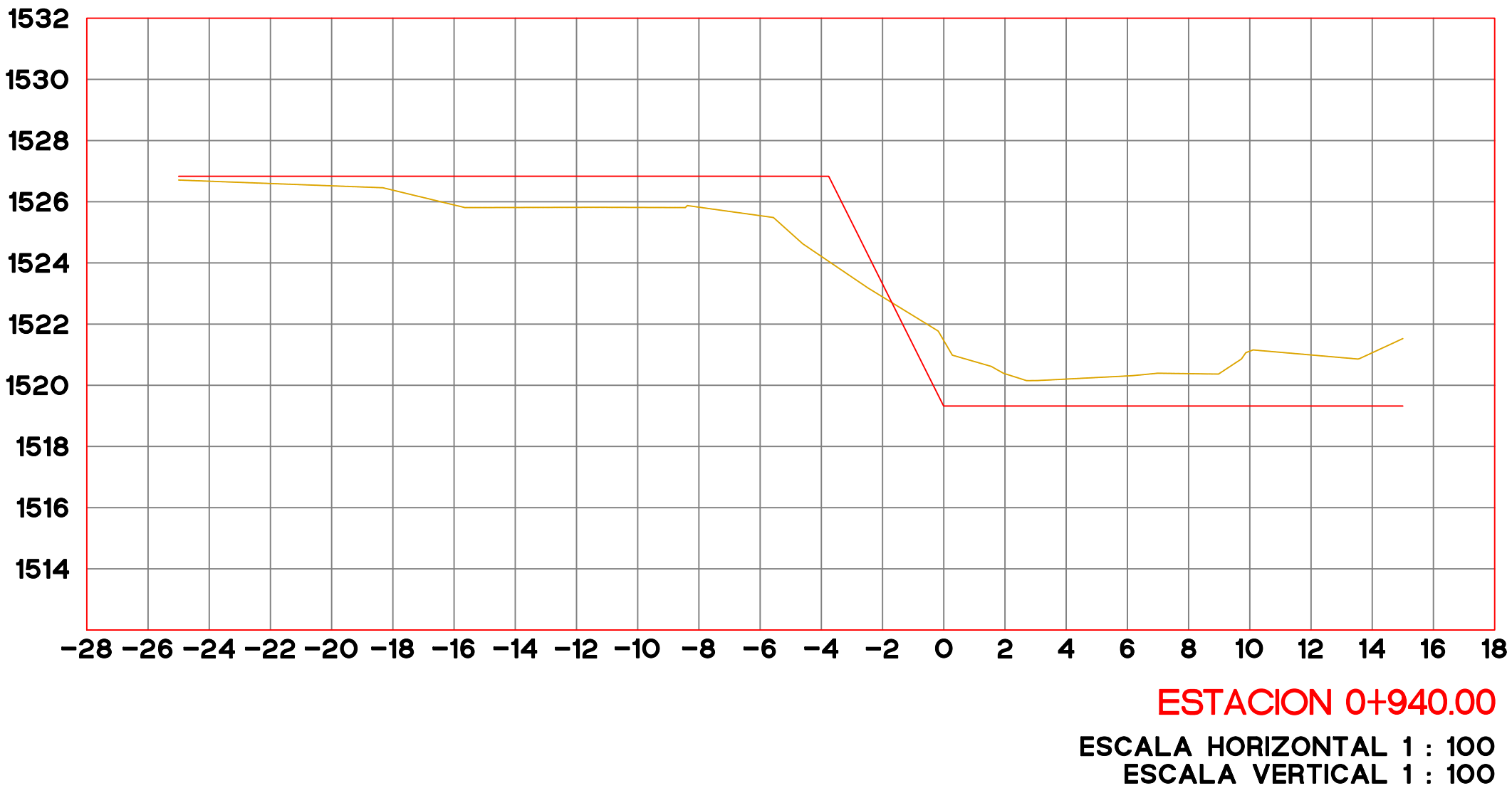
TIPO DE PLANO:
SECCIONES TOPOGRAFICAS

FECHA:
2025
ESCALA:
S/N
ACOTACIÓN:
METROS

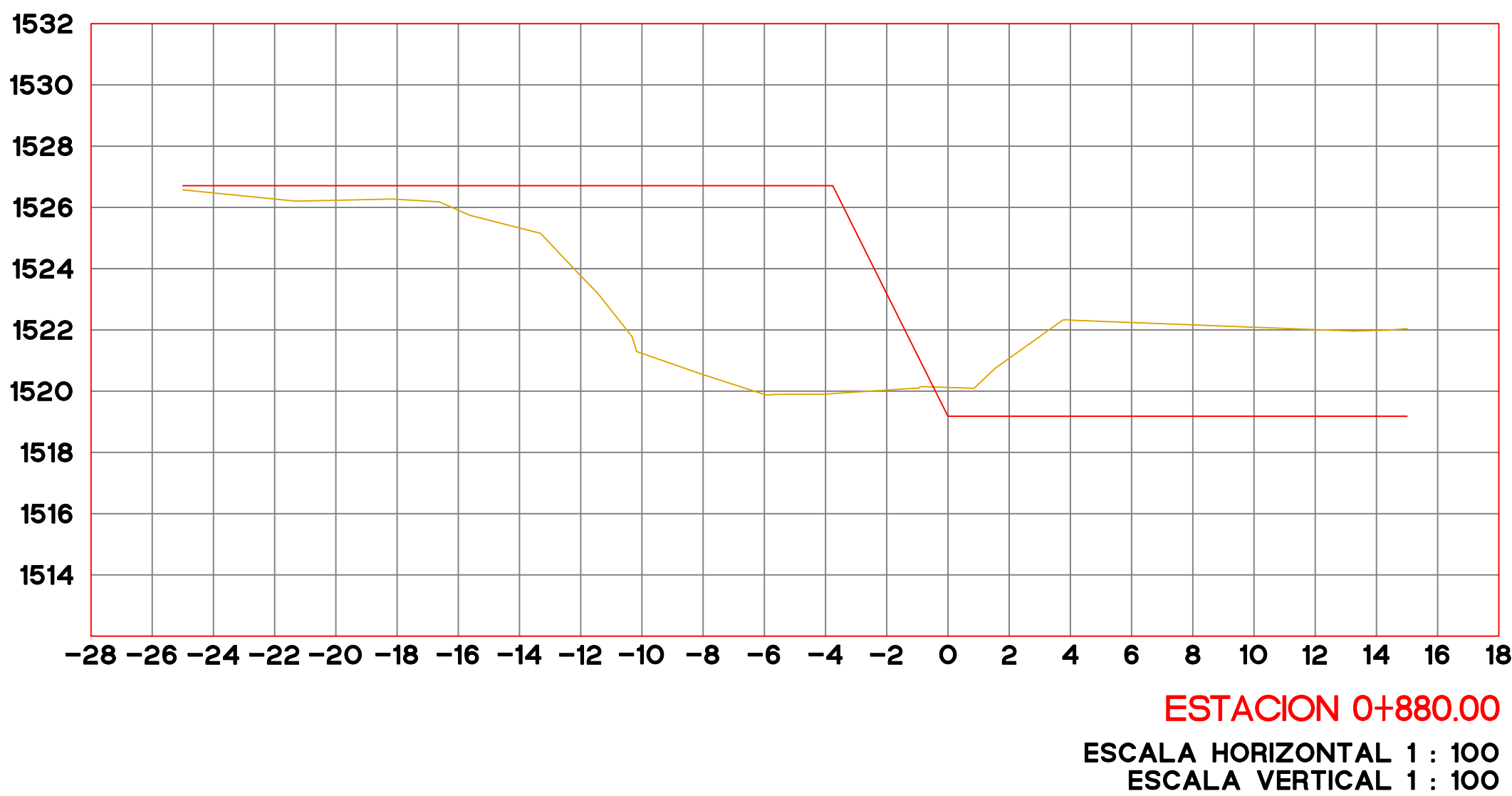
CLAVE DE PLANO:
AA-ARQ-00
No. PLANO:
11 de 14



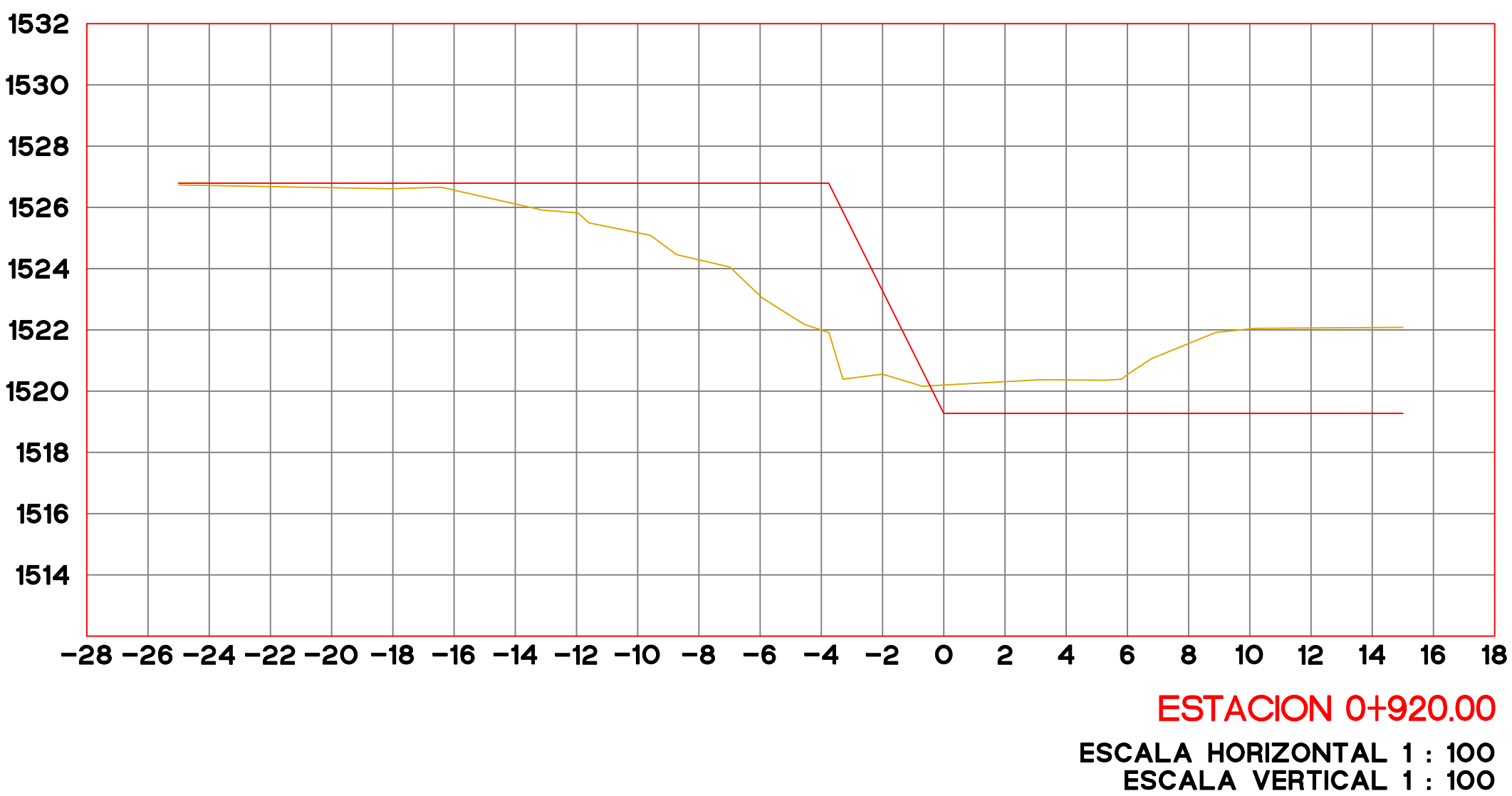
ESTACION 0+900.00
ESCALA HORIZONTAL 1 : 100
ESCALA VERTICAL 1 : 100



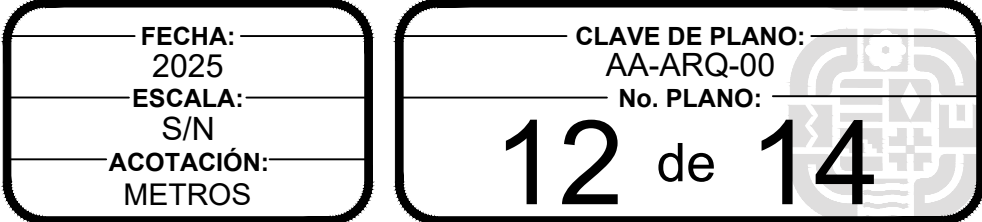
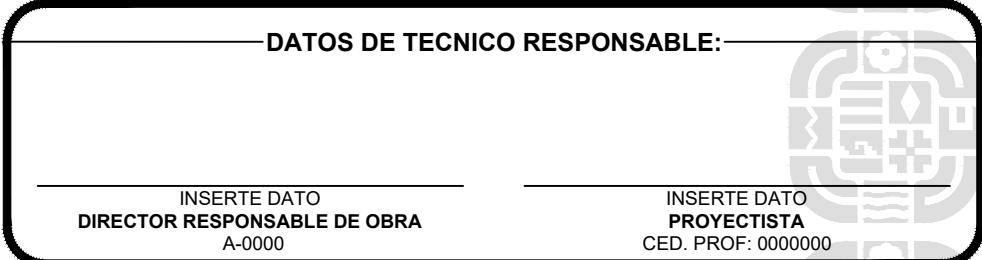
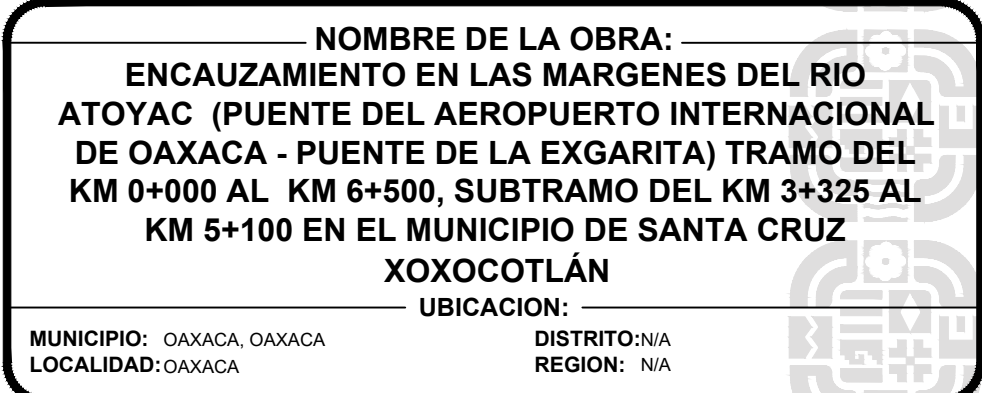
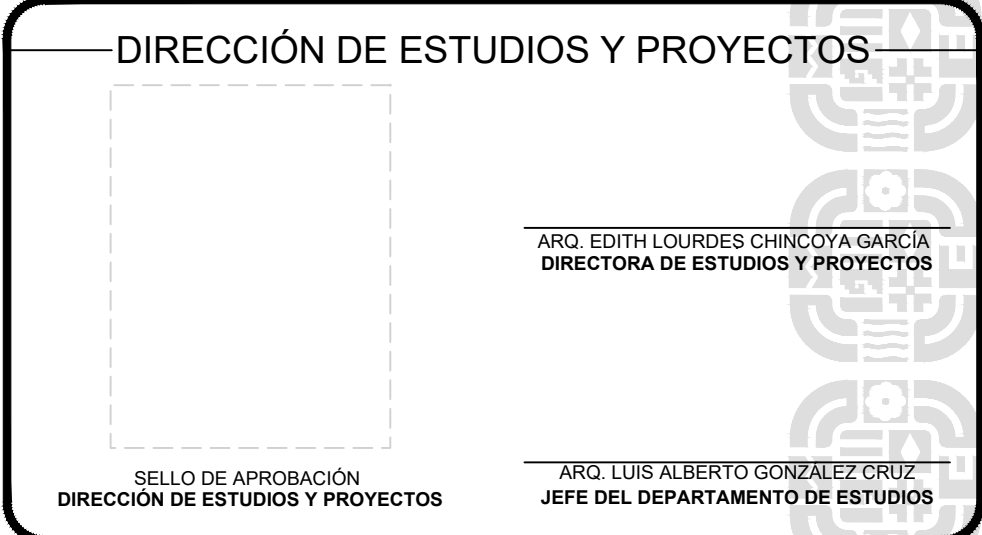
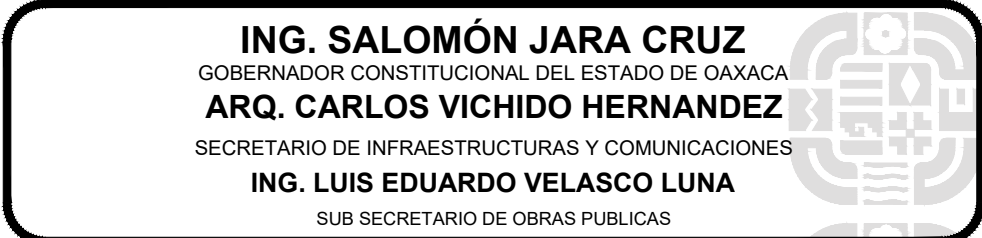
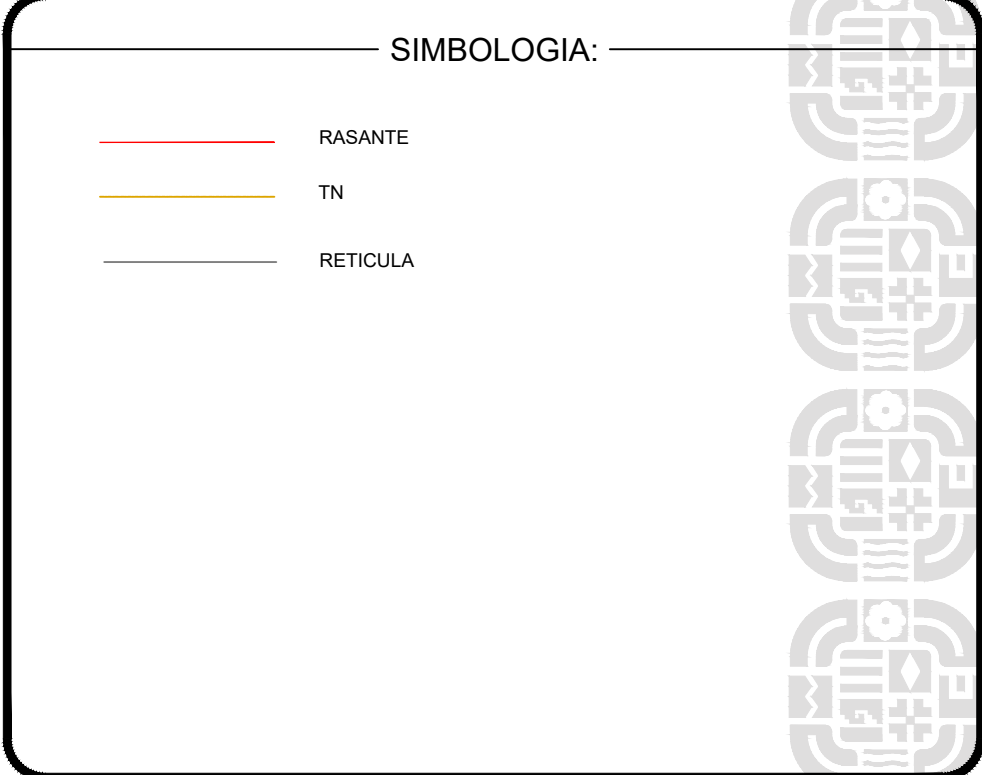
ESTACION 0+940.00
ESCALA HORIZONTAL 1 : 100
ESCALA VERTICAL 1 : 100


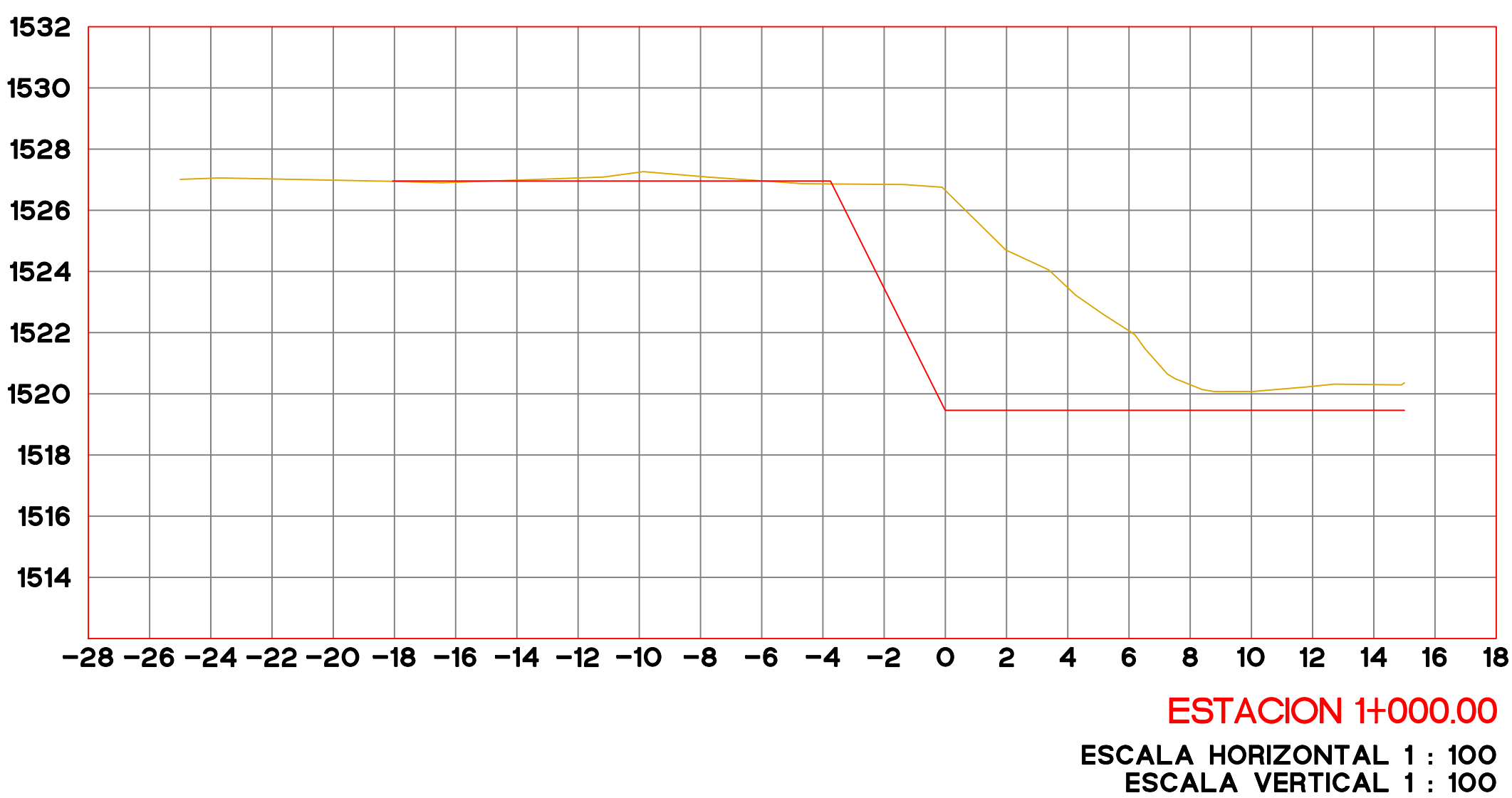
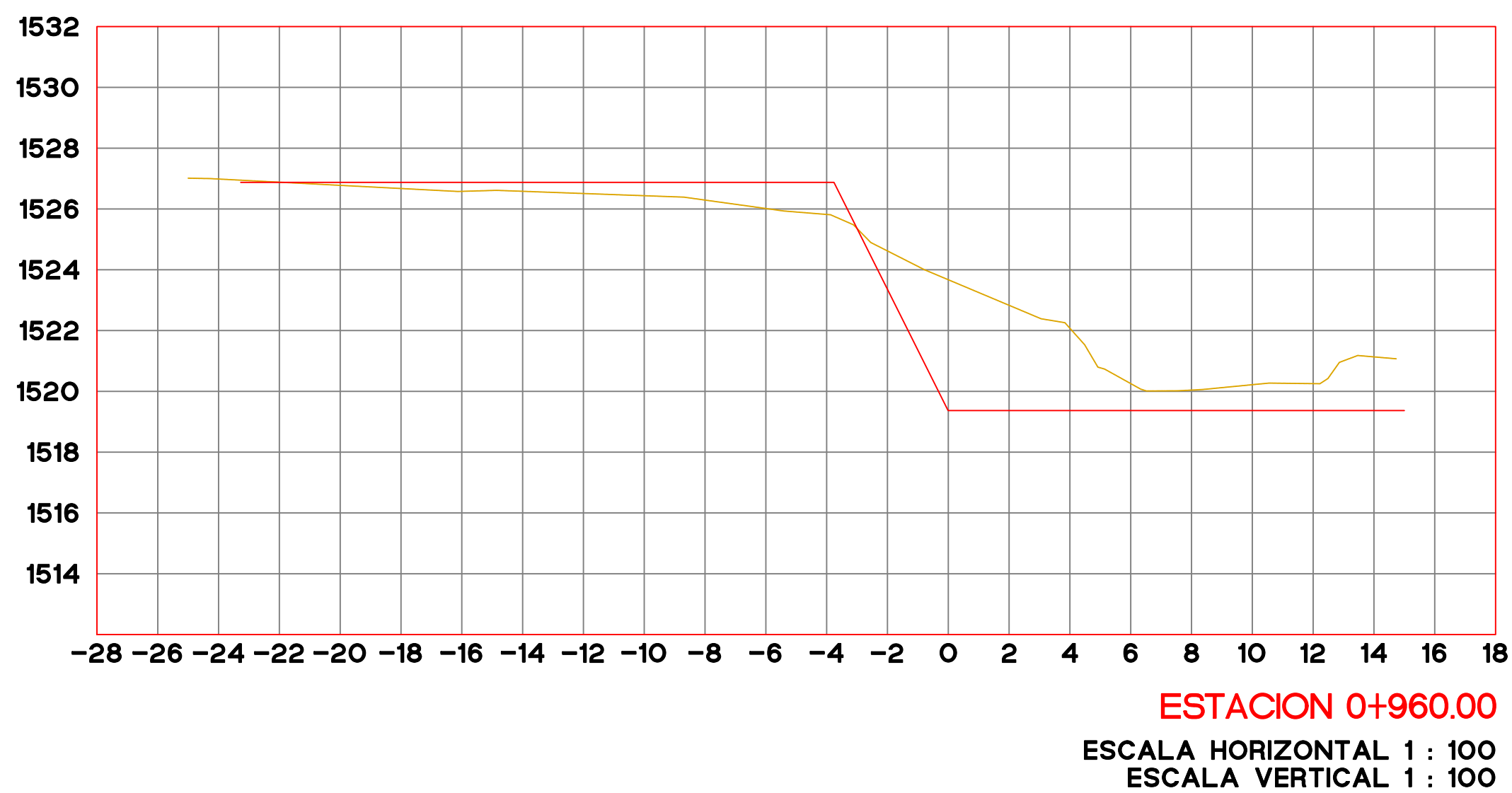
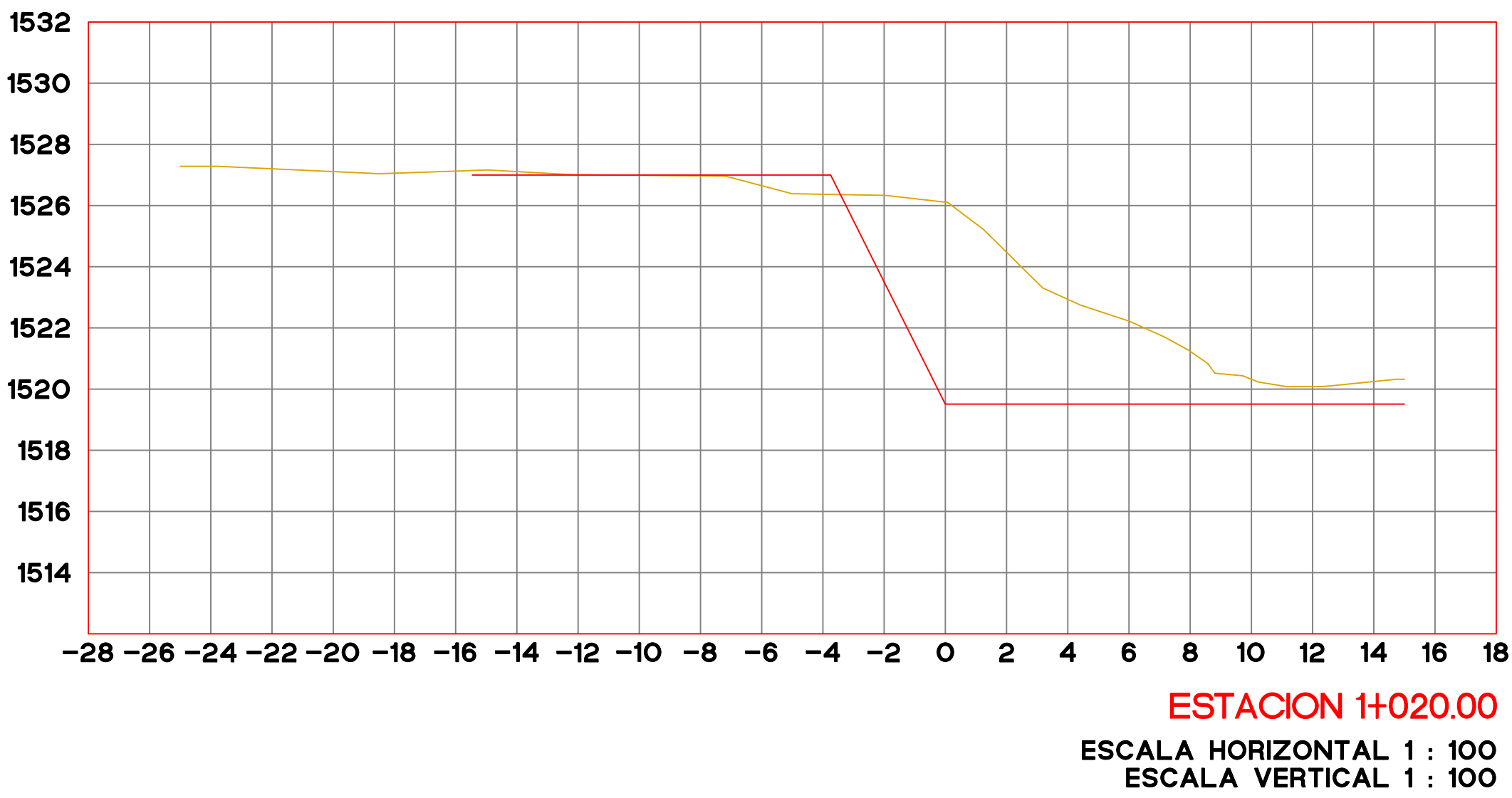
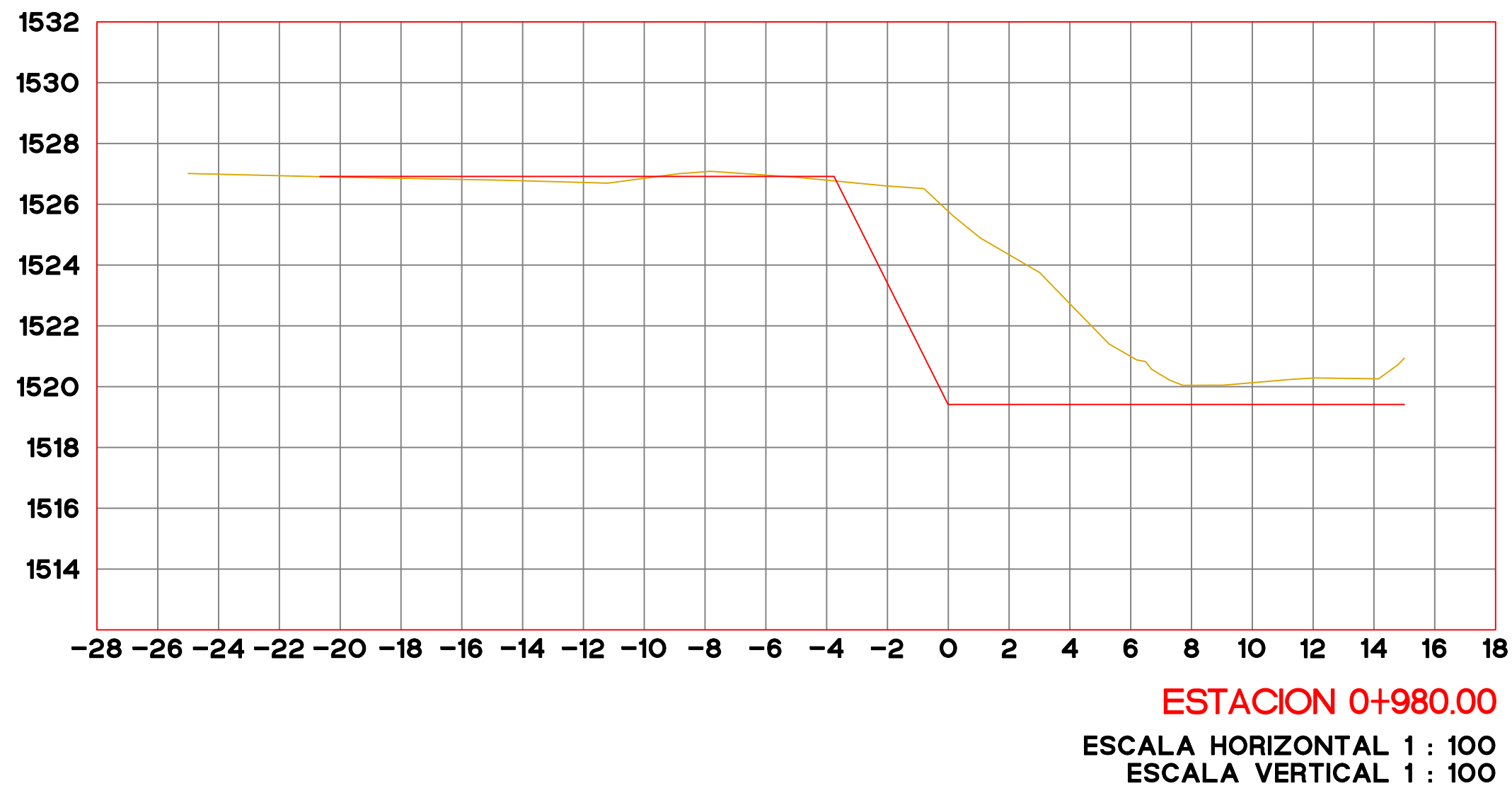


ESTACION 0+880.00
ESCALA HORIZONTAL 1 : 100
ESCALA VERTICAL 1 : 100



ESTACION 0+920.00
ESCALA HORIZONTAL 1 : 100
ESCALA VERTICAL 1 : 100





ING. SALOMÓN JARA CRUZ
GOBERNADOR CONSTITUCIONAL DEL ESTADO DE OAXACA
ARQ. CARLOS VICHIDO HERNANDEZ
SECRETARIO DE INFRAESTRUCTURAS Y COMUNICACIONES
ING. LUIS EDUARDO VELASCO LUNA
SUB SECRETARIO DE OBRAS PUBLICAS

DIRECCIÓN DE ESTUDIOS Y PROYECTOS

ARQ. EDITH LOURDES CHINCOYA GARCÍA
DIRECTORA DE ESTUDIOS Y PROYECTOS

SELO DE APROBACIÓN
DIRECCIÓN DE ESTUDIOS Y PROYECTOS

ARQ. LUIS ALBERTO GONZÁLEZ CRUZ
JEFE DEL DEPARTAMENTO DE ESTUDIOS

NOMBRE DE LA OBRA:
ENCAUZAMIENTO EN LAS MARGENES DEL RÍO
ATOYAC (PUENTE DEL AEROPUERTO INTERNACIONAL
DE OAXACA - PUENTE DE LA EXGARITA) TRAMO DEL
KM 0+000 AL KM 6+500, SUBTRAMO DEL KM 3+325 AL
KM 5+100 EN EL MUNICIPIO DE SANTA CRUZ
XOXOCOTLÁN

UBICACIÓN:
MUNICIPIO: OAXACA, OAXACA
LOCALIDAD: OAXACA

DISTRITO: N/A
REGION: N/A

DATOS DE TECNICO RESPONSABLE:

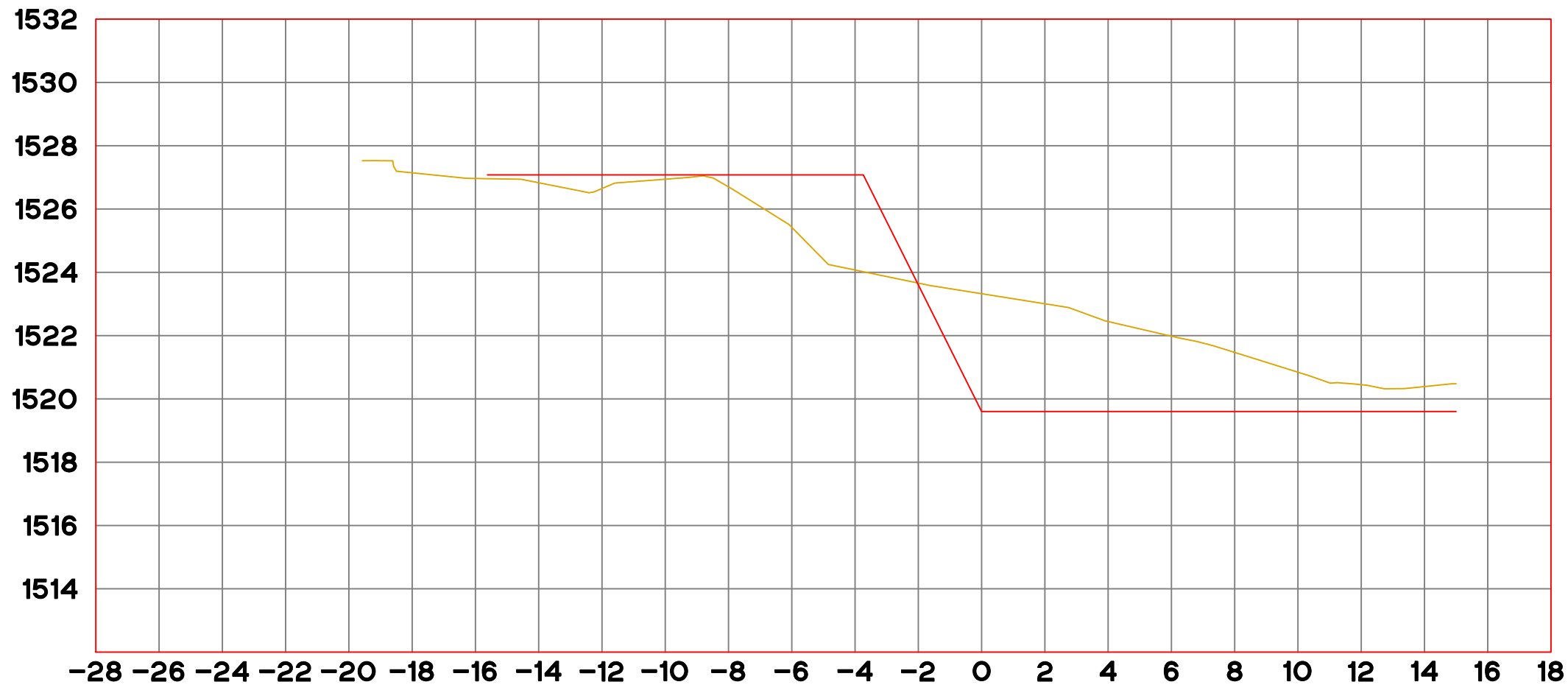
INSERTE DATO
DIRECTOR RESPONSABLE DE OBRA
A:0000

INSERTE DATO
PROYECTISTA
CED: PROF: 000000

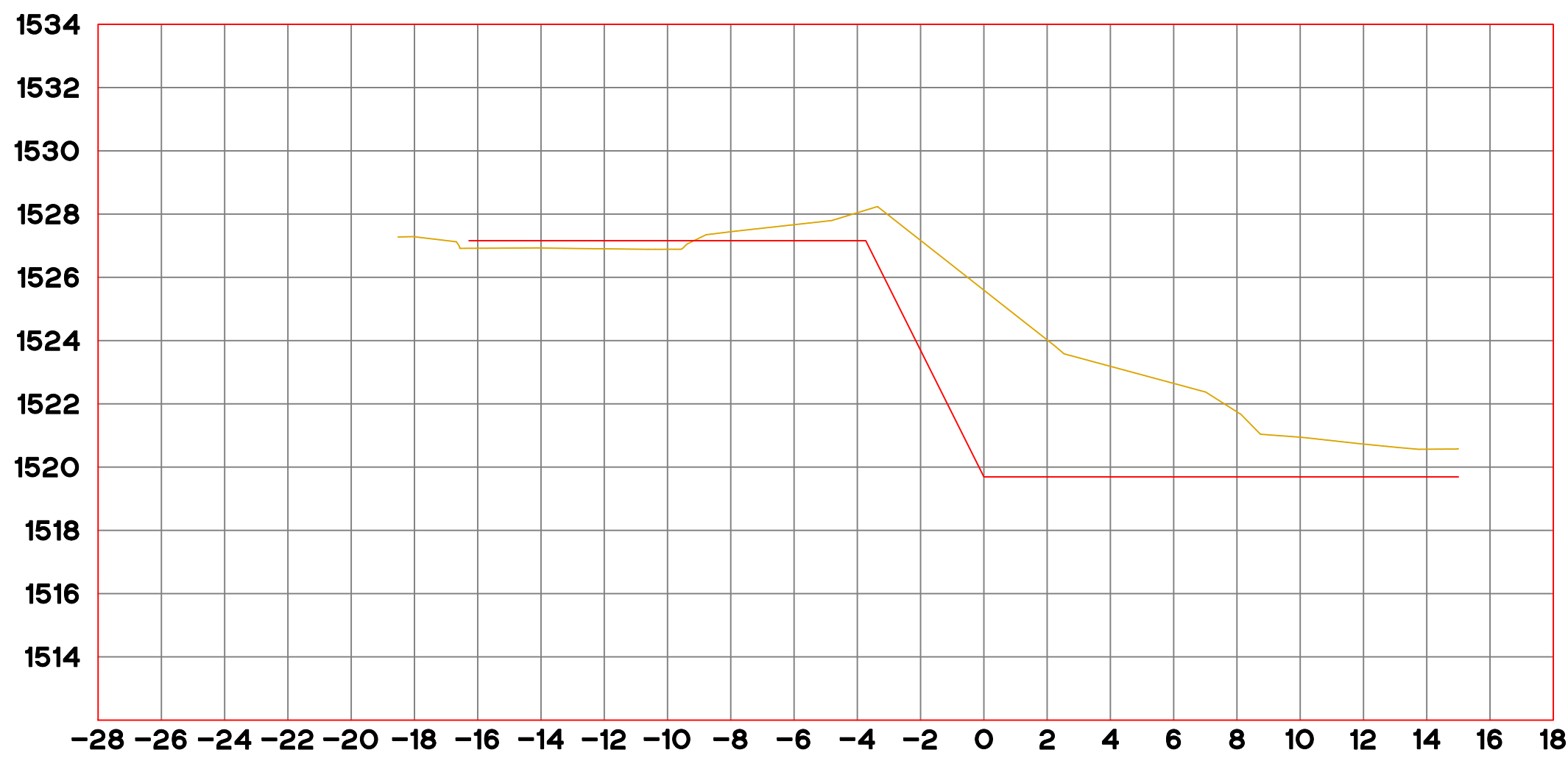
TIPO DE PLANO:
SECCIONES TOPOGRAFICAS

FECHA:
2025
ESCALA:
S/N
ACOTACIÓN:
METROS

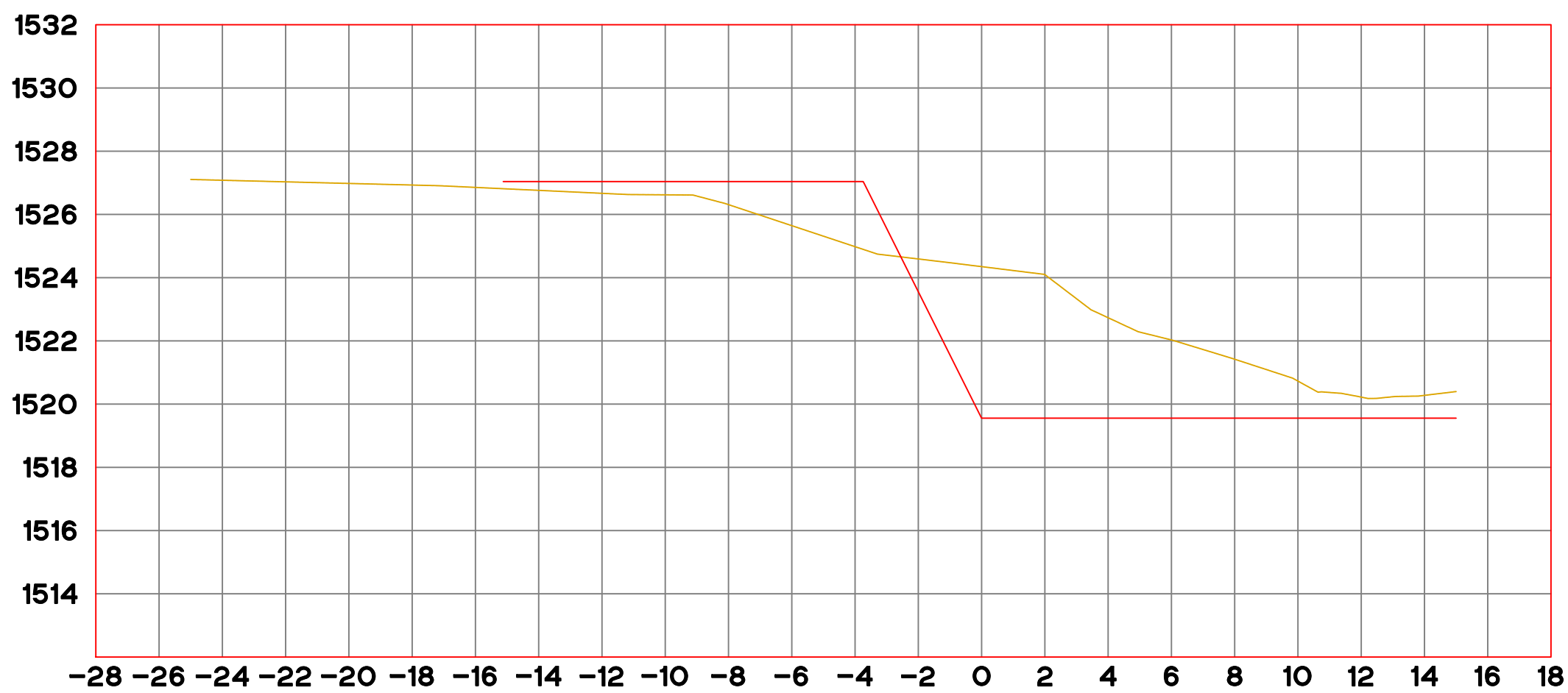
CLAVE DE PLANO:
AA-ARQ-00
No. PLANO:
13 de 14



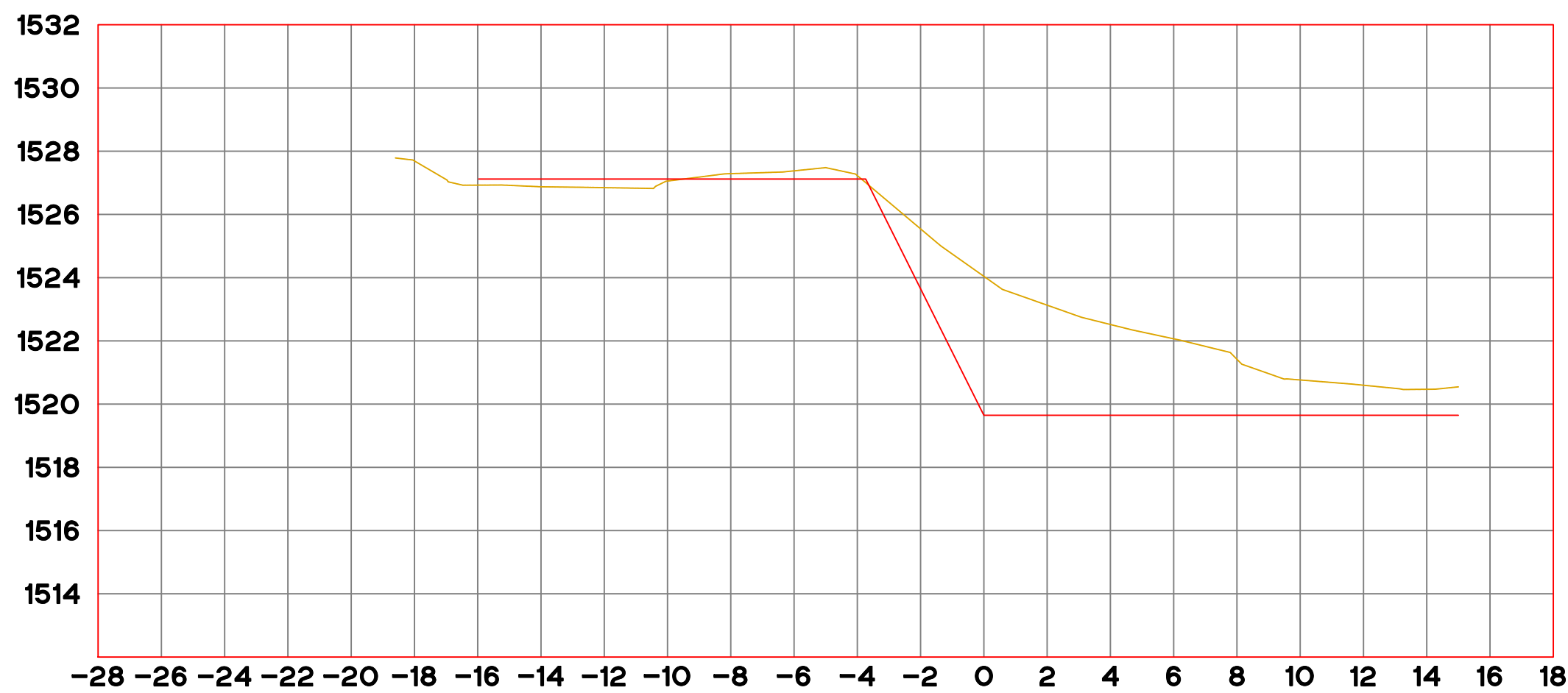
ESTACION 1+060.00
ESCALA HORIZONTAL 1 : 100
ESCALA VERTICAL 1 : 100



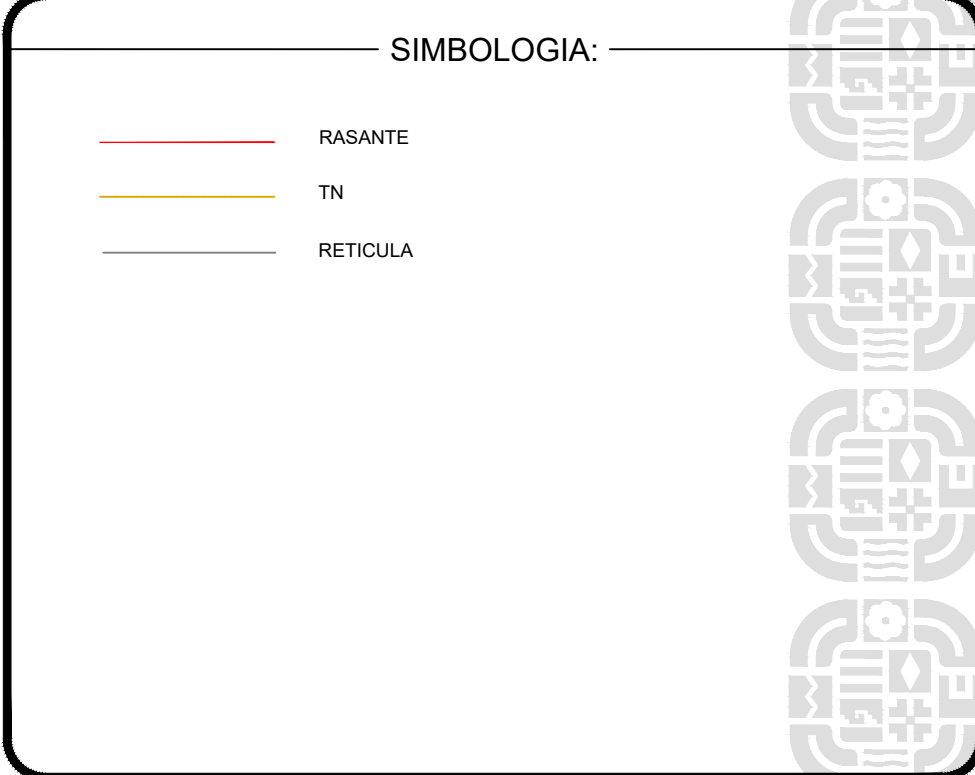
ESTACION 1+100.00
ESCALA HORIZONTAL 1 : 100
ESCALA VERTICAL 1 : 100



ESTACION 1+040.00
ESCALA HORIZONTAL 1 : 100
ESCALA VERTICAL 1 : 100



ESTACION 1+080.00
ESCALA HORIZONTAL 1 : 100
ESCALA VERTICAL 1 : 100



ING. SALOMÓN JARA CRUZ
GOBERNADOR CONSTITUCIONAL DEL ESTADO DE OAXACA
ARQ. CARLOS VICHIDO HERNANDEZ
SECRETARIO DE INFRAESTRUCTURAS Y COMUNICACIONES
ING. LUIS EDUARDO VELASCO LUNA
SUB SECRETARIO DE OBRAS PUBLICAS

DIRECCIÓN DE ESTUDIOS Y PROYECTOS

ARQ. EDITH LOURDES CHINCOYA GARCÍA
DIRECTORA DE ESTUDIOS Y PROYECTOS

SELO DE APROBACIÓN
DIRECCIÓN DE ESTUDIOS Y PROYECTOS

ARQ. LUIS ALBERTO GONZALEZ CRUZ
JEFE DEL DEPARTAMENTO DE ESTUDIOS

NOMBRE DE LA OBRA:
ENCAUZAMIENTO EN LAS MARGENES DEL RIO ATOYAC (PUENTE DEL AEROPUERTO INTERNACIONAL DE OAXACA - PUENTE DE LA EXGARITA) TRAMO DEL KM 0+000 AL KM 6+500, SUBTRAMO DEL KM 3+325 AL KM 5+100 EN EL MUNICIPIO DE SANTA CRUZ XOXCOTLÁN

UBICACIÓN:
MUNICIPIO: OAXACA, OAXACA
LOCALIDAD: OAXACA

DISTRITO: N/A
REGION: N/A

DATOS DE TECNICO RESPONSABLE:

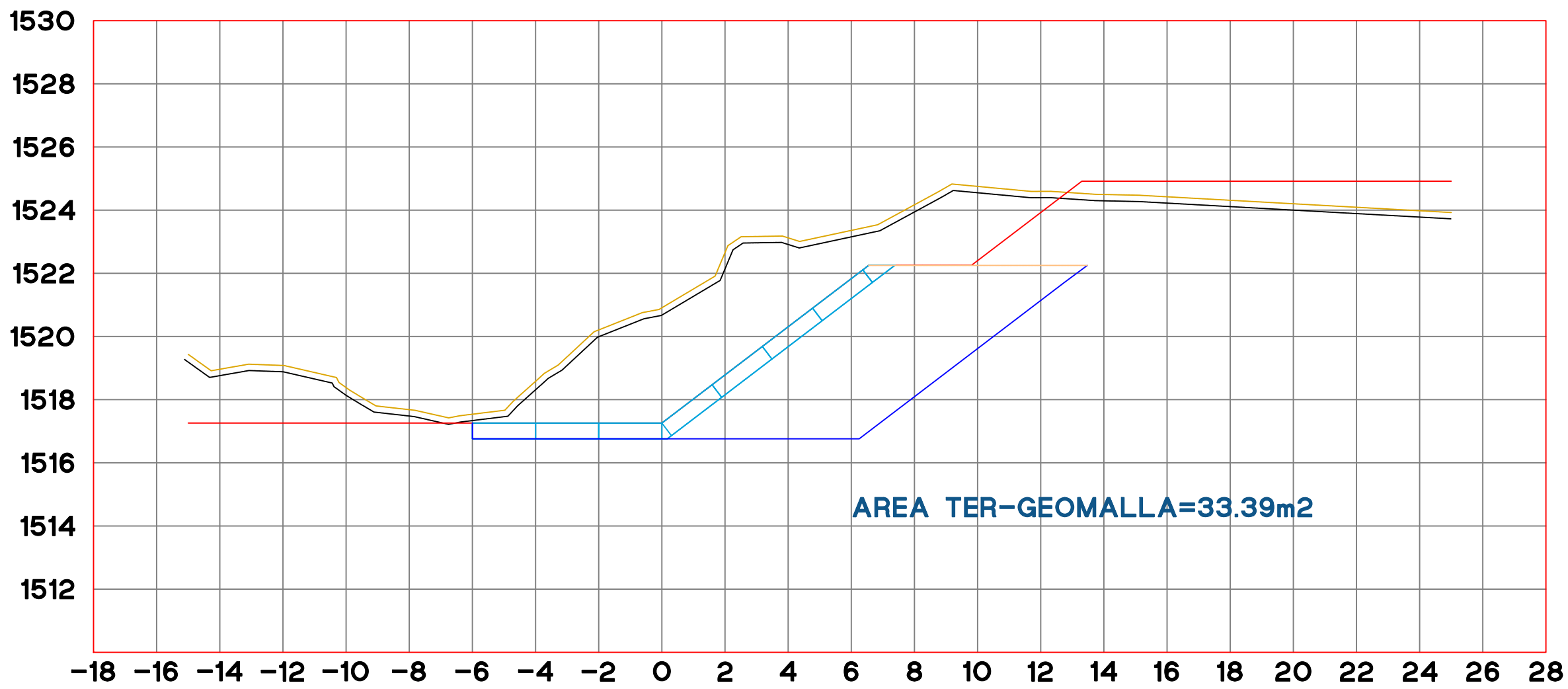
INSERTE DATO
DIRECTOR RESPONSABLE DE OBRA
A:0000

INSERTE DATO
PROYECTISTA
CED: PROF: 0000000

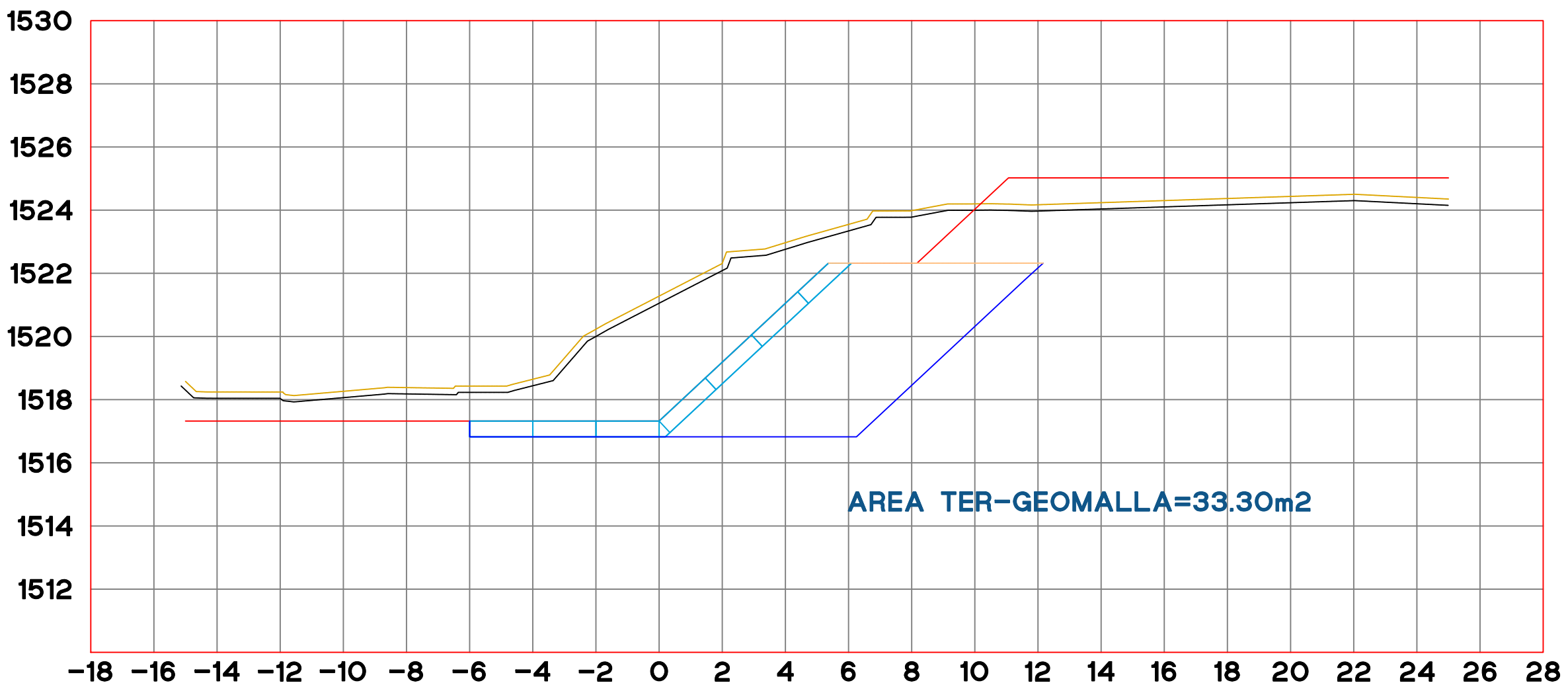
TIPO DE PLANO:
SECCIONES TOPOGRAFICAS

FECHA:
2025
ESCALA:
S/N
ACOTACIÓN:
METROS

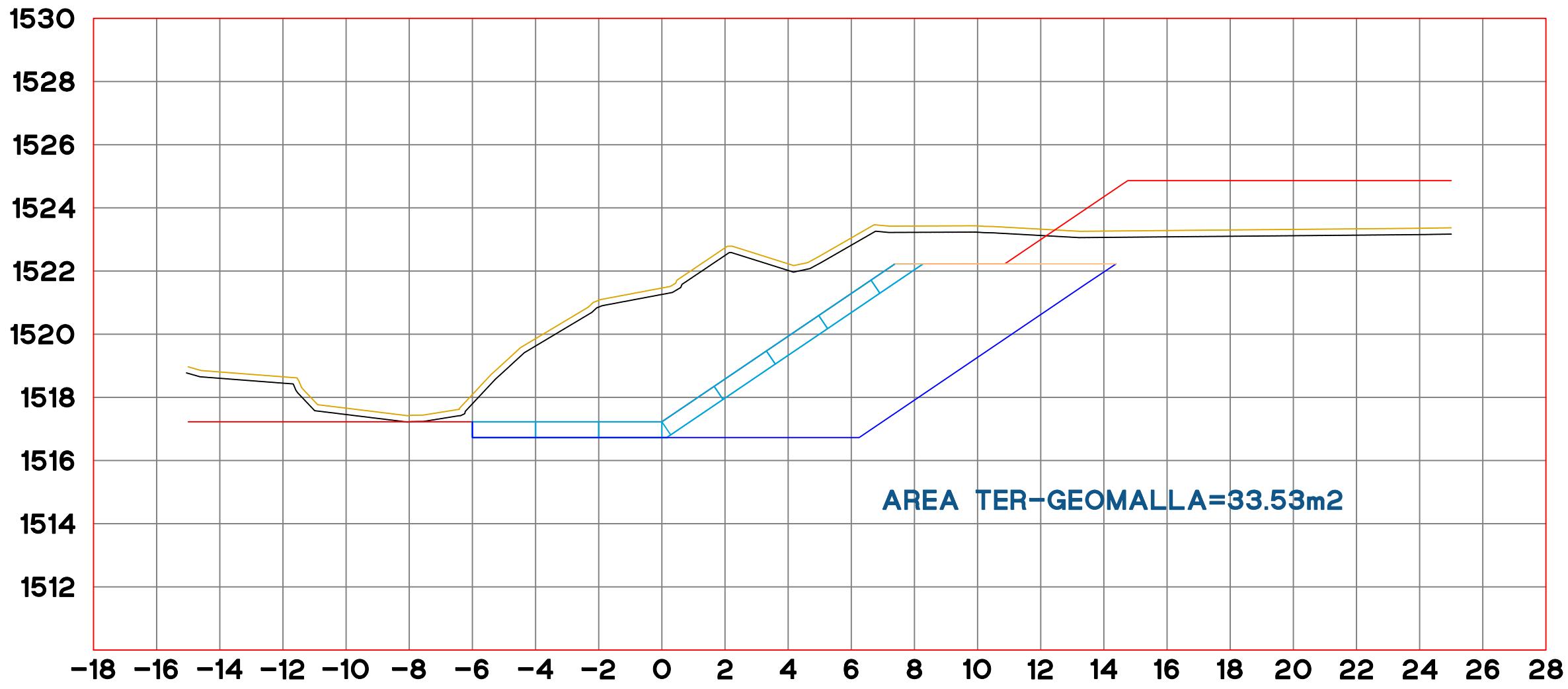
CLAVE DE PLANO:
AA-ARQ-00
No. PLANO:
14 de 14



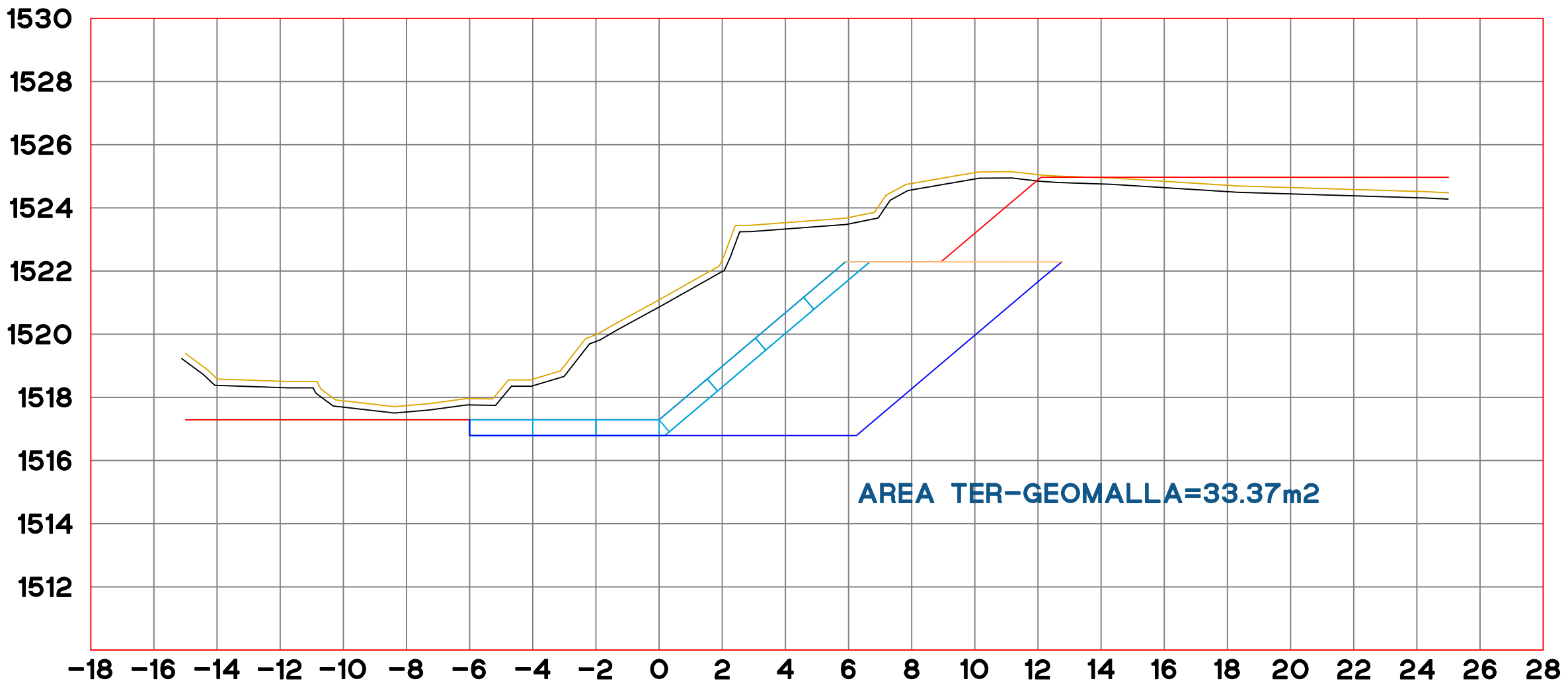
ESTACION 0+020.00
ESCALA HORIZONTAL 1 : 100
ESCALA VERTICAL 1 : 100




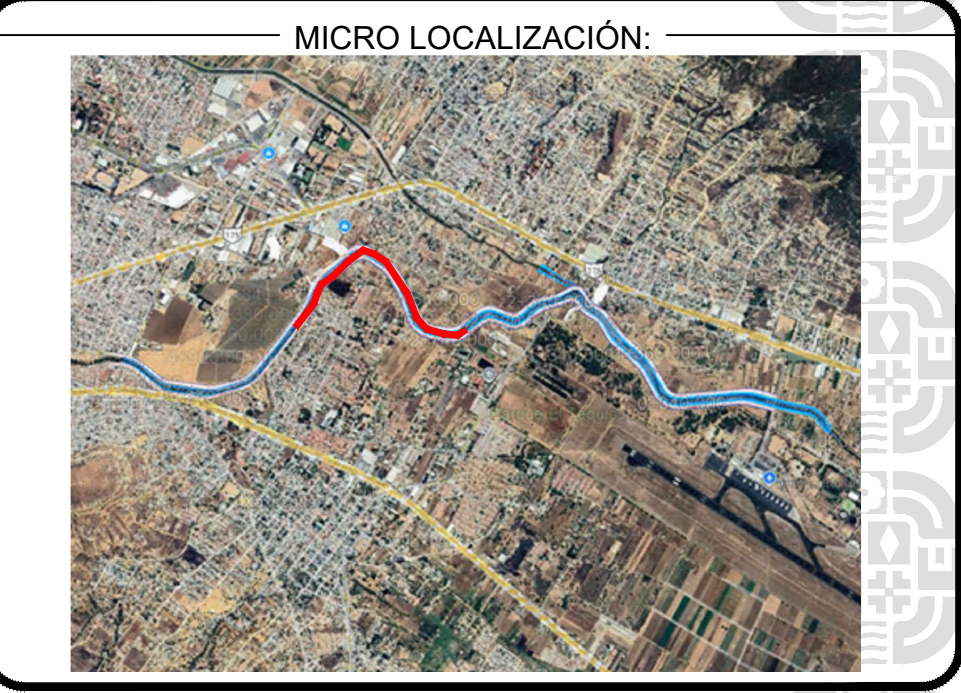
ESTACION 0+060.00
ESCALA HORIZONTAL 1 : 100
ESCALA VERTICAL 1 : 100



ESTACION 0+000.00
ESCALA HORIZONTAL 1 : 100
ESCALA VERTICAL 1 : 100



ESTACION 0+040.00
ESCALA HORIZONTAL 1 : 100
ESCALA VERTICAL 1 : 100



ING. SALOMÓN JARA CRUZ
GOBERNADOR CONSTITUCIONAL DEL ESTADO DE OAXACA
ARQ. CARLOS VICHIDO HERNANDEZ
SECRETARIO DE INFRAESTRUCTURAS Y COMUNICACIONES
ING. LUIS EDUARDO VELASCO LUNA
SUB SECRETARIO DE OBRAS PUBLICAS

DIRECCIÓN DE ESTUDIOS Y PROYECTOS

ARO. EDITH LOURDES CHINCOYA GARCÍA
DIRECTORA DE ESTUDIOS Y PROYECTOS

SELO DE APROBACIÓN
DIRECCIÓN DE ESTUDIOS Y PROYECTOS

ARO. LUIS ALBERTO GONZÁLEZ CRUZ
JEFE DEL DEPARTAMENTO DE ESTUDIOS

NOMBRE DE LA OBRA:
ENCAUZAMIENTO EN LAS MARGENES DEL RÍO
ATOYAC (PUENTE DEL AEROPUERTO INTERNACIONAL
DE OAXACA - PUENTE DE LA EXGARITA) TRAMO DEL
KM 0+000 AL KM 6+500, SUBTRAMO DEL KM 3+325 AL
KM 5+100 EN EL MUNICIPIO DE SANTA CRUZ
XOXOCOTLÁN

UBICACIÓN:
MUNICIPIO: OAXACA, OAXACA
LOCALIDAD: OAXACA

DISTRITO: N/A
REGION: N/A

DATOS DE TECNICO RESPONSABLE:

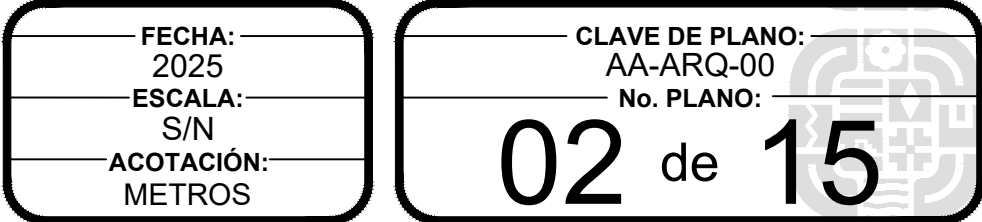
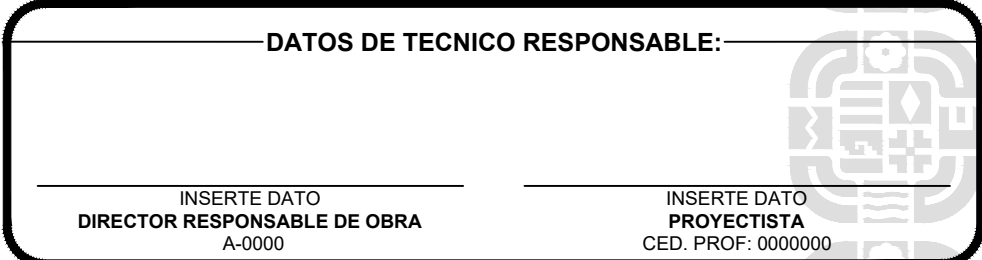
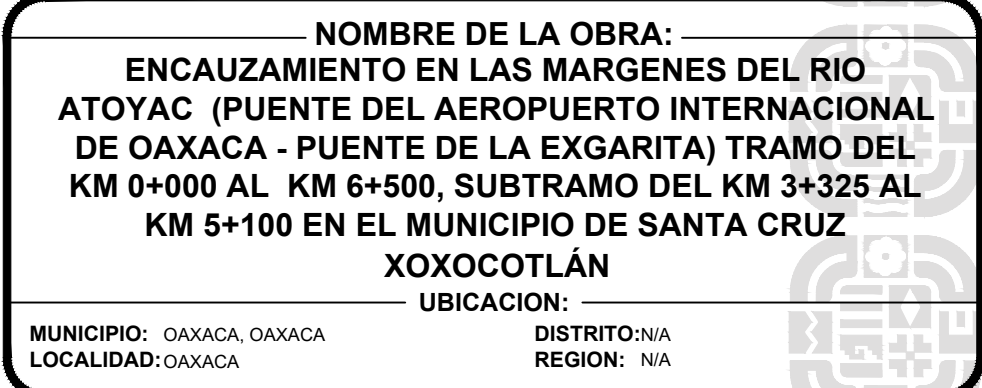
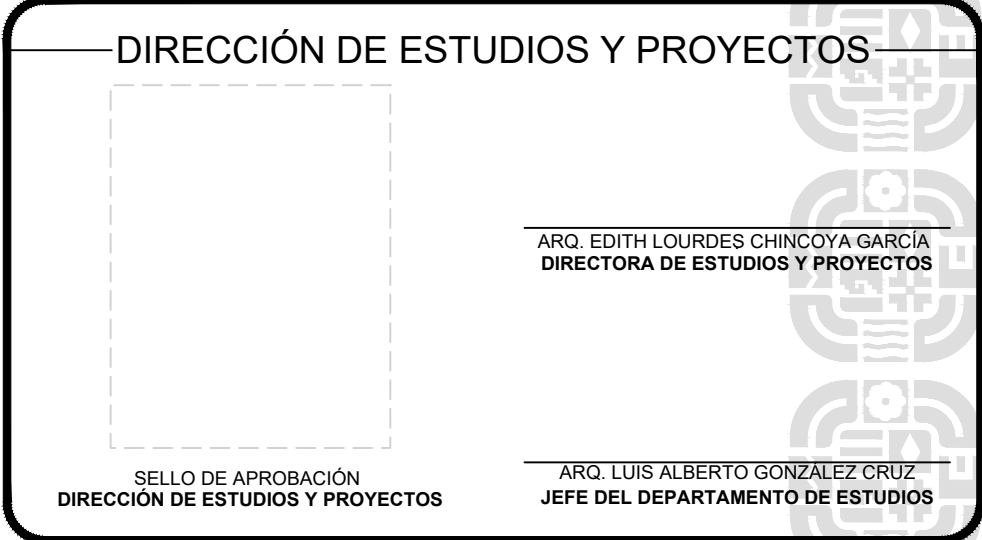
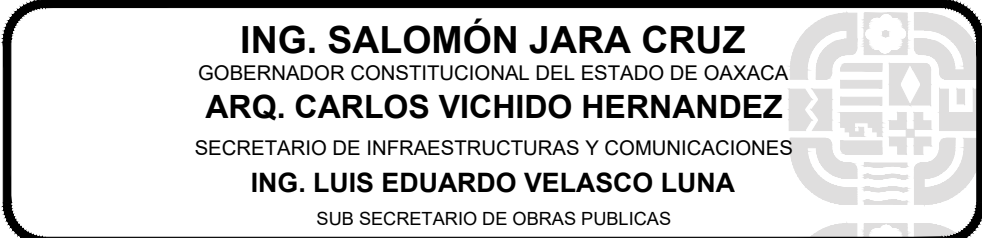
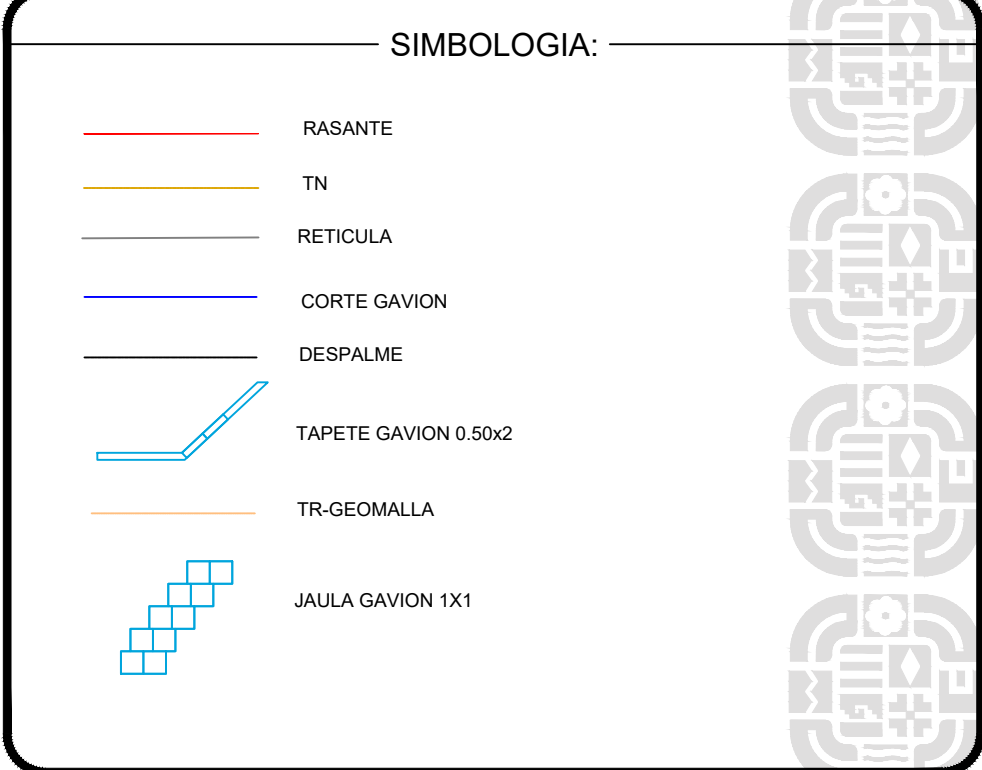
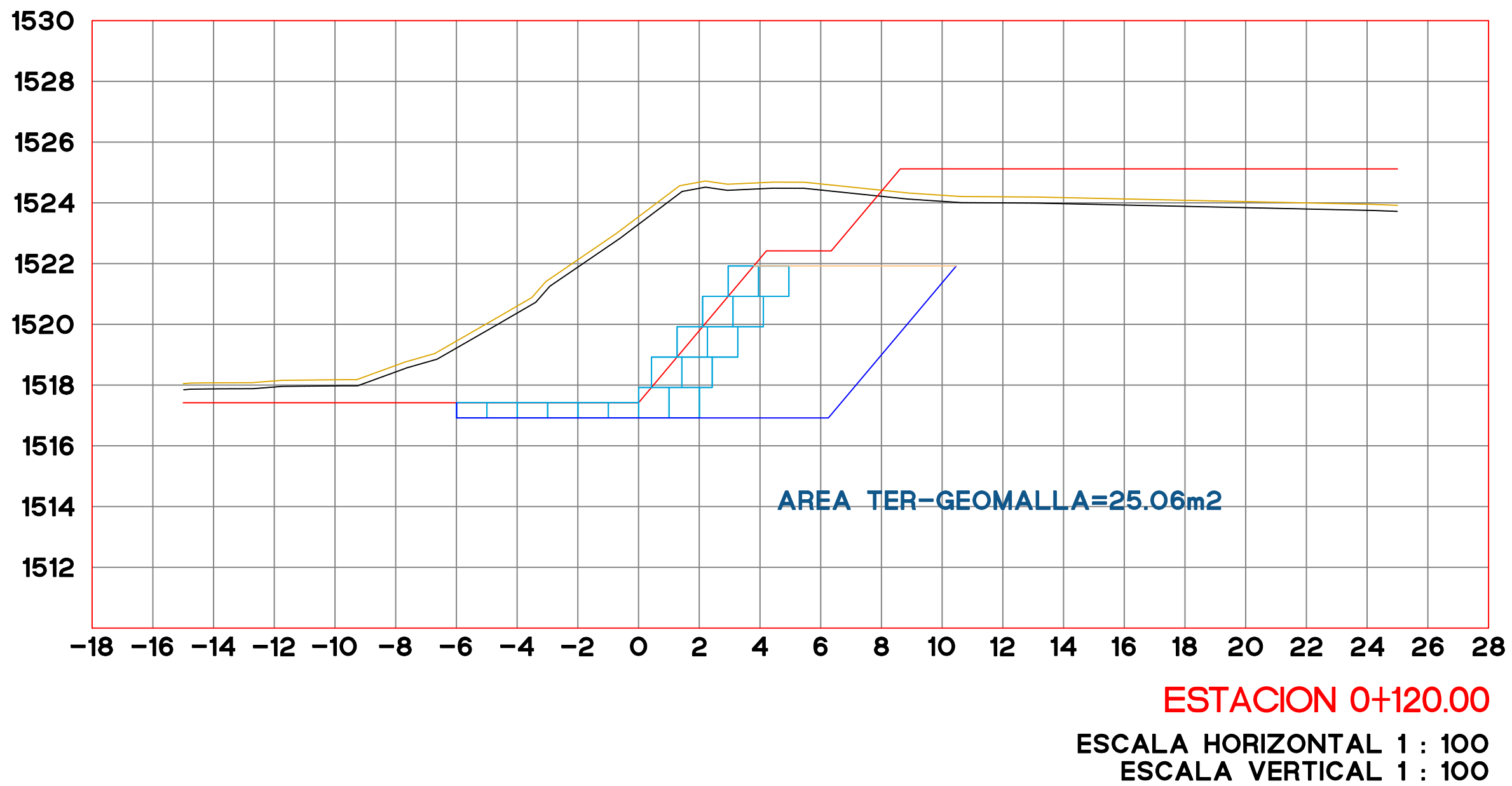
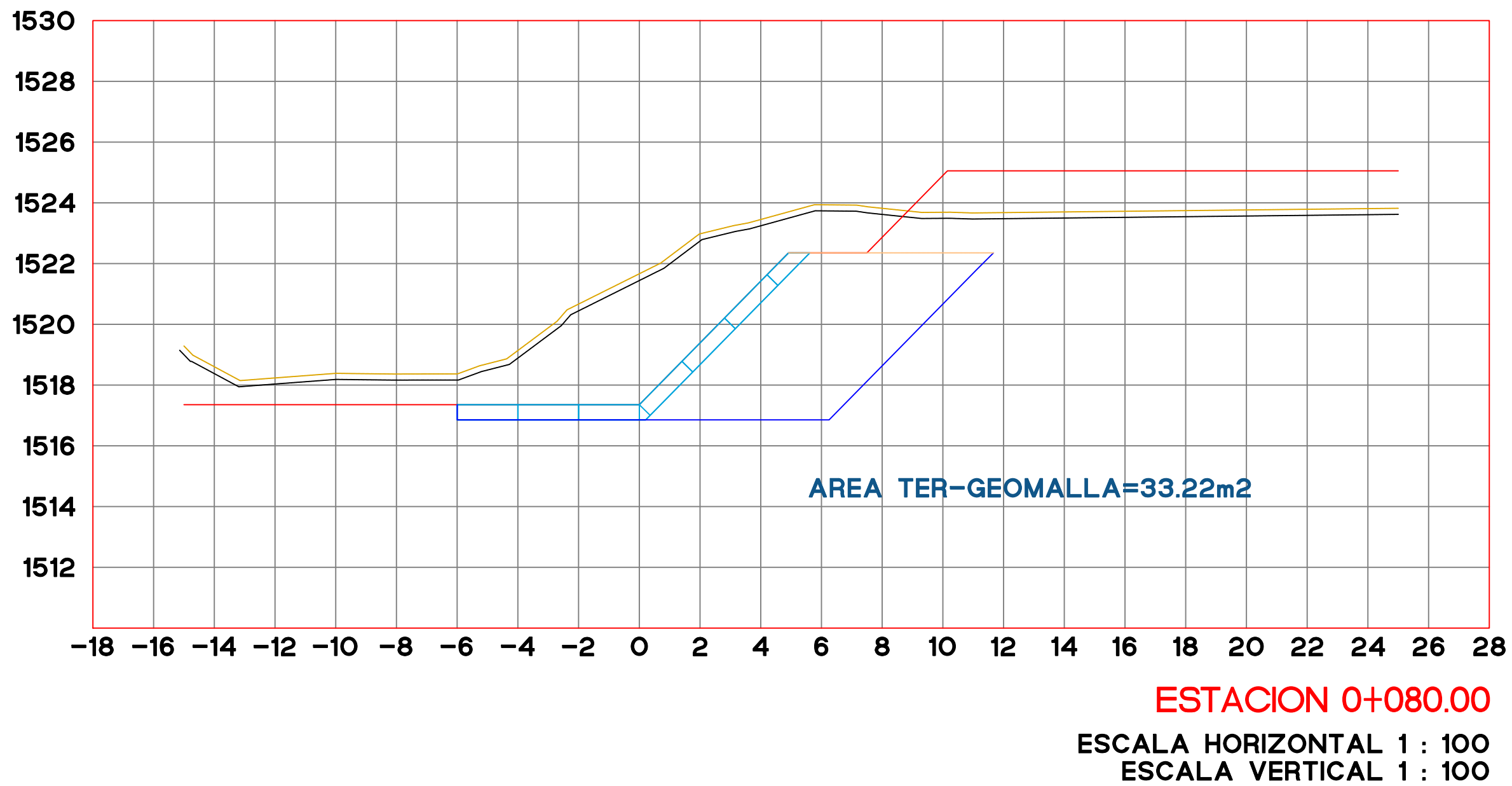
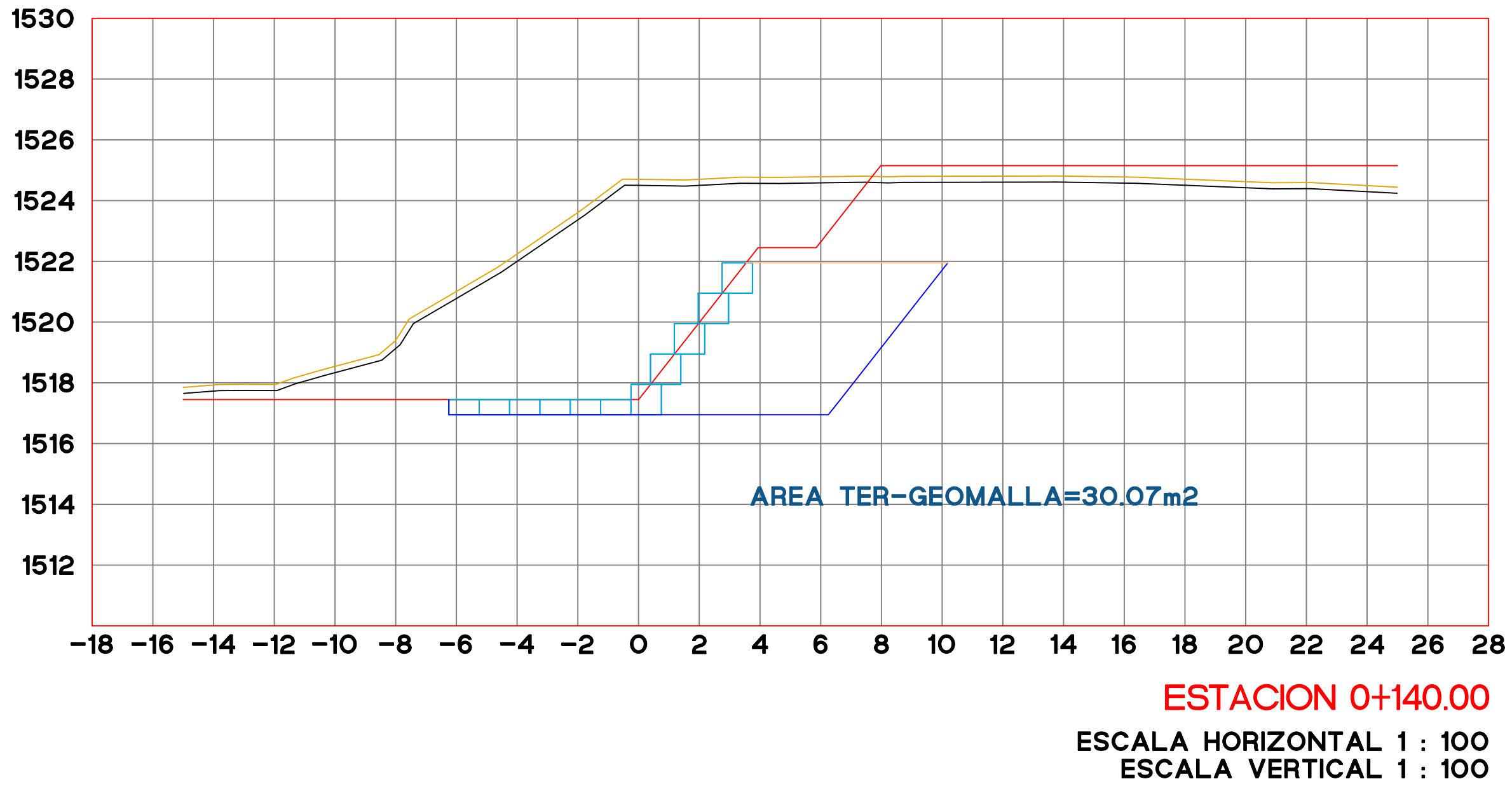
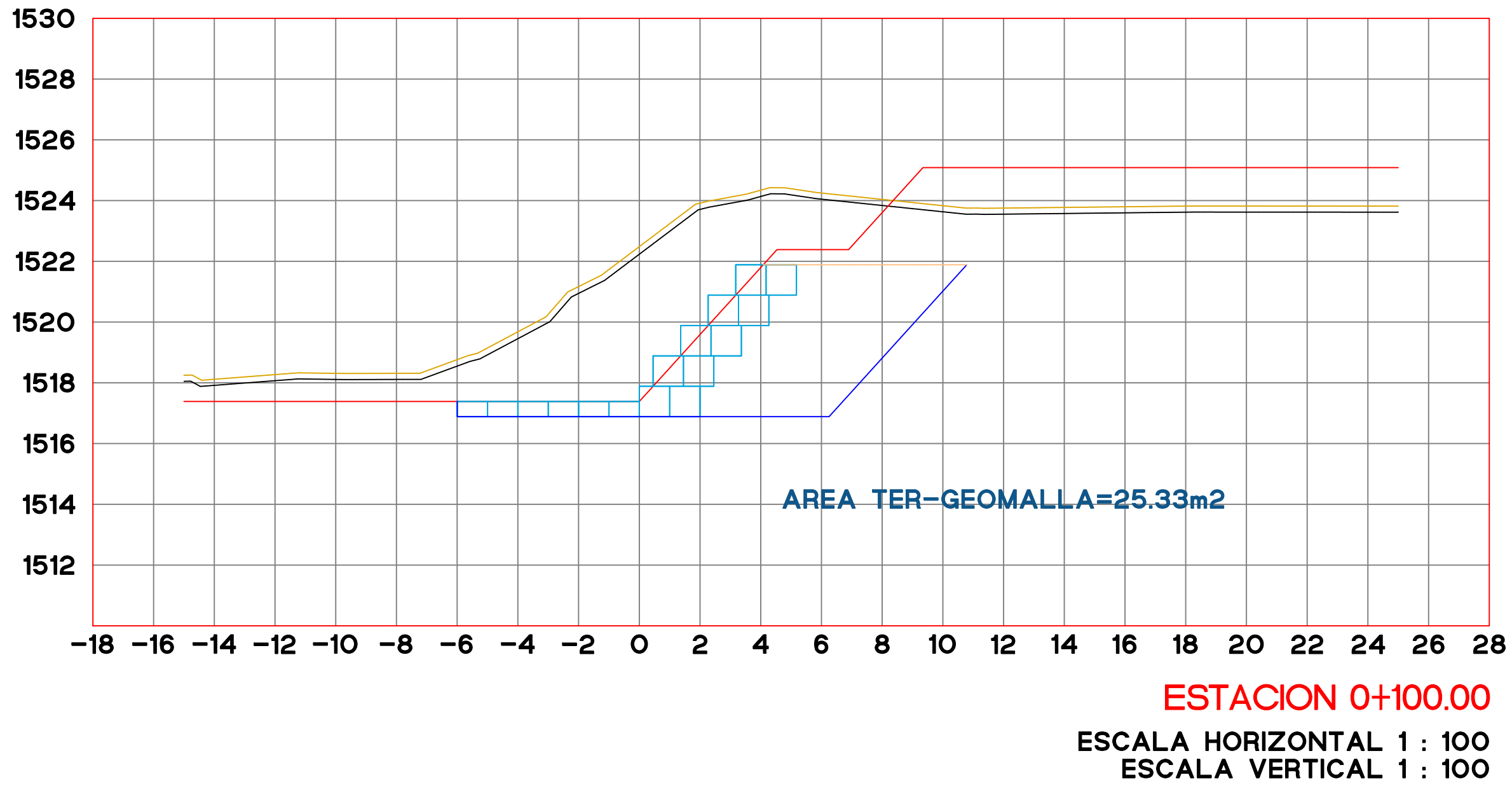
INSERTE DATO
DIRECTOR RESPONSABLE DE OBRA
A:0000

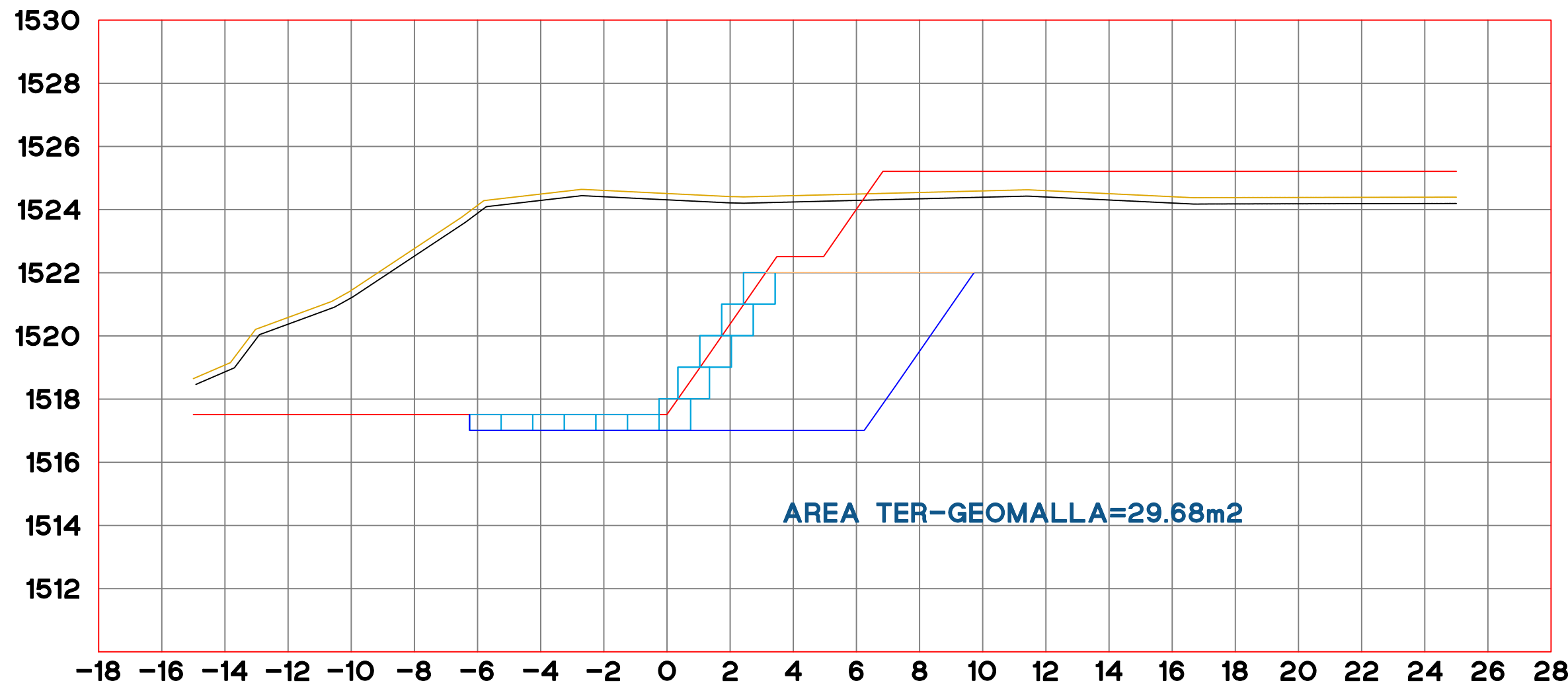
INSERTE DATO
PROYECTISTA
CED: PROF: 000000

TIPO DE PLANO:
SECCIONES TOPOGRAFICAS

FECHA:
2025
ESCALA:
S/N
ACOTACIÓN:
METROS

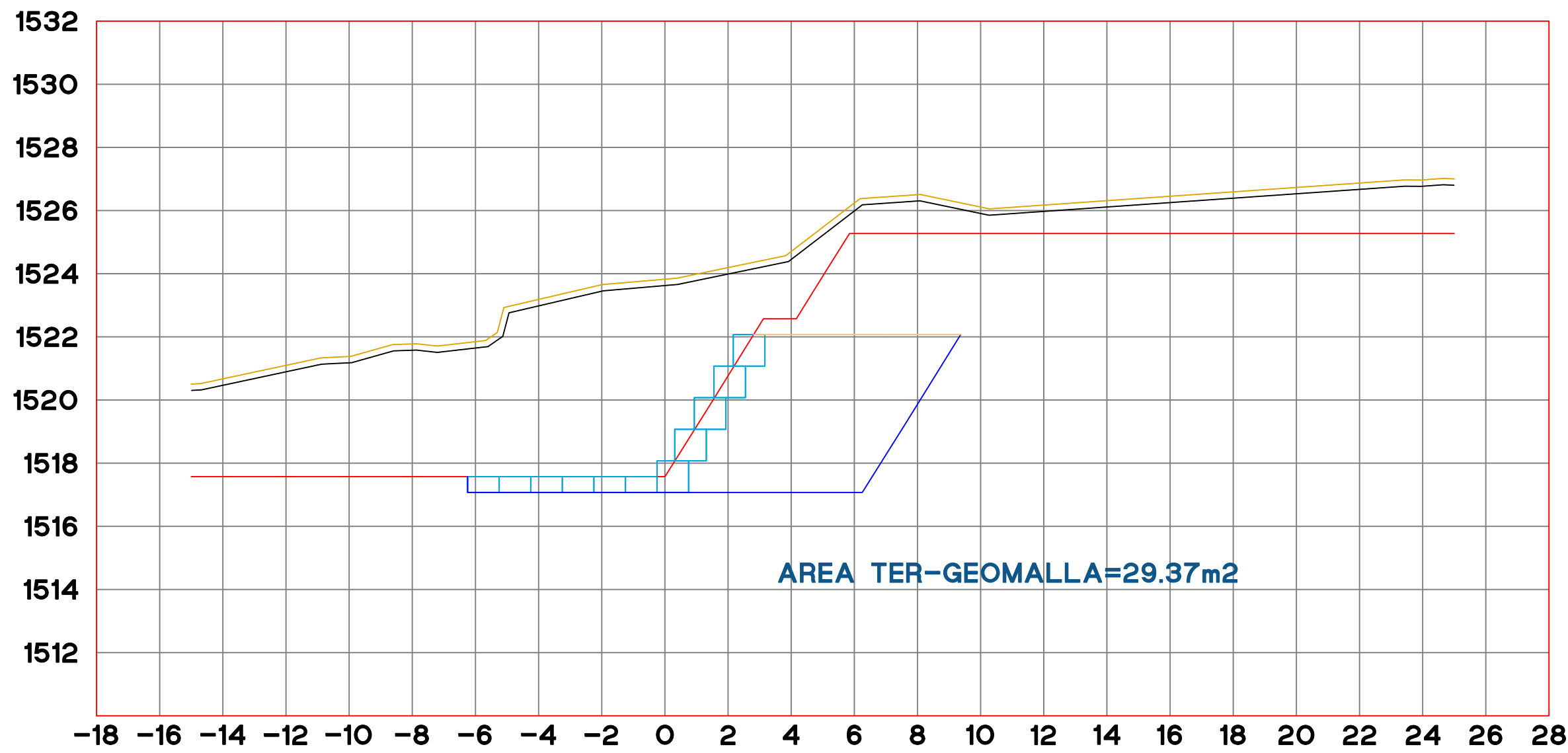
CLAVE DE PLANO:
AA-ARQ-00
No. PLANO:
01 de 15





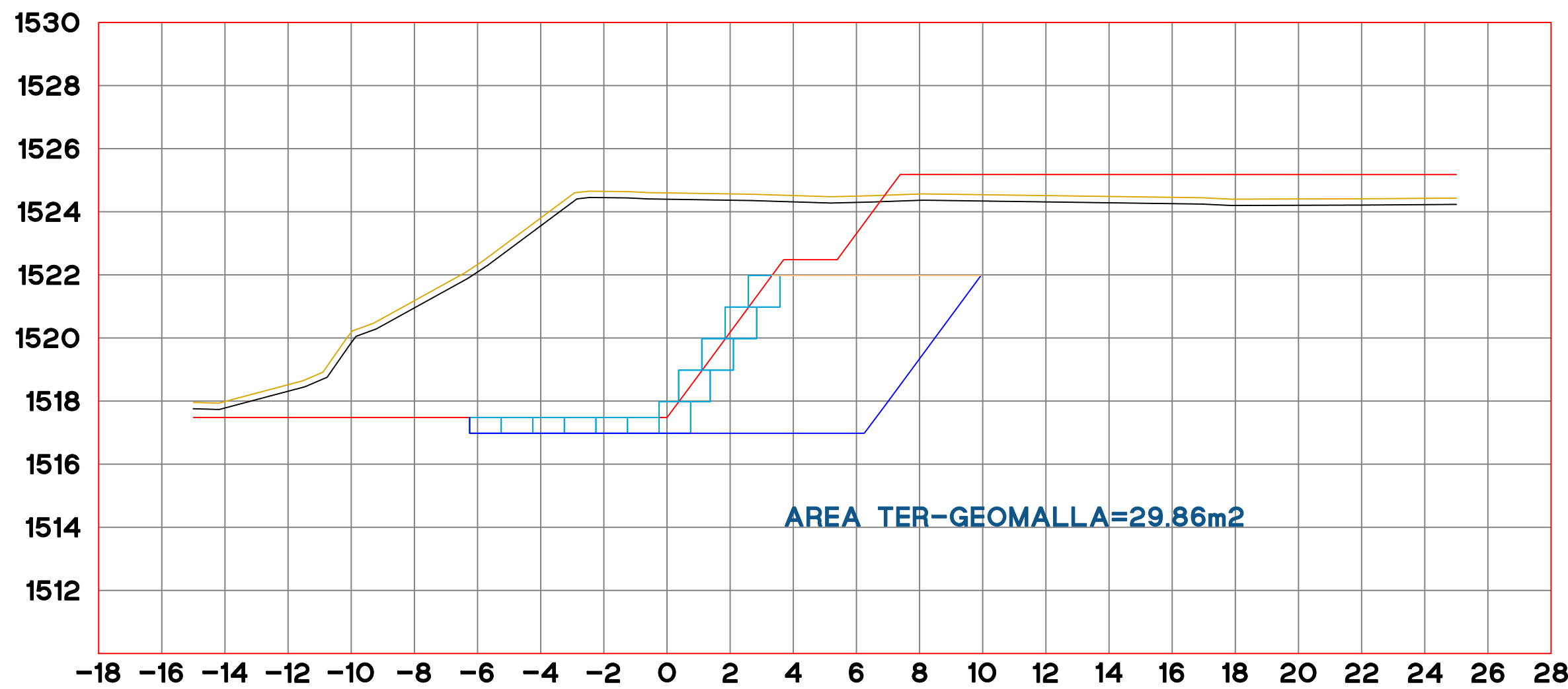
ESTACION 0+180.00

ESCALA HORIZONTAL 1 : 100
ESCALA VERTICAL 1 : 100



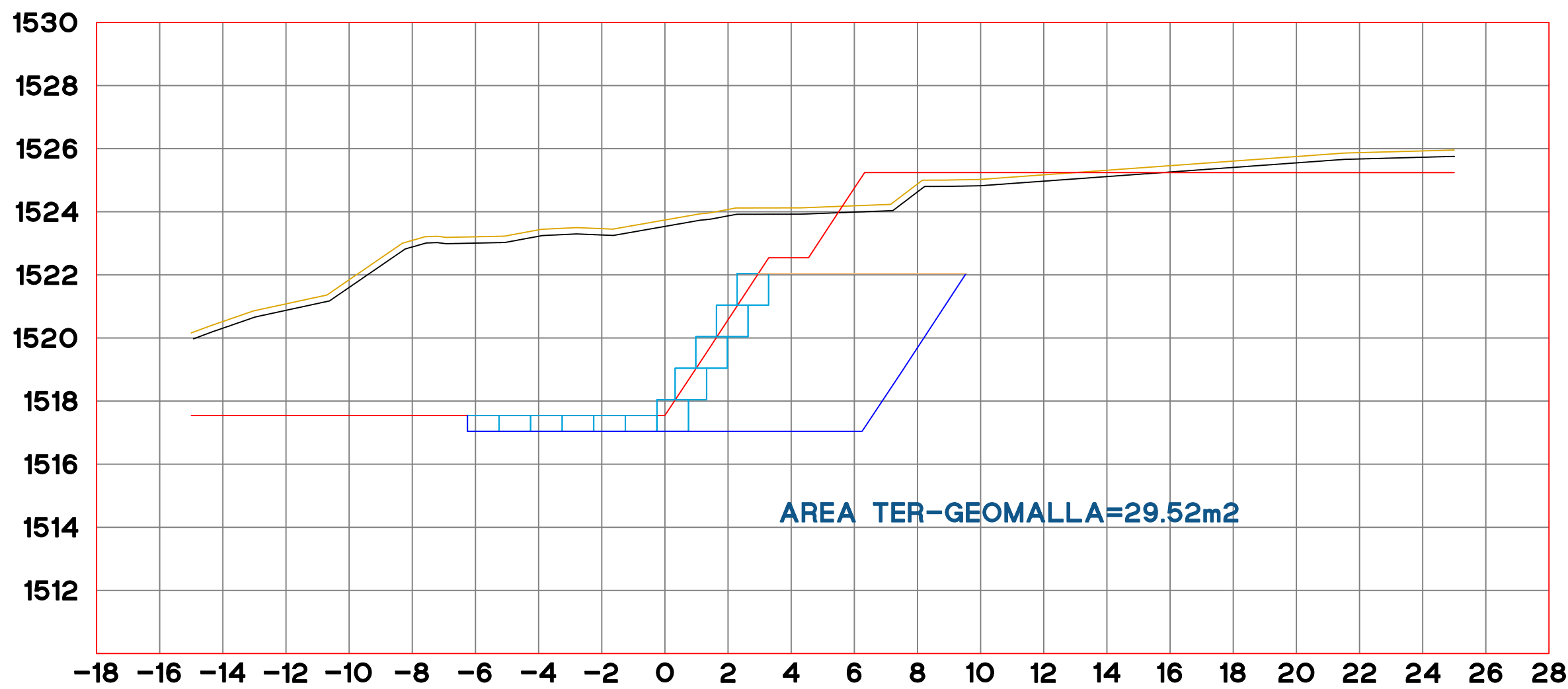
ESTACION 0+220.00

ESCALA HORIZONTAL 1 : 100
ESCALA VERTICAL 1 : 100



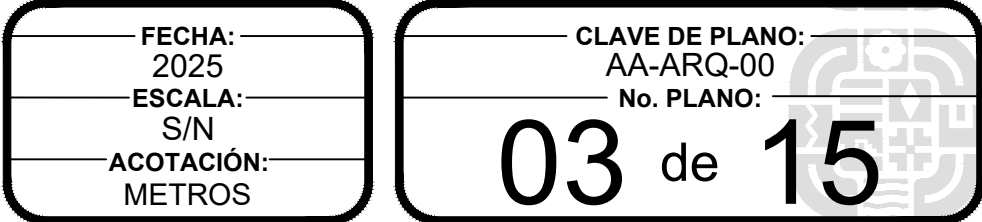
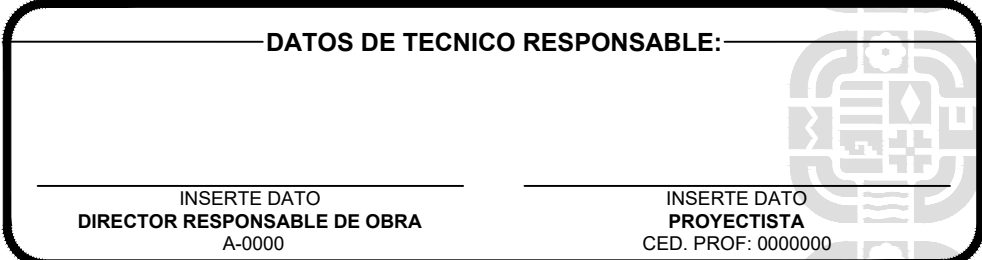
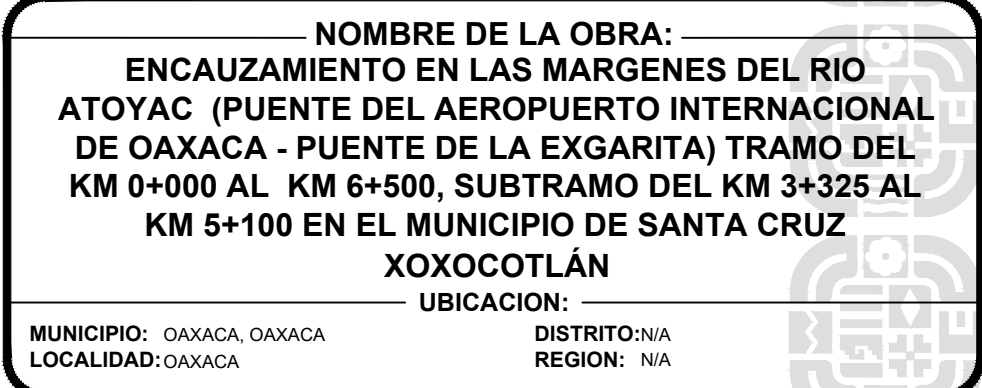
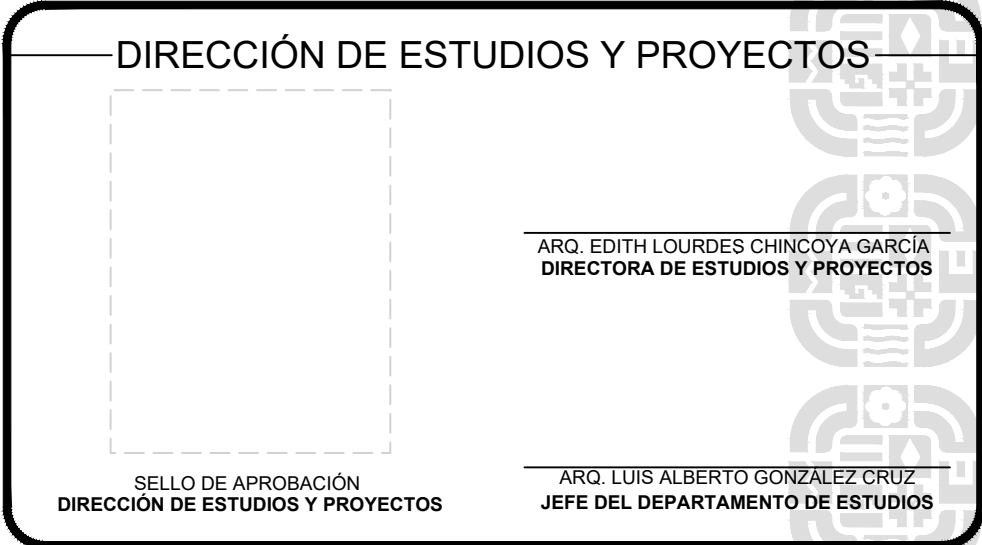
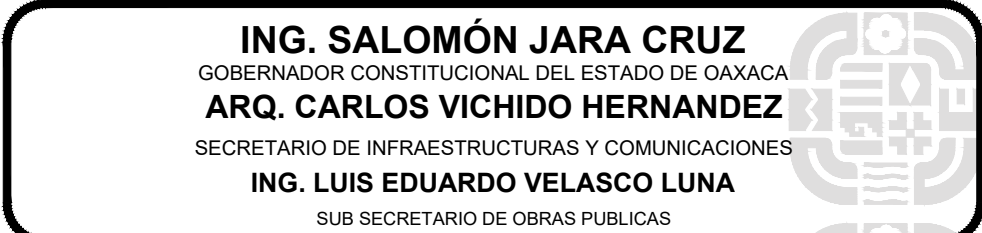
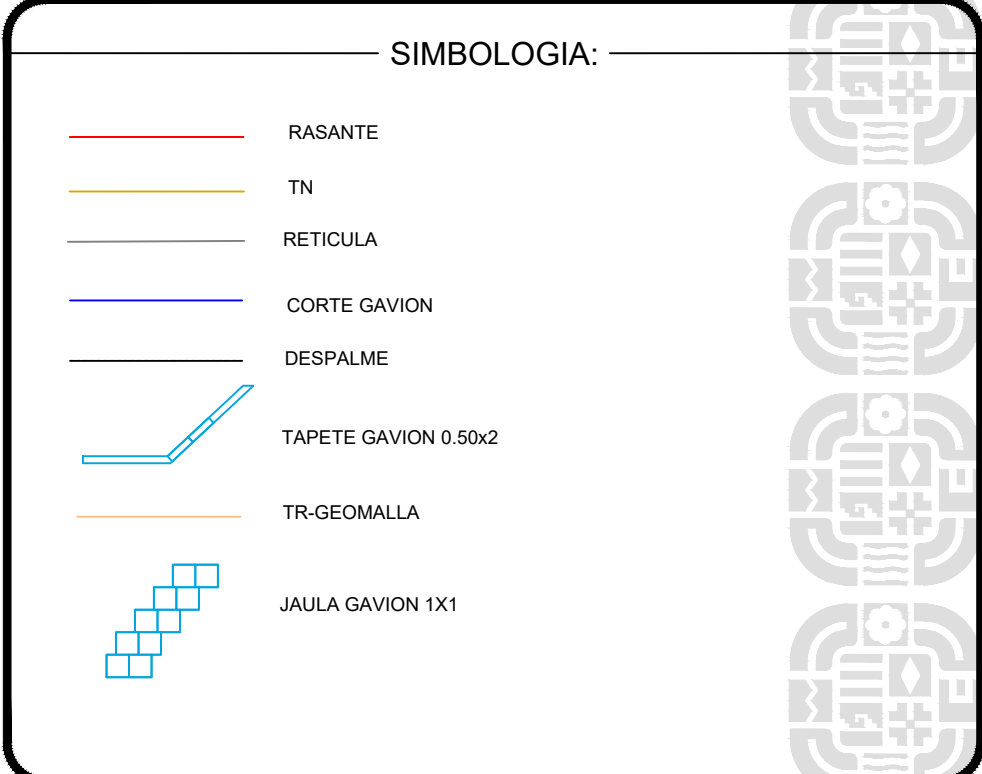
ESTACION 0+160.00

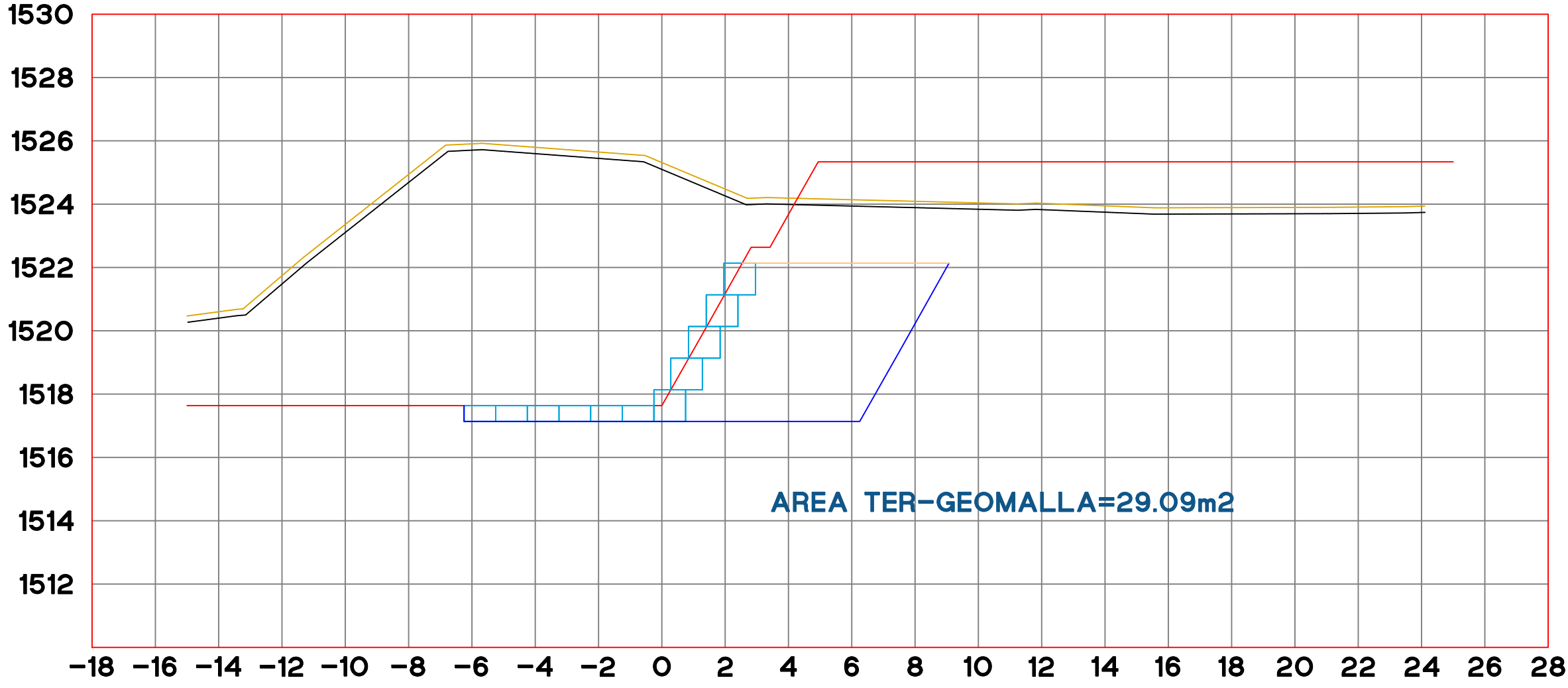
ESCALA HORIZONTAL 1 : 100
ESCALA VERTICAL 1 : 100



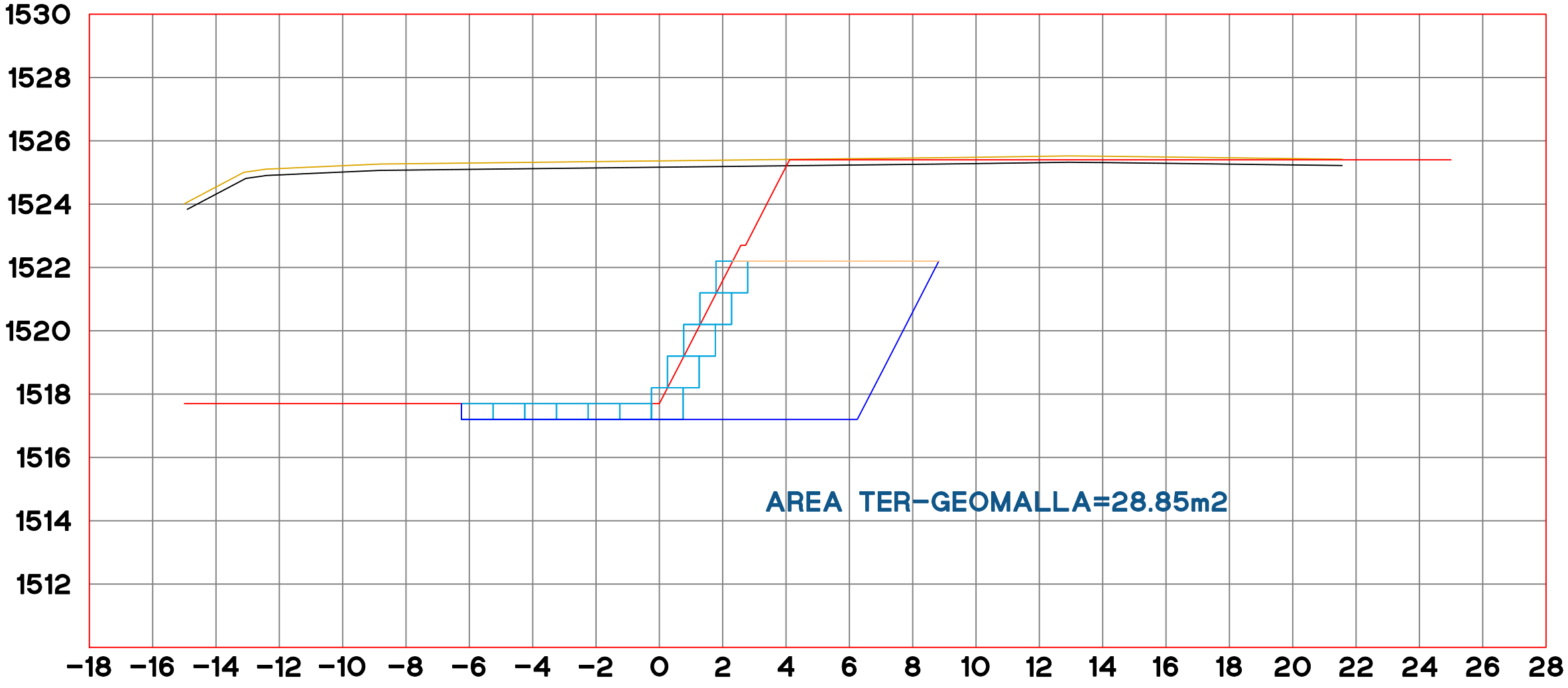
ESTACION 0+200.00

ESCALA HORIZONTAL 1 : 100
ESCALA VERTICAL 1 : 100

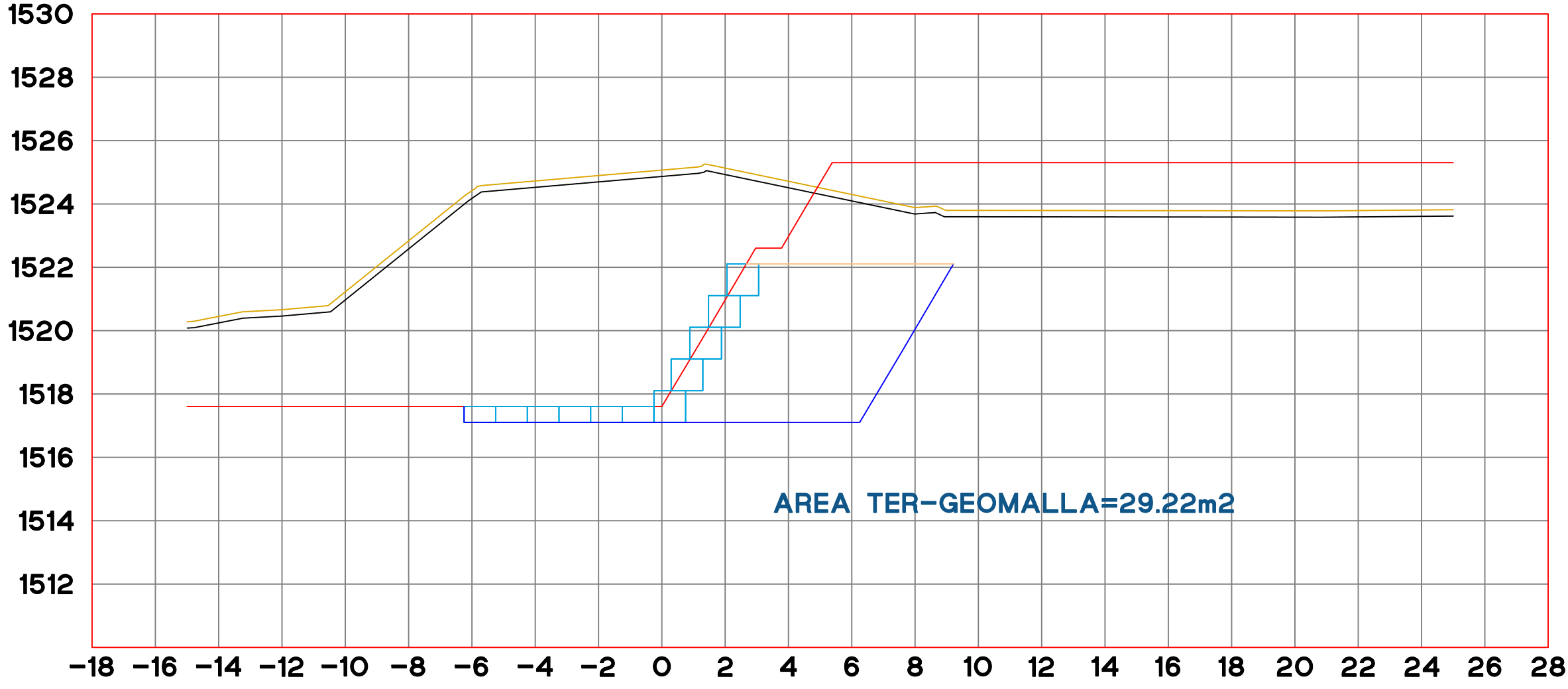




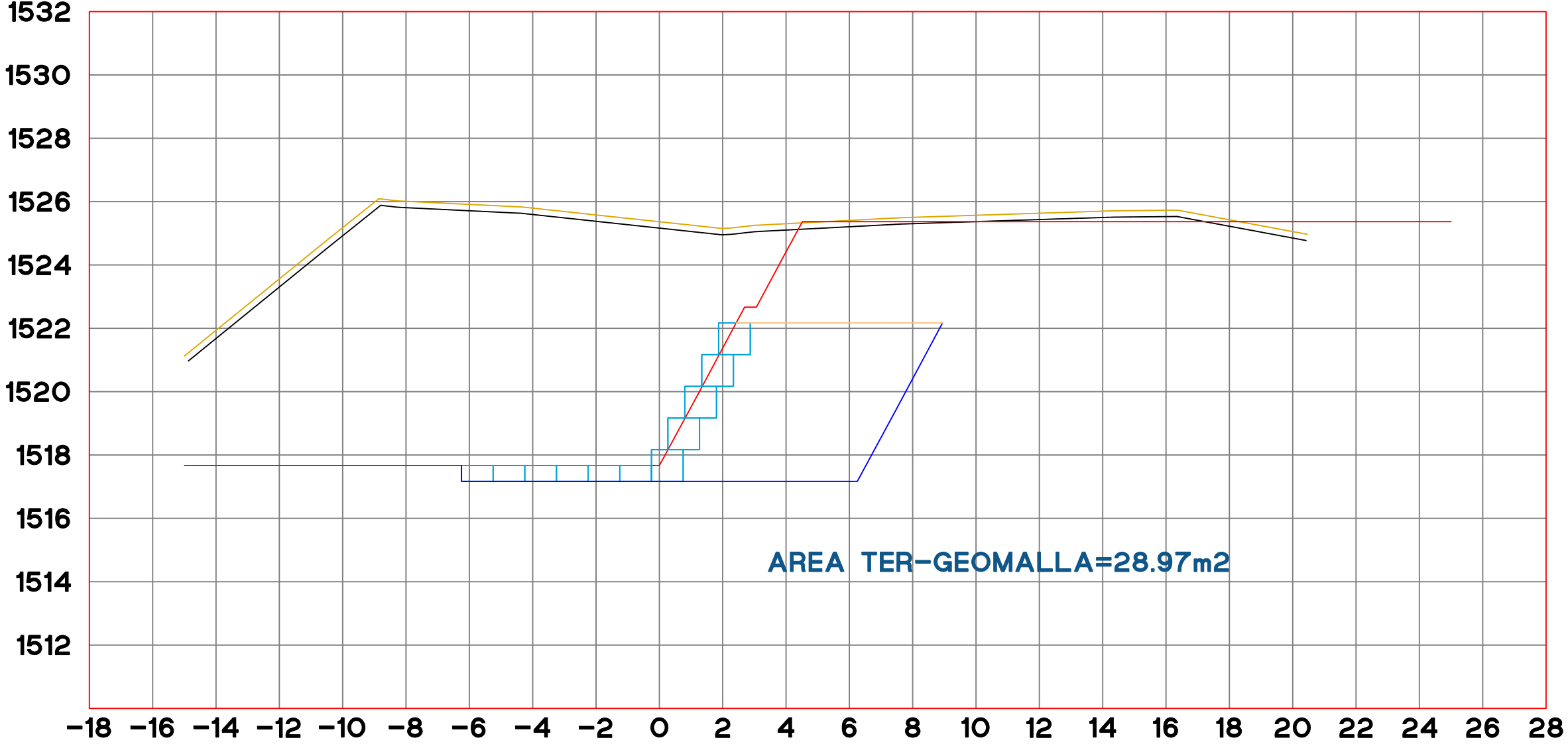
ESTACION 0+260.00
ESCALA HORIZONTAL 1 : 100
ESCALA VERTICAL 1 : 100




ESTACION 0+300.00
ESCALA HORIZONTAL 1 : 100
ESCALA VERTICAL 1 : 100



ESTACION 0+240.00
ESCALA HORIZONTAL 1 : 100
ESCALA VERTICAL 1 : 100



ESTACION 0+280.00
ESCALA HORIZONTAL 1 : 100
ESCALA VERTICAL 1 : 100



ING. SALOMÓN JARA CRUZ
GOBERNADOR CONSTITUCIONAL DEL ESTADO DE OAXACA
ARQ. CARLOS VICHIDO HERNANDEZ
SECRETARIO DE INFRAESTRUCTURAS Y COMUNICACIONES
ING. LUIS EDUARDO VELASCO LUNA
SUB SECRETARIO DE OBRAS PUBLICAS

DIRECCIÓN DE ESTUDIOS Y PROYECTOS

ARQ. EDITH LOURDES CHINCOYA GARCÍA
DIRECTORA DE ESTUDIOS Y PROYECTOS

SELO DE APROBACIÓN
DIRECCIÓN DE ESTUDIOS Y PROYECTOS

ARQ. LUIS ALBERTO GONZÁLEZ CRUZ
JEFE DEL DEPARTAMENTO DE ESTUDIOS

NOMBRE DE LA OBRA:
ENCAUZAMIENTO EN LAS MARGENES DEL RIO
ATOYAC (PUENTE DEL AEROPUERTO INTERNACIONAL
DE OAXACA - PUENTE DE LA EXGARITA) TRAMO DEL
KM 0+000 AL KM 6+500, SUBTRAMO DEL KM 3+325 AL
KM 5+100 EN EL MUNICIPIO DE SANTA CRUZ
XOXOCOTLÁN

UBICACIÓN:
MUNICIPIO: OAXACA, OAXACA
LOCALIDAD: OAXACA

DISTRITO: N/A
REGION: N/A

DATOS DE TECNICO RESPONSABLE:

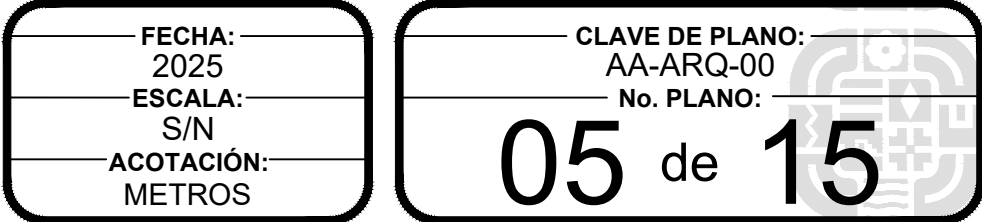
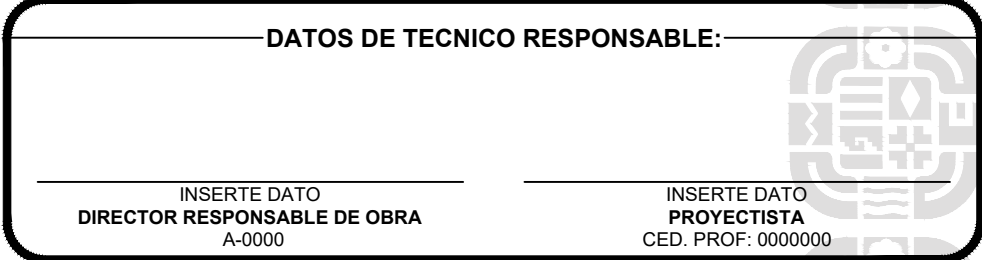
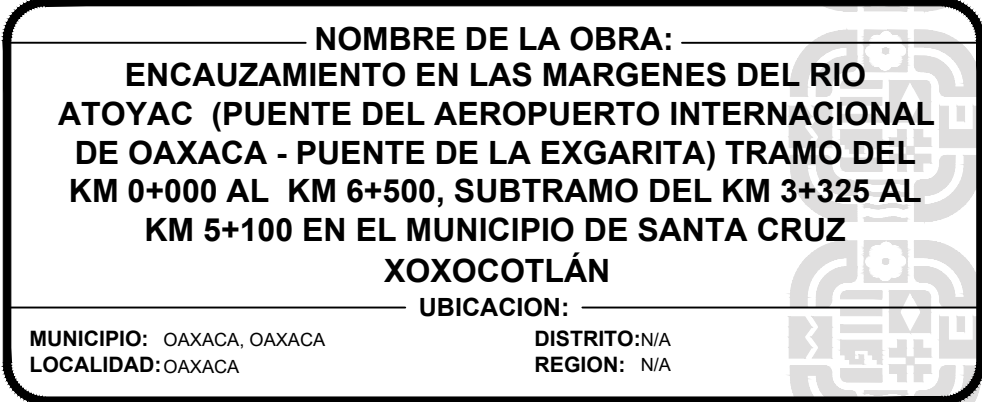
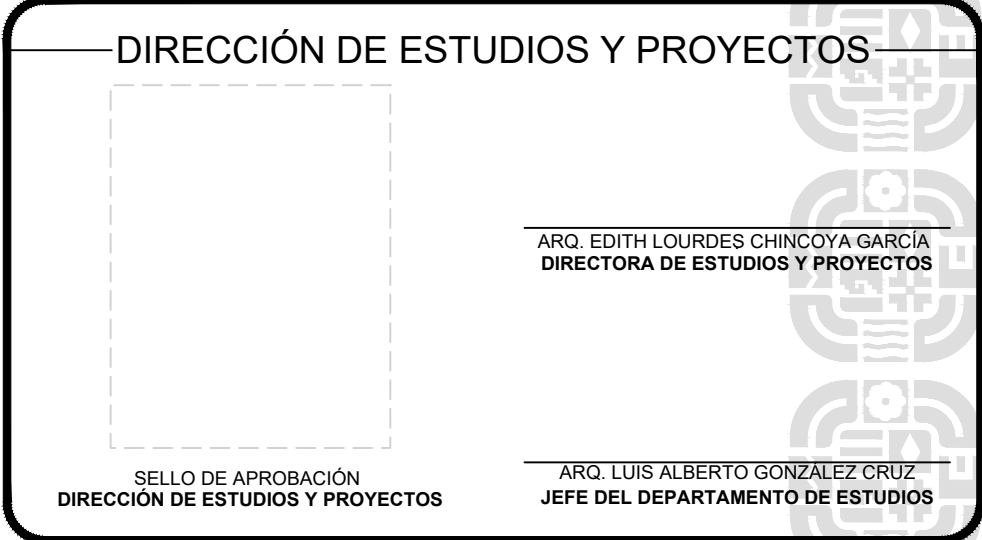
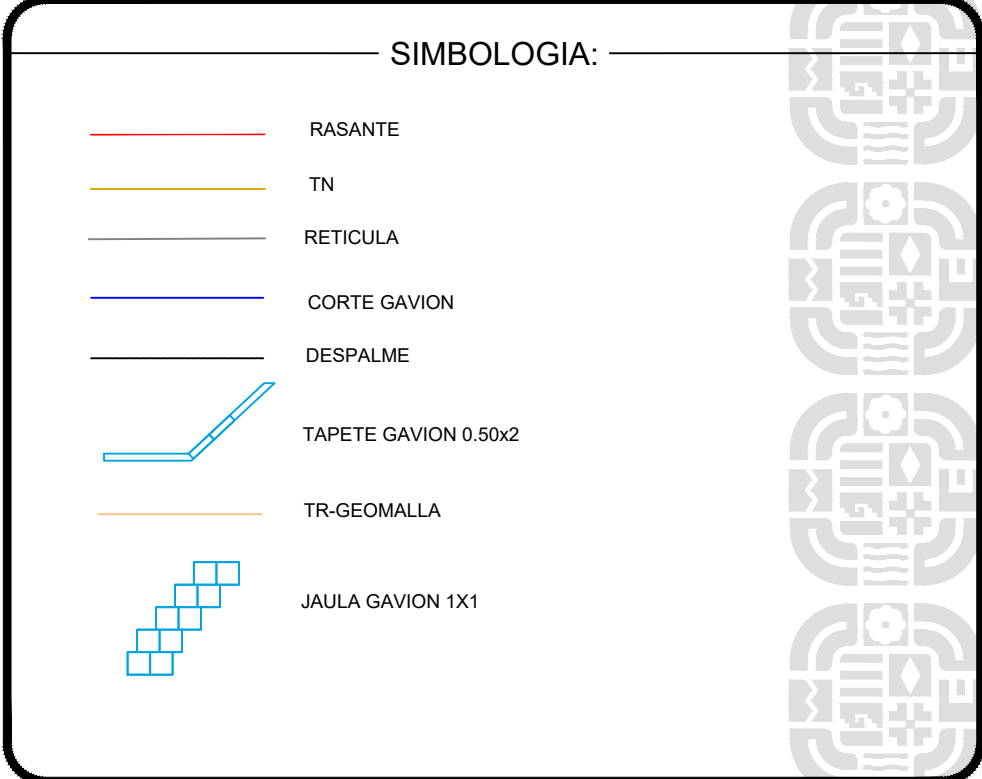
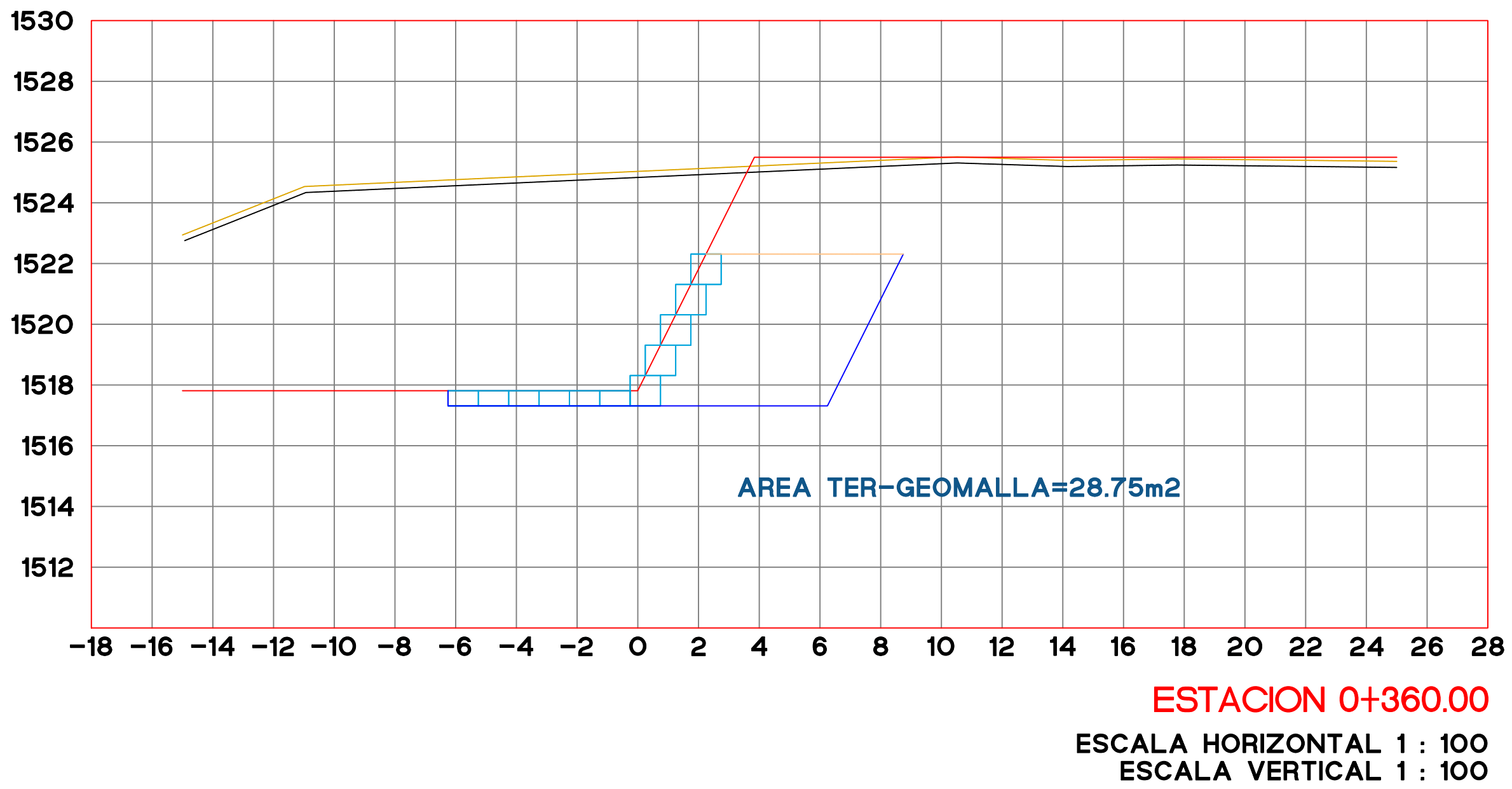
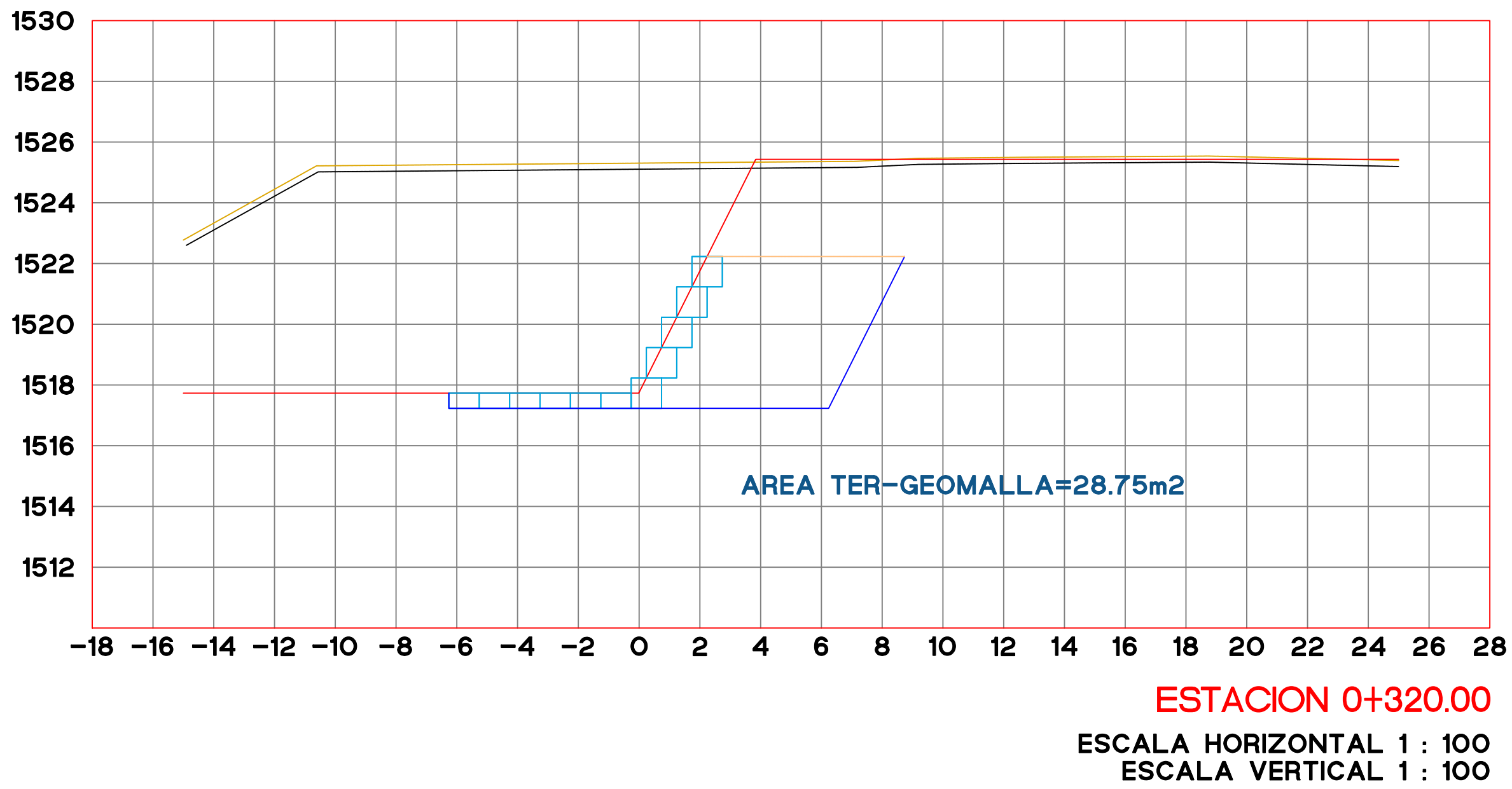
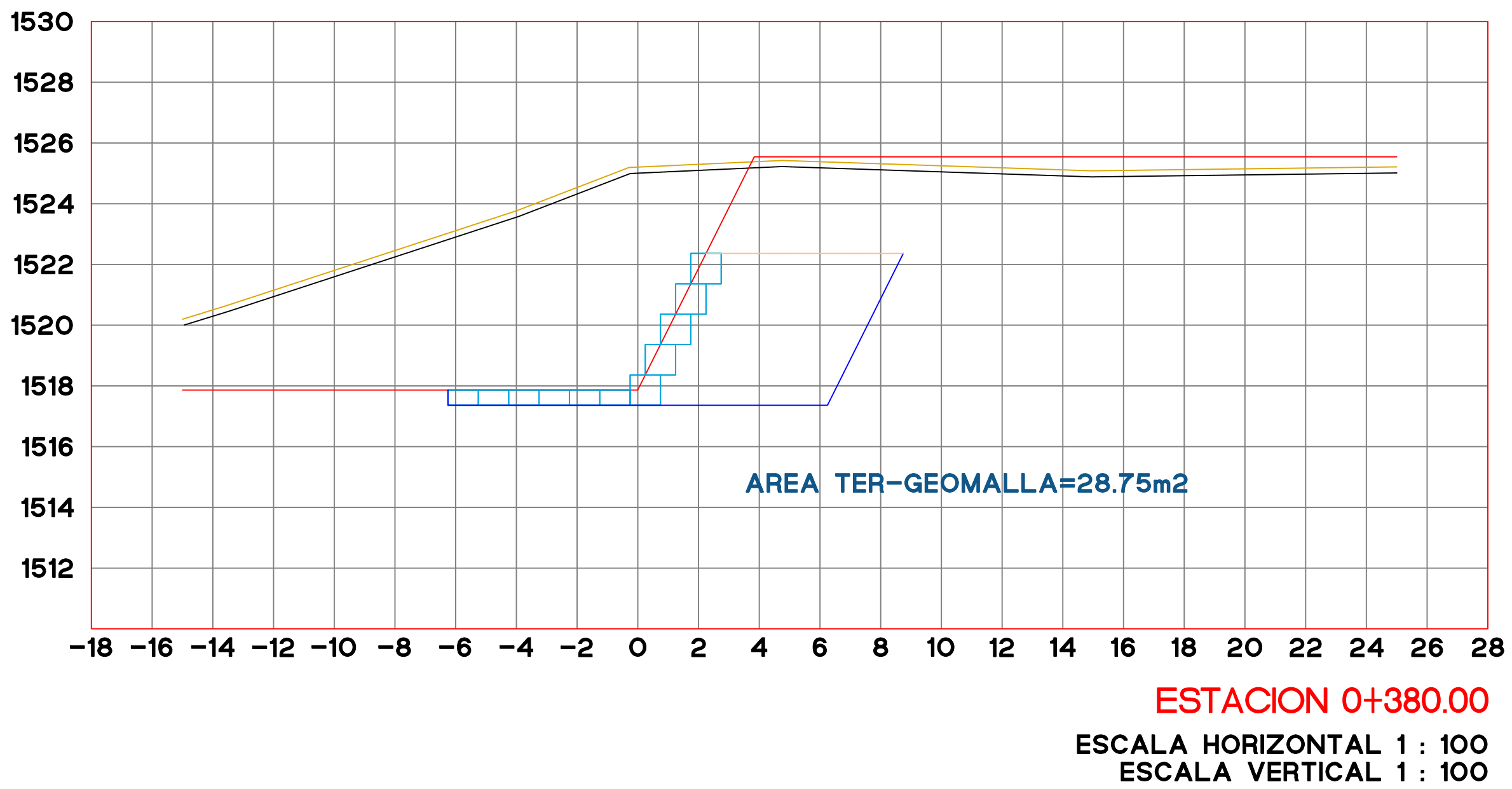
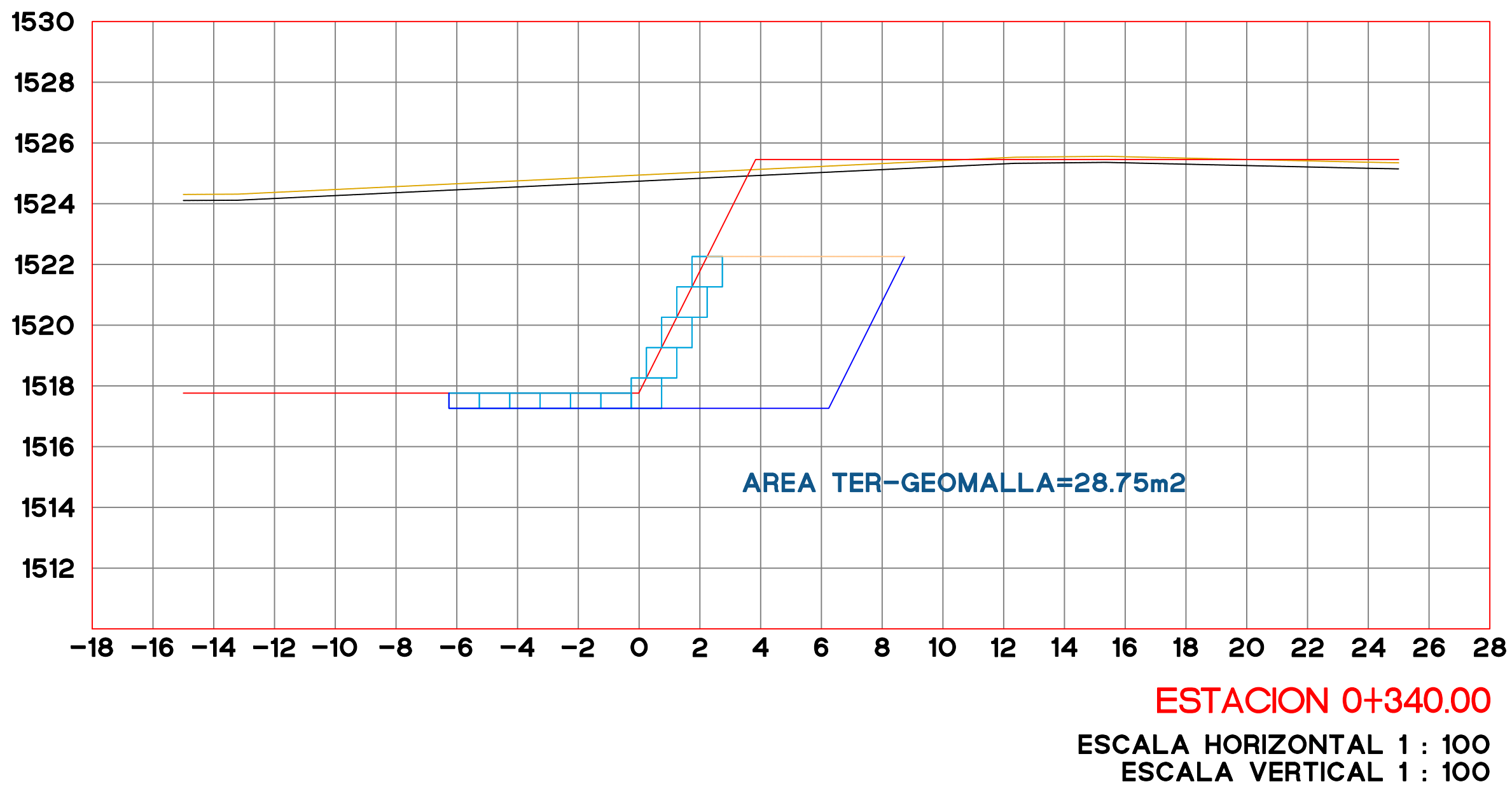
INSERTE DATO
DIRECTOR RESPONSABLE DE OBRA
A-0000

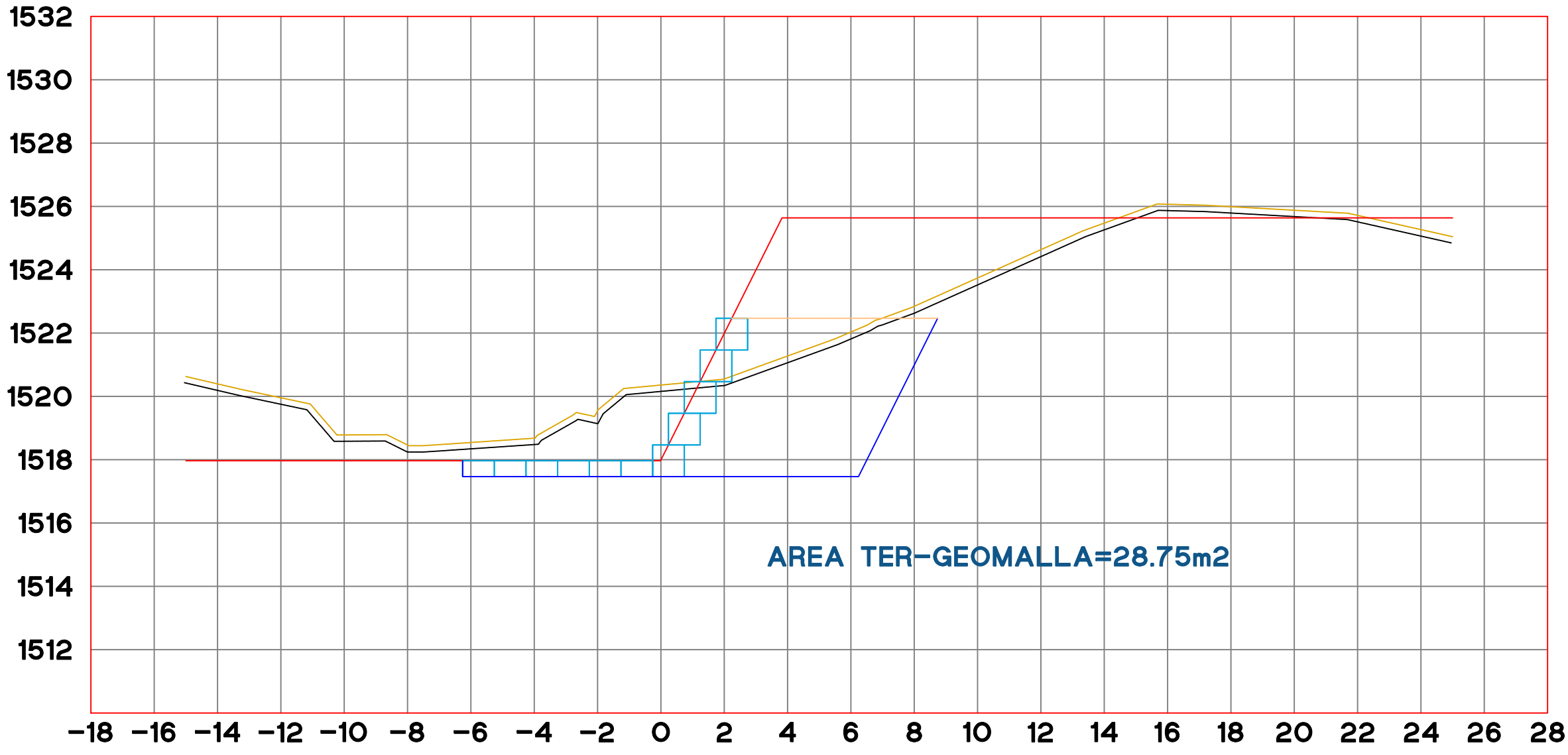
INSERTE DATO
PROYECTISTA
CED. PROF. 0000000

TIPO DE PLANO:
SECCIONES TOPOGRAFICAS

FECHA:
2025
ESCALA:
S/N
ACOTACIÓN:
METROS

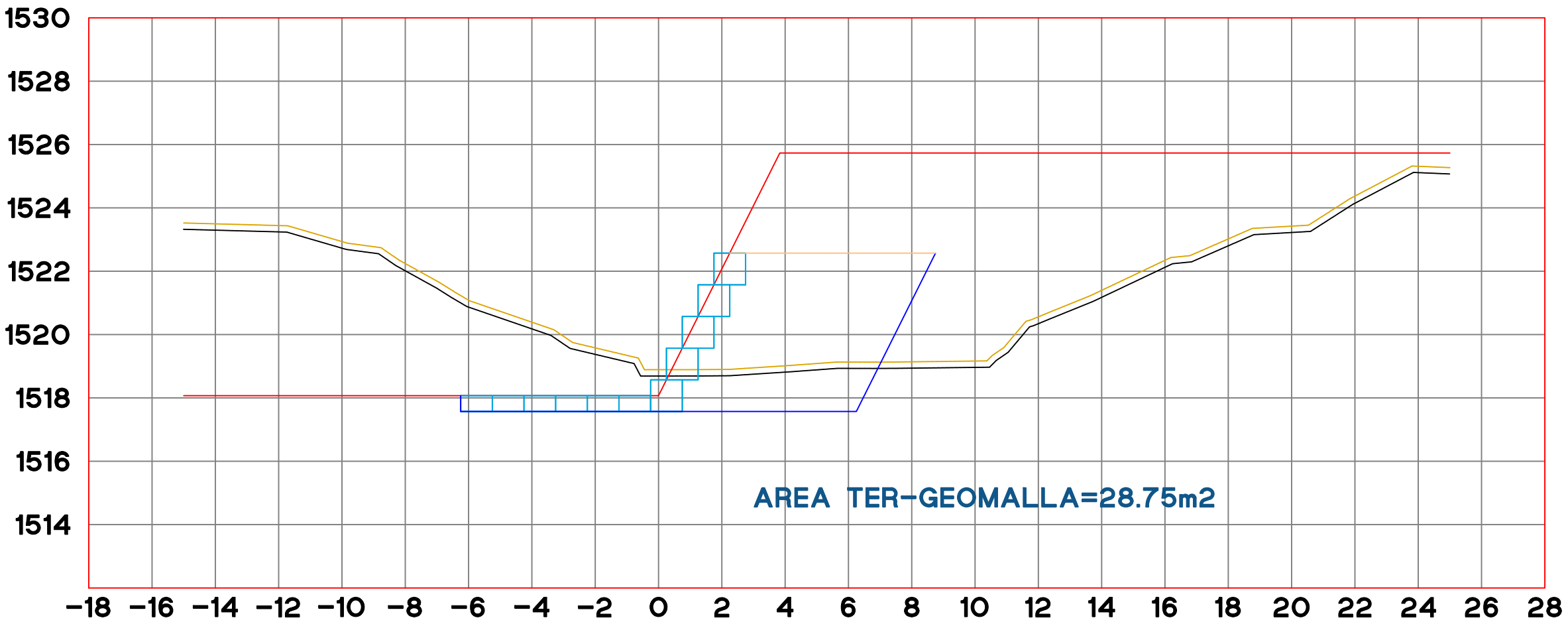
CLAVE DE PLANO:
AA-ARQ-00
No. PLANO:
04 de 15





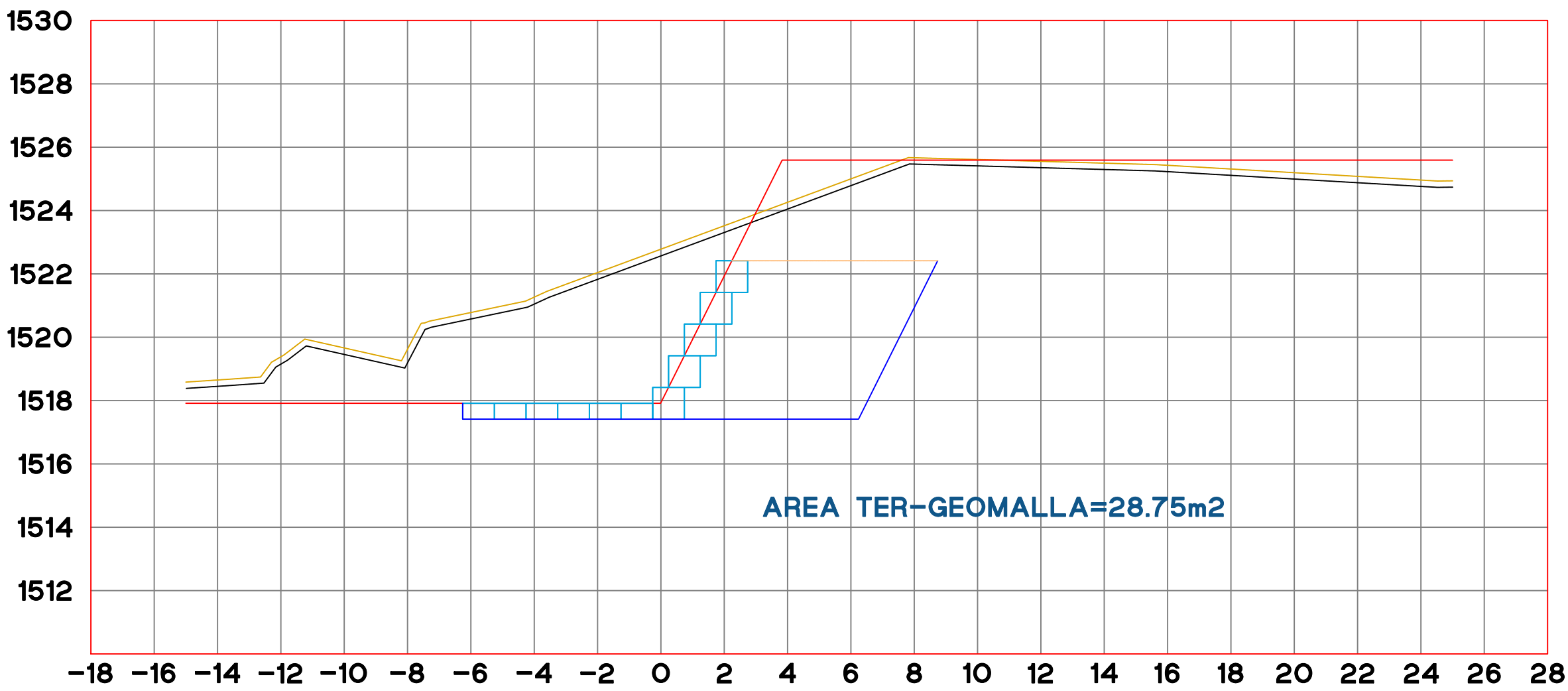
ESTACION 0+420.00

ESCALA HORIZONTAL 1 : 100
ESCALA VERTICAL 1 : 100



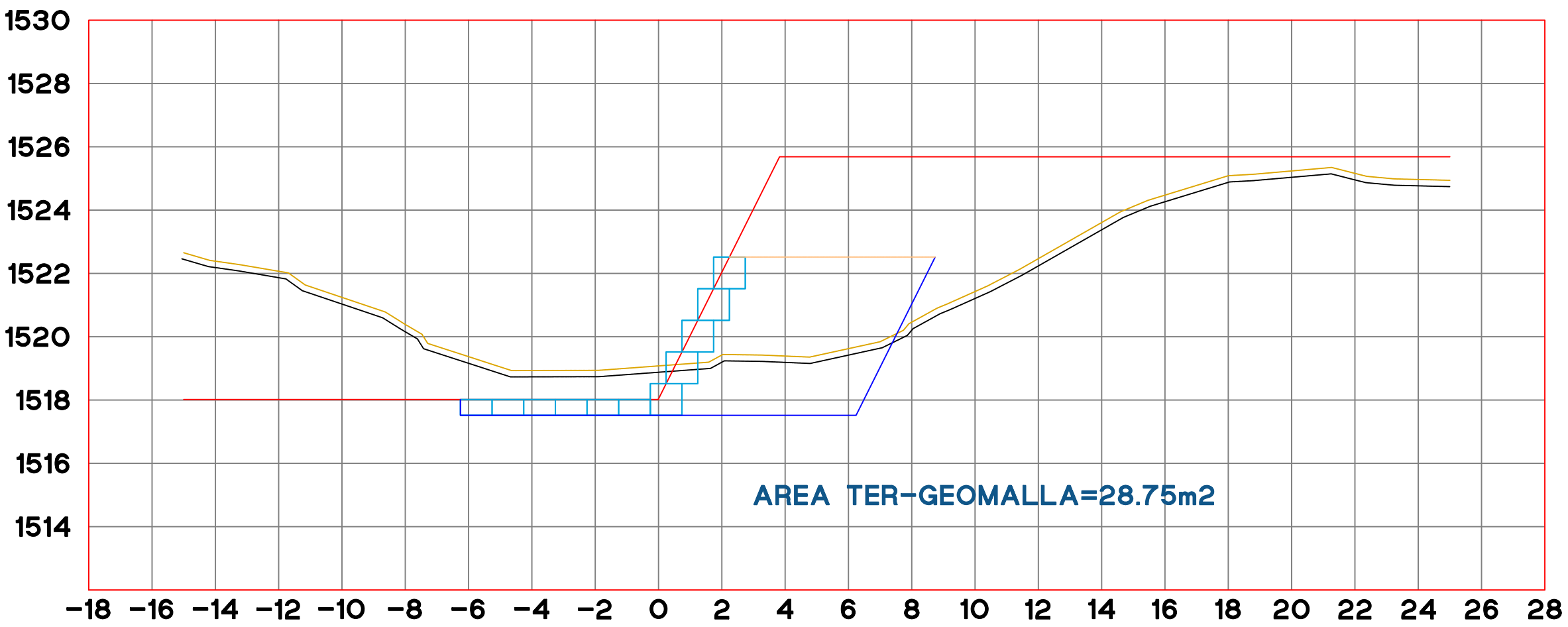
ESTACION 0+460.00

ESCALA HORIZONTAL 1 : 100
ESCALA VERTICAL 1 : 100




ESTACION 0+400.00

ESCALA HORIZONTAL 1 : 100
ESCALA VERTICAL 1 : 100



ESTACION 0+440.00

ESCALA HORIZONTAL 1 : 100
ESCALA VERTICAL 1 : 100



ING. SALOMÓN JARA CRUZ
GOBERNADOR CONSTITUCIONAL DEL ESTADO DE OAXACA
ARQ. CARLOS VICHIDO HERNANDEZ
SECRETARIO DE INFRAESTRUCTURAS Y COMUNICACIONES
ING. LUIS EDUARDO VELASCO LUNA
SUB SECRETARIO DE OBRAS PUBLICAS

DIRECCIÓN DE ESTUDIOS Y PROYECTOS

ARQ. EDITH LOURDES CHINCOYA GARCÍA
DIRECTORA DE ESTUDIOS Y PROYECTOS

ARQ. LUIS ALBERTO GONZÁLEZ CRUZ
JEFE DEL DEPARTAMENTO DE ESTUDIOS

SELLO DE APROBACIÓN
DIRECCIÓN DE ESTUDIOS Y PROYECTOS

NOMBRE DE LA OBRA:
ENCAUZAMIENTO EN LAS MARGENES DEL RIO
ATOYAC (PUENTE DEL AEROPUERTO INTERNACIONAL
DE OAXACA - PUENTE DE LA EXGARITA) TRAMO DEL
KM 0+000 AL KM 6+500, SUBTRAMO DEL KM 3+325 AL
KM 5+100 EN EL MUNICIPIO DE SANTA CRUZ
XOXOCOTLÁN

UBICACIÓN:
MUNICIPIO: OAXACA, OAXACA
LOCALIDAD: OAXACA

DISTRITO: N/A
REGION: N/A

DATOS DE TECNICO RESPONSABLE:

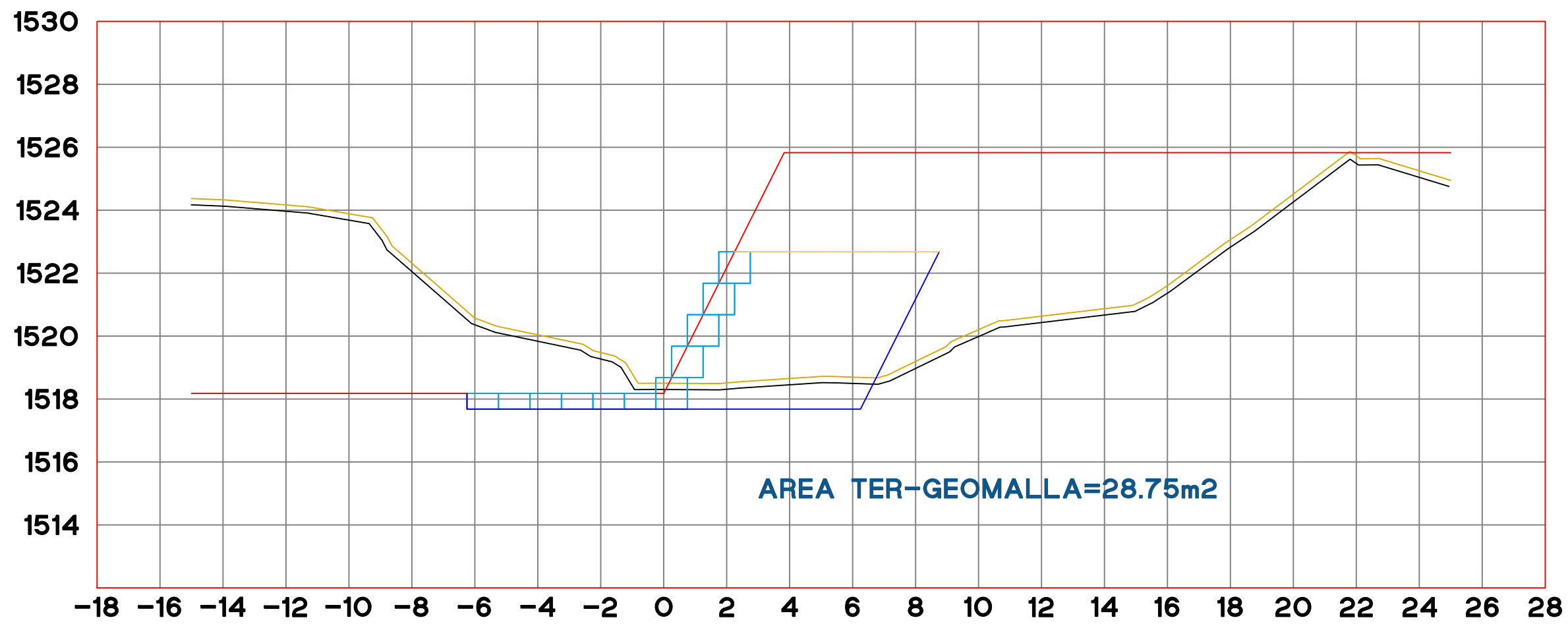
INSERTE DATO
DIRECTOR RESPONSABLE DE OBRA
A-0000

INSERTE DATO
PROYECTISTA
CED. PROF. 0000000

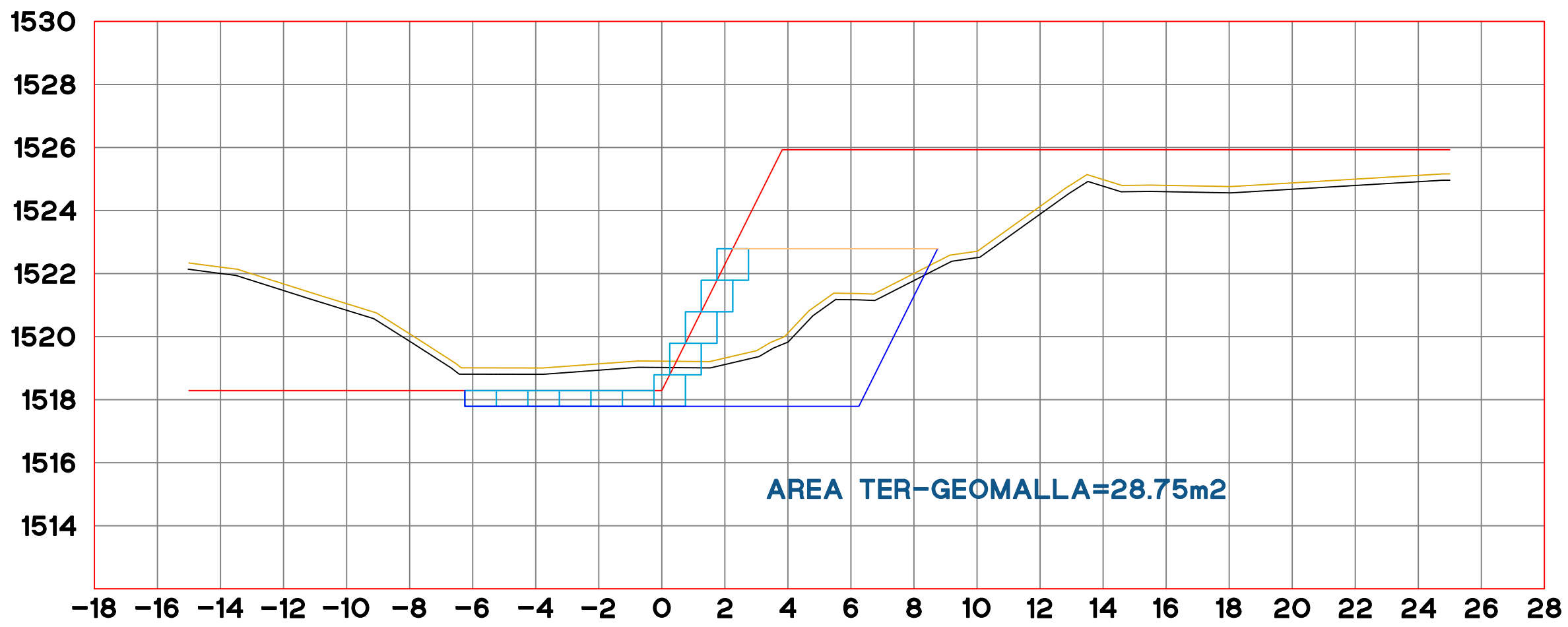
TIPO DE PLANO:
SECCIONES TOPOGRAFICAS

FECHA:
2025
ESCALA:
S/N
ACOTACIÓN:
METROS

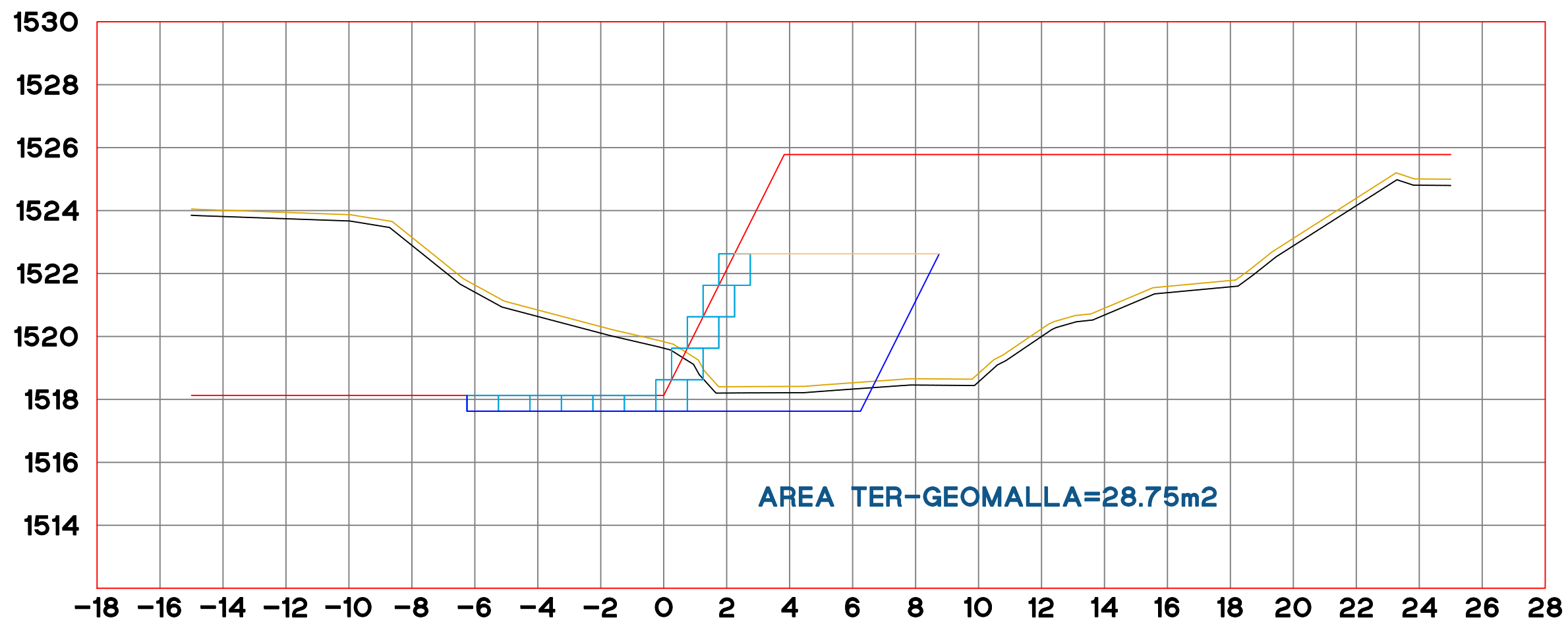
CLAVE DE PLANO:
AA-ARQ-00
No. PLANO:
06 de 15



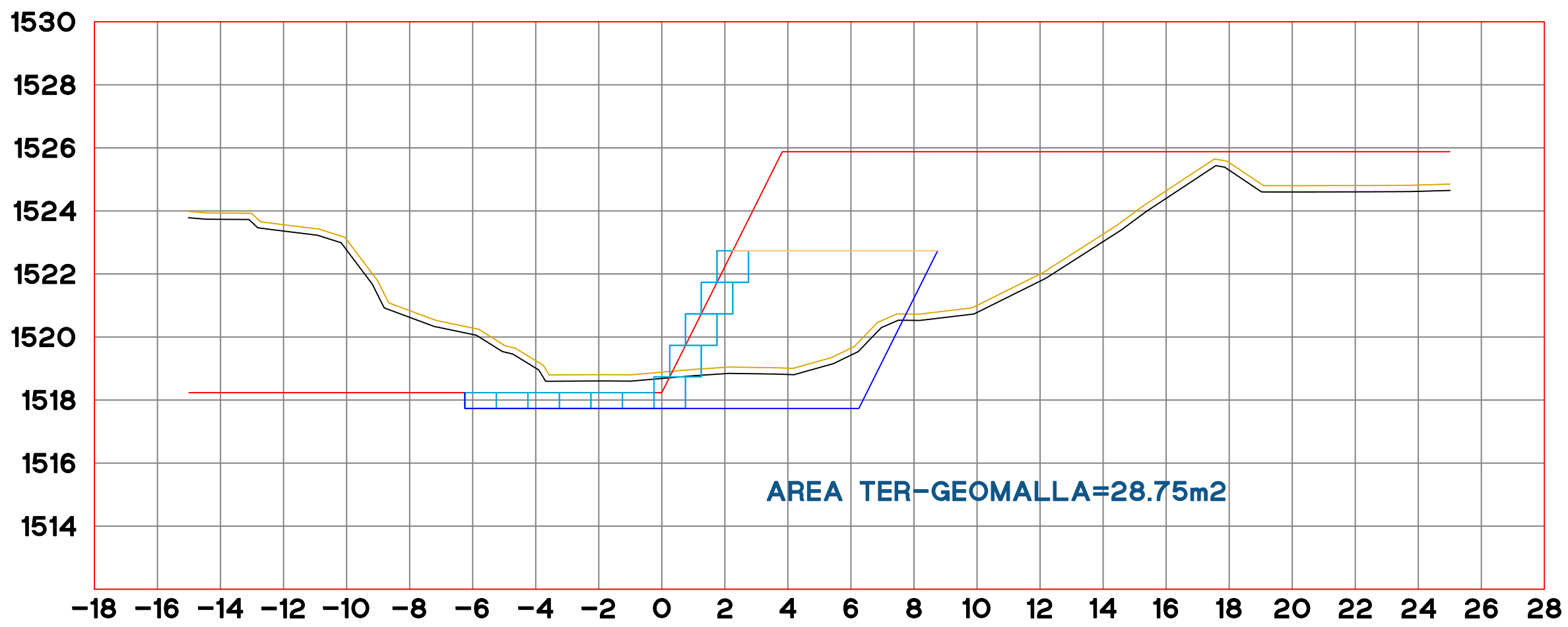
ESTACION 0+500.00
ESCALA HORIZONTAL 1 : 100
ESCALA VERTICAL 1 : 100



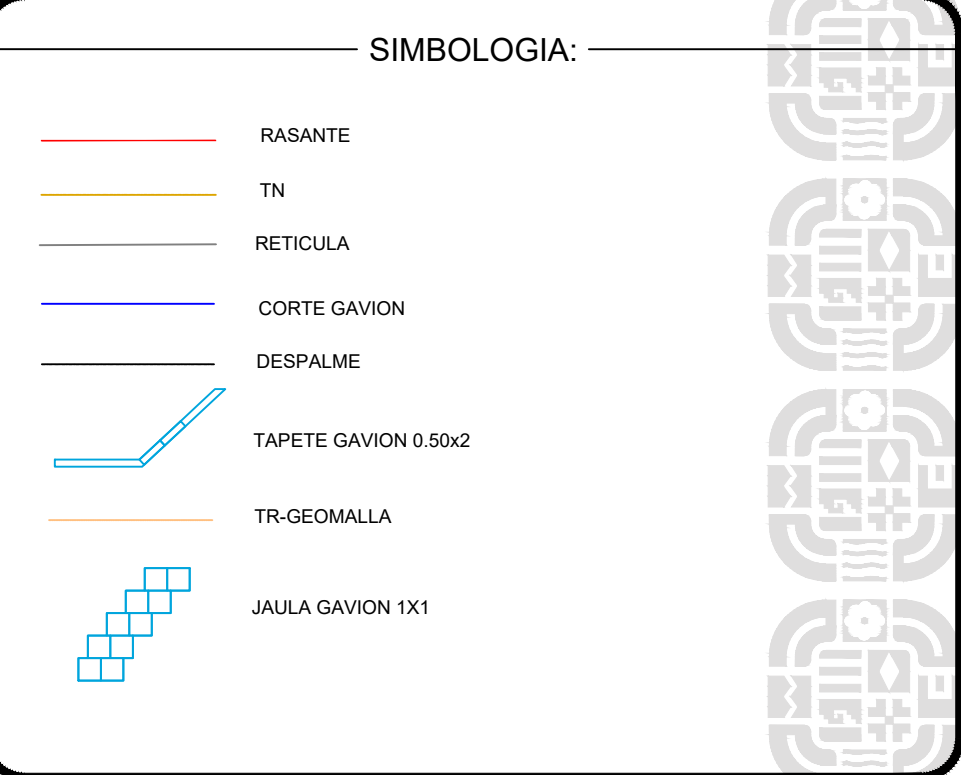
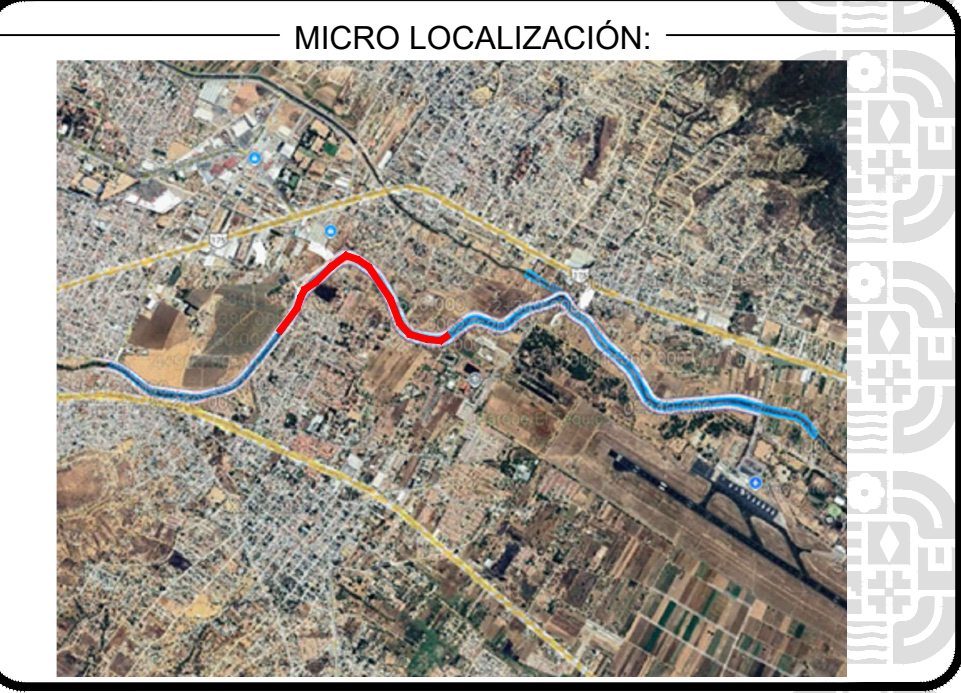
ESTACION 0+540.00
ESCALA HORIZONTAL 1 : 100
ESCALA VERTICAL 1 : 100



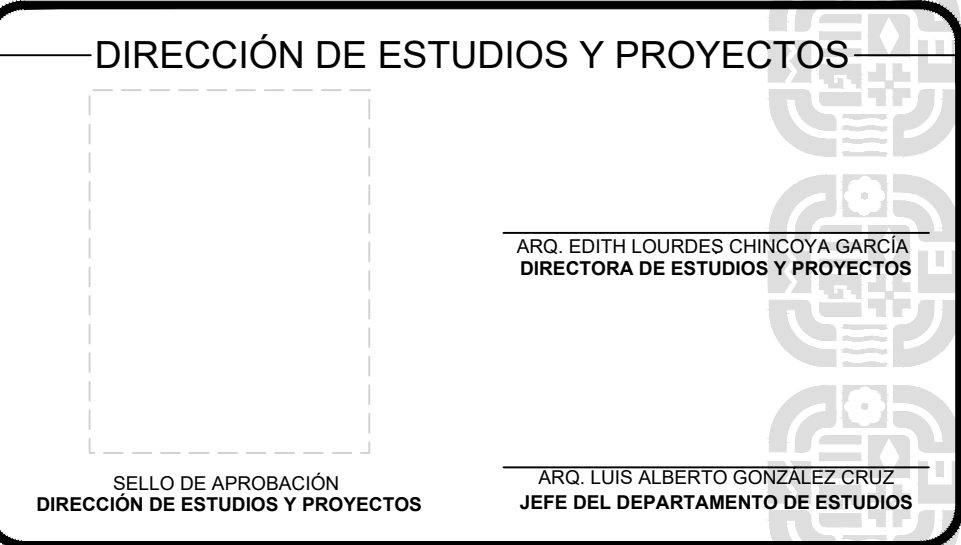
ESTACION 0+480.00
ESCALA HORIZONTAL 1 : 100
ESCALA VERTICAL 1 : 100



ESTACION 0+520.00
ESCALA HORIZONTAL 1 : 100
ESCALA VERTICAL 1 : 100



ING. SALOMÓN JARA CRUZ
GOBERNADOR CONSTITUCIONAL DEL ESTADO DE OAXACA
ARQ. CARLOS VICHIDO HERNANDEZ
SECRETARIO DE INFRAESTRUCTURAS Y COMUNICACIONES
ING. LUIS EDUARDO VELASCO LUNA
SUB SECRETARIO DE OBRAS PUBLICAS

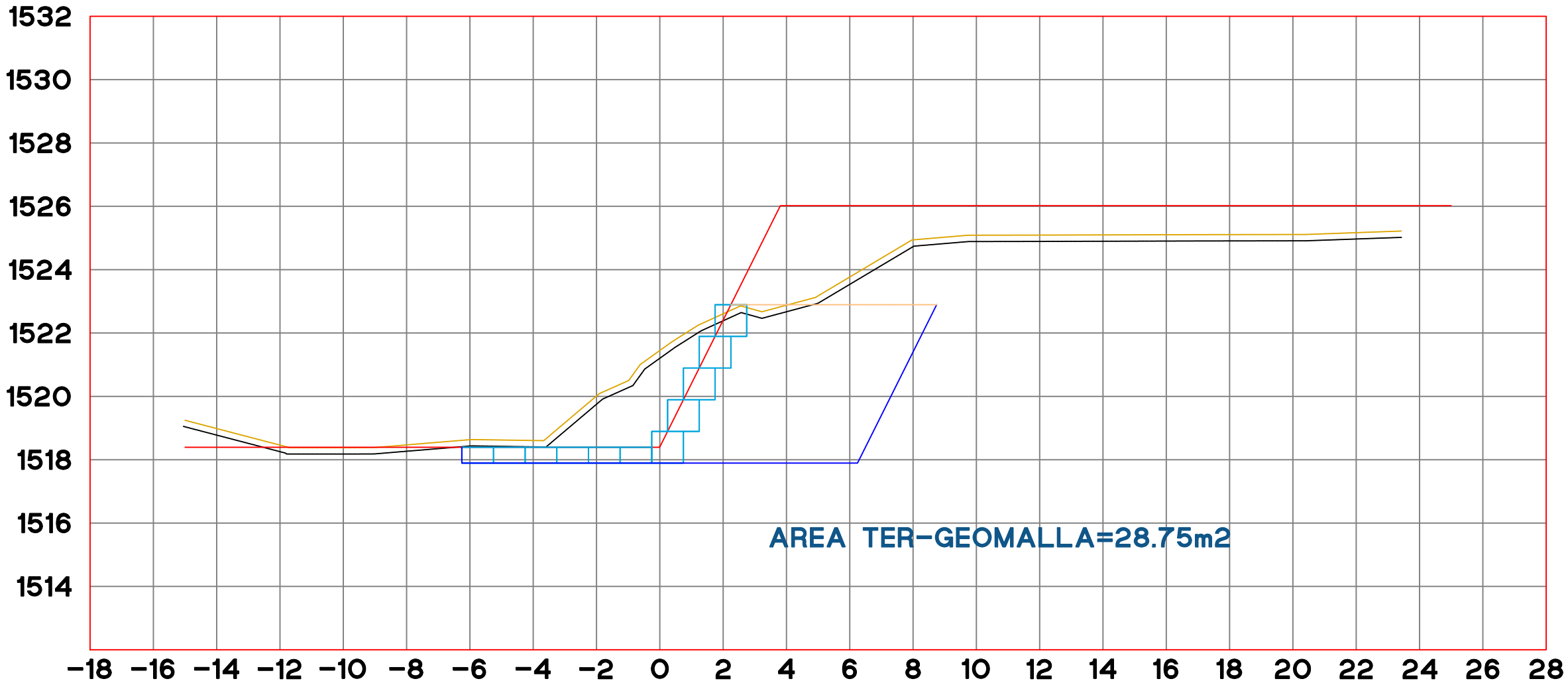


NOMBRE DE LA OBRA:
ENCAUZAMIENTO EN LAS MARGENES DEL RIO
ATOYAC (PUENTE DEL AEROPUERTO INTERNACIONAL
DE OAXACA - PUENTE DE LA EXGARITA) TRAMO DEL
KM 0+000 AL KM 6+500, SUBTRAMO DEL KM 3+325 AL
KM 5+100 EN EL MUNICIPIO DE SANTA CRUZ
XOXOCOTLÁN
UBICACIÓN:
MUNICIPIO: OAXACA, OAXACA
LOCALIDAD: OAXACA
DISTRITO: N/A
REGION: N/A

DATOS DE TECNICO RESPONSABLE:
INSERTE DATO
DIRECTOR RESPONSABLE DE OBRA
A:0000
INSERTE DATO
PROYECTISTA
CED: PROF: 0000000

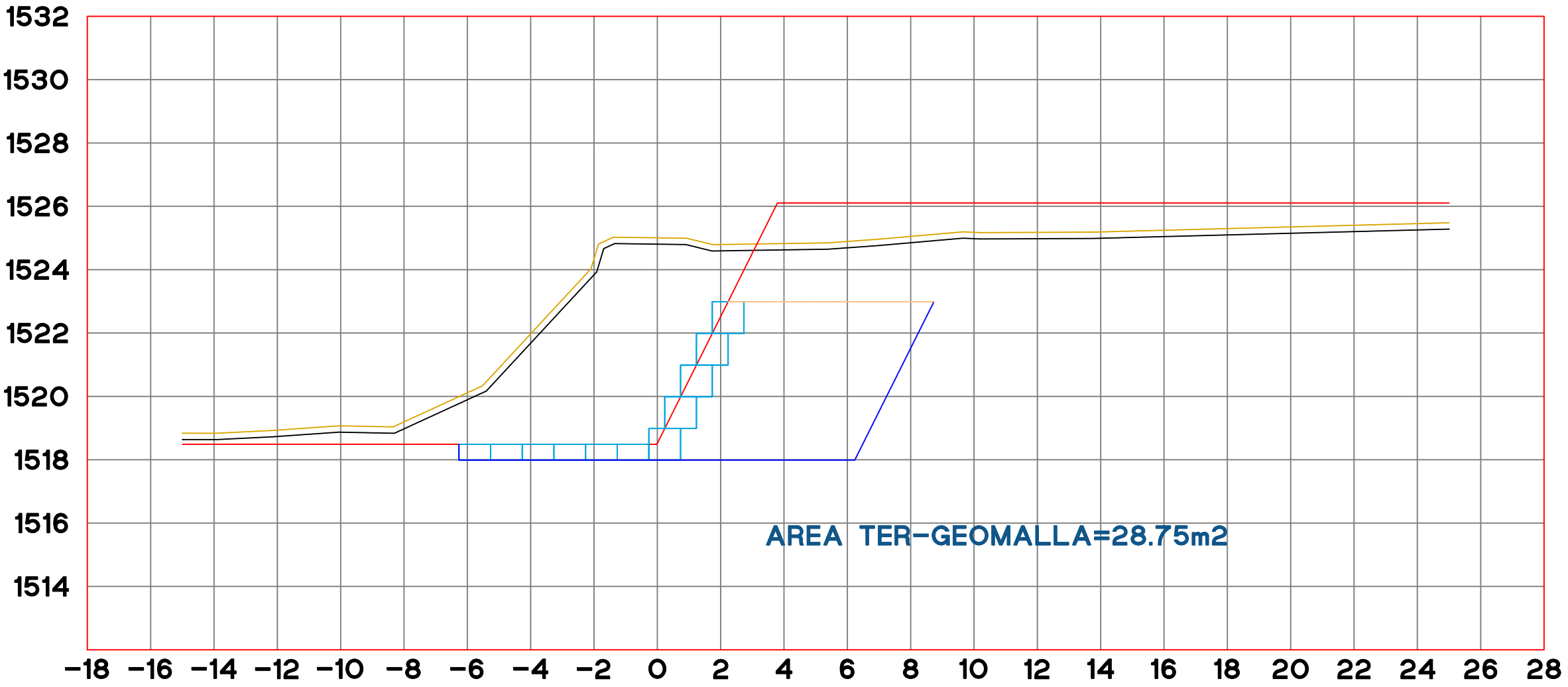
TIPO DE PLANO:
SECCIONES TOPOGRAFICAS

FECHA:
2025
ESCALA:
S/N
ACOTACIÓN:
METROS
CLAVE DE PLANO:
AA-ARQ-00
No. PLANO:
07 de 15



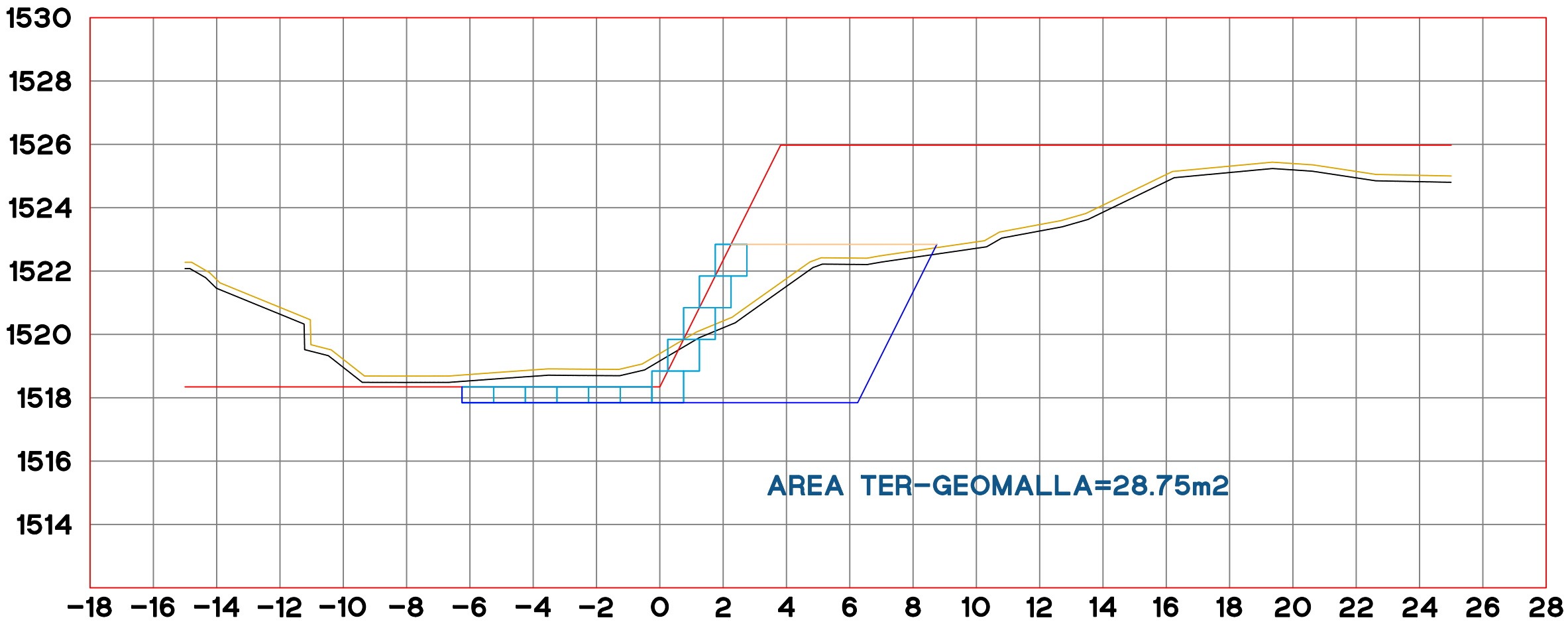
ESTACION 0+580.00

ESCALA HORIZONTAL 1 : 100
ESCALA VERTICAL 1 : 100



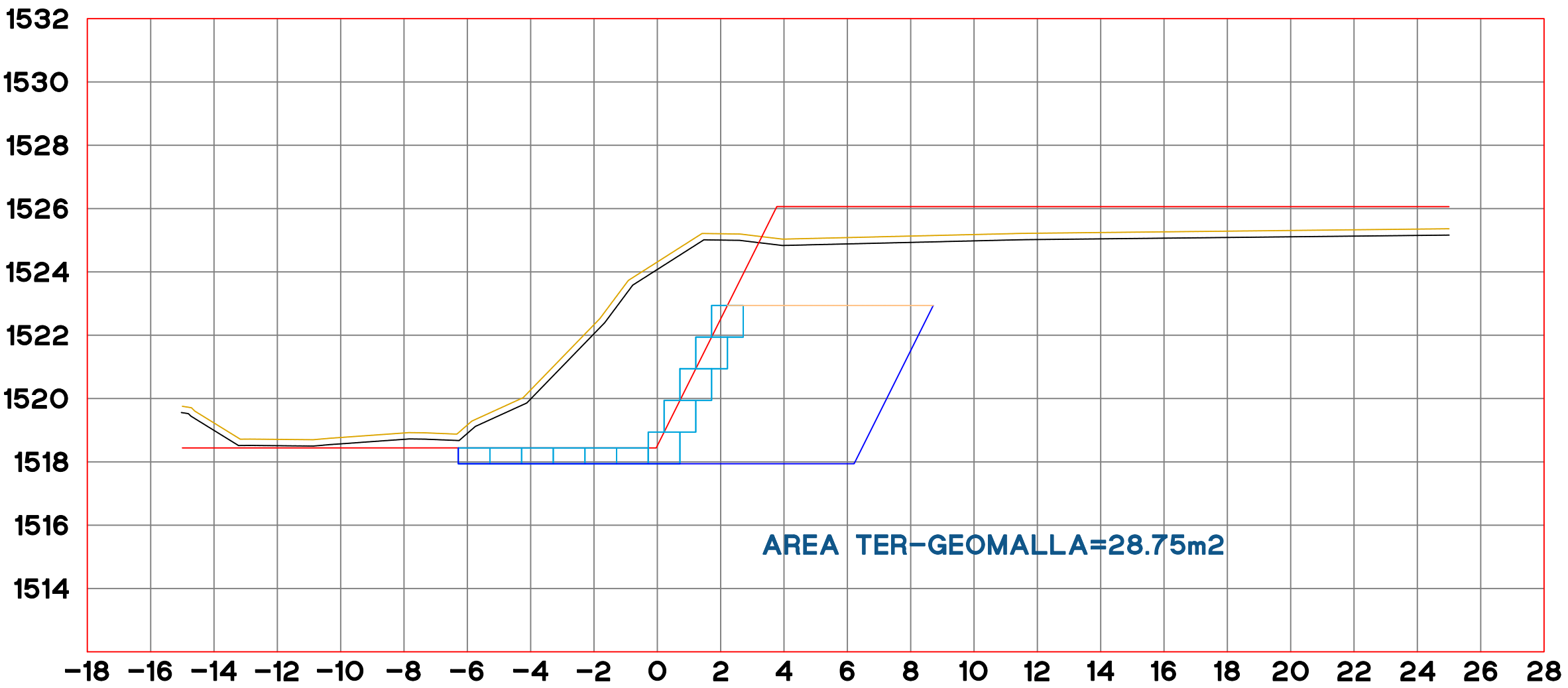
ESTACION 0+620.00

ESCALA HORIZONTAL 1 : 100
ESCALA VERTICAL 1 : 100



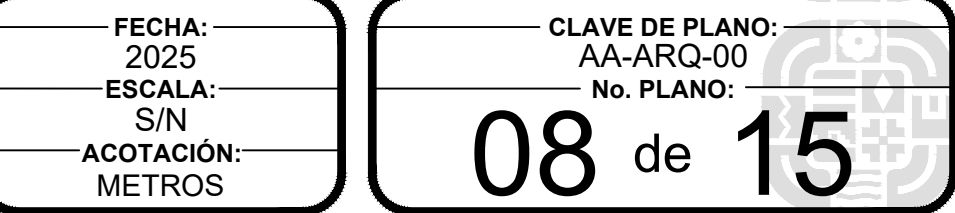
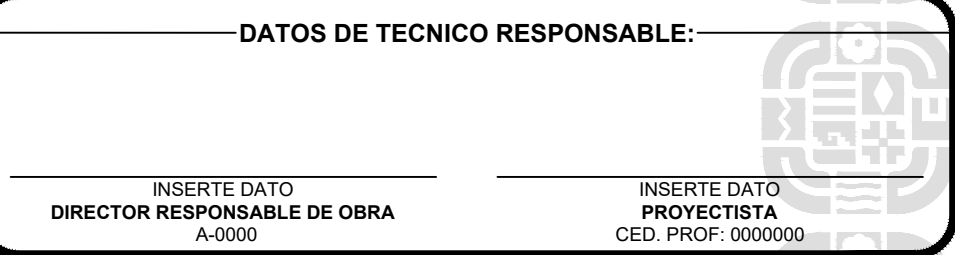
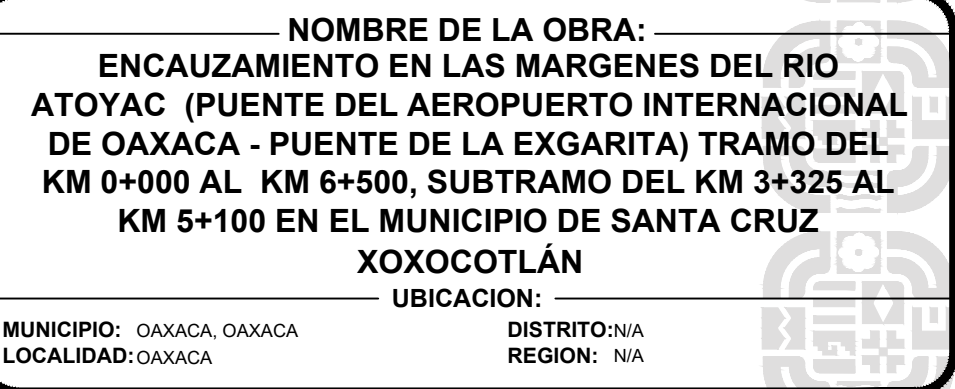
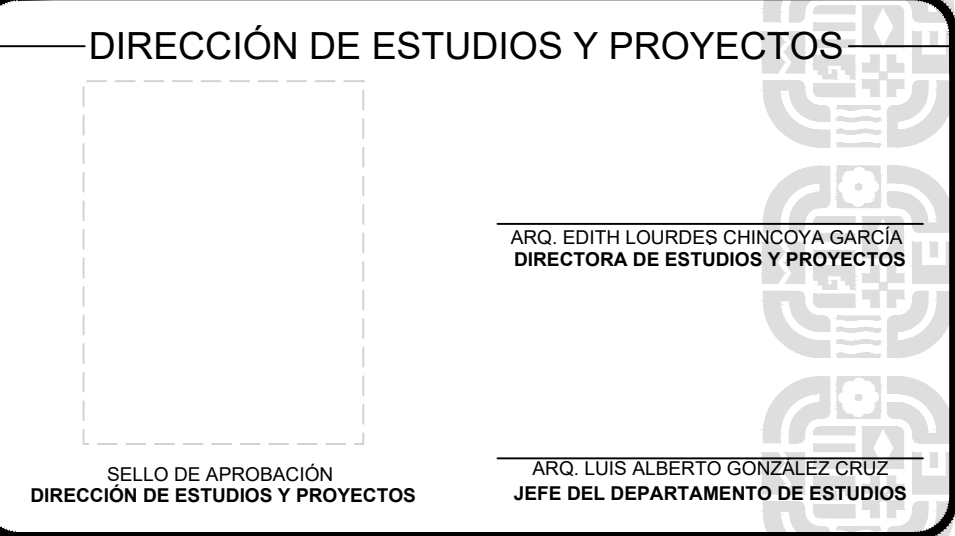
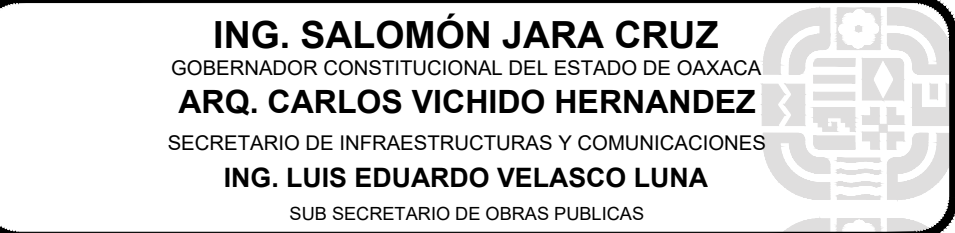

ESTACION 0+560.00

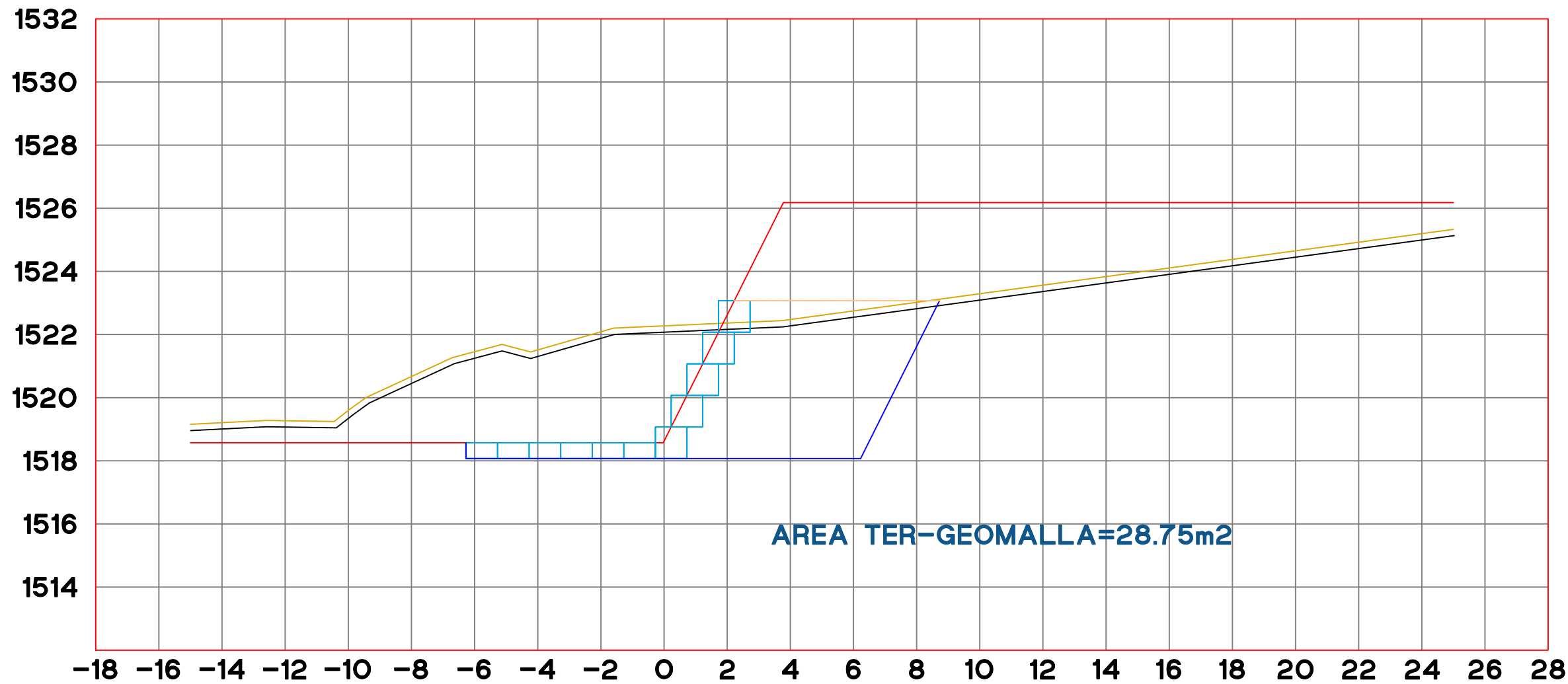
ESCALA HORIZONTAL 1 : 100
ESCALA VERTICAL 1 : 100



ESTACION 0+600.00

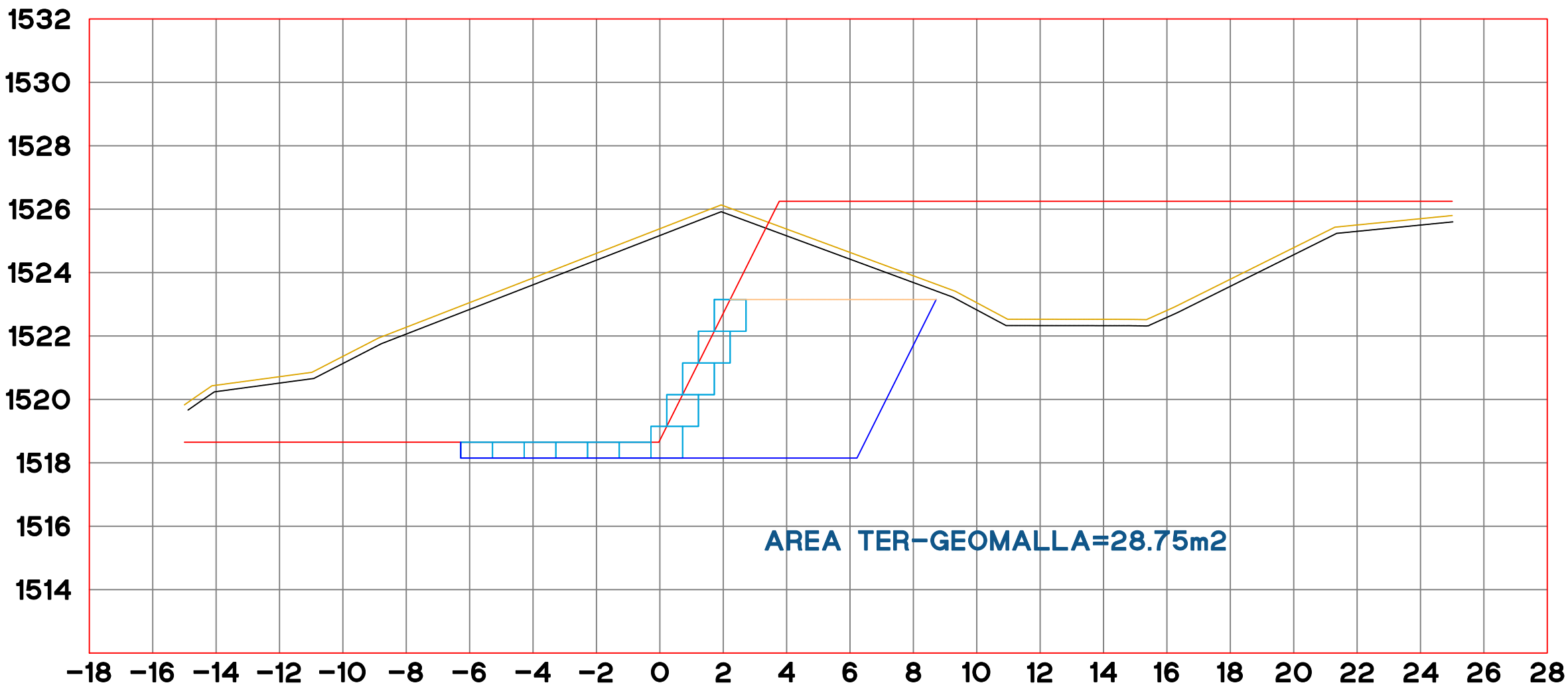
ESCALA HORIZONTAL 1 : 100
ESCALA VERTICAL 1 : 100





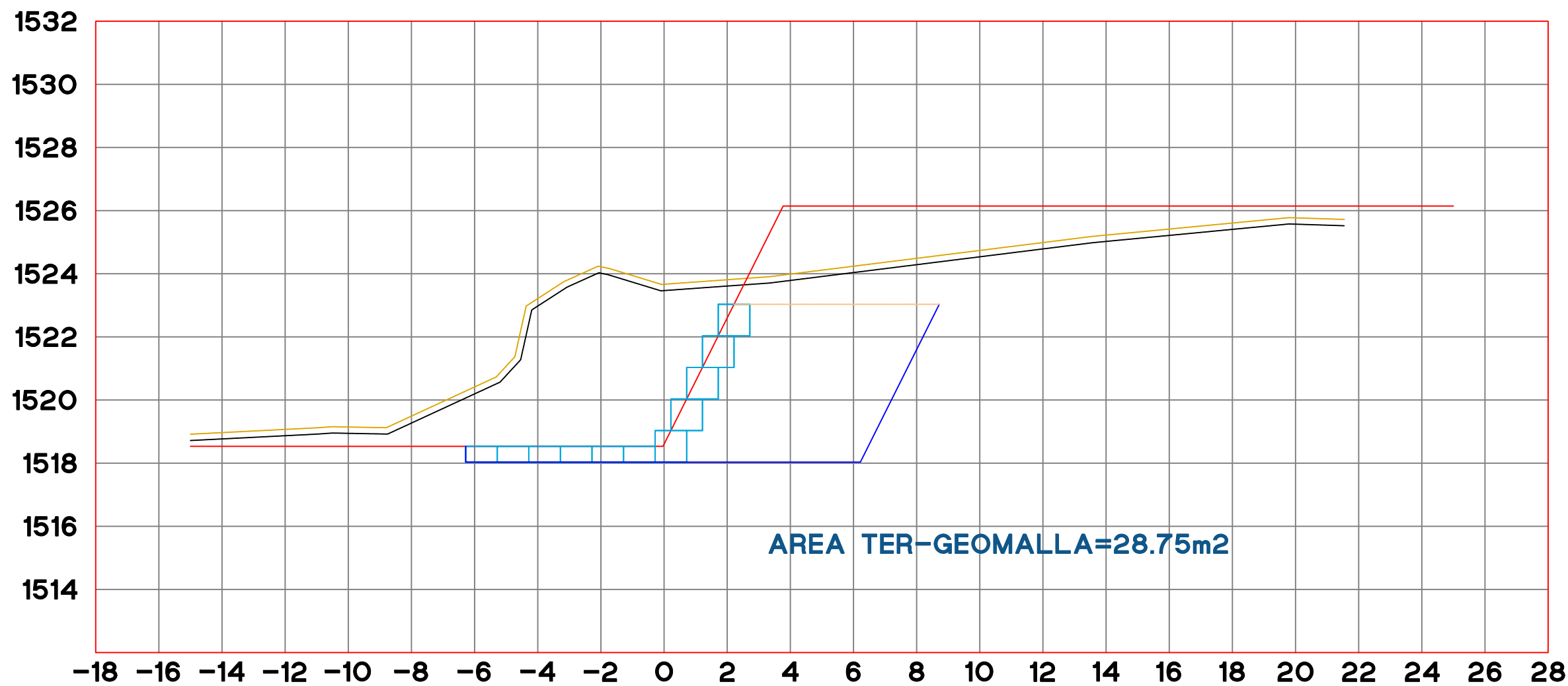
ESTACION 0+660.00

ESCALA HORIZONTAL 1 : 100
ESCALA VERTICAL 1 : 100



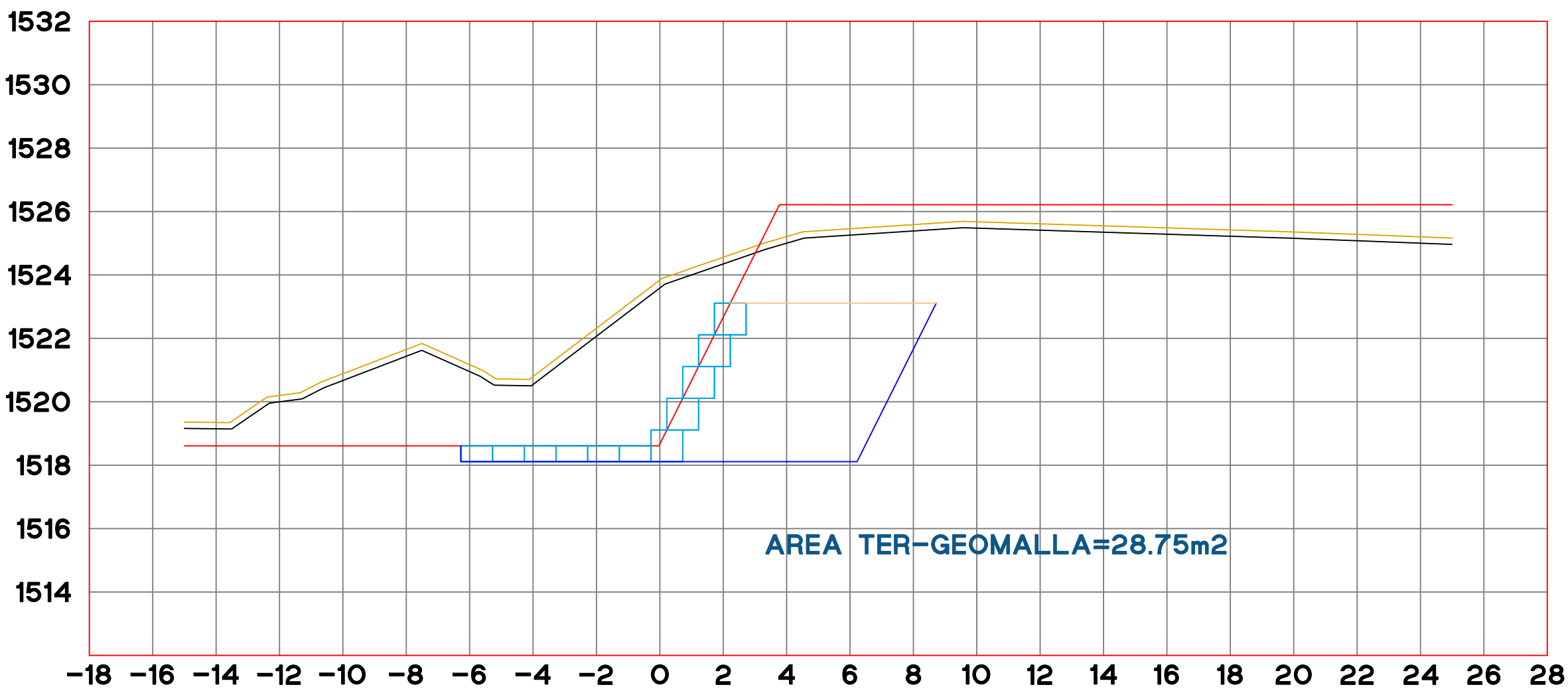
ESTACION 0+700.00

ESCALA HORIZONTAL 1 : 100
ESCALA VERTICAL 1 : 100



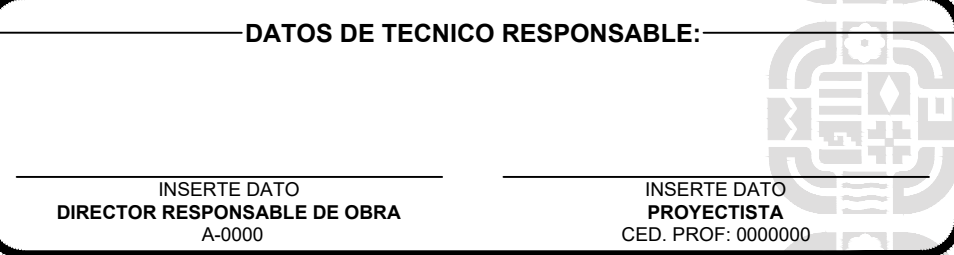
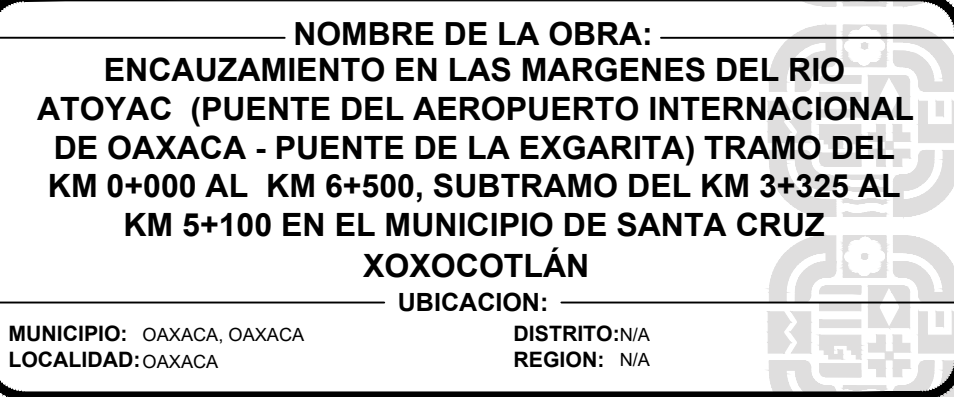
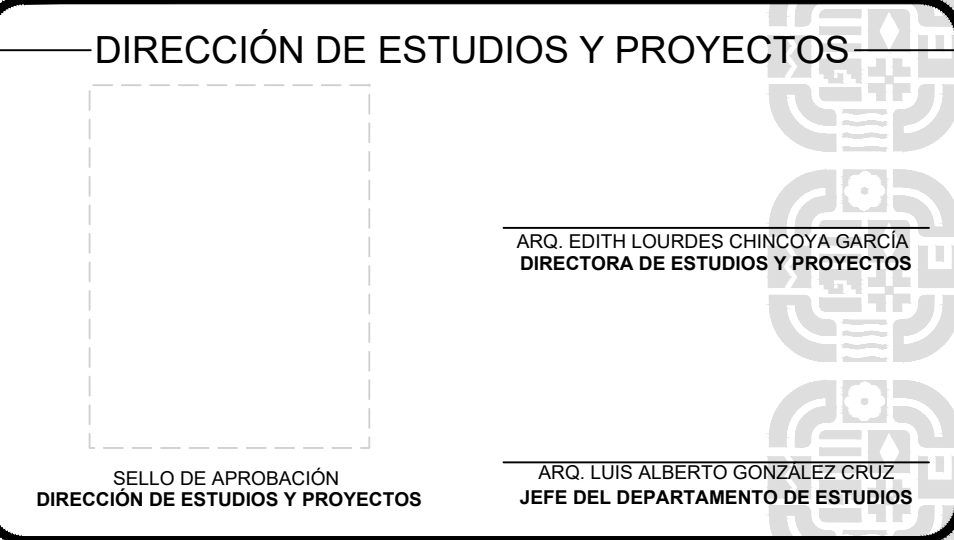
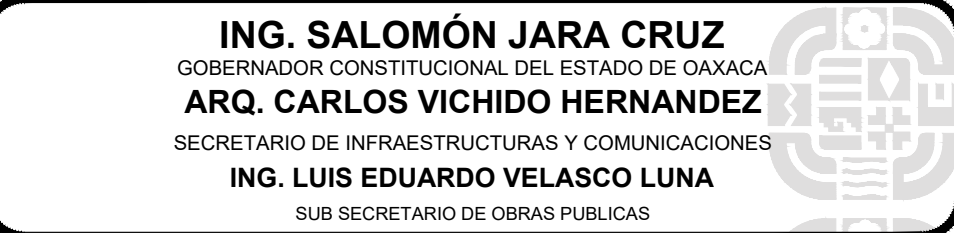

ESTACION 0+640.00

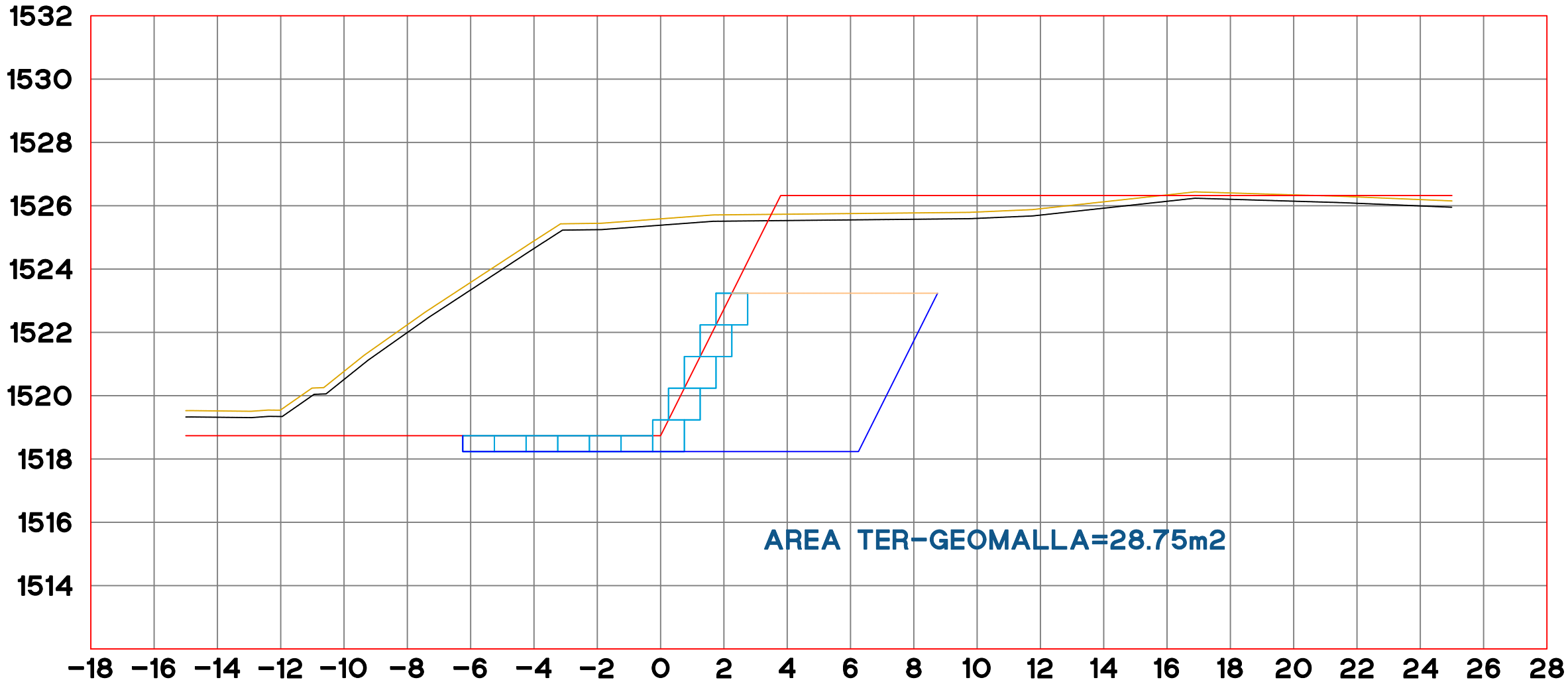
ESCALA HORIZONTAL 1 : 100
ESCALA VERTICAL 1 : 100



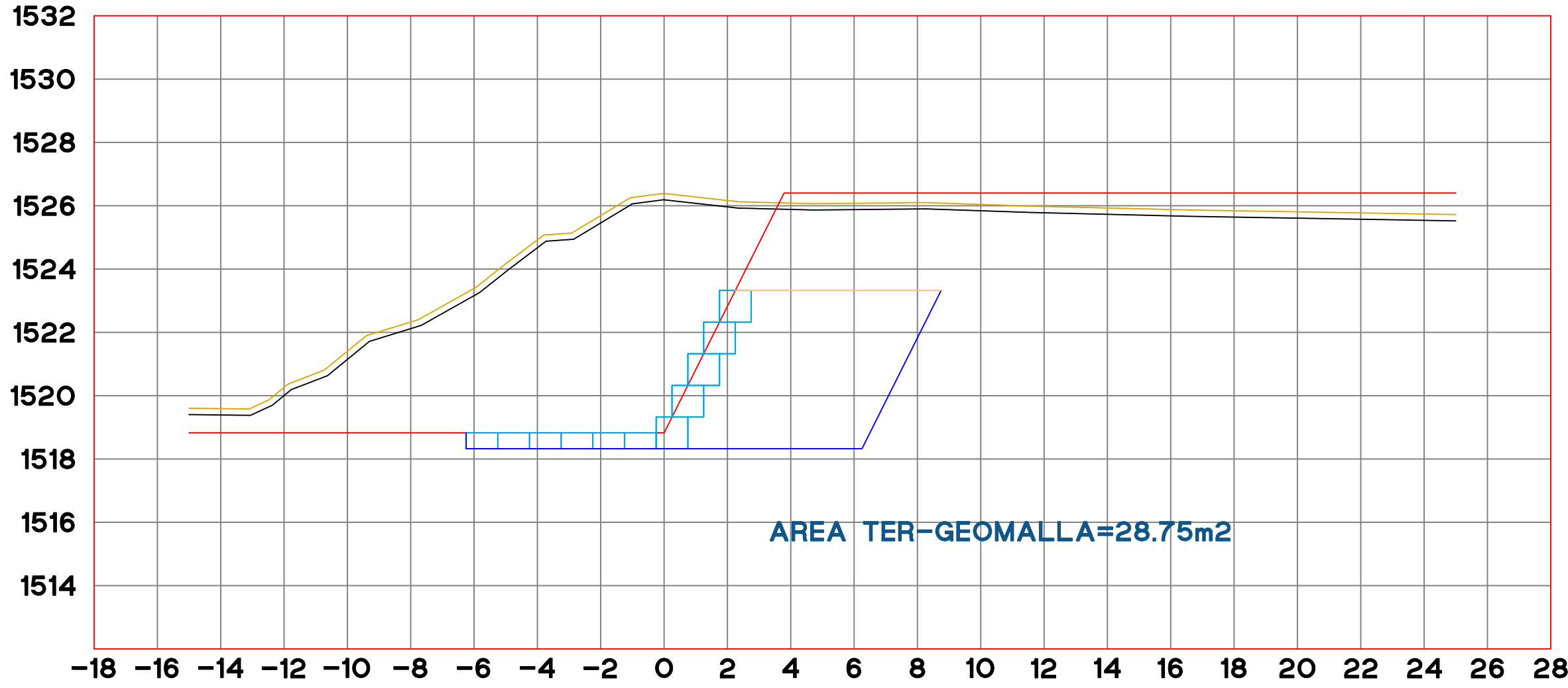
ESTACION 0+680.00

ESCALA HORIZONTAL 1 : 100
ESCALA VERTICAL 1 : 100

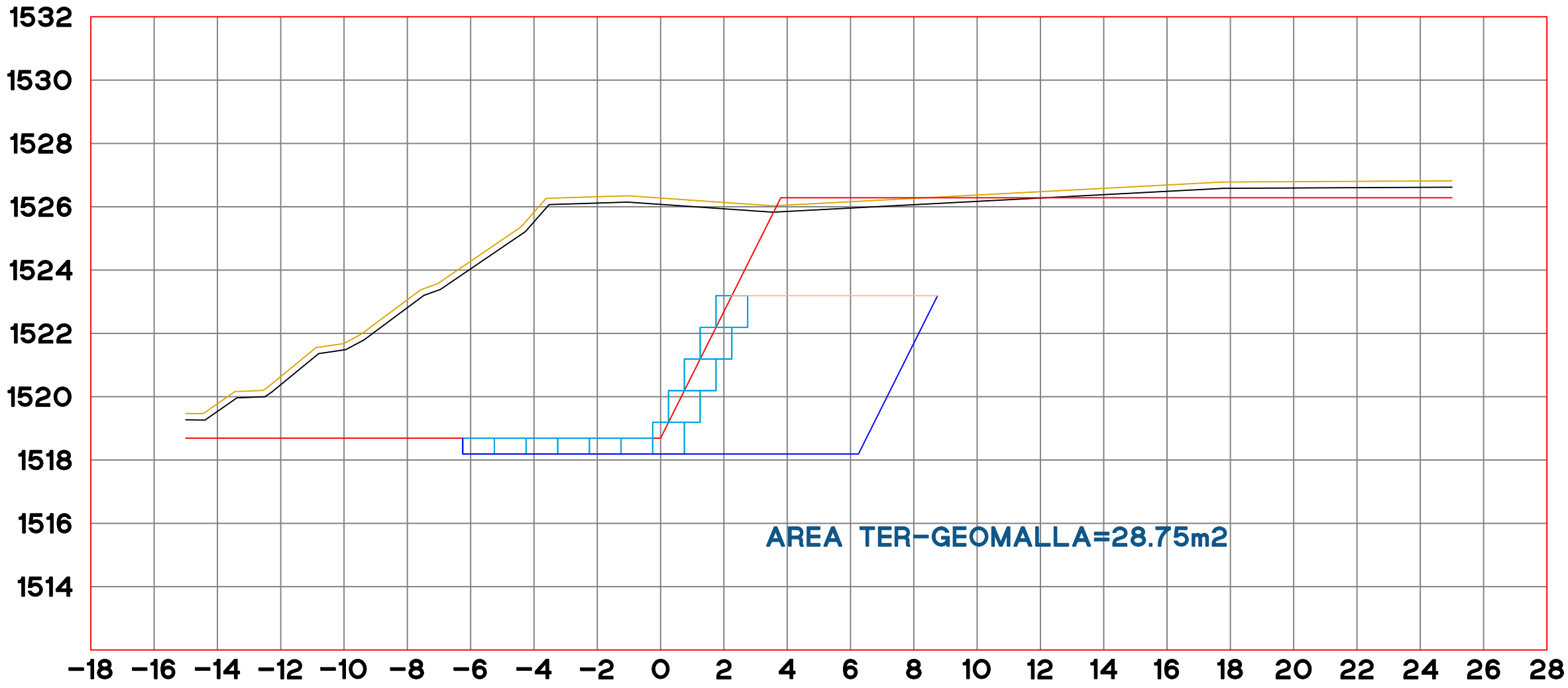




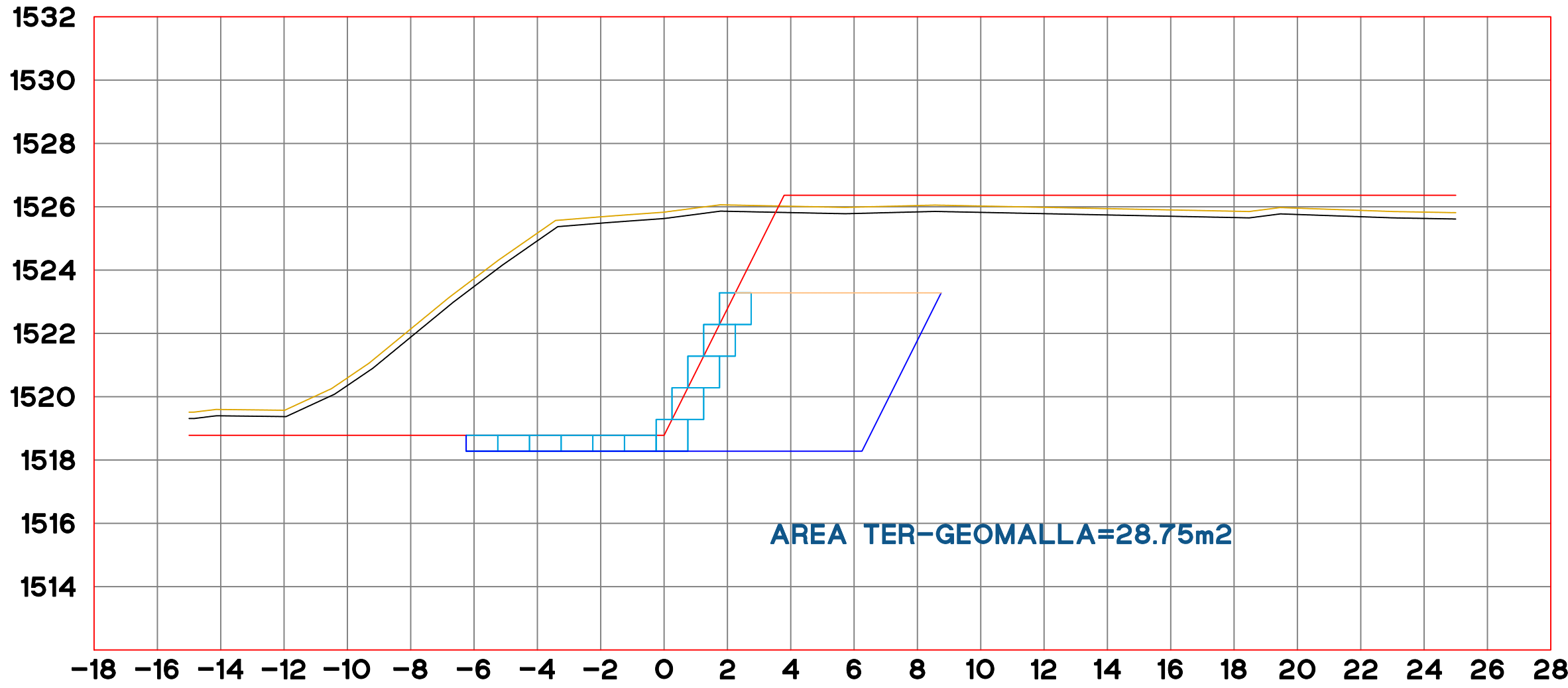
ESTACION 0+740.00
ESCALA HORIZONTAL 1 : 100
ESCALA VERTICAL 1 : 100




ESTACION 0+780.00
ESCALA HORIZONTAL 1 : 100
ESCALA VERTICAL 1 : 100



ESTACION 0+720.00
ESCALA HORIZONTAL 1 : 100
ESCALA VERTICAL 1 : 100



ESTACION 0+760.00
ESCALA HORIZONTAL 1 : 100
ESCALA VERTICAL 1 : 100



ING. SALOMÓN JARA CRUZ
GOBERNADOR CONSTITUCIONAL DEL ESTADO DE OAXACA
ARQ. CARLOS VICHIDO HERNANDEZ
SECRETARIO DE INFRAESTRUCTURAS Y COMUNICACIONES
ING. LUIS EDUARDO VELASCO LUNA
SUB SECRETARIO DE OBRAS PUBLICAS

DIRECCIÓN DE ESTUDIOS Y PROYECTOS

ARO. EDITH LOURDES CHINCOYA GARCÍA
DIRECTORA DE ESTUDIOS Y PROYECTOS

SELO DE APROBACIÓN
DIRECCIÓN DE ESTUDIOS Y PROYECTOS

ARO. LUIS ALBERTO GONZÁLEZ CRUZ
JEFE DEL DEPARTAMENTO DE ESTUDIOS

NOMBRE DE LA OBRA:
ENCAUZAMIENTO EN LAS MARGENES DEL RÍO
ATOYAC (PUENTE DEL AEROPUERTO INTERNACIONAL
DE OAXACA - PUENTE DE LA EXGARITA) TRAMO DEL
KM 0+000 AL KM 6+500, SUBTRAMO DEL KM 3+325 AL
KM 5+100 EN EL MUNICIPIO DE SANTA CRUZ
XOXOCOTLÁN

UBICACIÓN:
MUNICIPIO: OAXACA, OAXACA
LOCALIDAD: OAXACA

DISTRITO: N/A
REGION: N/A

DATOS DE TECNICO RESPONSABLE:

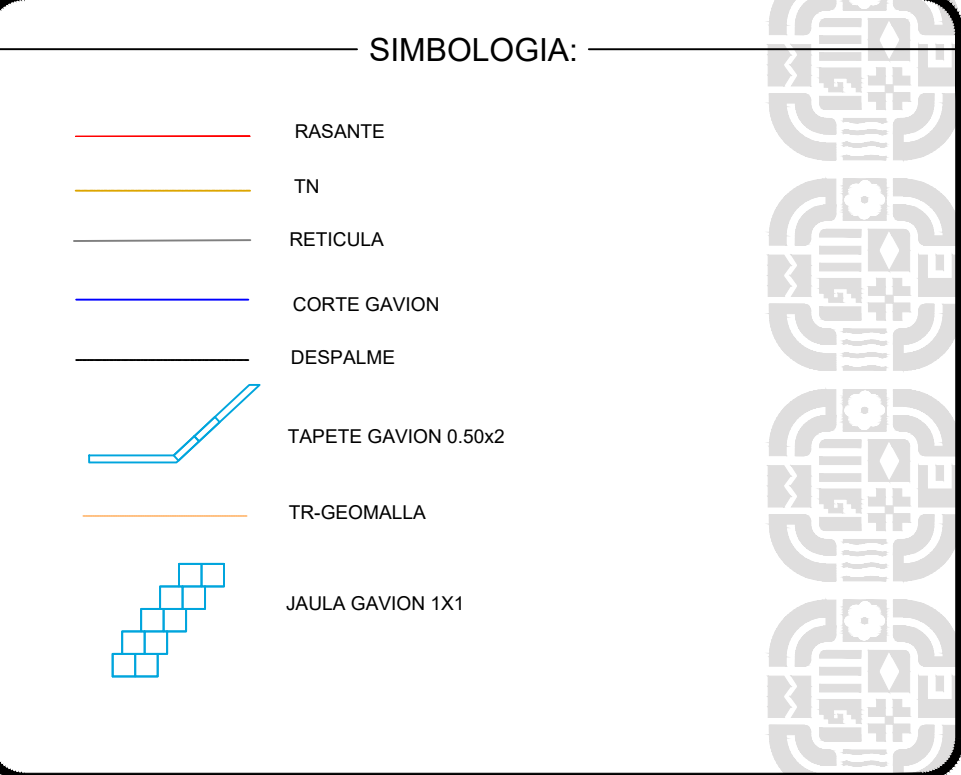
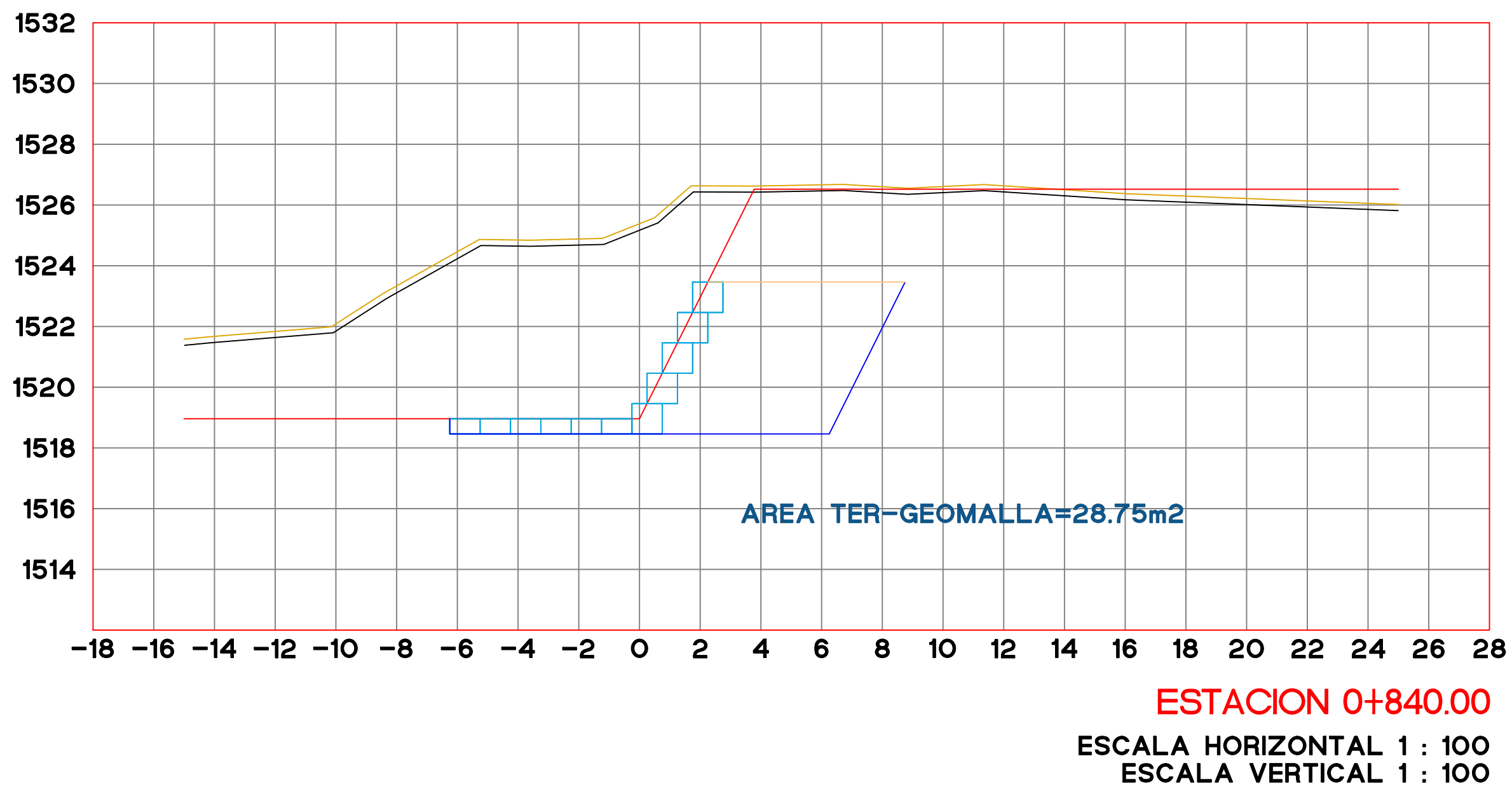
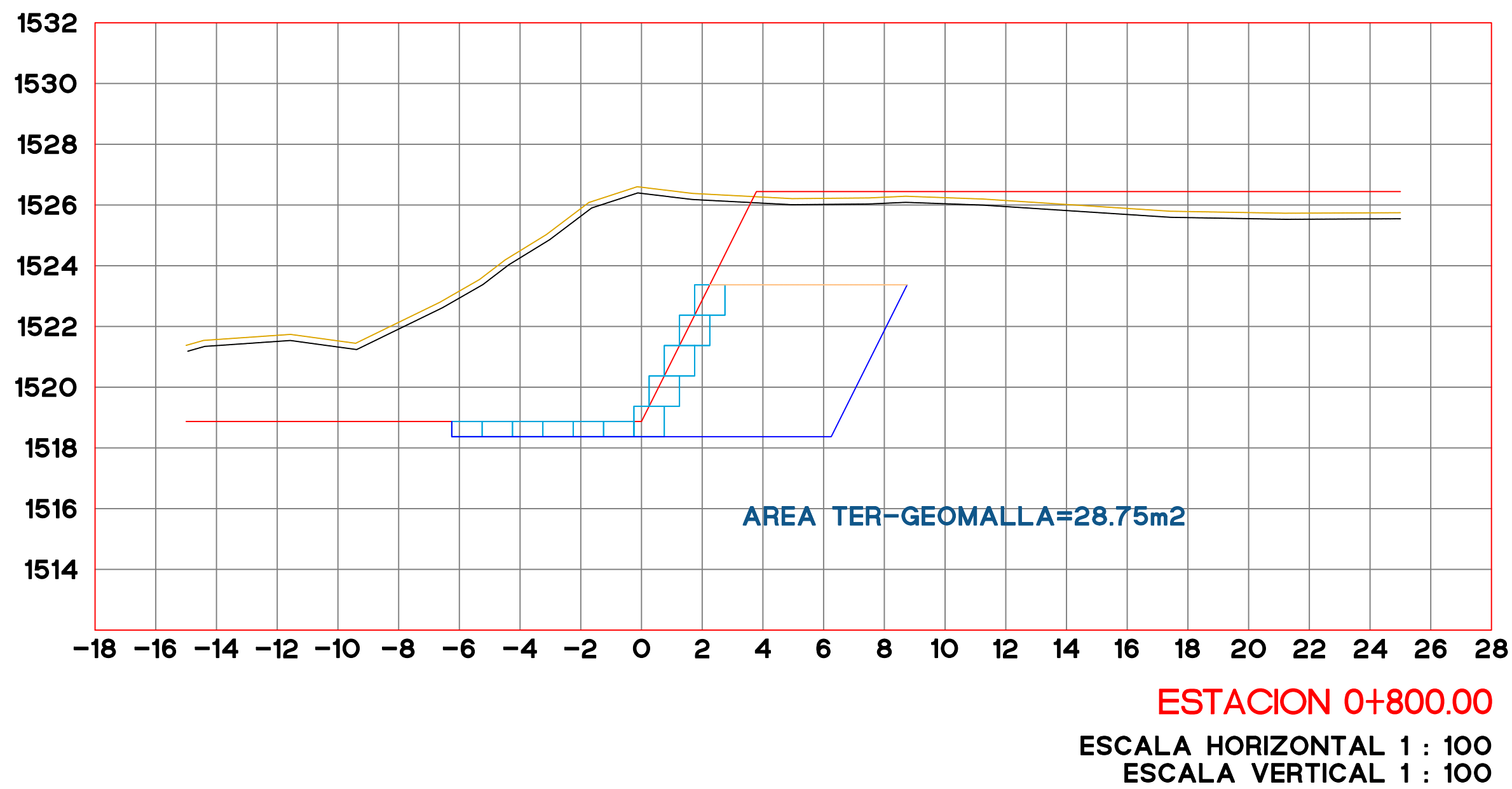
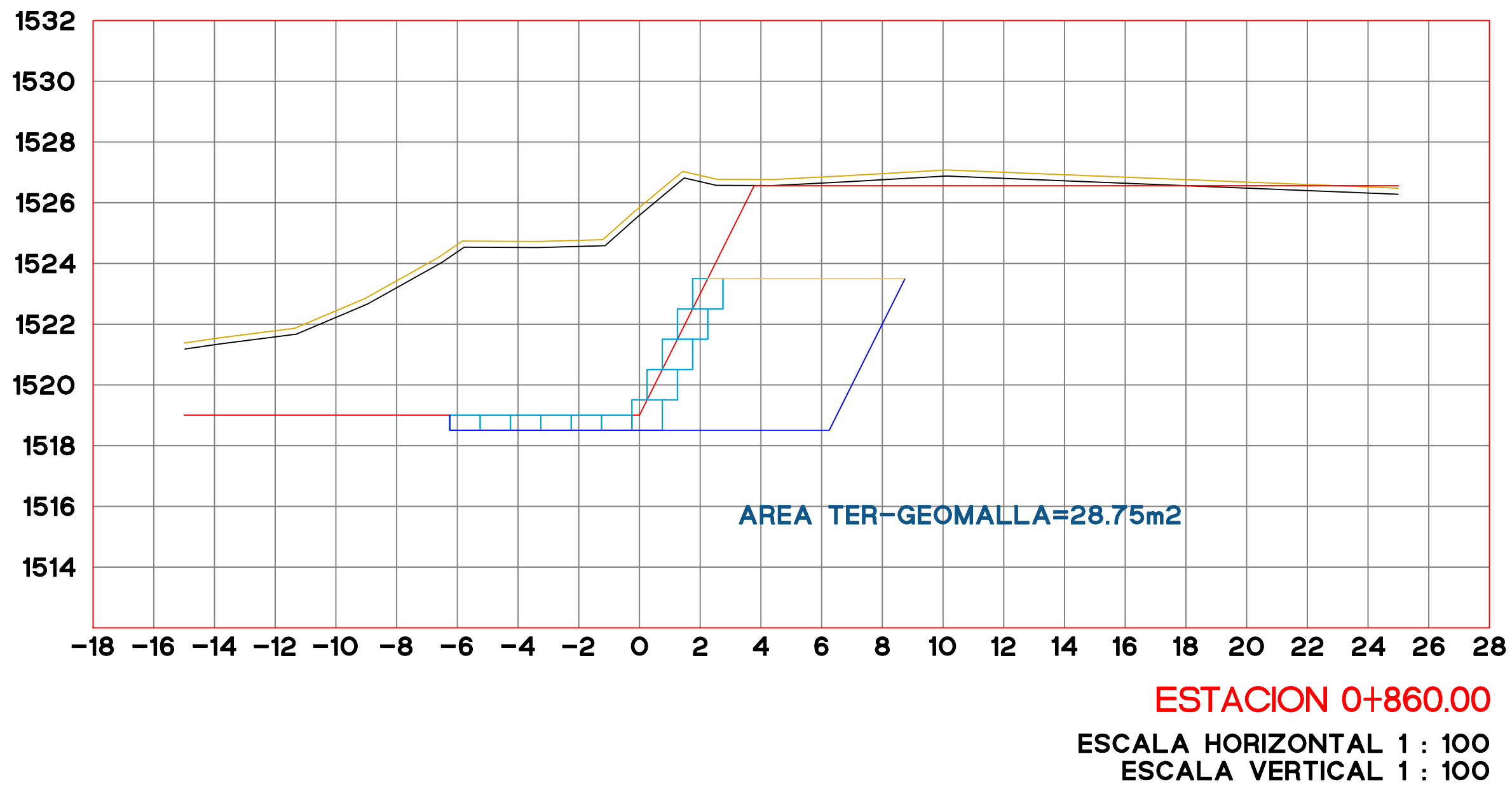
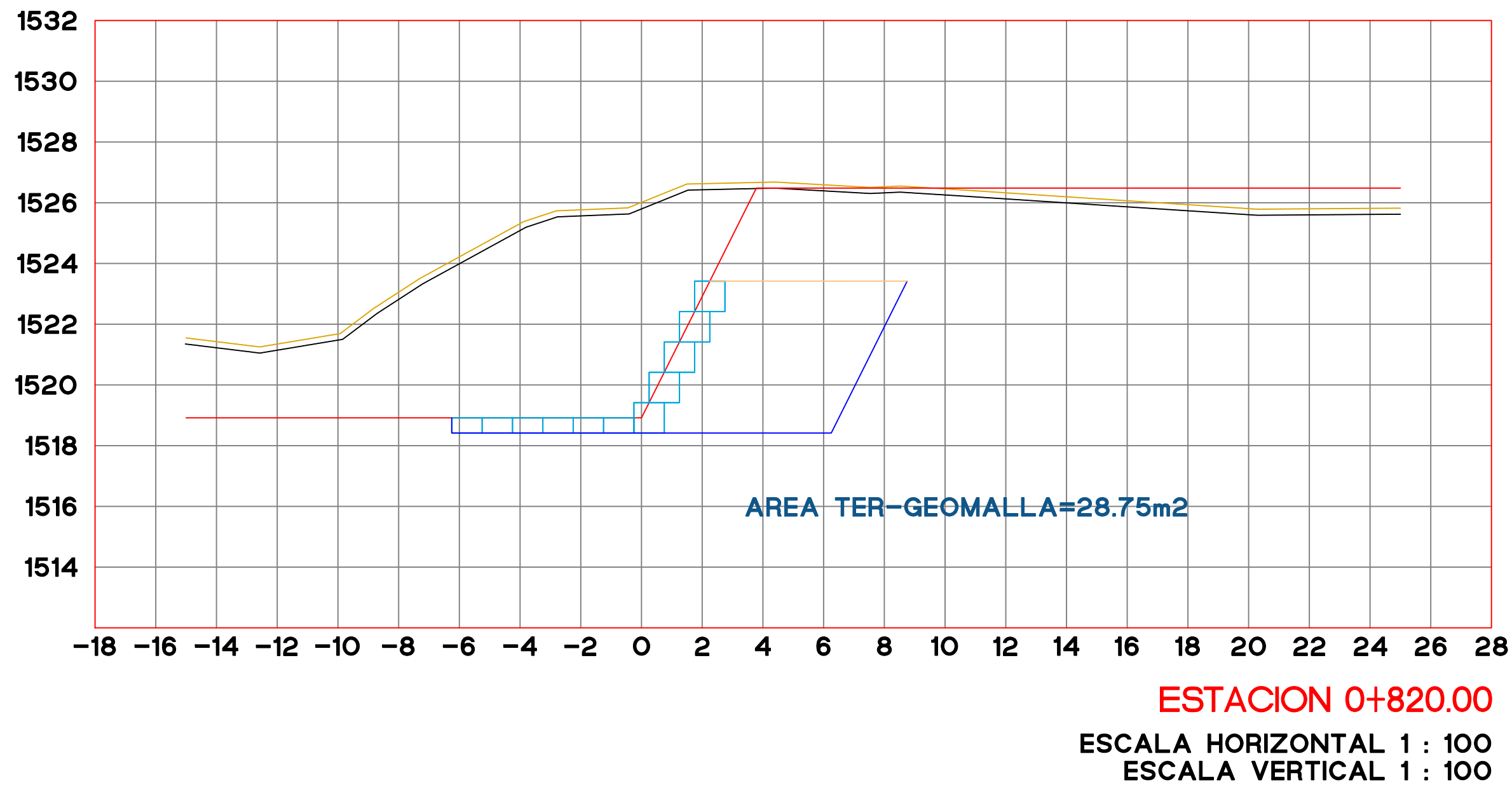
INSERTE DATO
DIRECTOR RESPONSABLE DE OBRA
A-0000

INSERTE DATO
PROYECTISTA
CED. PROF. 0000000

TIPO DE PLANO:
SECCIONES TOPOGRAFICAS

FECHA:
2025
ESCALA:
S/N
ACOTACIÓN:
METROS

CLAVE DE PLANO:
AA-ARQ-00
No. PLANO:
10 de 15



ING. SALOMÓN JARA CRUZ
GOBERNADOR CONSTITUCIONAL DEL ESTADO DE OAXACA
ARQ. CARLOS VICHIDO HERNANDEZ
SECRETARIO DE INFRAESTRUCTURAS Y COMUNICACIONES
ING. LUIS EDUARDO VELASCO LUNA
SUB SECRETARIO DE OBRAS PUBLICAS

DIRECCIÓN DE ESTUDIOS Y PROYECTOS

ARQ. EDITH LOURDES CHINCOYA GARCÍA
DIRECTORA DE ESTUDIOS Y PROYECTOS

SELO DE APROBACIÓN
DIRECCIÓN DE ESTUDIOS Y PROYECTOS

ARQ. LUIS ALBERTO GONZÁLEZ CRUZ
JEFE DEL DEPARTAMENTO DE ESTUDIOS

NOMBRE DE LA OBRA:
ENCAUZAMIENTO EN LAS MARGENES DEL RIO ATOYAC (PUENTE DEL AEROPUERTO INTERNACIONAL DE OAXACA - PUENTE DE LA EXGARITA) TRAMO DEL KM 0+000 AL KM 6+500, SUBTRAMO DEL KM 3+325 AL KM 5+100 EN EL MUNICIPIO DE SANTA CRUZ XOXCOTLÁN

UBICACION:
MUNICIPIO: OAXACA, OAXACA
LOCALIDAD: OAXACA

DISTRITO: N/A
REGION: N/A

DATOS DE TECNICO RESPONSABLE:

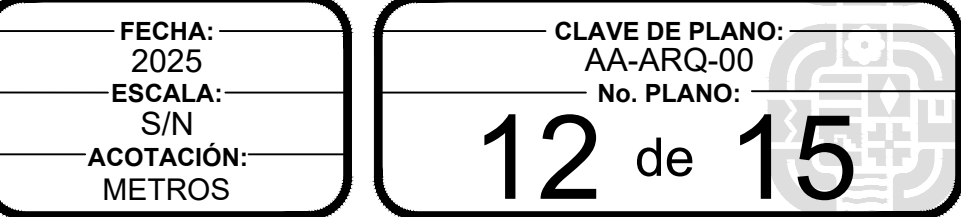
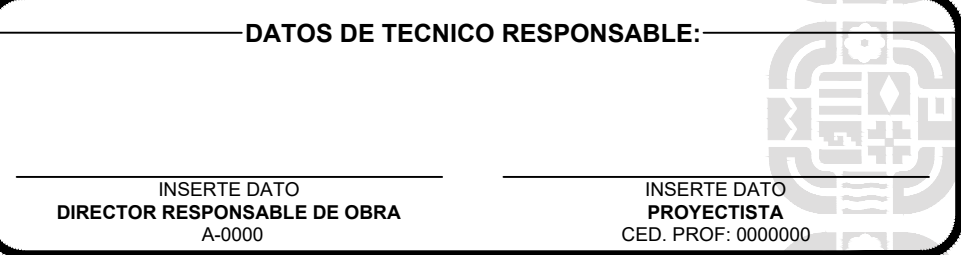
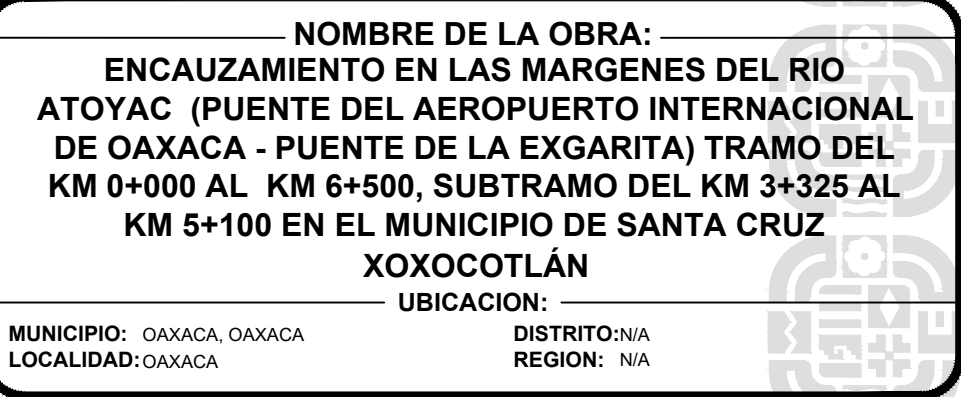
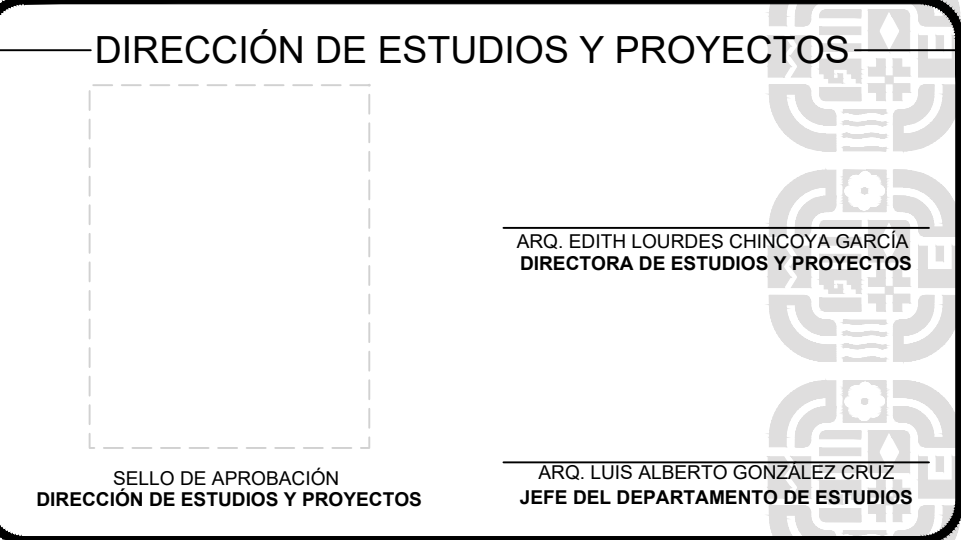
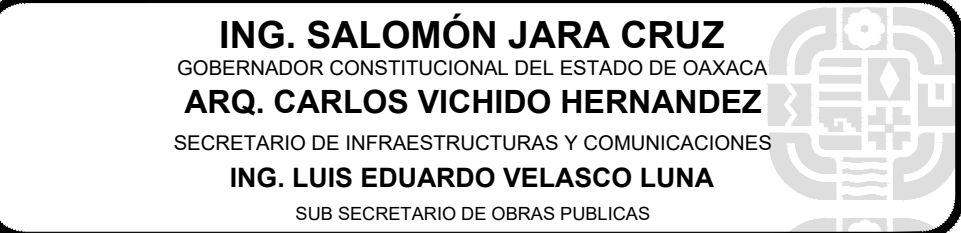

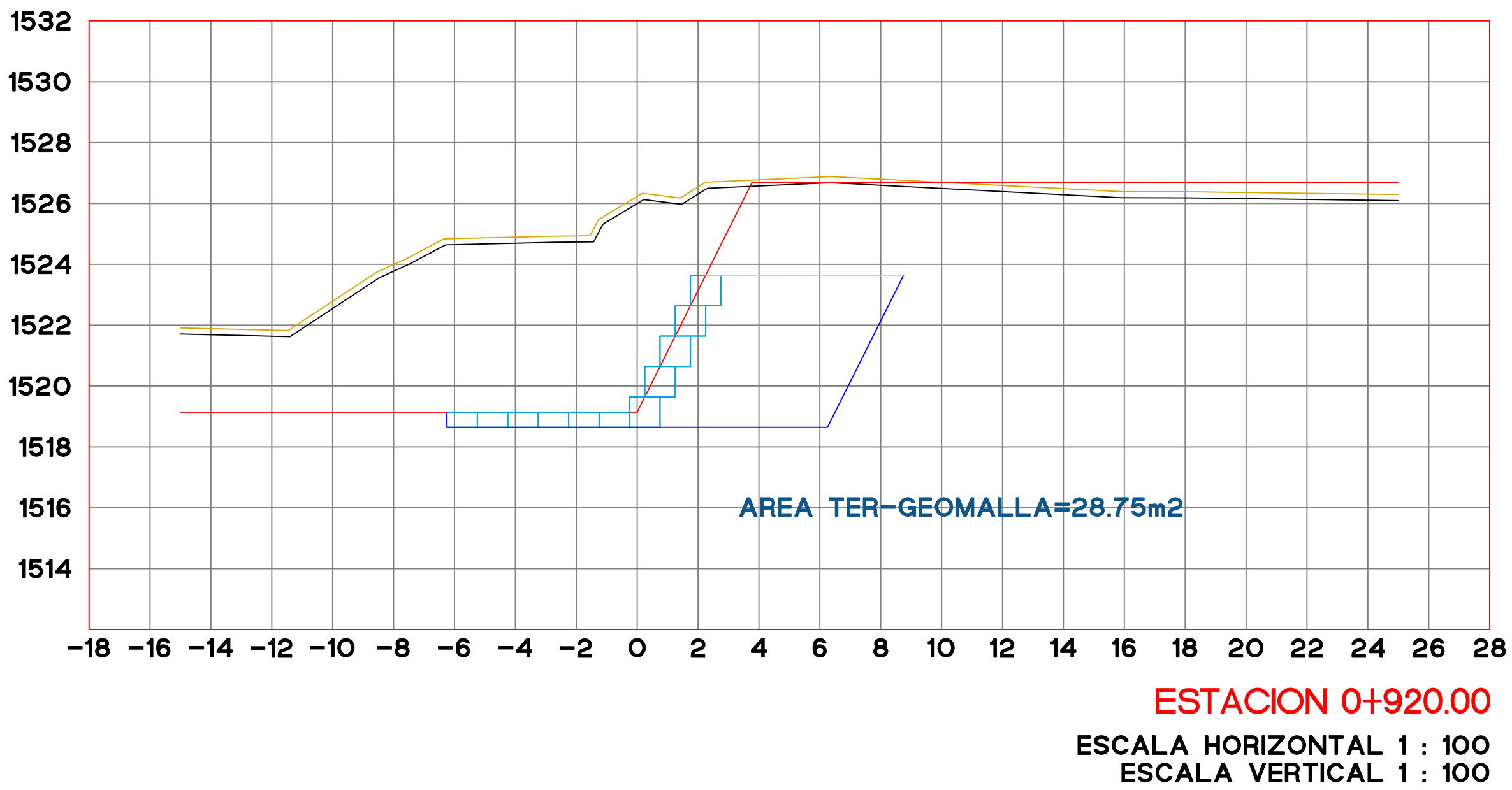
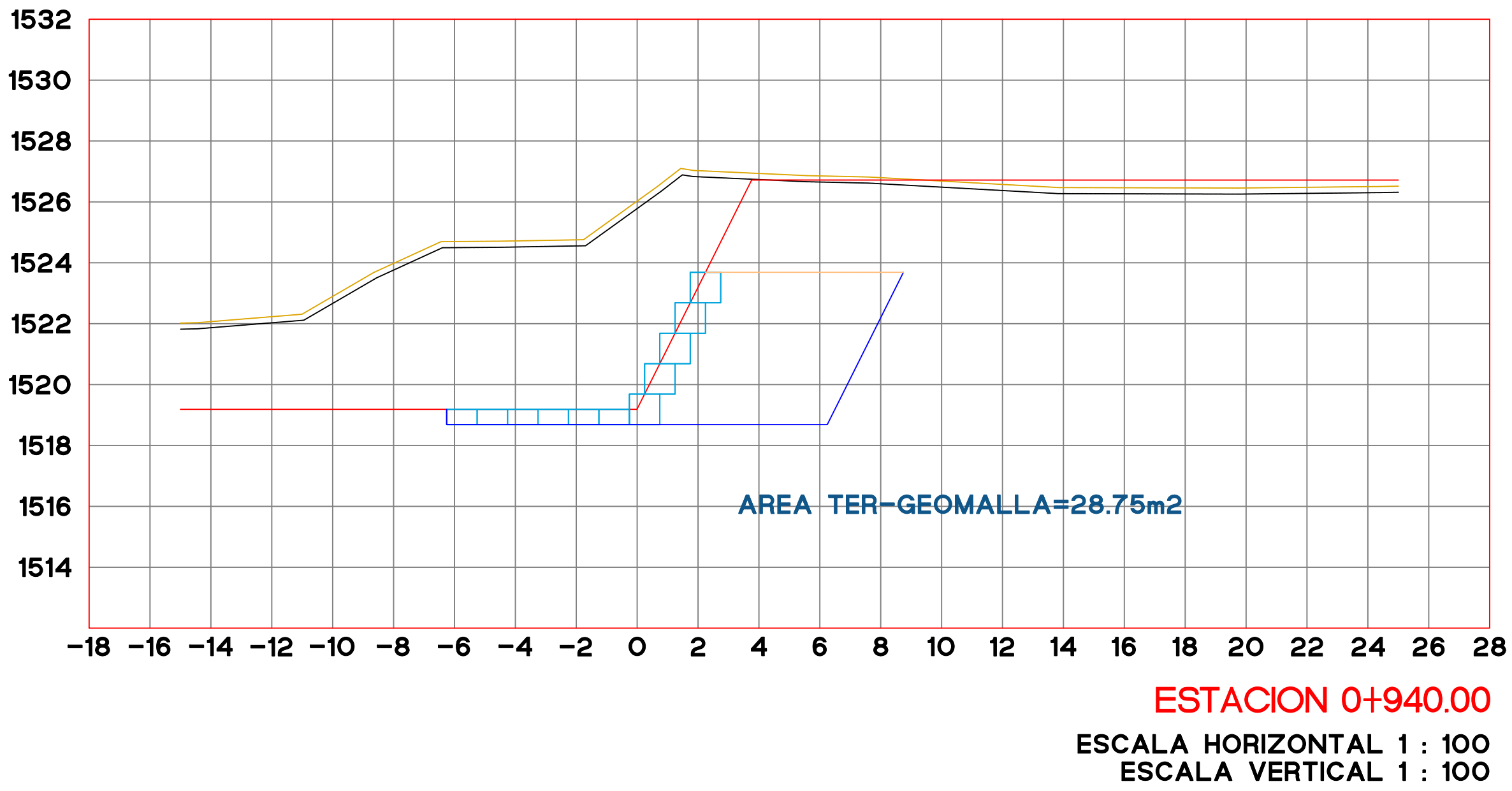
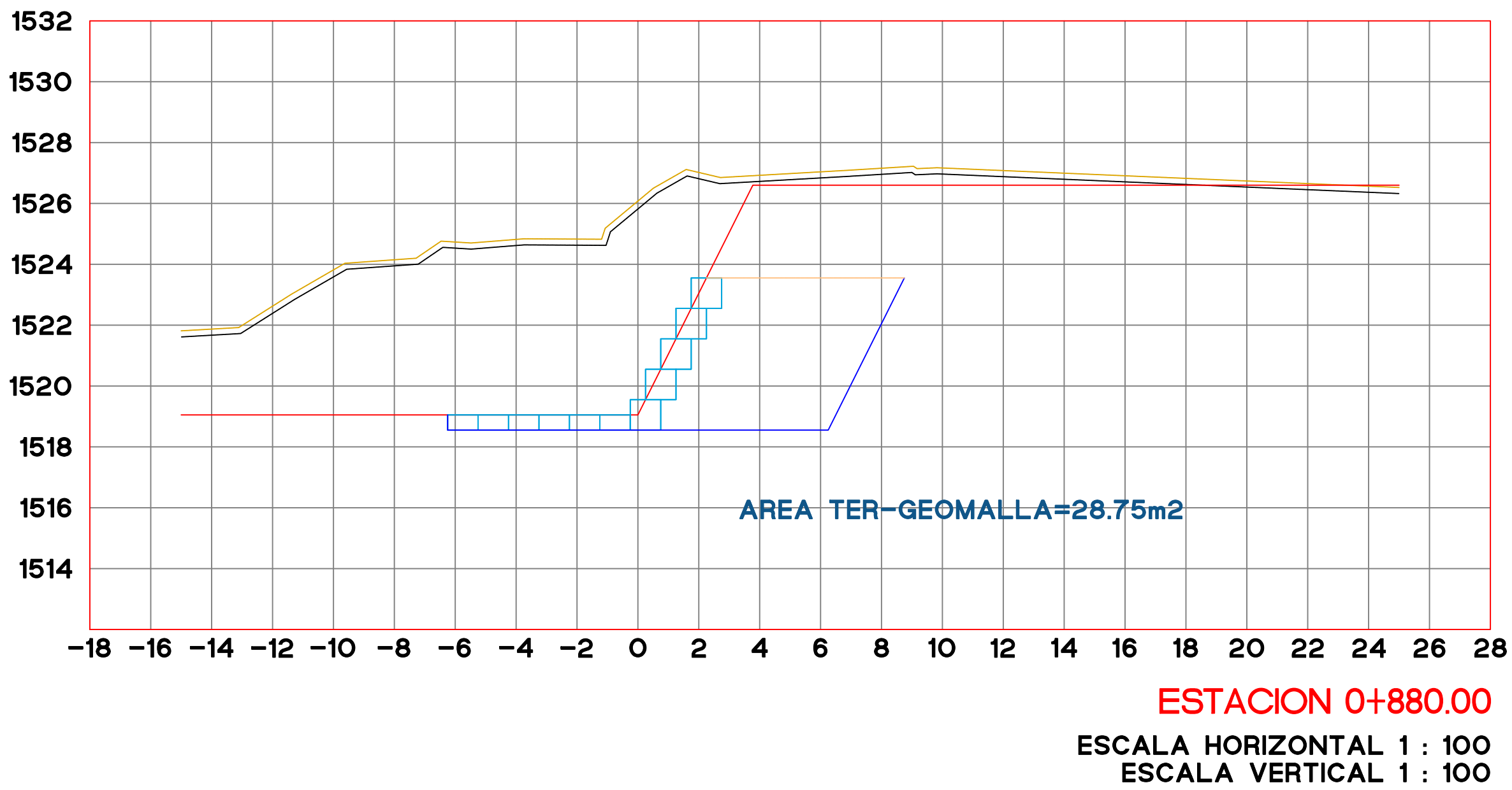
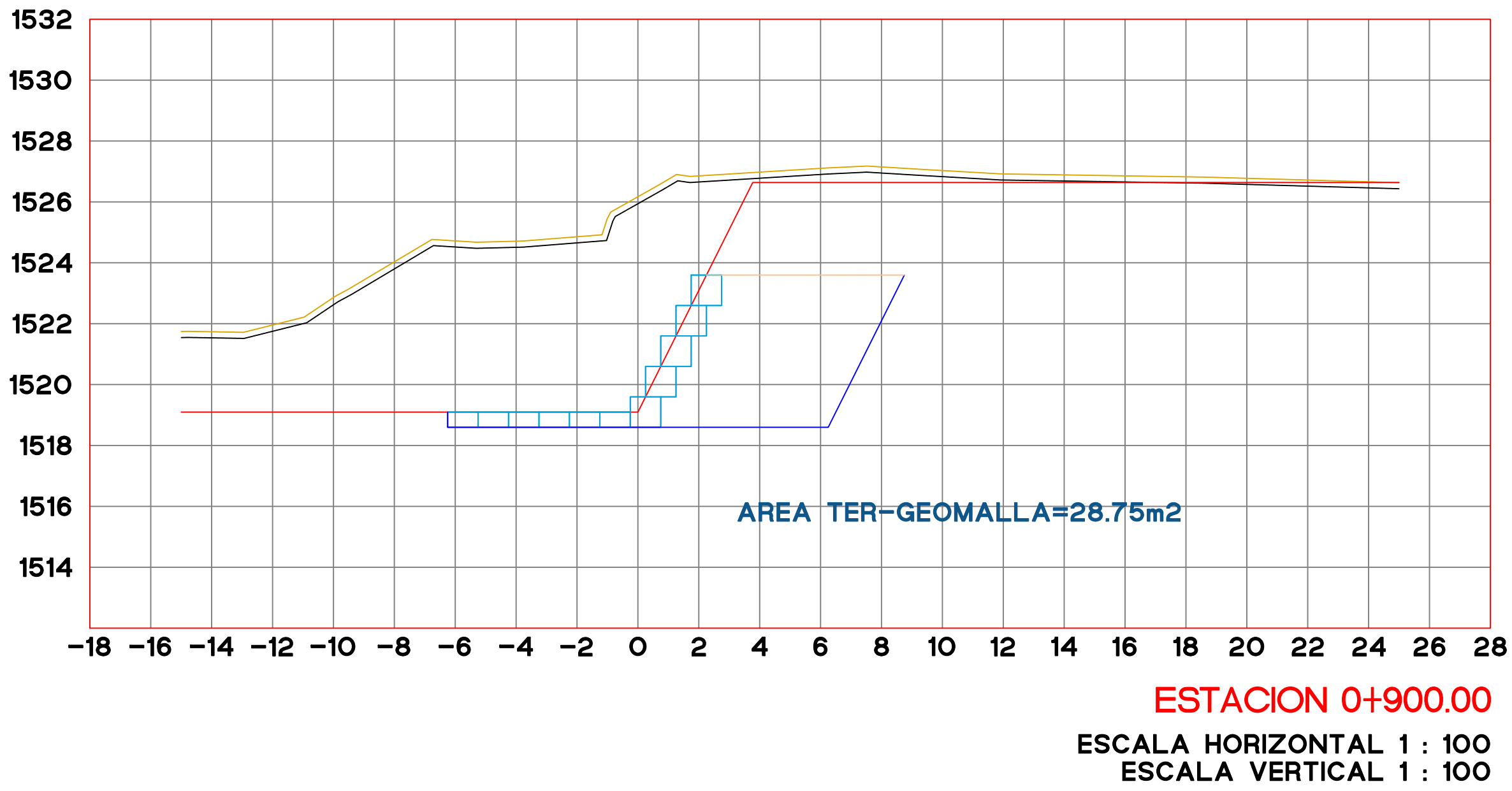
INSERTE DATO
DIRECTOR RESPONSABLE DE OBRA
A:0000

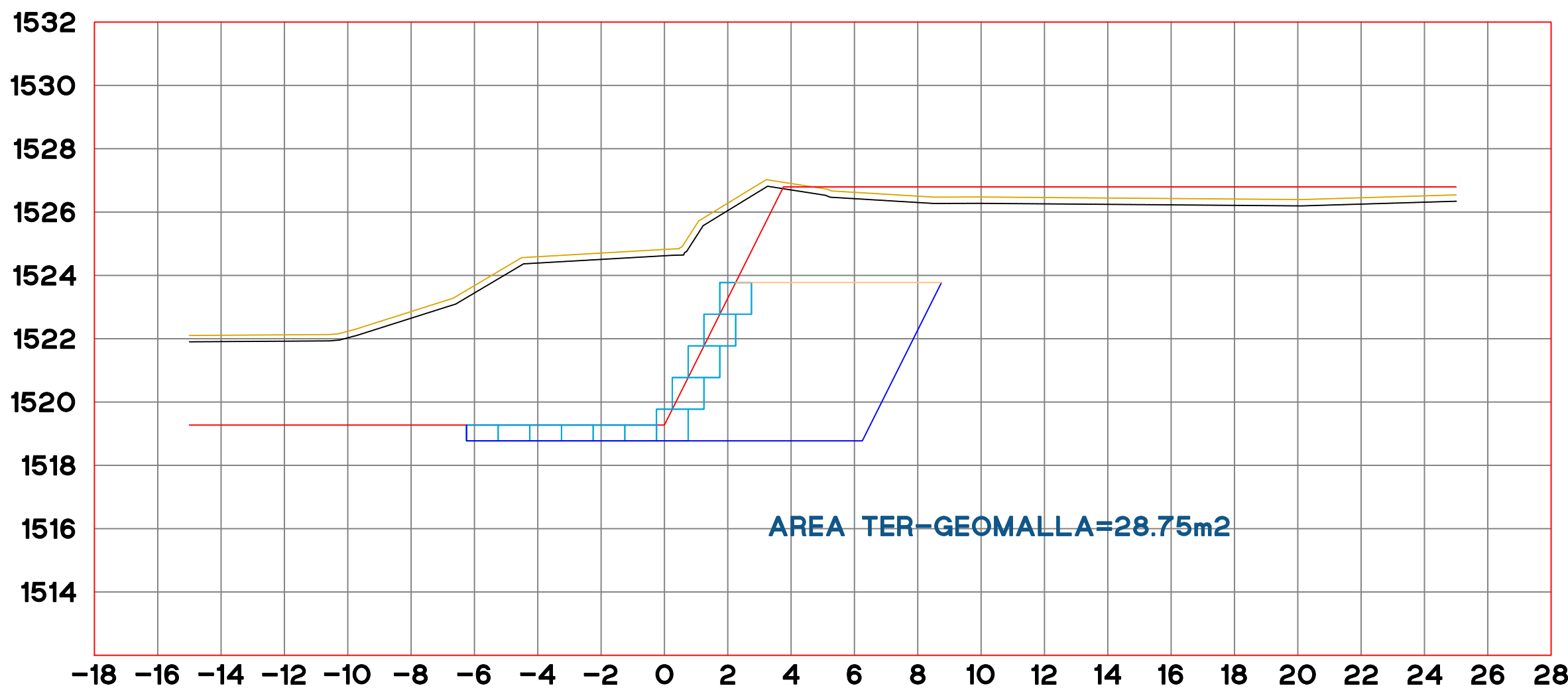
INSERTE DATO
PROYECTISTA
CED. PROF. 0000000

TIPO DE PLANO:
SECCIONES TOPOGRAFICAS

FECHA:
2025
ESCALA:
S/N
ACOTACIÓN:
METROS

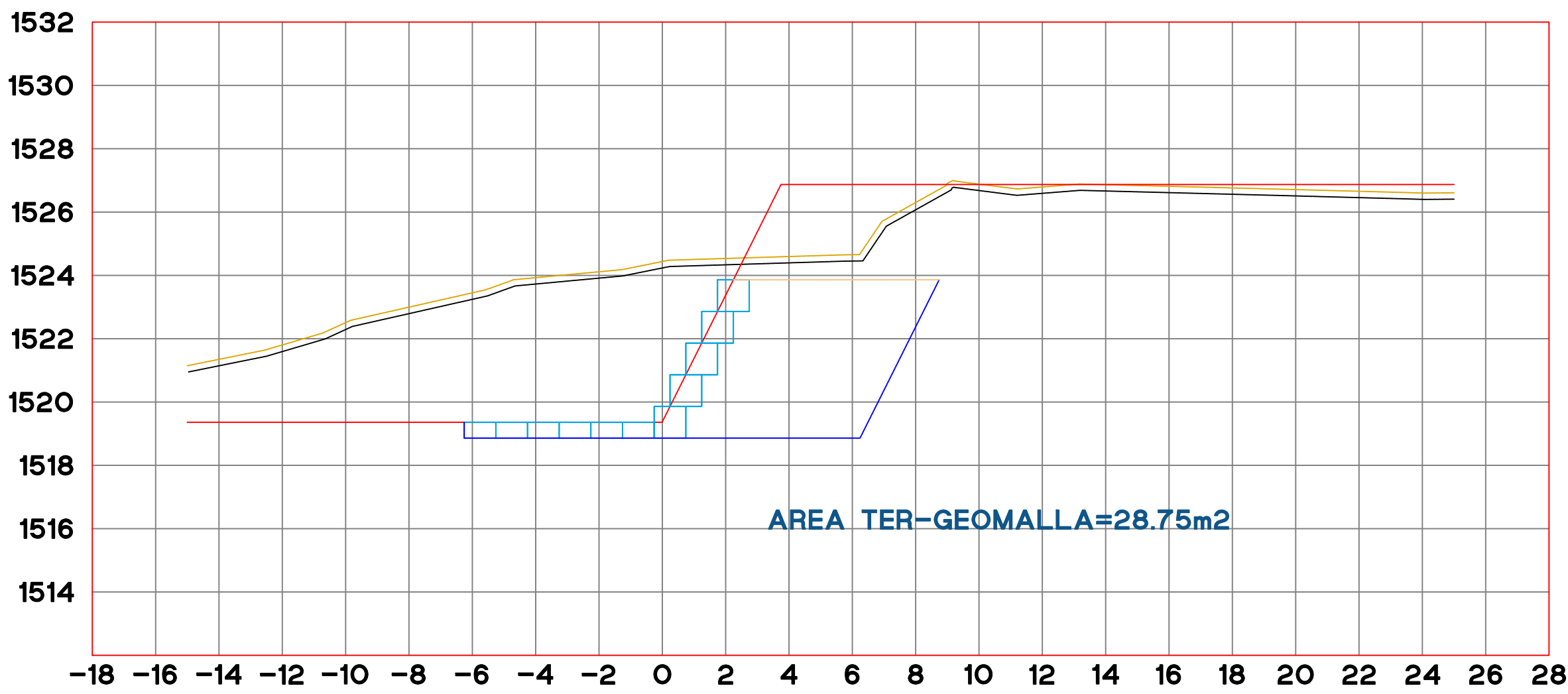
CLAVE DE PLANO:
AA-ARQ-00
No. PLANO:
11 de 15





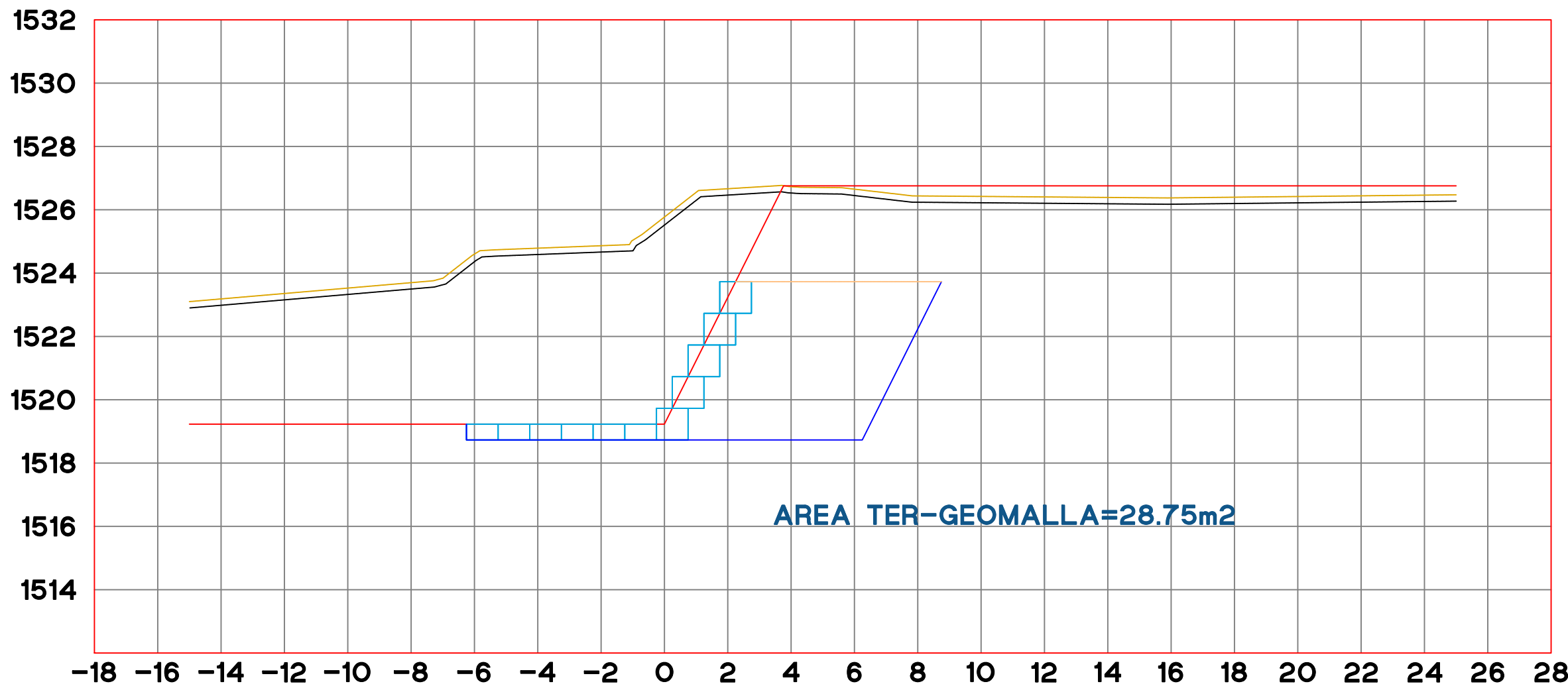
ESTACION 0+980.00

ESCALA HORIZONTAL 1 : 100
ESCALA VERTICAL 1 : 100



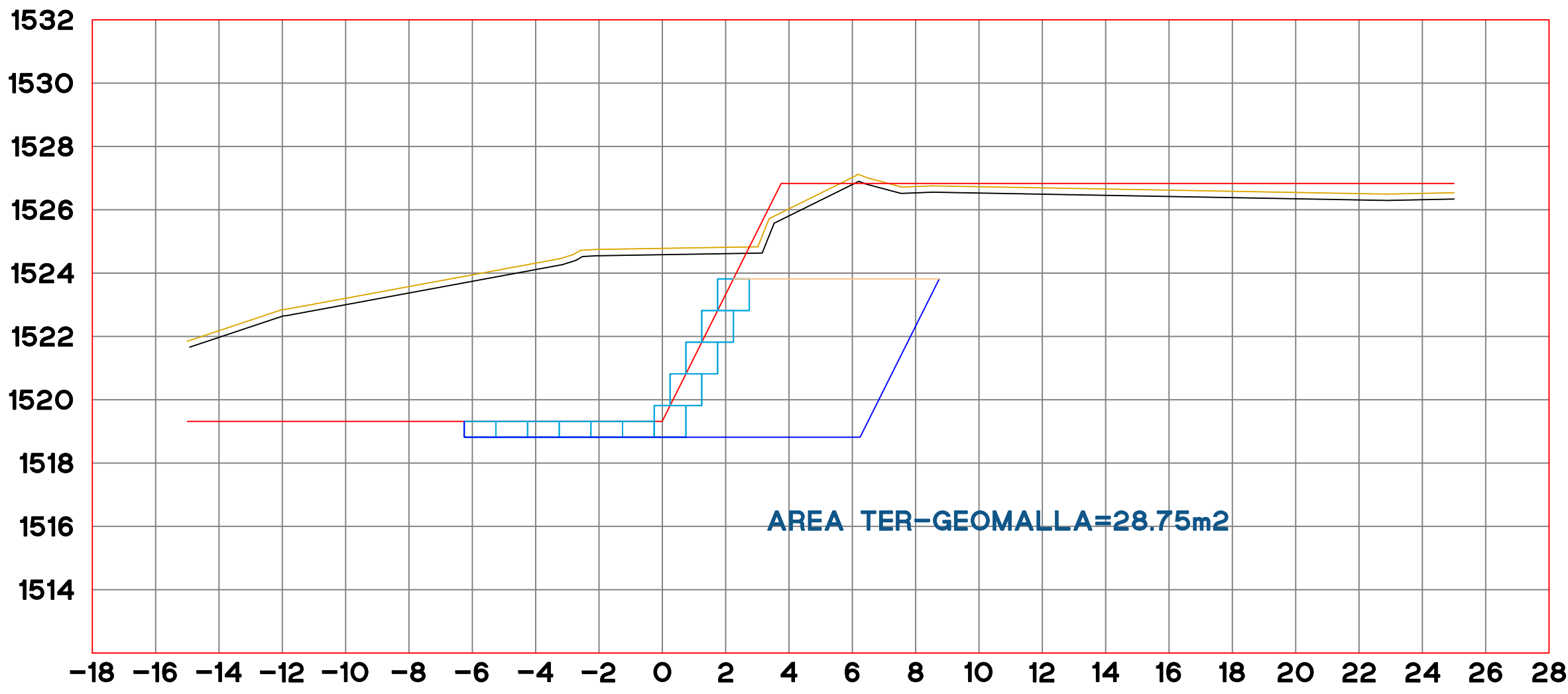
ESTACION 1+020.00

ESCALA HORIZONTAL 1 : 100
ESCALA VERTICAL 1 : 100




ESTACION 0+960.00

ESCALA HORIZONTAL 1 : 100
ESCALA VERTICAL 1 : 100



ESTACION 1+000.00

ESCALA HORIZONTAL 1 : 100
ESCALA VERTICAL 1 : 100



ING. SALOMÓN JARA CRUZ
GOBERNADOR CONSTITUCIONAL DEL ESTADO DE OAXACA
ARQ. CARLOS VICHIDO HERNANDEZ
SECRETARIO DE INFRAESTRUCTURAS Y COMUNICACIONES
ING. LUIS EDUARDO VELASCO LUNA
SUB SECRETARIO DE OBRAS PUBLICAS

DIRECCIÓN DE ESTUDIOS Y PROYECTOS

ARQ. EDITH LOURDES CHINCOYA GARCÍA
DIRECTORA DE ESTUDIOS Y PROYECTOS

SELO DE APROBACIÓN
DIRECCIÓN DE ESTUDIOS Y PROYECTOS

ARQ. LUIS ALBERTO GONZÁLEZ CRUZ
JEFE DEL DEPARTAMENTO DE ESTUDIOS

NOMBRE DE LA OBRA:
ENCAUZAMIENTO EN LAS MARGENES DEL RÍO
ATOYAC (PUENTE DEL AEROPUERTO INTERNACIONAL
DE OAXACA - PUENTE DE LA EXGARITA) TRAMO DEL
KM 0+000 AL KM 6+500, SUBTRAMO DEL KM 3+325 AL
KM 5+100 EN EL MUNICIPIO DE SANTA CRUZ
XOXOCOTLÁN

UBICACIÓN:
MUNICIPIO: OAXACA, OAXACA
LOCALIDAD: OAXACA

DISTRITO: N/A
REGION: N/A

DATOS DE TECNICO RESPONSABLE:

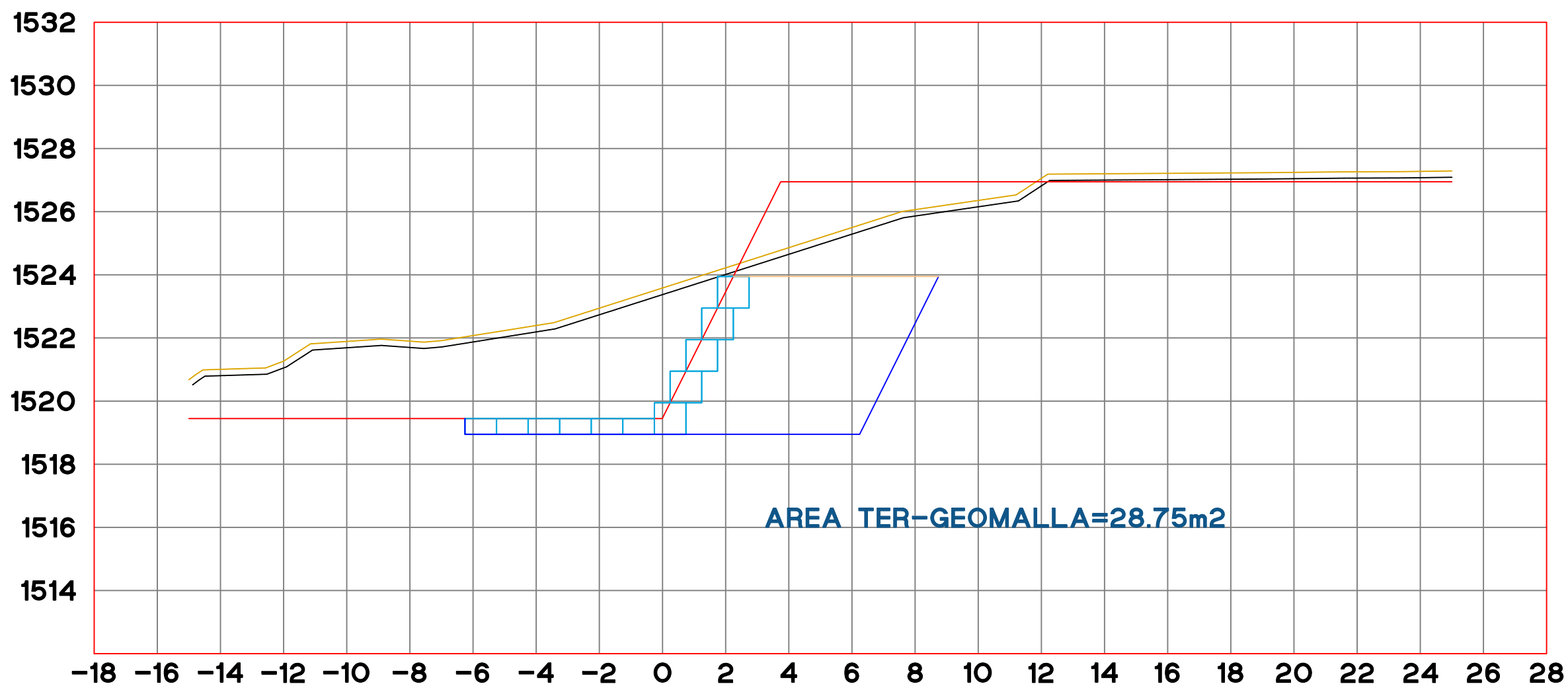
INSERTE DATO
DIRECTOR RESPONSABLE DE OBRA
A-0000

INSERTE DATO
PROYECTISTA
CED. PROF. 0000000

TIPO DE PLANO:
SECCIONES TOPOGRAFICAS

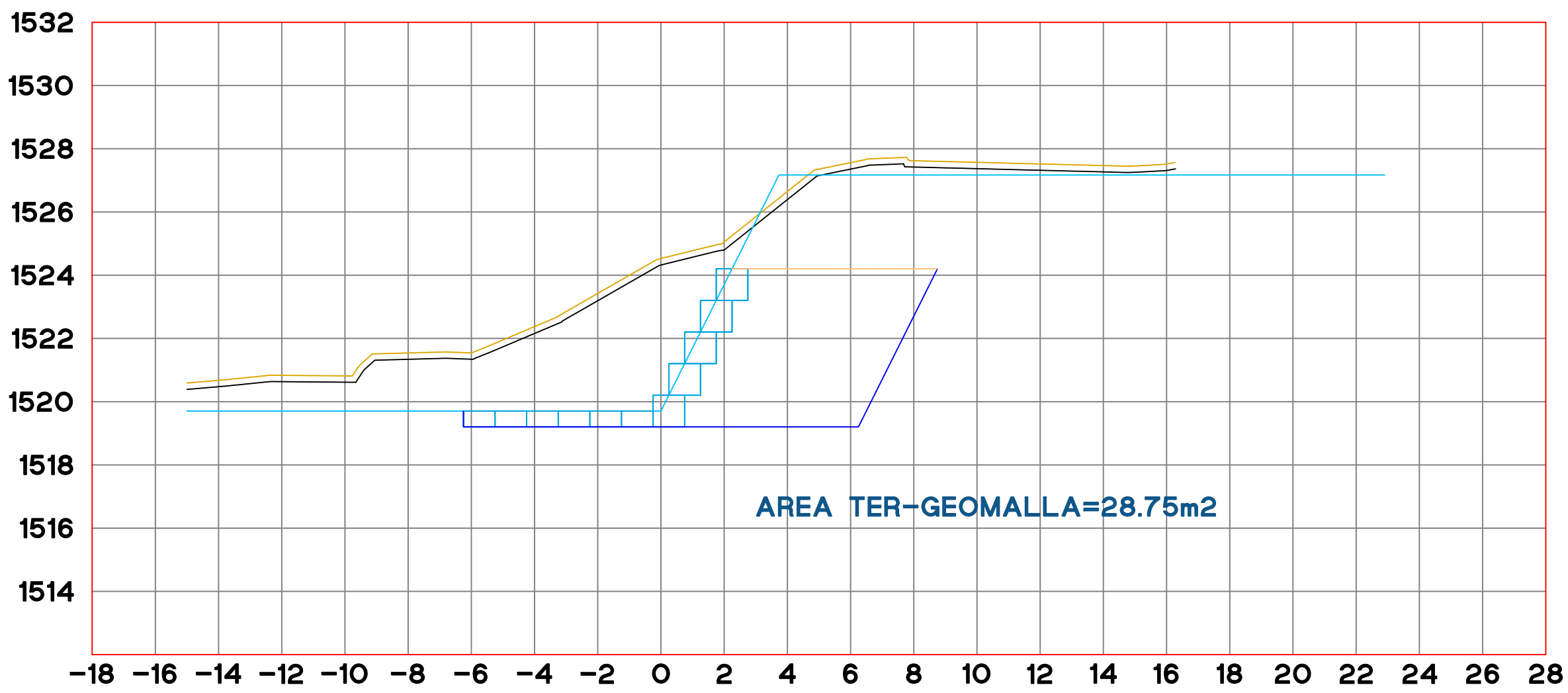
FECHA:
2025
ESCALA:
S/N
ACOTACIÓN:
METROS

CLAVE DE PLANO:
AA-ARQ-00
No. PLANO:
13 de 15



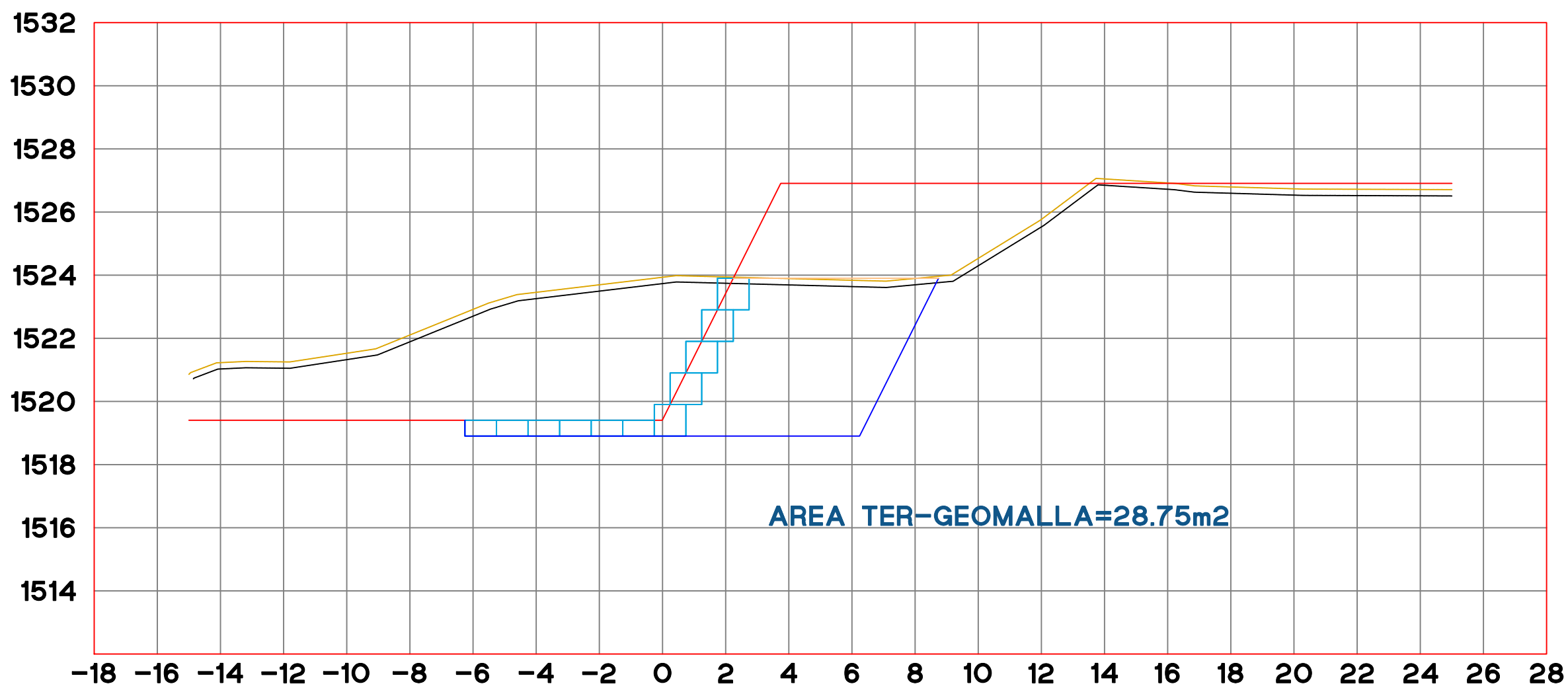
ESTACION 1+060.00

ESCALA HORIZONTAL 1 : 100
ESCALA VERTICAL 1 : 100



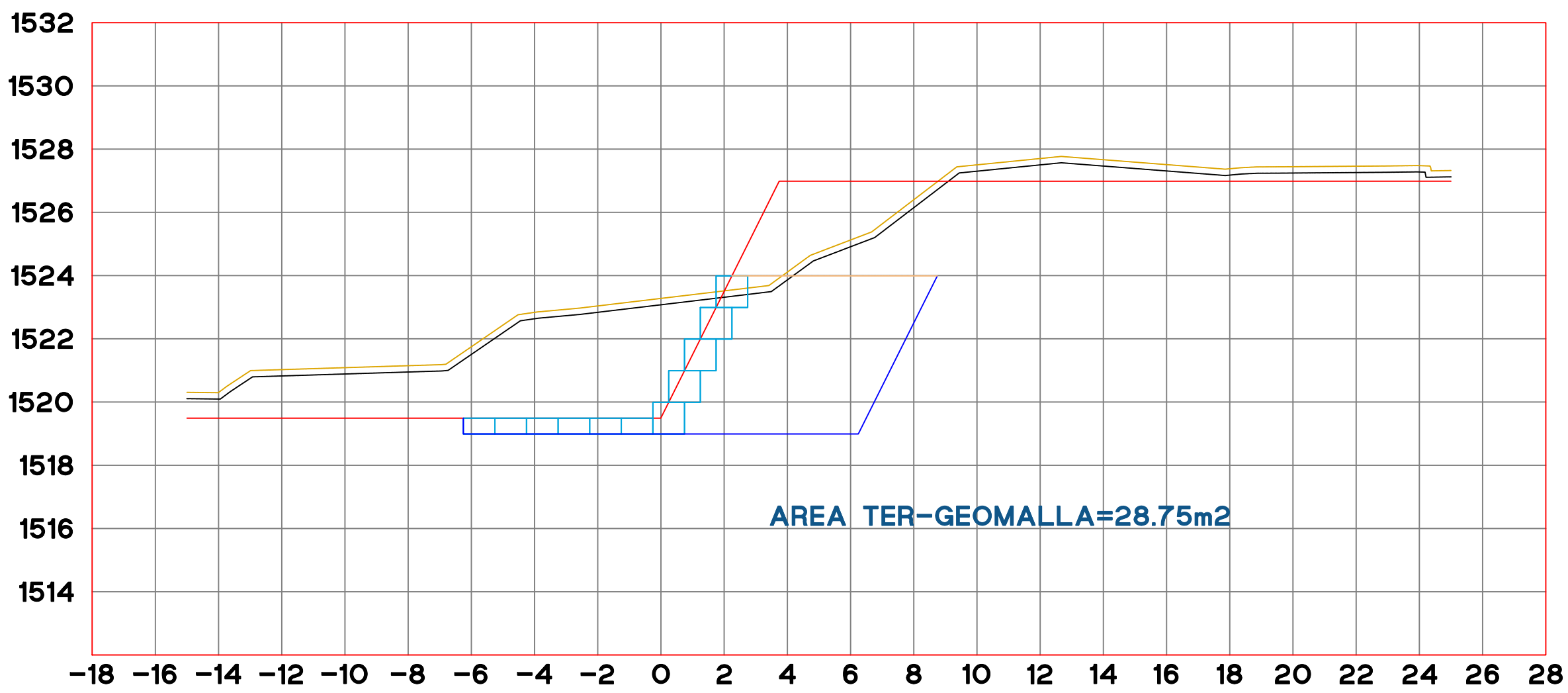
ESTACION 1+175.27

ESCALA HORIZONTAL 1 : 100
ESCALA VERTICAL 1 : 100



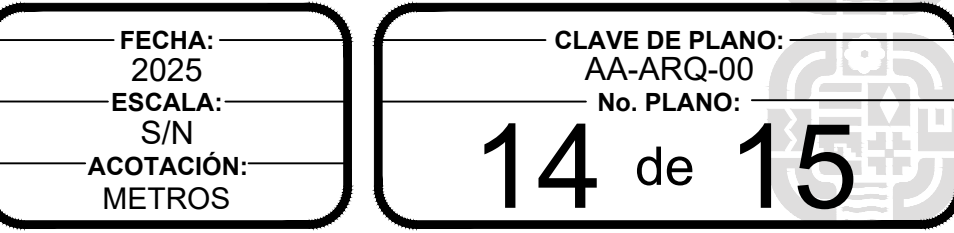
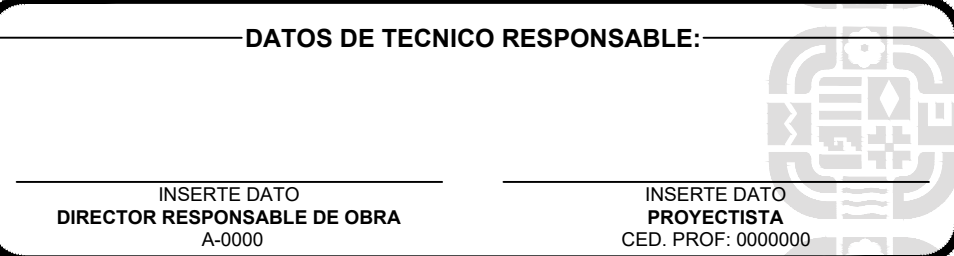
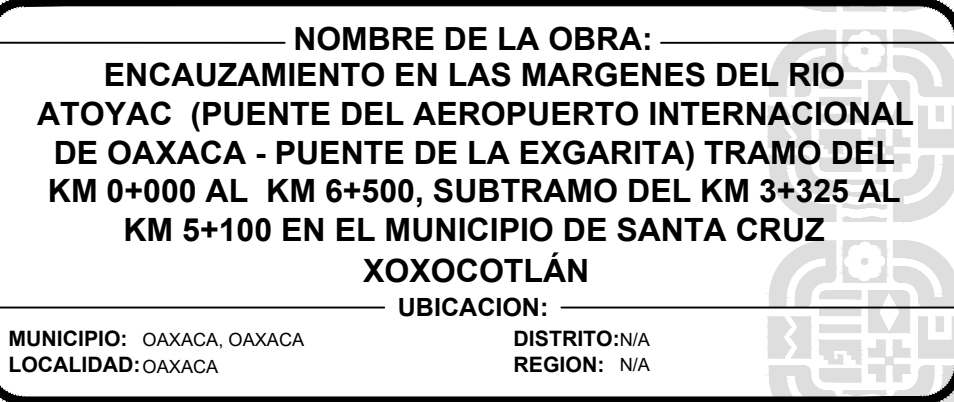
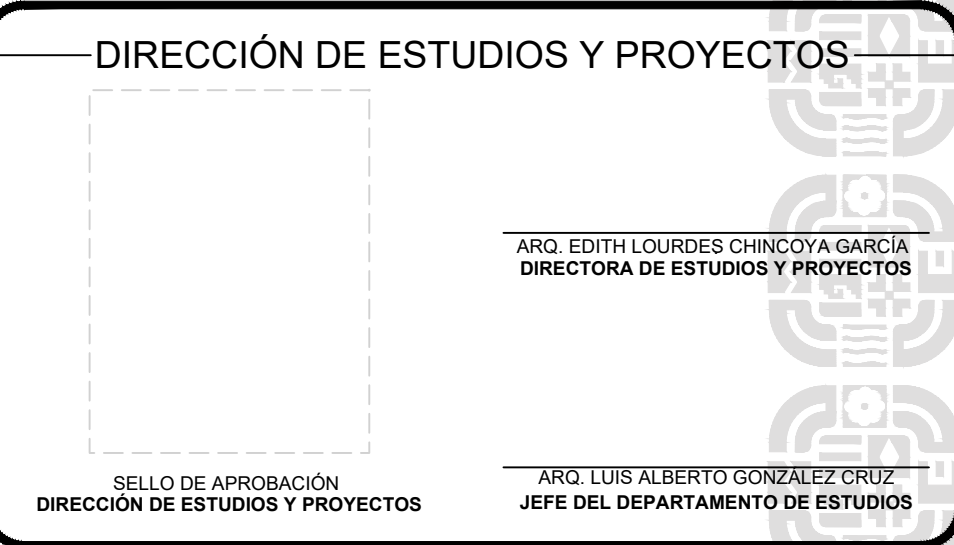
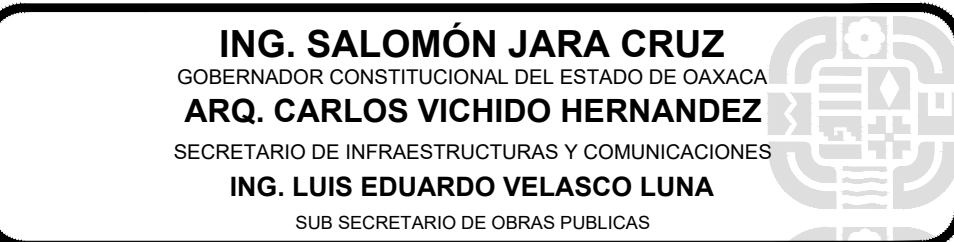
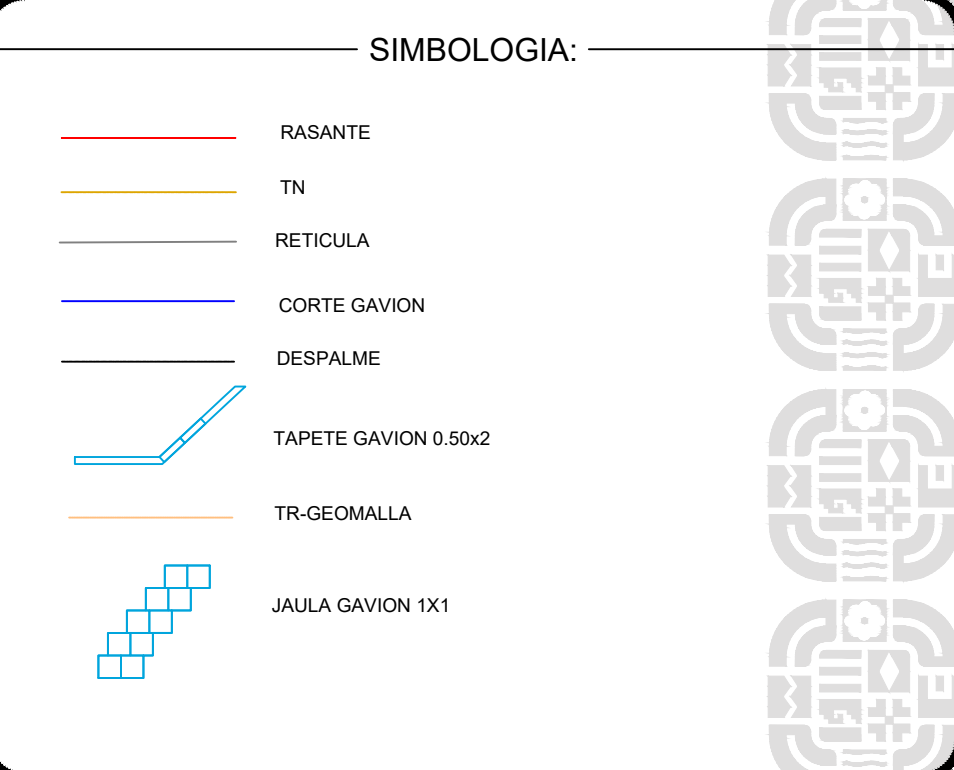
ESTACION 1+040.00

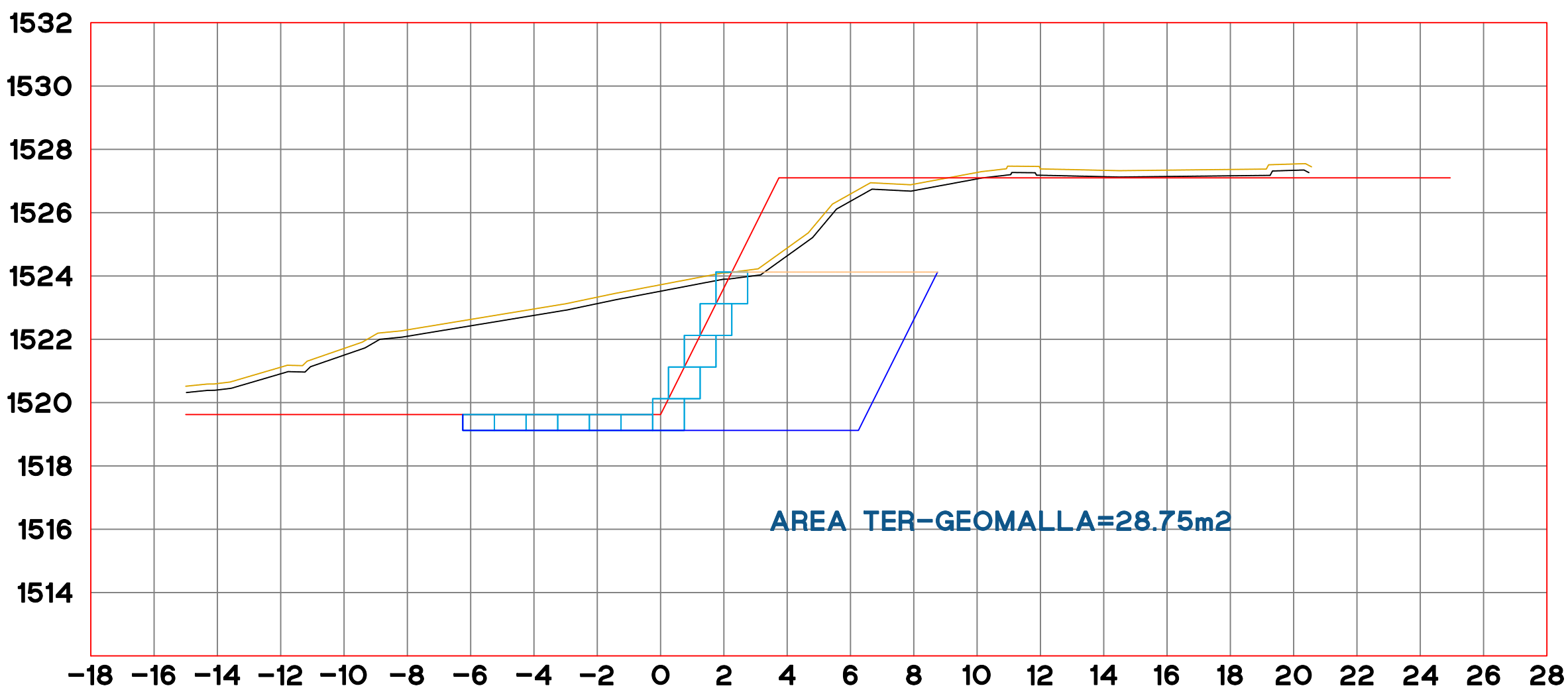
ESCALA HORIZONTAL 1 : 100
ESCALA VERTICAL 1 : 100



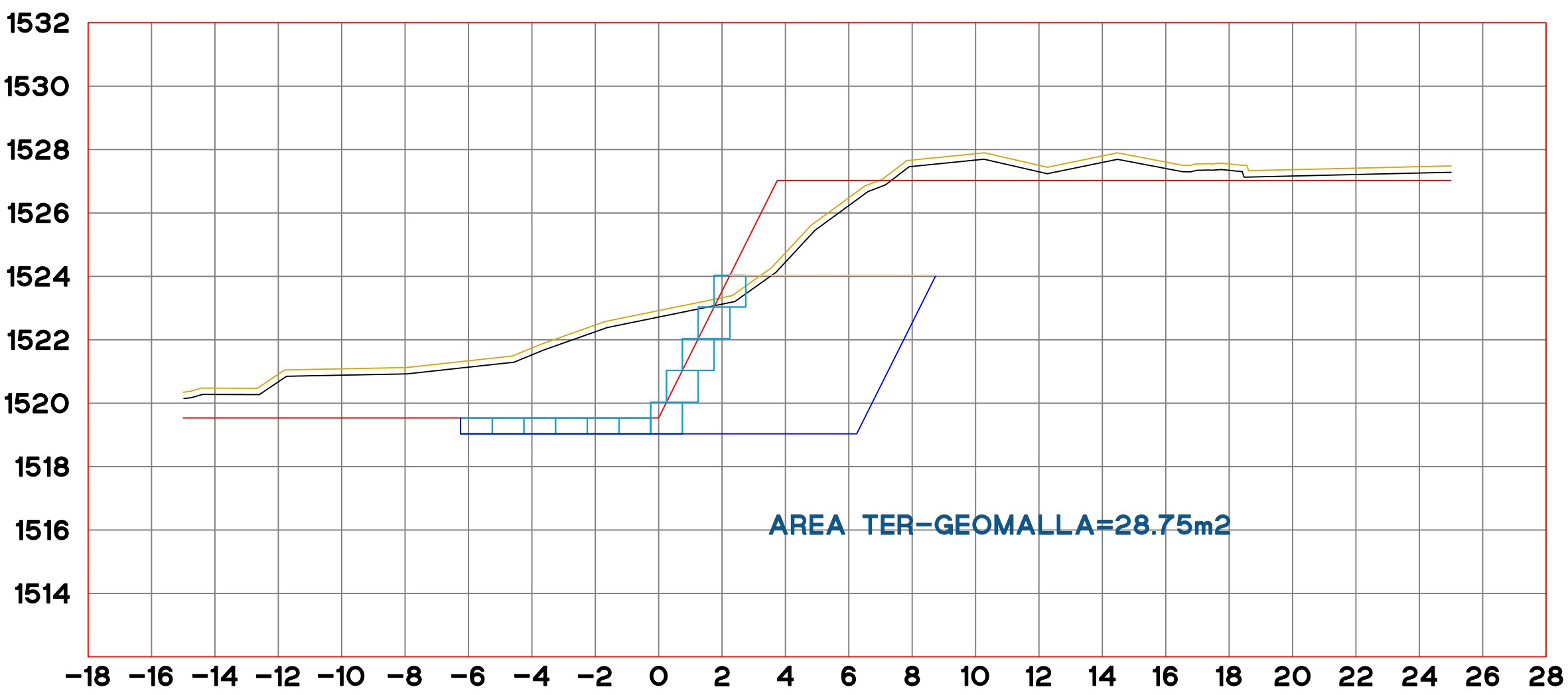
ESTACION 1+080.00

ESCALA HORIZONTAL 1 : 100
ESCALA VERTICAL 1 : 100

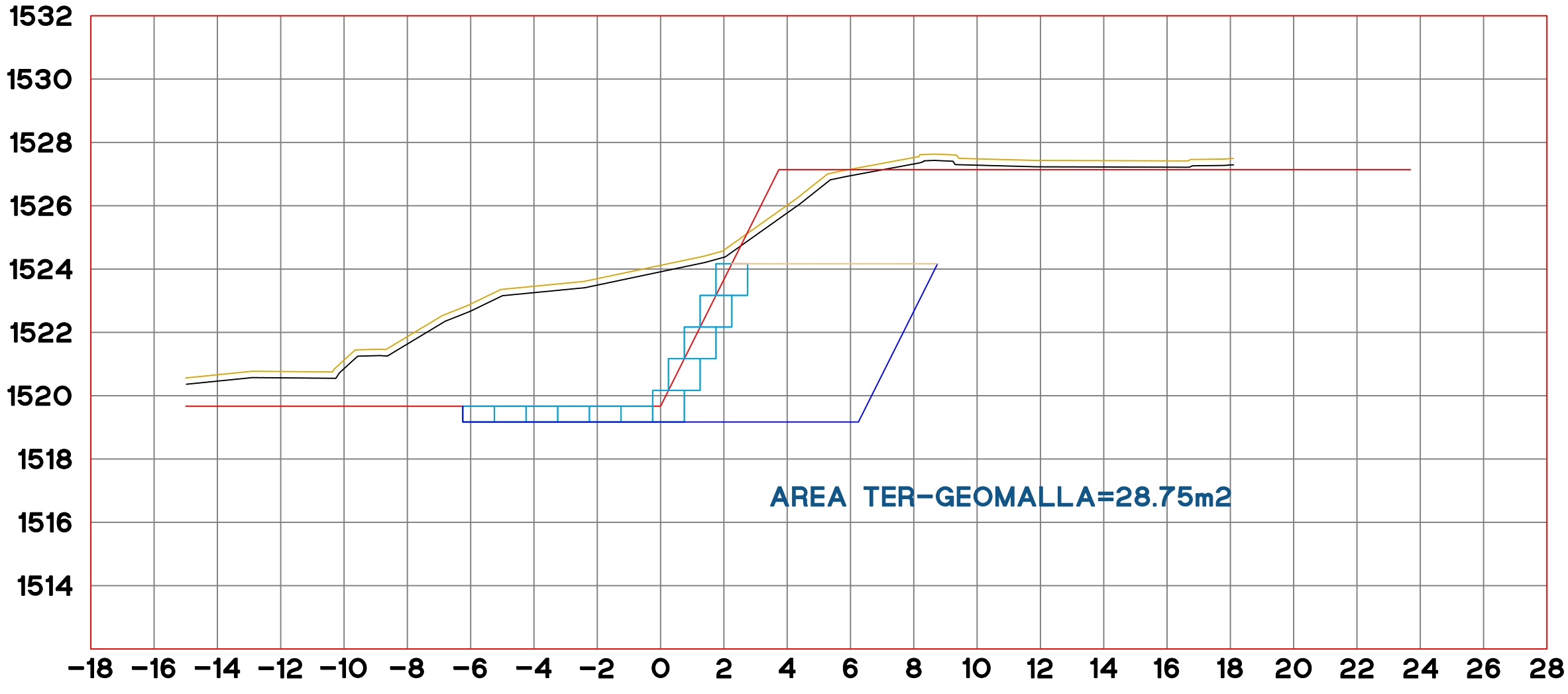




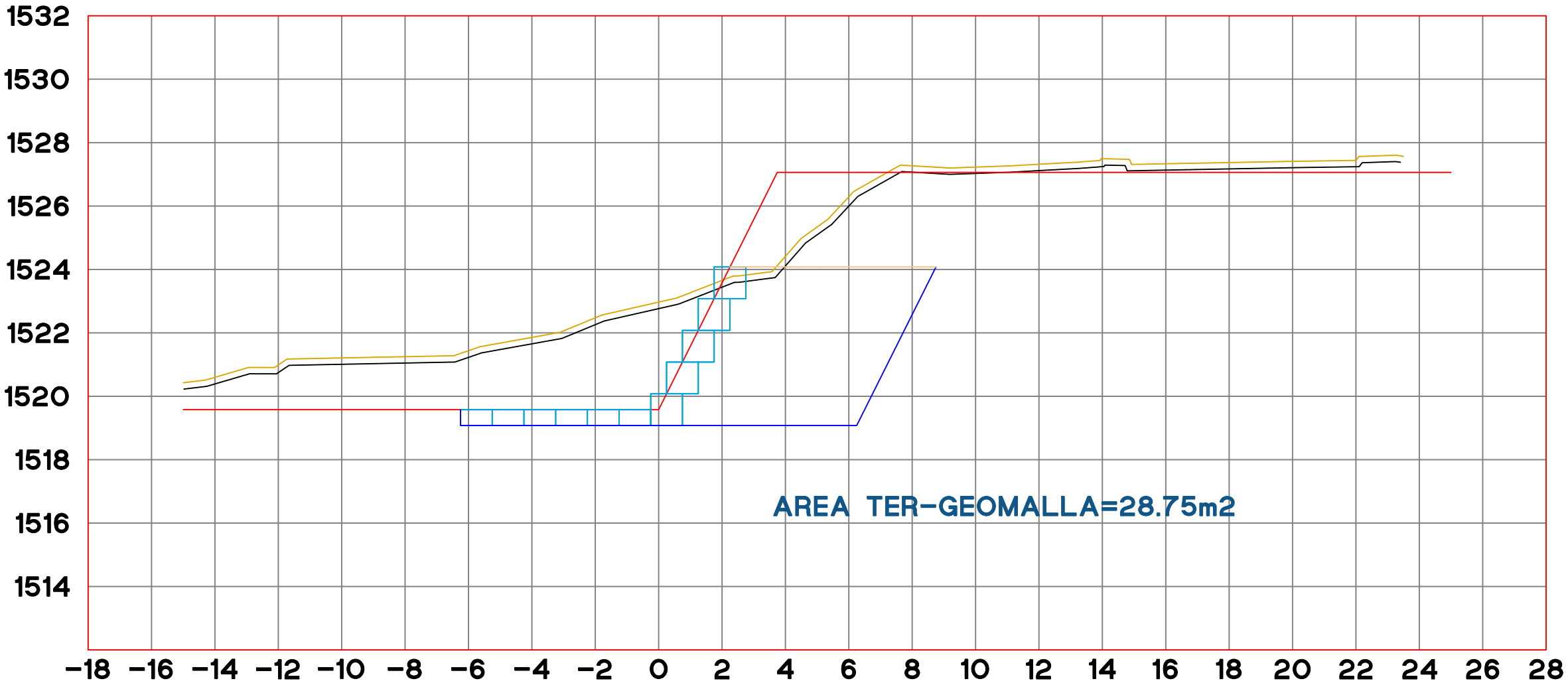
ESTACION 1+140.00
ESCALA HORIZONTAL 1 : 100
ESCALA VERTICAL 1 : 100




ESTACION 1+100.00
ESCALA HORIZONTAL 1 : 100
ESCALA VERTICAL 1 : 100



ESTACION 1+160.00
ESCALA HORIZONTAL 1 : 100
ESCALA VERTICAL 1 : 100



ESTACION 1+120.00
ESCALA HORIZONTAL 1 : 100
ESCALA VERTICAL 1 : 100



ING. SALOMÓN JARA CRUZ
GOBERNADOR CONSTITUCIONAL DEL ESTADO DE OAXACA
ARQ. CARLOS VICHIDO HERNANDEZ
SECRETARIO DE INFRAESTRUCTURAS Y COMUNICACIONES
ING. LUIS EDUARDO VELASCO LUNA
SUB SECRETARIO DE OBRAS PUBLICAS

DIRECCIÓN DE ESTUDIOS Y PROYECTOS

ARQ. EDITH LOURDES CHINCOYA GARCÍA
DIRECTORA DE ESTUDIOS Y PROYECTOS

ARQ. LUIS ALBERTO GONZÁLEZ CRUZ
JEFE DEL DEPARTAMENTO DE ESTUDIOS

SELLO DE APROBACIÓN
DIRECCIÓN DE ESTUDIOS Y PROYECTOS

NOMBRE DE LA OBRA:
ENCAUZAMIENTO EN LAS MARGENES DEL RÍO
ATOYAC (PUENTE DEL AEROPUERTO INTERNACIONAL
DE OAXACA - PUENTE DE LA EXGARITA) TRAMO DEL
KM 0+000 AL KM 6+500, SUBTRAMO DEL KM 3+325 AL
KM 5+100 EN EL MUNICIPIO DE SANTA CRUZ
XOXOCOTLÁN

UBICACIÓN:
MUNICIPIO: OAXACA, OAXACA
LOCALIDAD: OAXACA

DISTRITO: N/A
REGION: N/A

DATOS DE TECNICO RESPONSABLE:

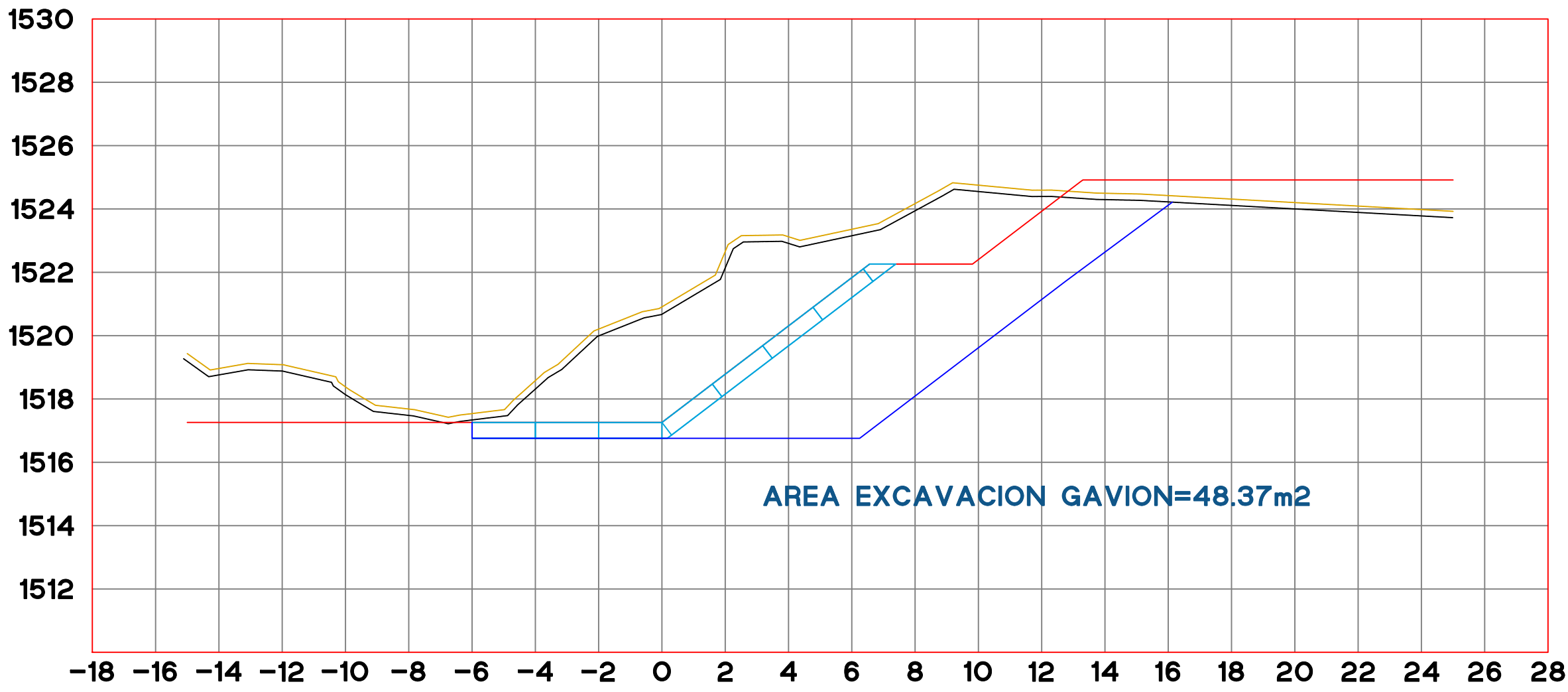
INSERTE DATO
DIRECTOR RESPONSABLE DE OBRA
A:0000

INSERTE DATO
PROYECTISTA
CED: PROF: 0000000

TIPO DE PLANO:
SECCIONES TOPOGRAFICAS

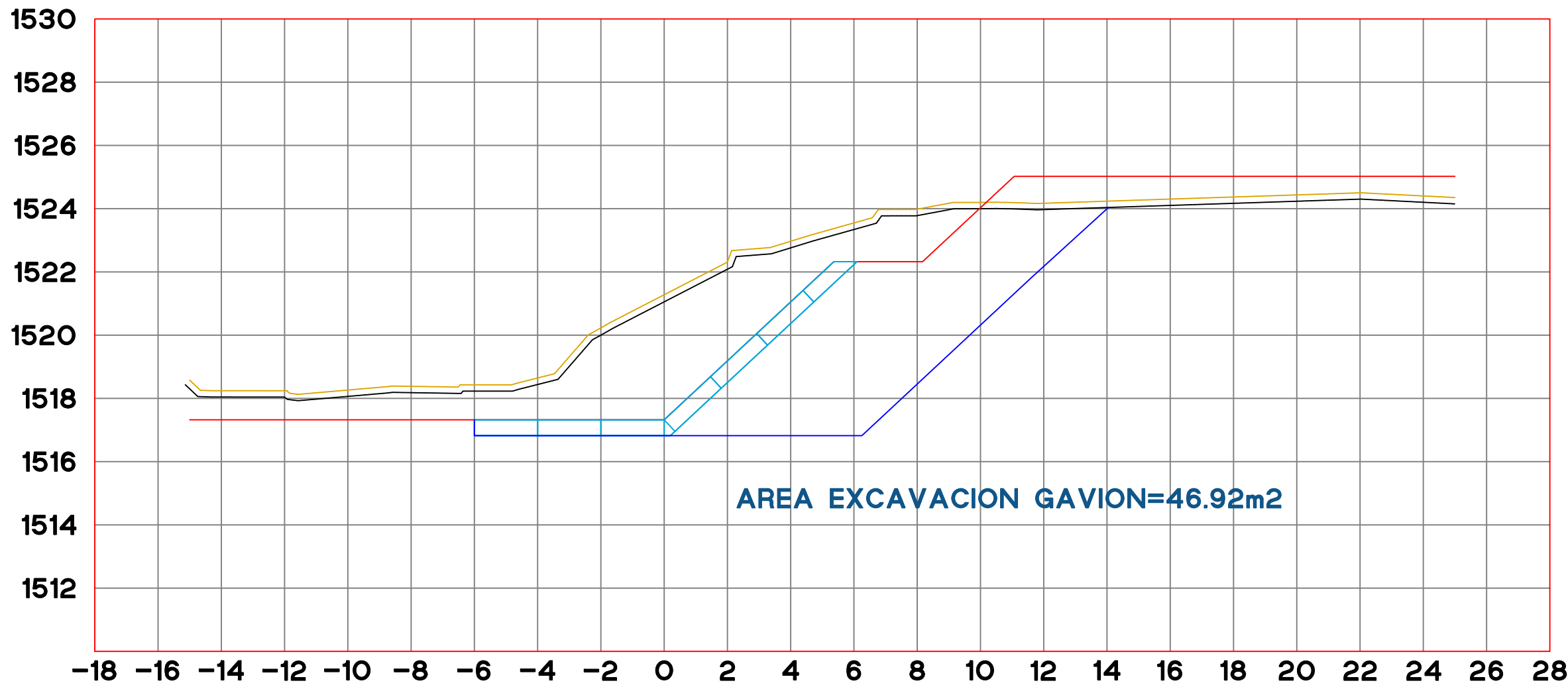
FECHA:
2025
ESCALA:
S/N
ACOTACIÓN:
METROS

CLAVE DE PLANO:
AA-ARQ-00
No. PLANO:
15 de 15



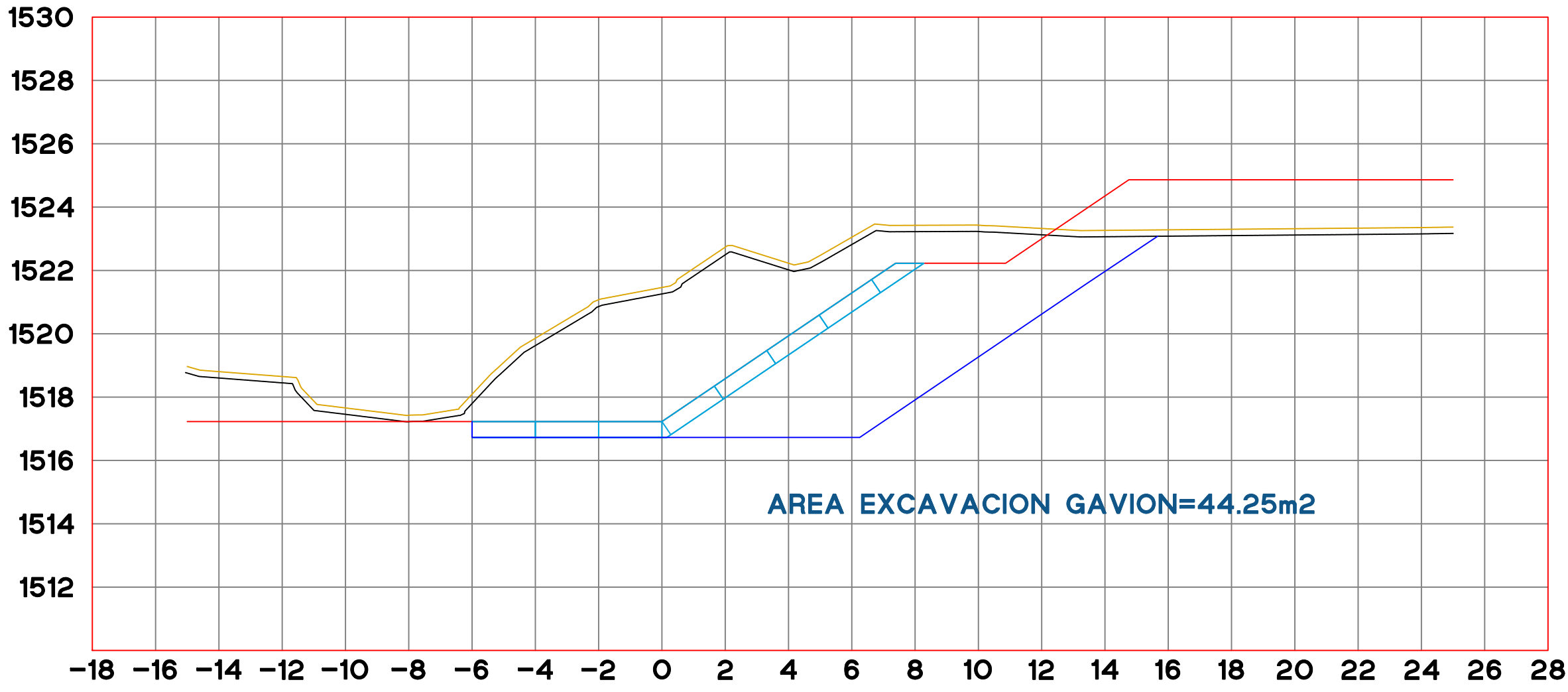
ESTACION 0+020.00

ESCALA HORIZONTAL 1 : 100
ESCALA VERTICAL 1 : 100



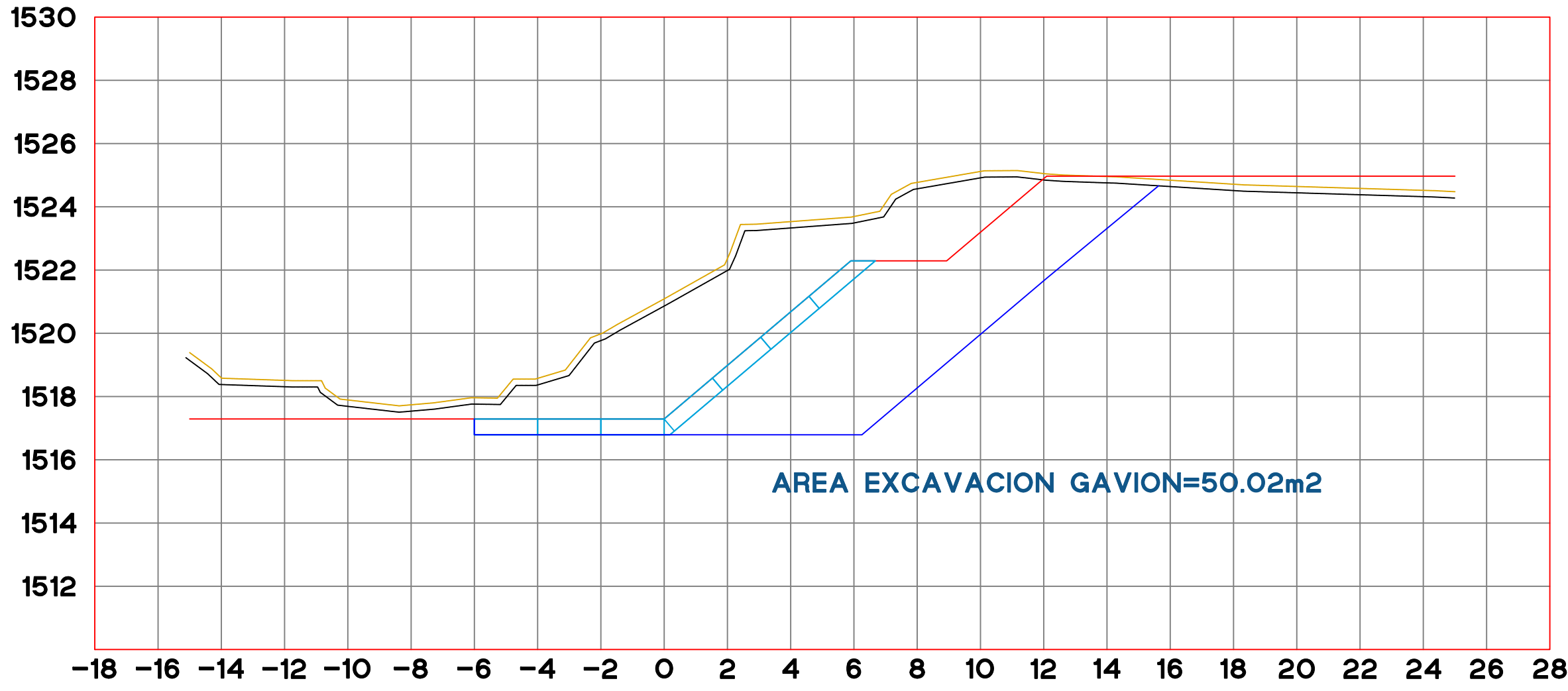
ESTACION 0+060.00

ESCALA HORIZONTAL 1 : 100
ESCALA VERTICAL 1 : 100



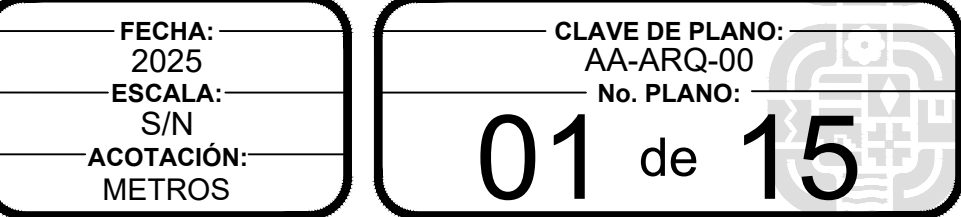
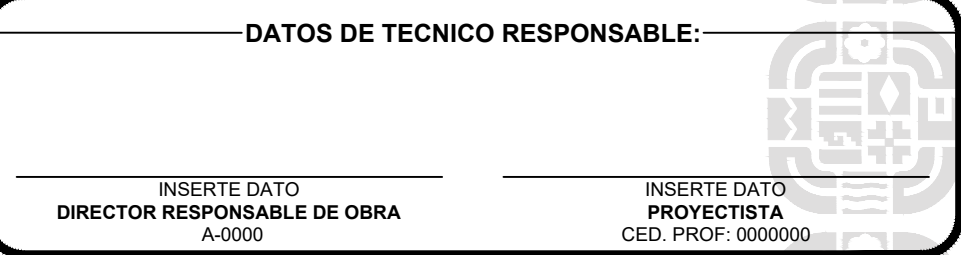
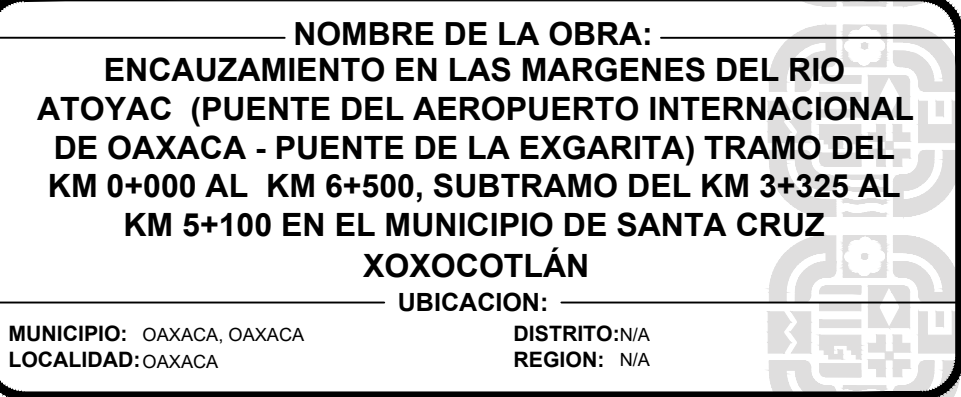
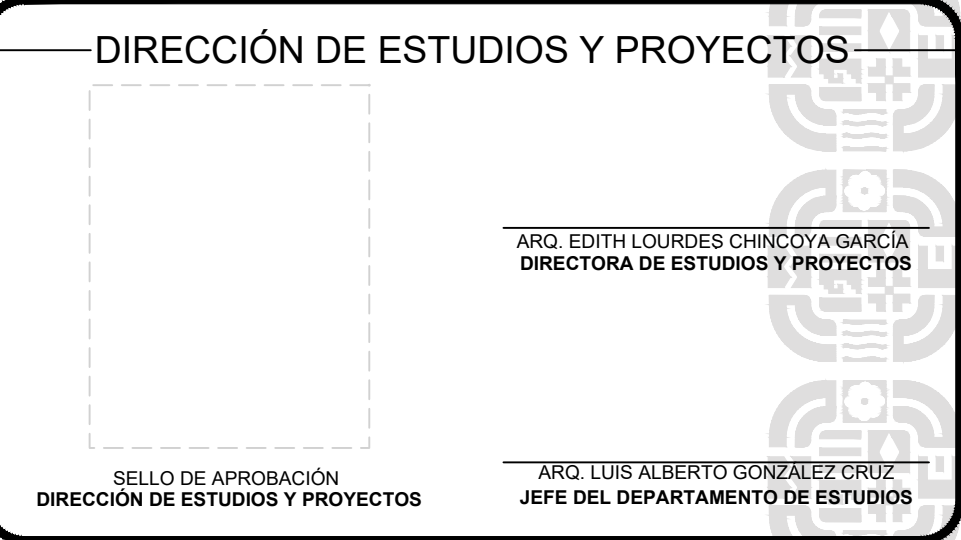
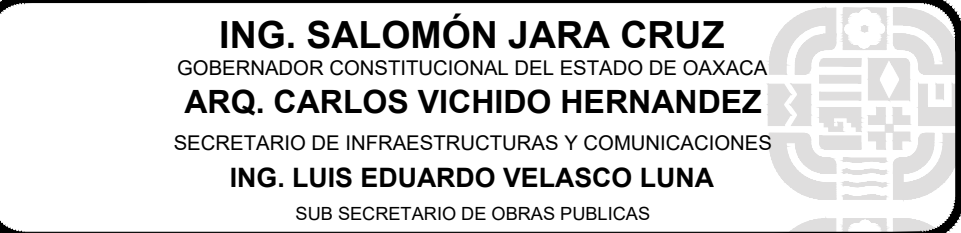
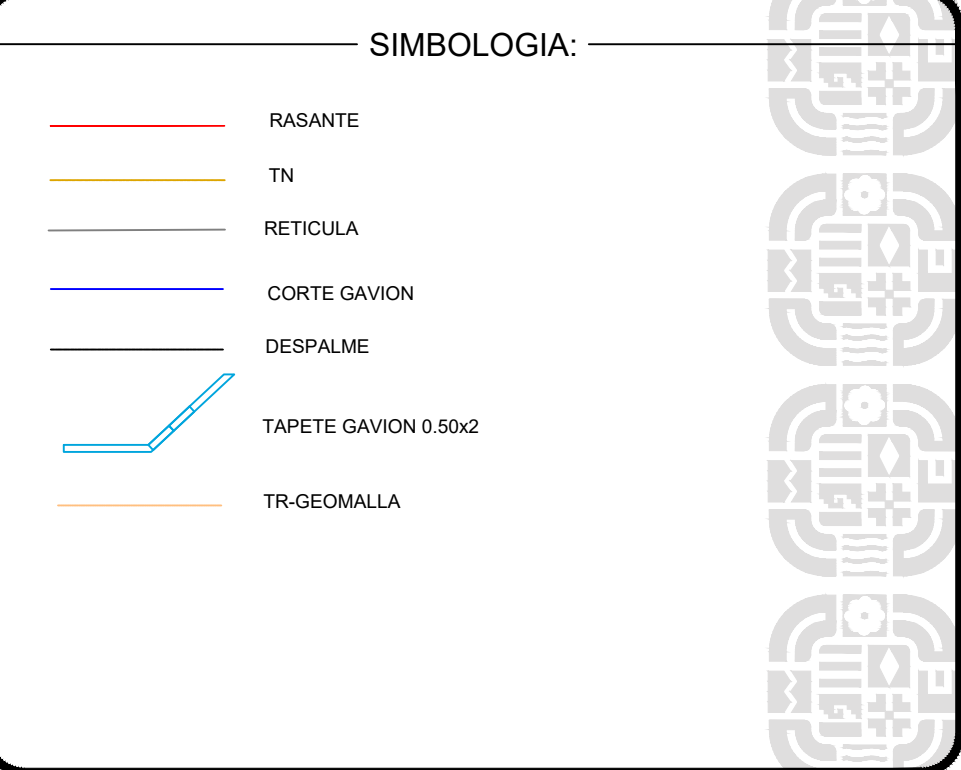
ESTACION 0+000.00

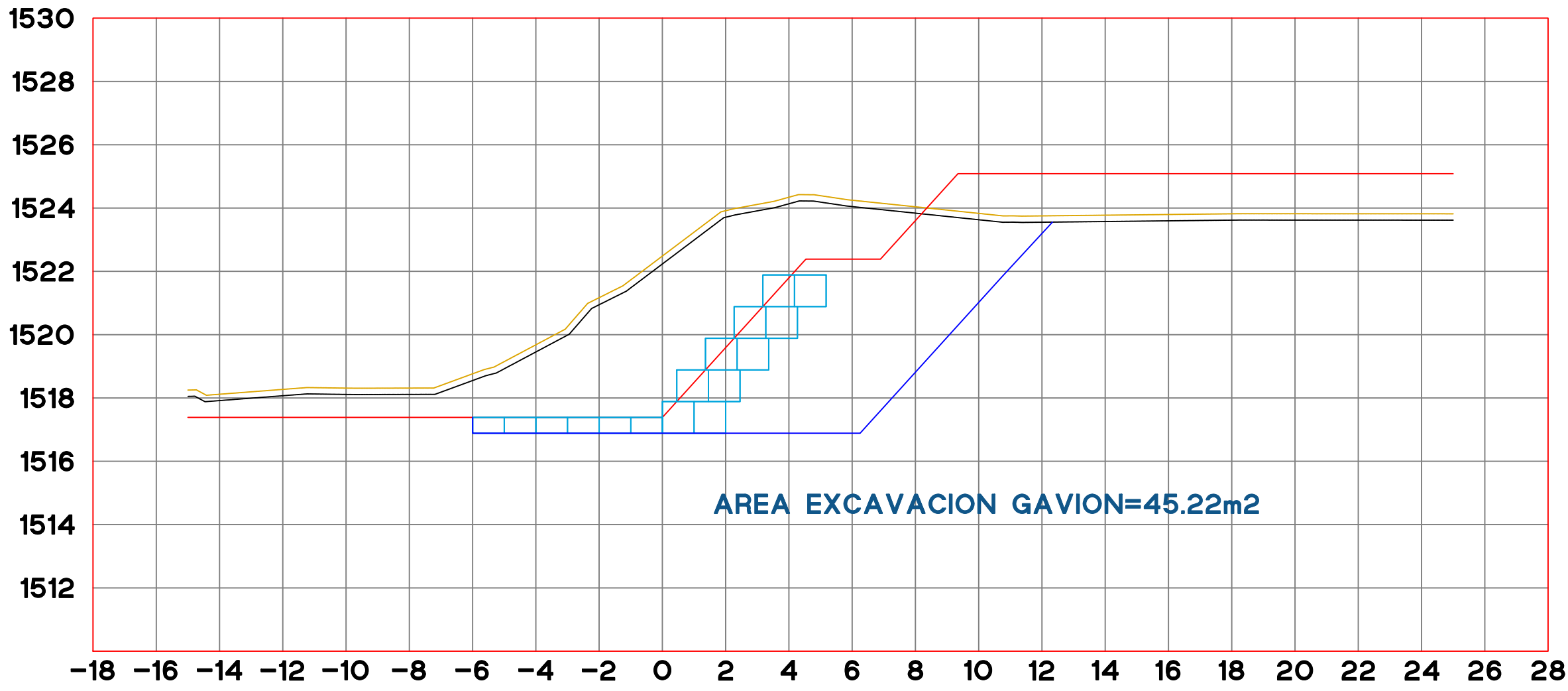
ESCALA HORIZONTAL 1 : 100
ESCALA VERTICAL 1 : 100



ESTACION 0+040.00

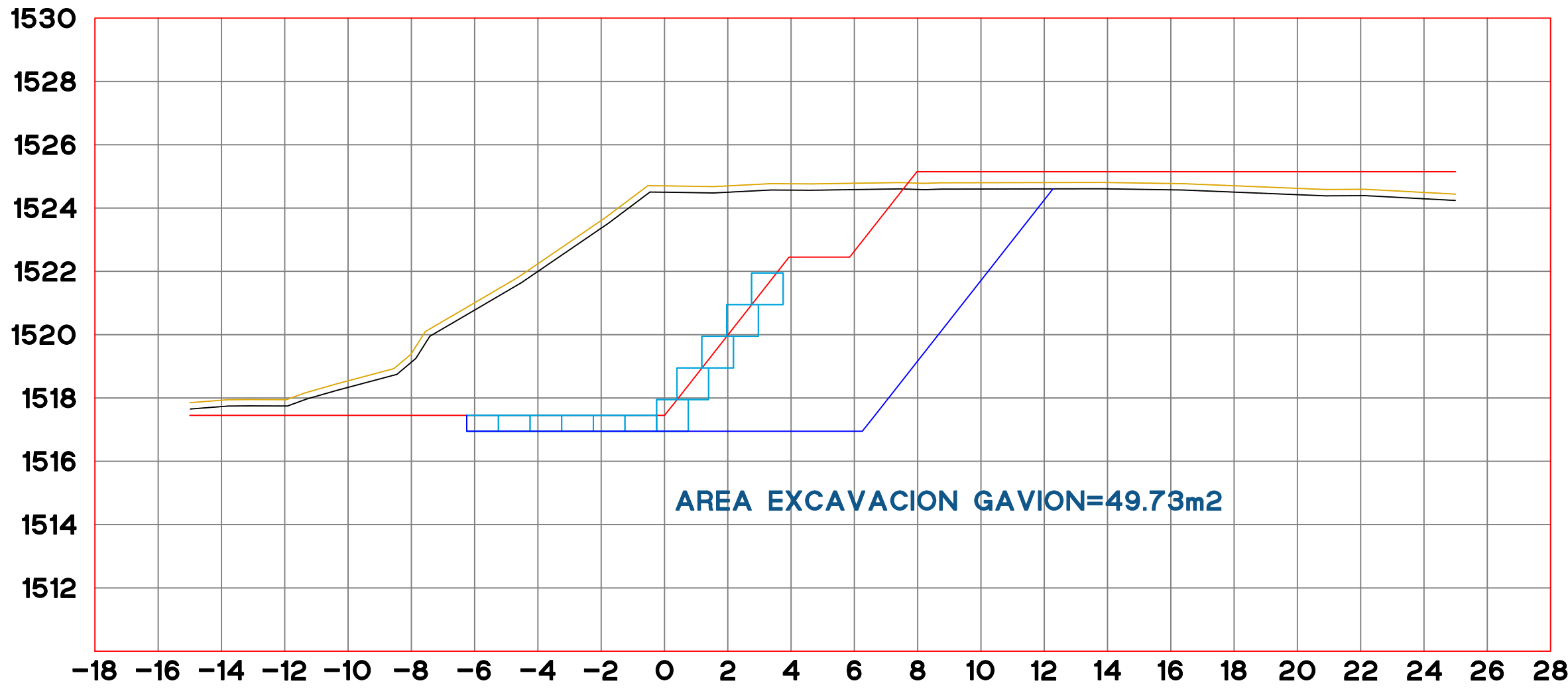
ESCALA HORIZONTAL 1 : 100
ESCALA VERTICAL 1 : 100





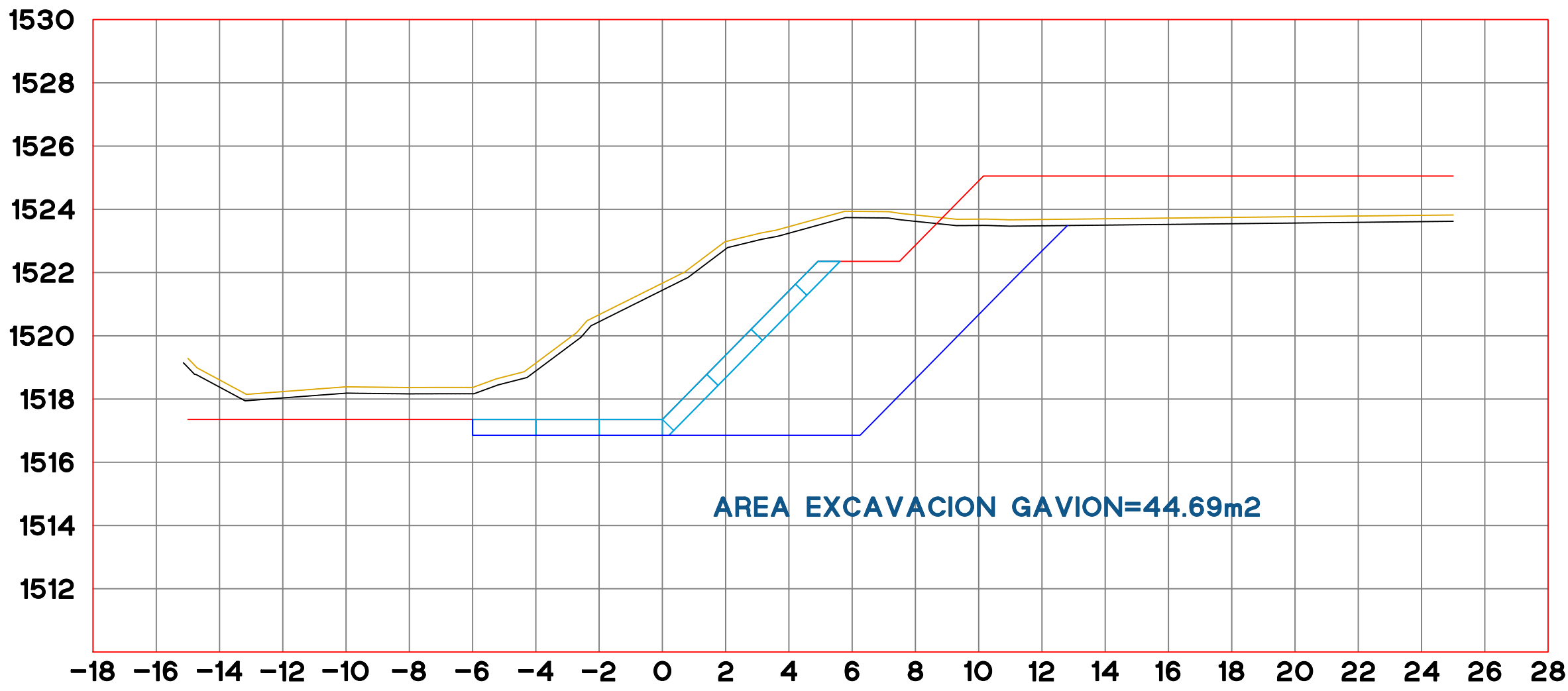
ESTACION 0+100.00

ESCALA HORIZONTAL 1 : 100
ESCALA VERTICAL 1 : 100



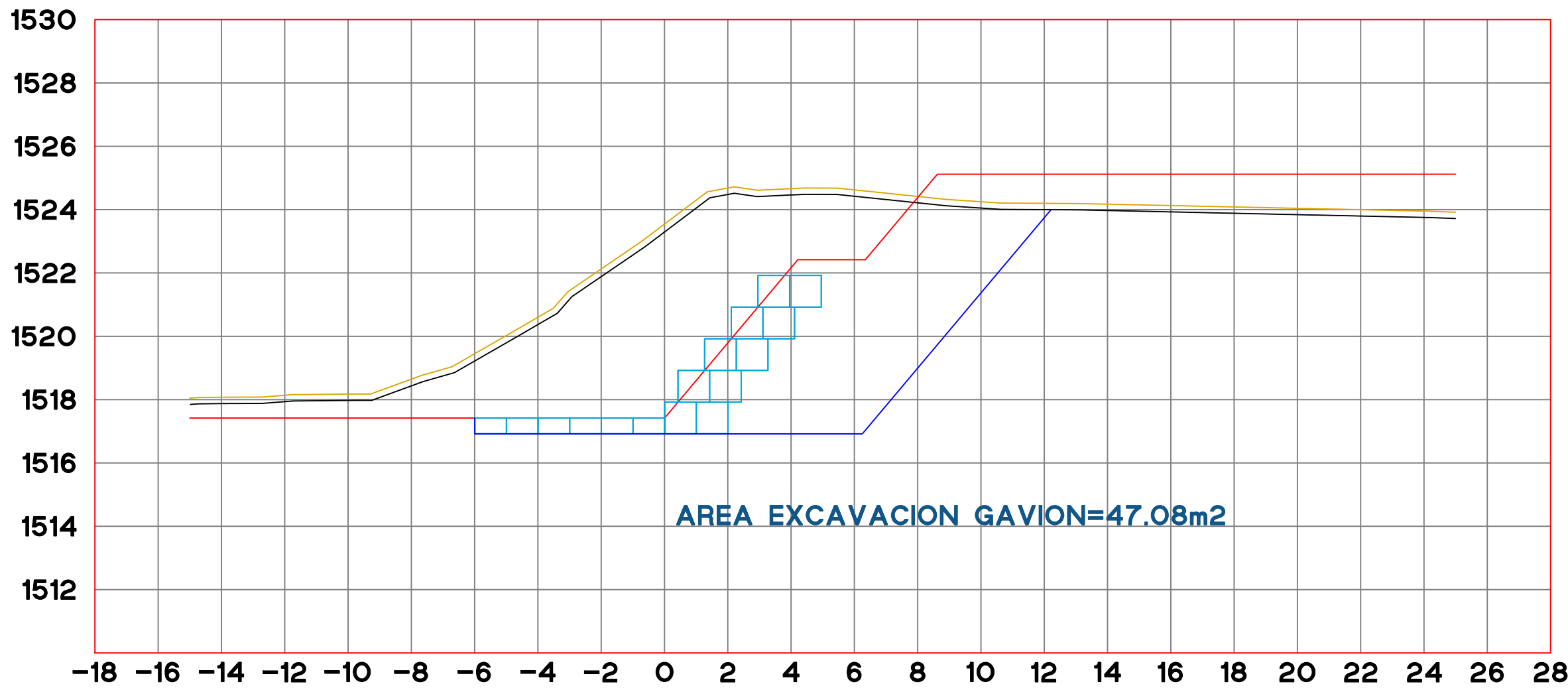
ESTACION 0+140.00

ESCALA HORIZONTAL 1 : 100
ESCALA VERTICAL 1 : 100



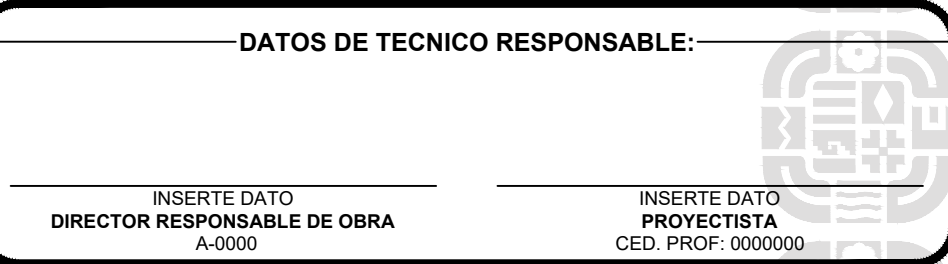
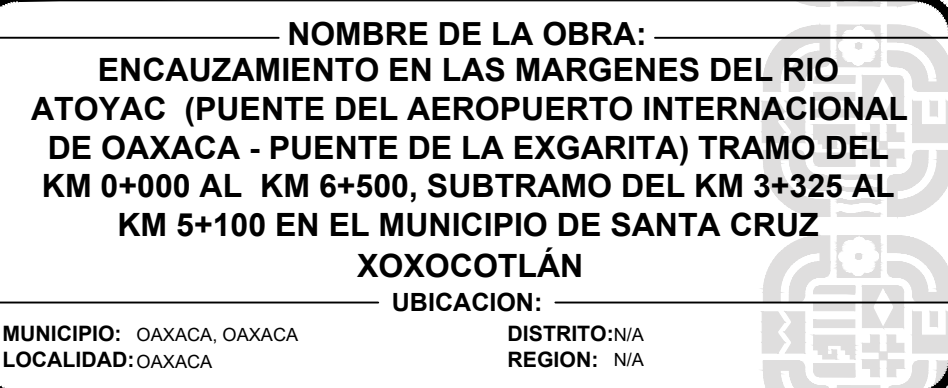
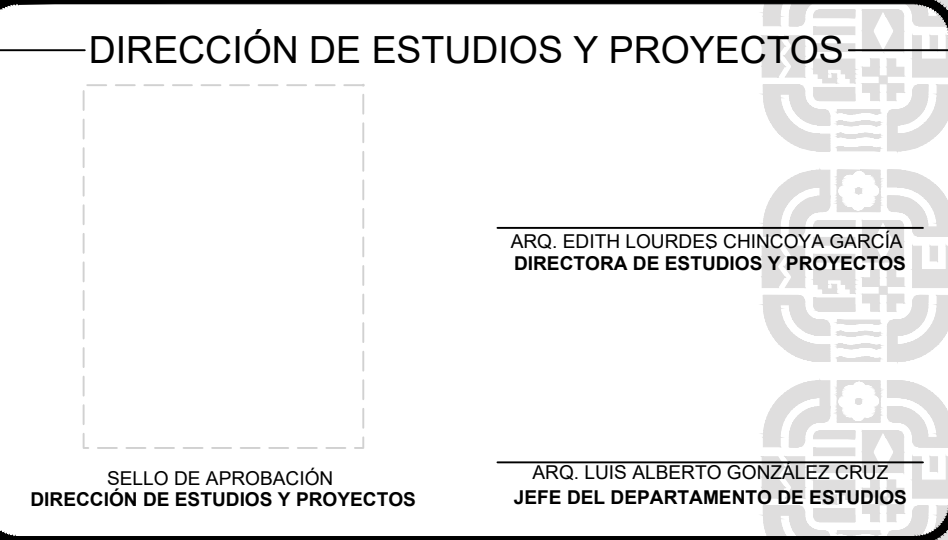
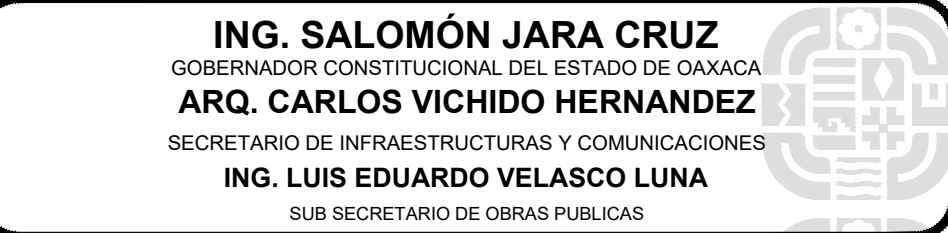
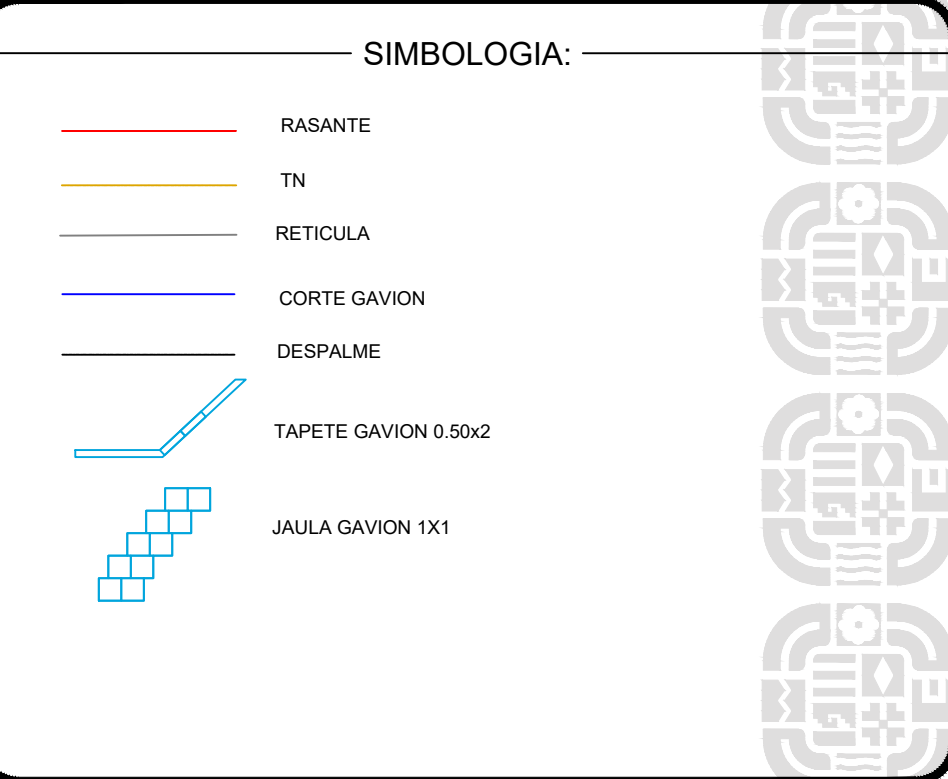
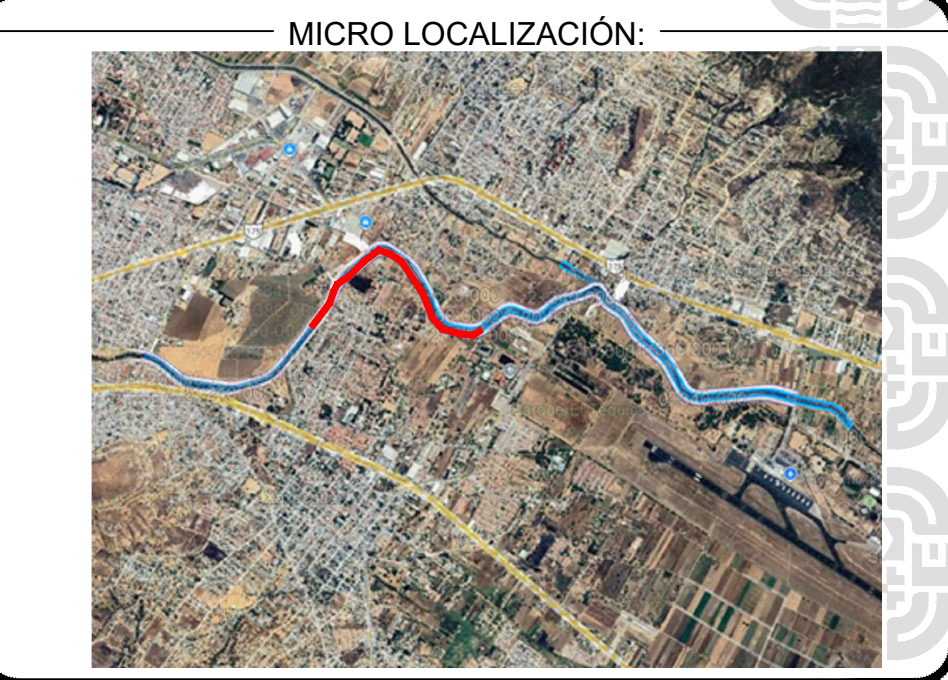
ESTACION 0+080.00

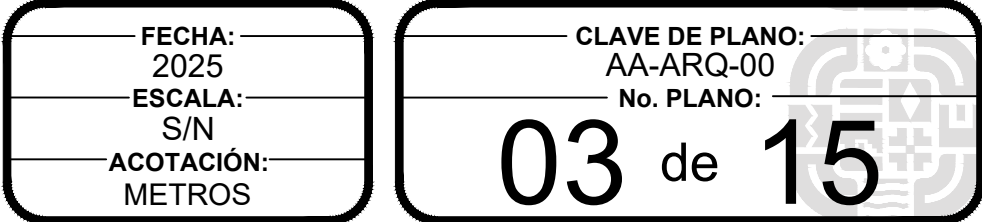
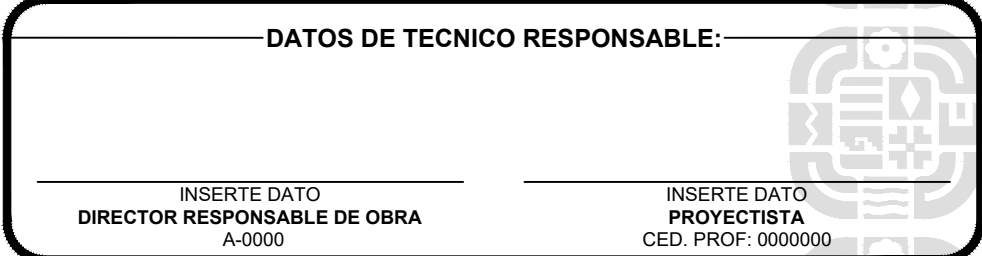
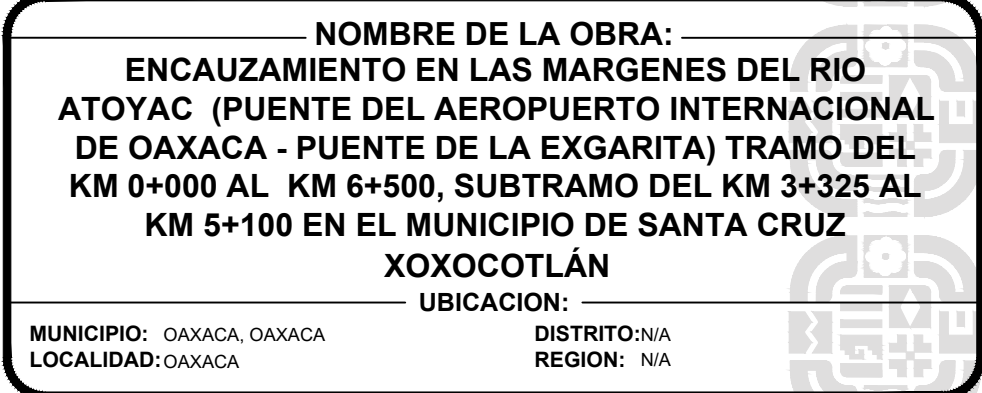
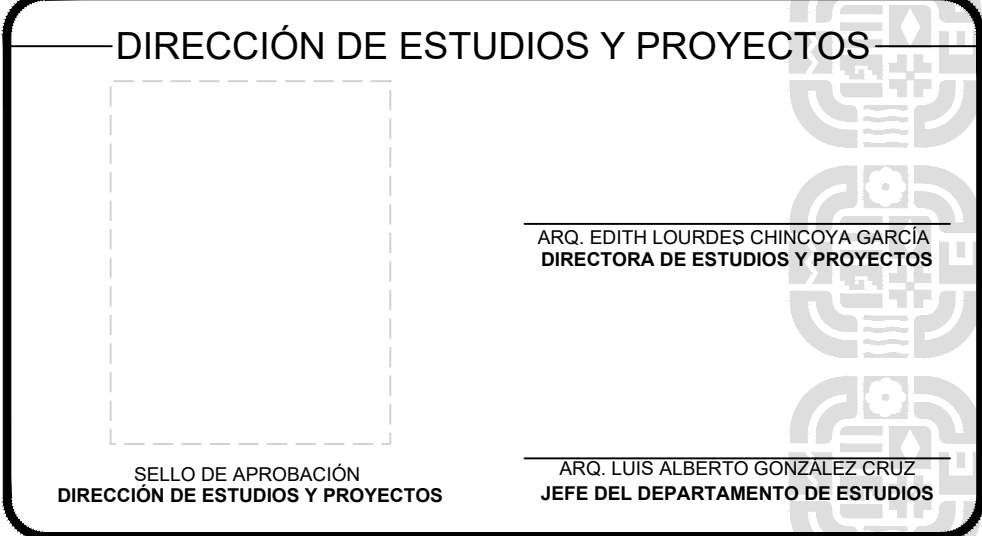
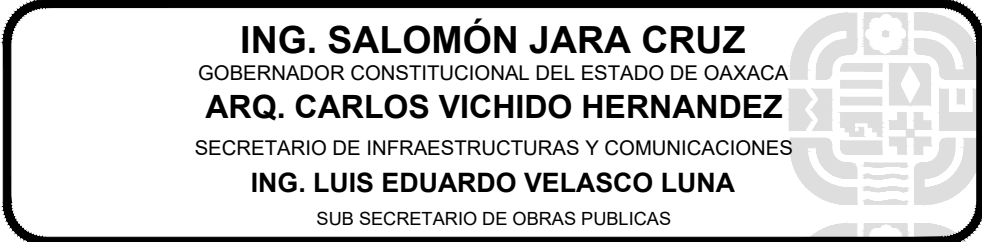
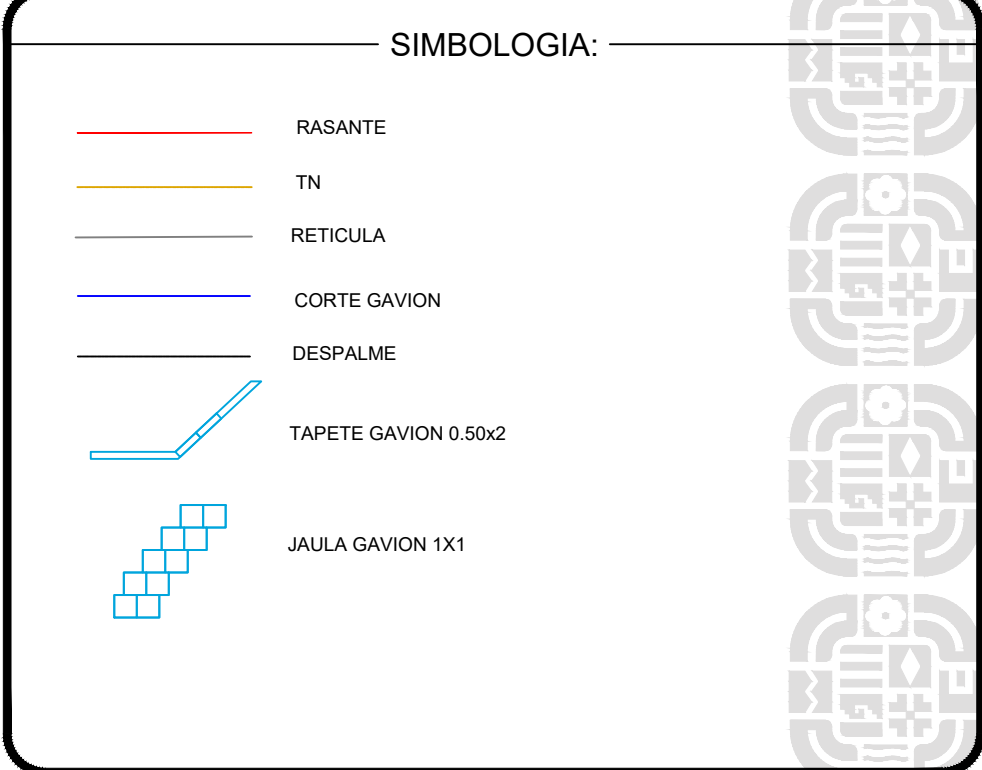
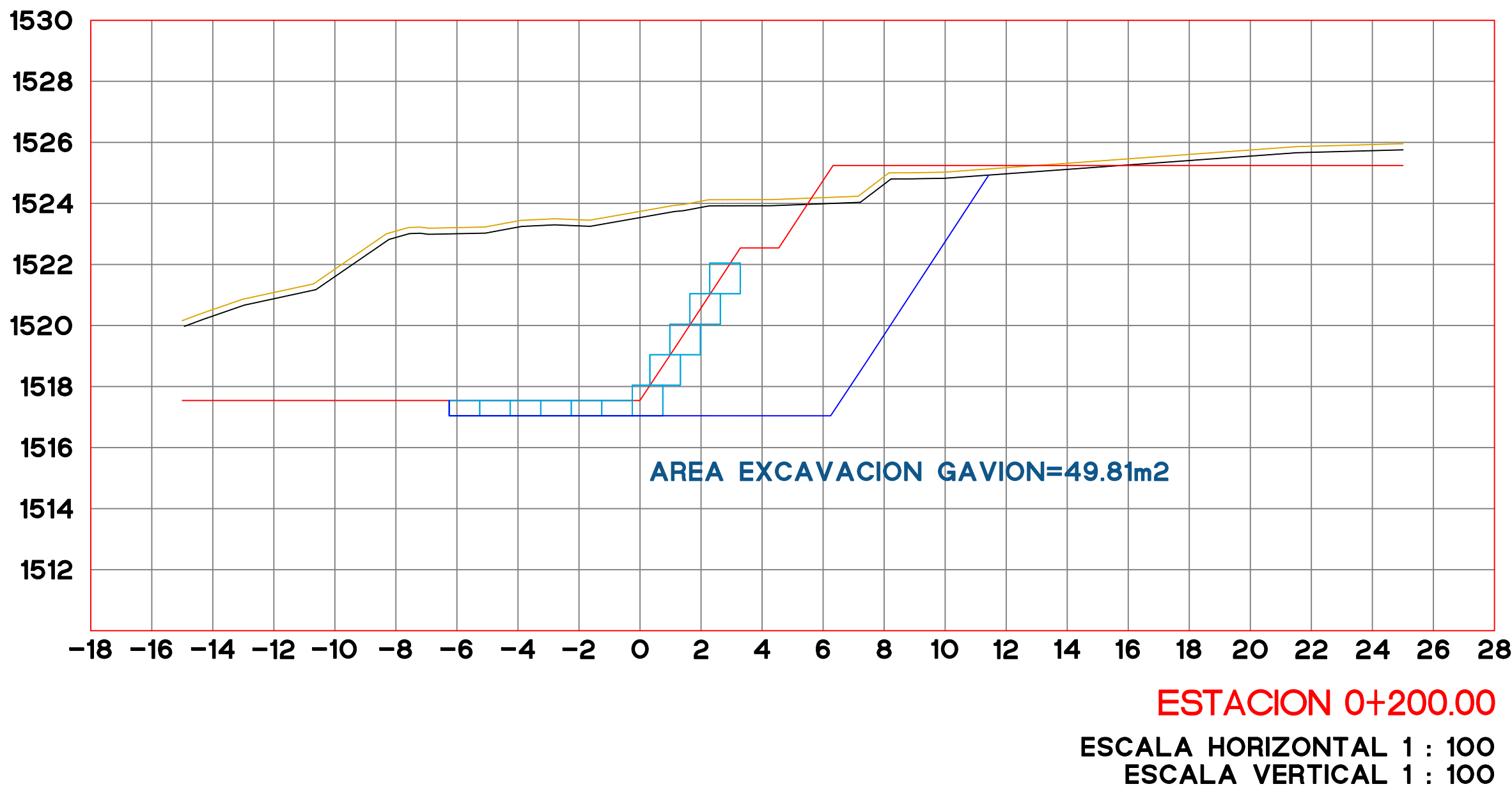
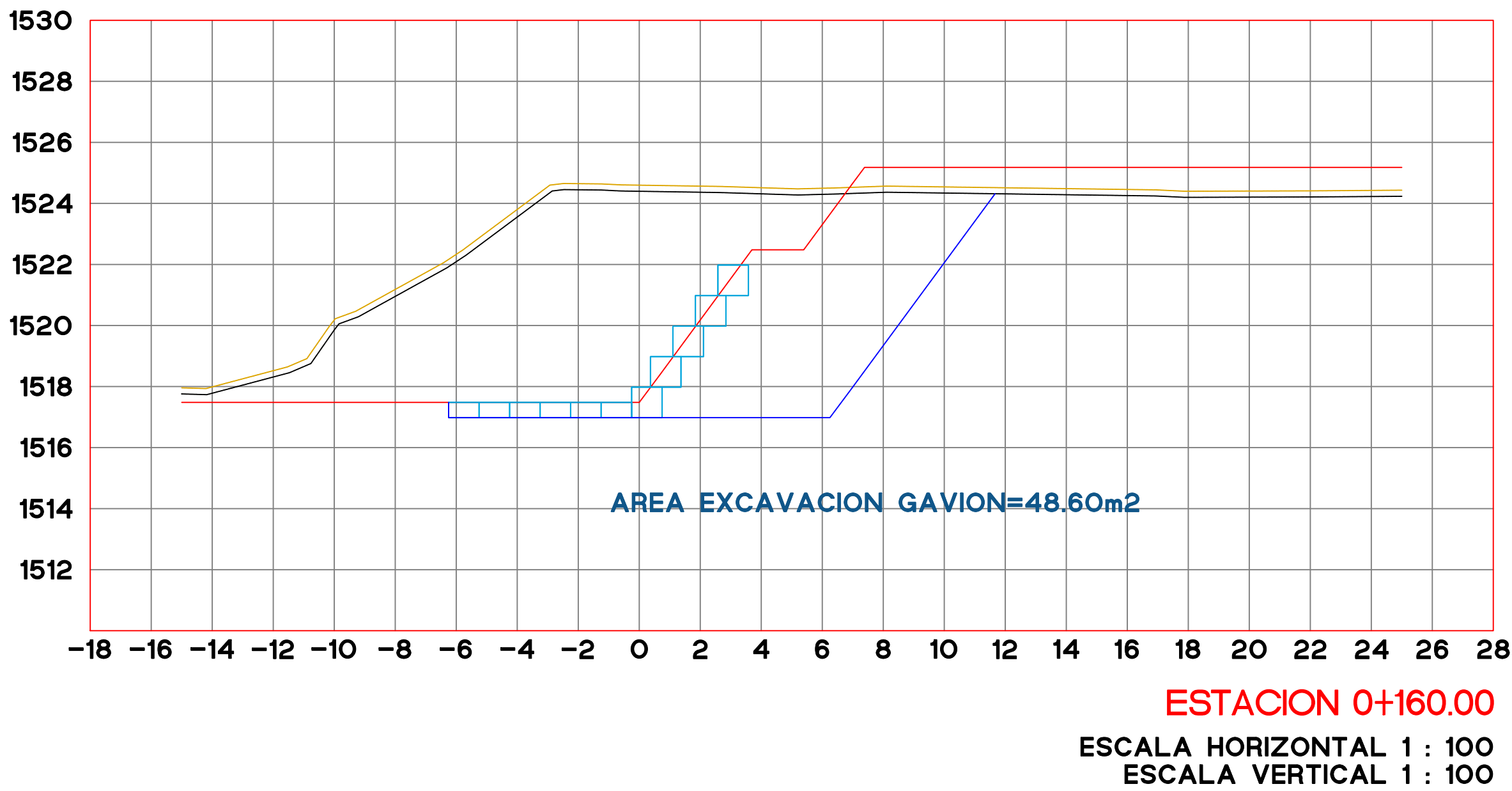
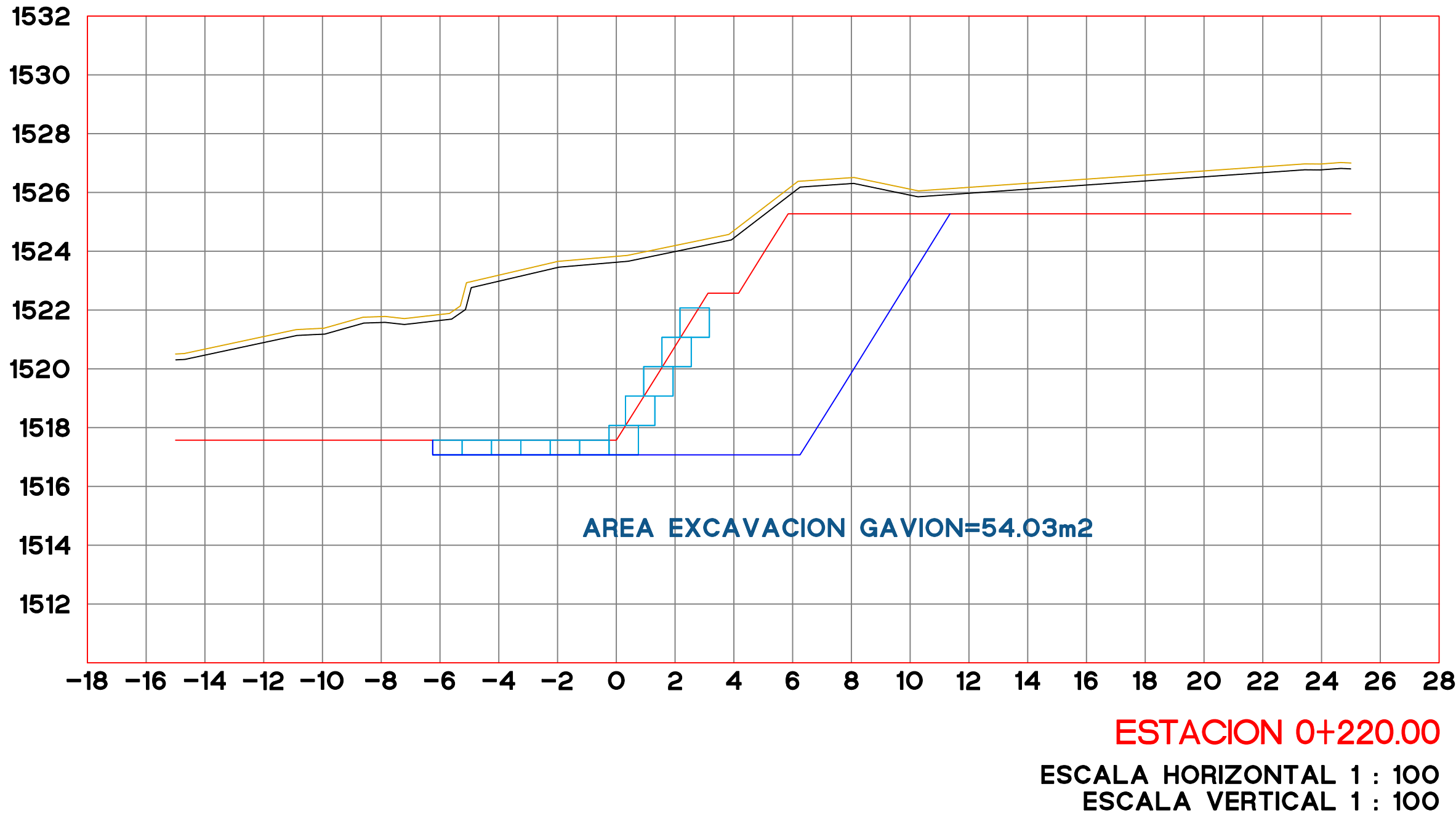
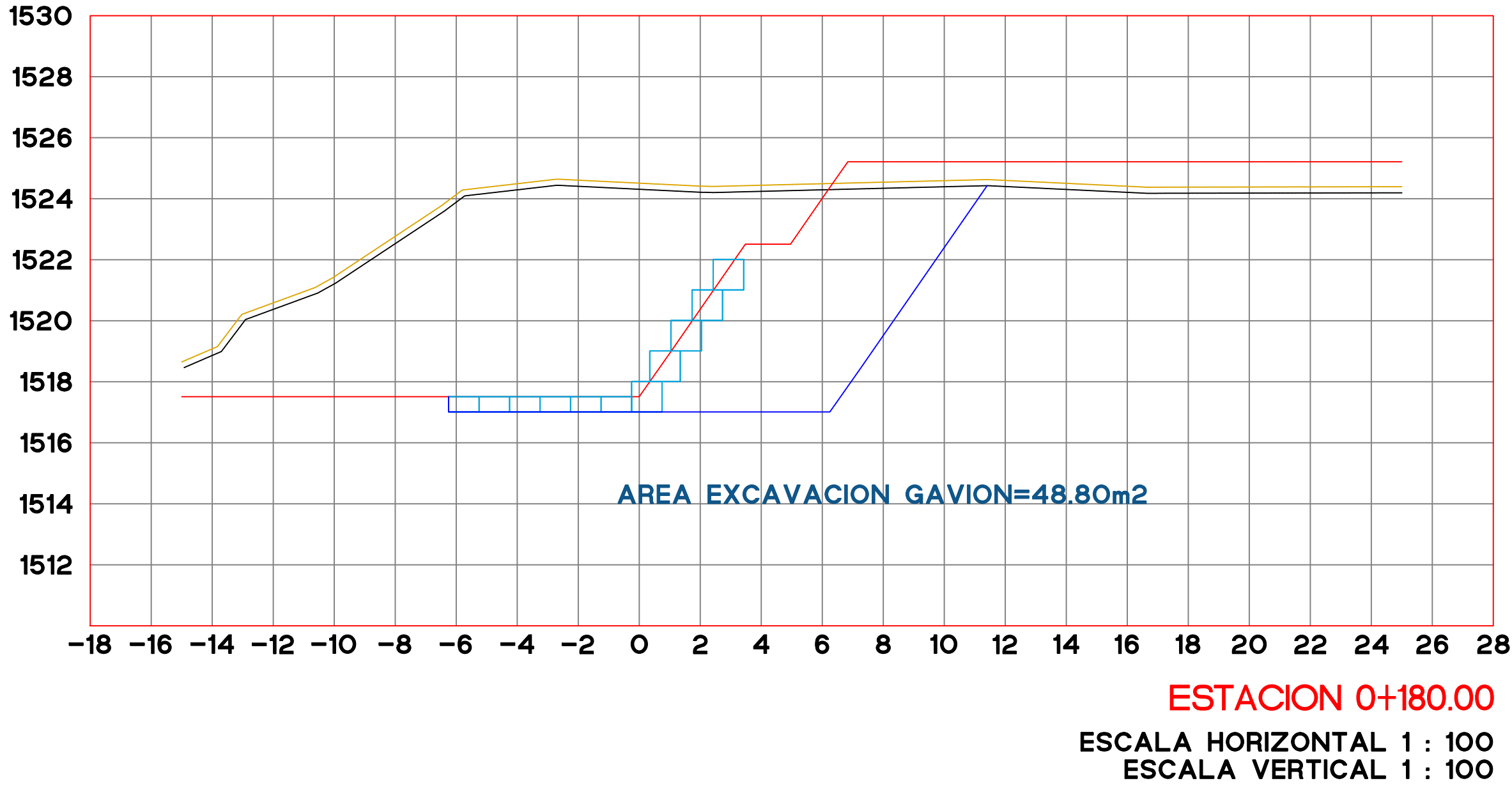
ESCALA HORIZONTAL 1 : 100
ESCALA VERTICAL 1 : 100

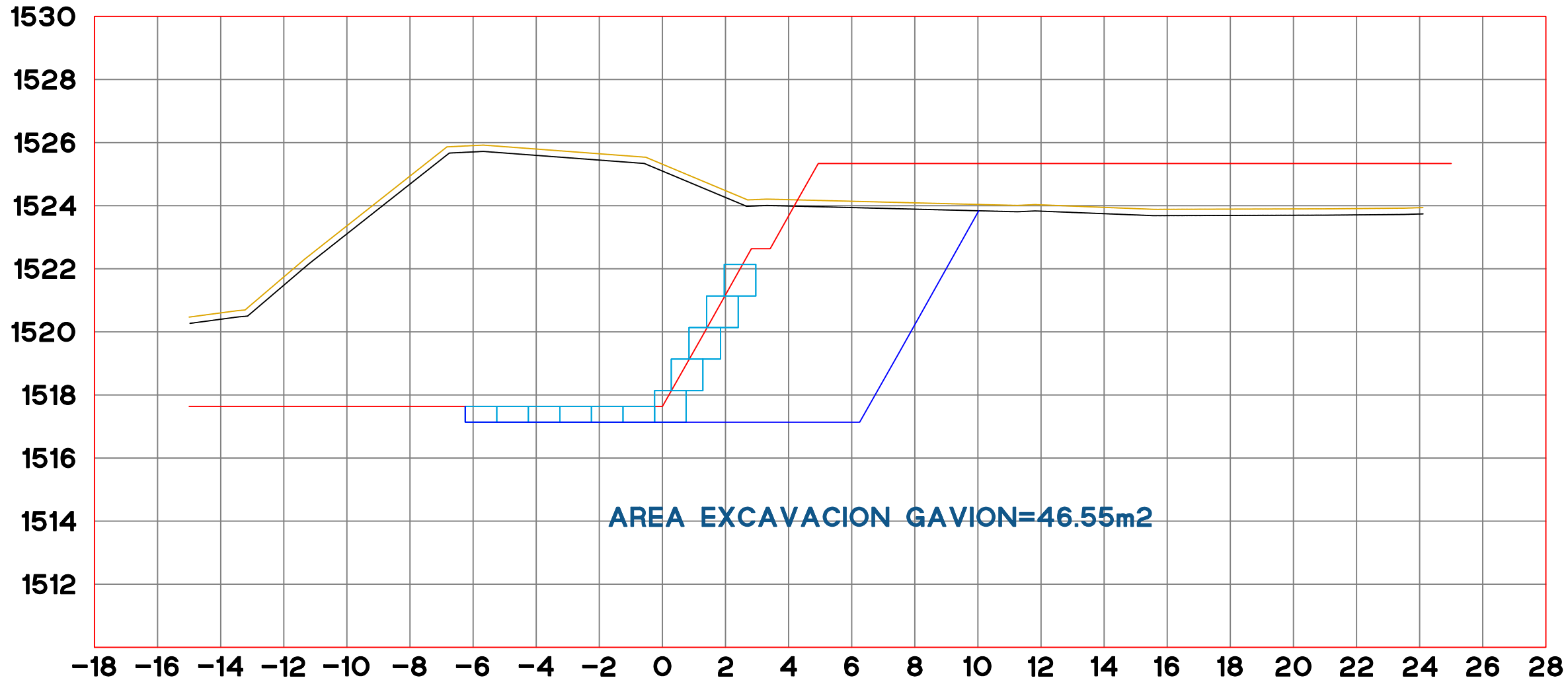


ESTACION 0+120.00

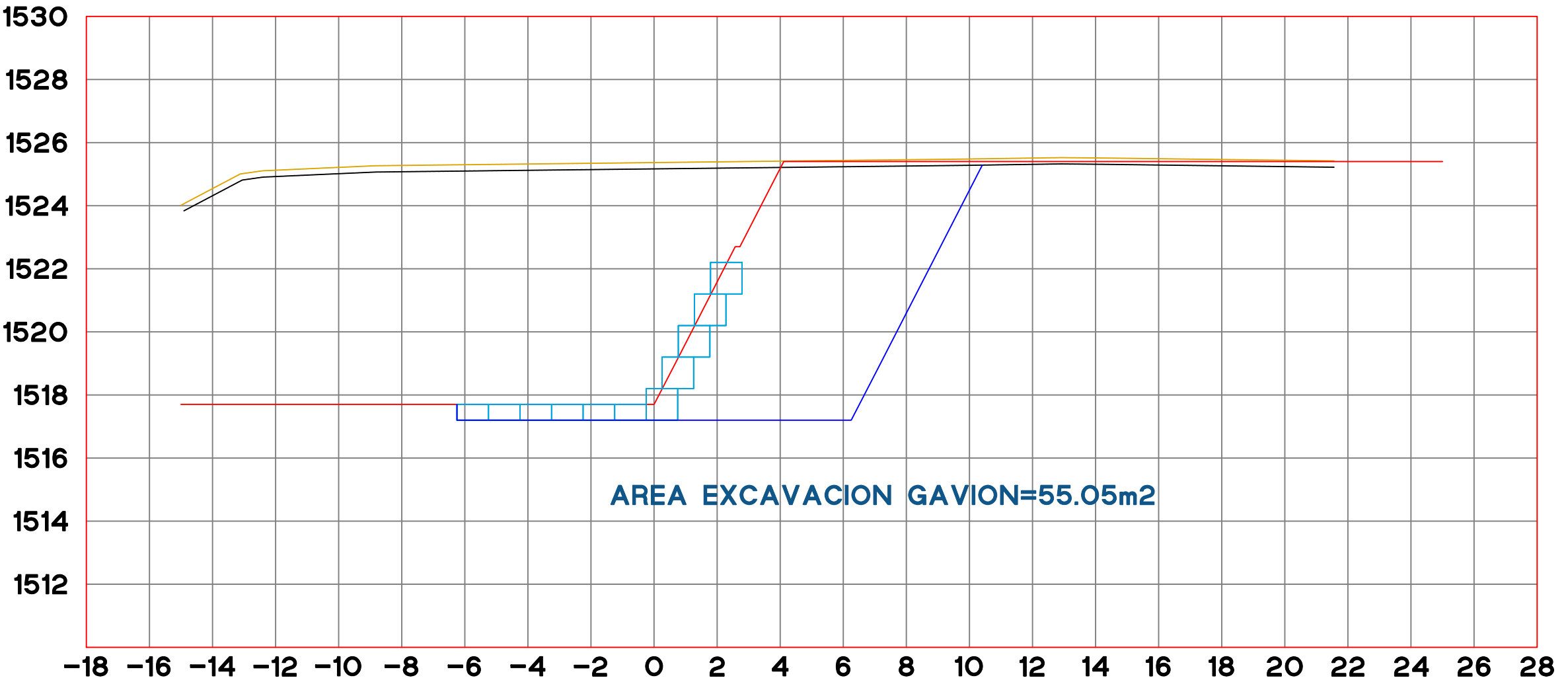
ESCALA HORIZONTAL 1 : 100
ESCALA VERTICAL 1 : 100



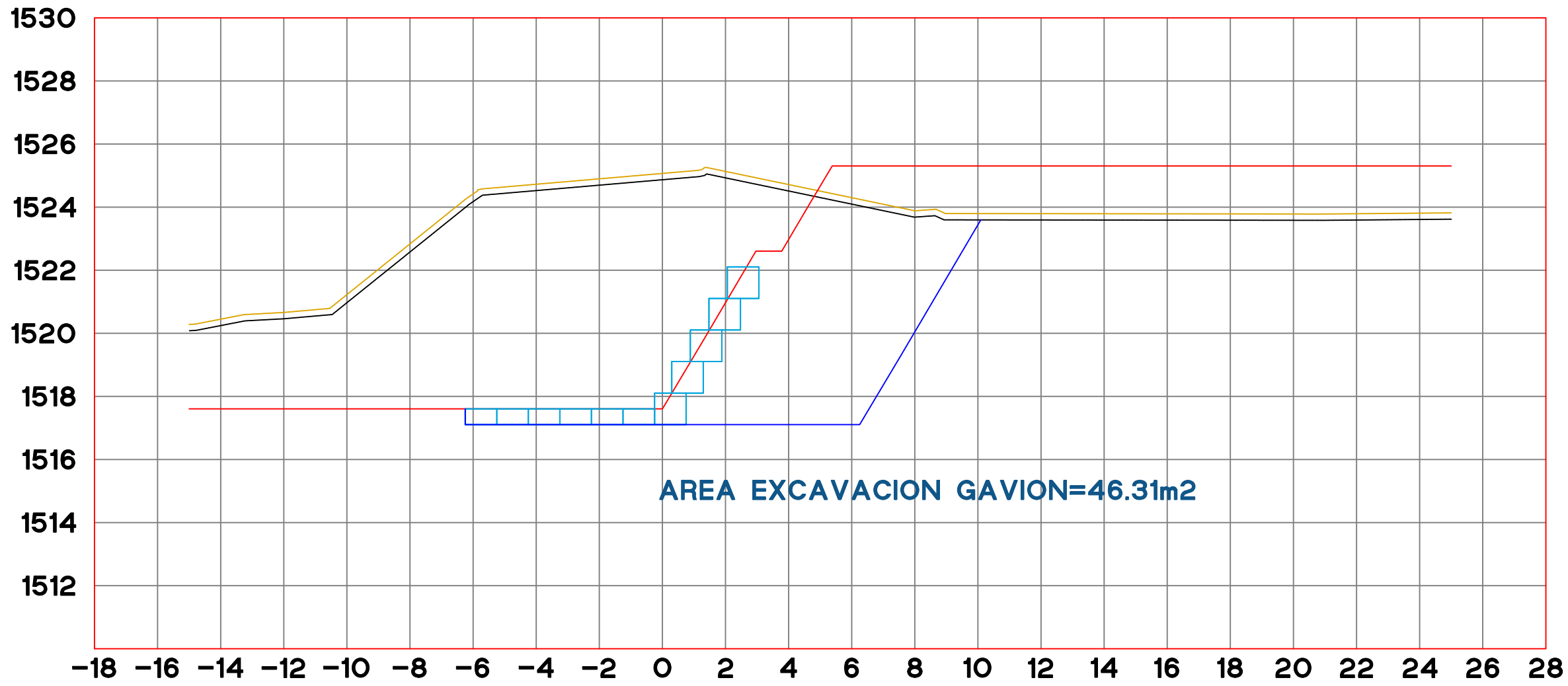




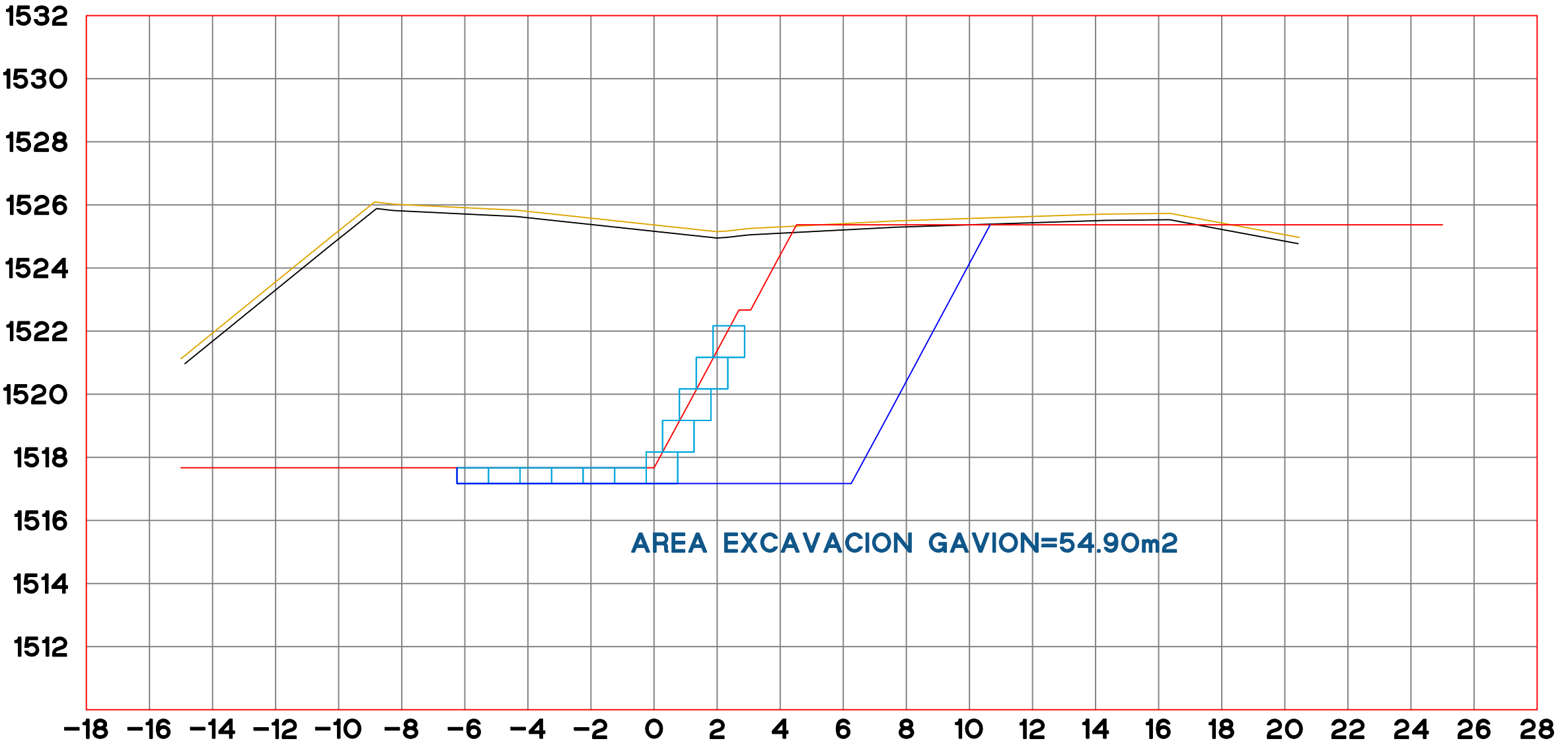
ESTACION 0+260.00
ESCALA HORIZONTAL 1 : 100
ESCALA VERTICAL 1 : 100



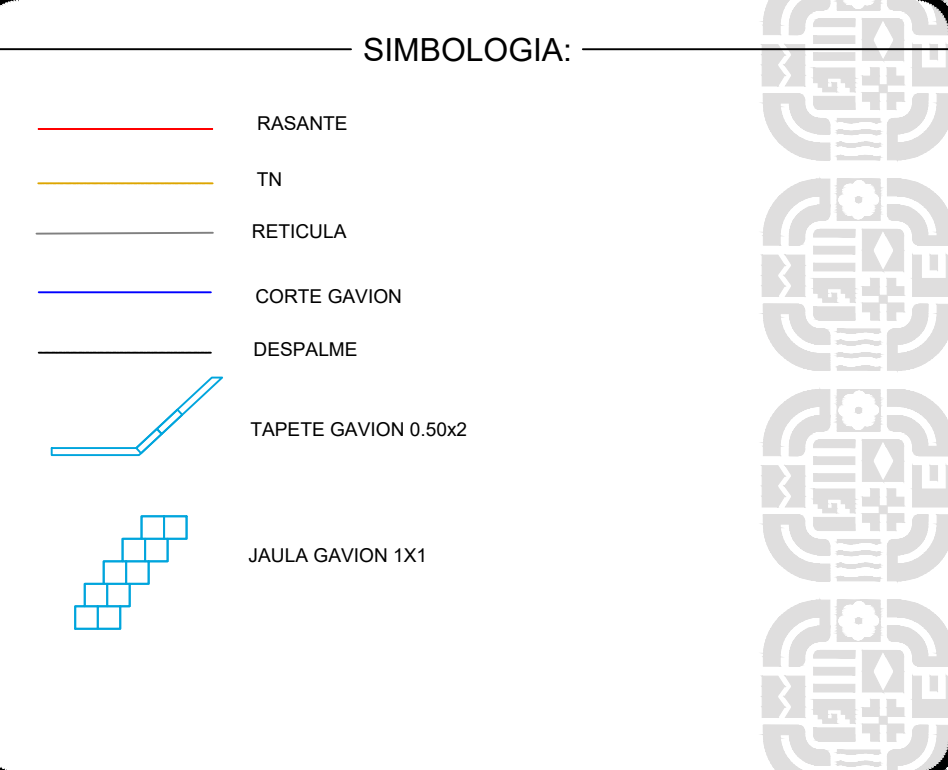
ESTACION 0+300.00
ESCALA HORIZONTAL 1 : 100
ESCALA VERTICAL 1 : 100



ESTACION 0+240.00
ESCALA HORIZONTAL 1 : 100
ESCALA VERTICAL 1 : 100



ESTACION 0+280.00
ESCALA HORIZONTAL 1 : 100
ESCALA VERTICAL 1 : 100



ING. SALOMÓN JARA CRUZ
GOBERNADOR CONSTITUCIONAL DEL ESTADO DE OAXACA
ARQ. CARLOS VICHIDO HERNANDEZ
SECRETARIO DE INFRAESTRUCTURAS Y COMUNICACIONES
ING. LUIS EDUARDO VELASCO LUNA
SUB SECRETARIO DE OBRAS PUBLICAS

DIRECCIÓN DE ESTUDIOS Y PROYECTOS

ARQ. EDITH LOURDES CHINCOYA GARCÍA
DIRECTORA DE ESTUDIOS Y PROYECTOS

SELO DE APROBACIÓN
DIRECCIÓN DE ESTUDIOS Y PROYECTOS

ARQ. LUIS ALBERTO GONZÁLEZ CRUZ
JEFE DEL DEPARTAMENTO DE ESTUDIOS

NOMBRE DE LA OBRA:
ENCAUZAMIENTO EN LAS MARGENES DEL RÍO
ATOYAC (PUENTE DEL AEROPUERTO INTERNACIONAL
DE OAXACA - PUENTE DE LA EXGARITA) TRAMO DEL
KM 0+000 AL KM 6+500, SUBTRAMO DEL KM 3+325 AL
KM 5+100 EN EL MUNICIPIO DE SANTA CRUZ
XOXOCOTLÁN

UBICACIÓN:
MUNICIPIO: OAXACA, OAXACA
LOCALIDAD: OAXACA

DISTRITO: N/A
REGION: N/A

DATOS DE TECNICO RESPONSABLE:

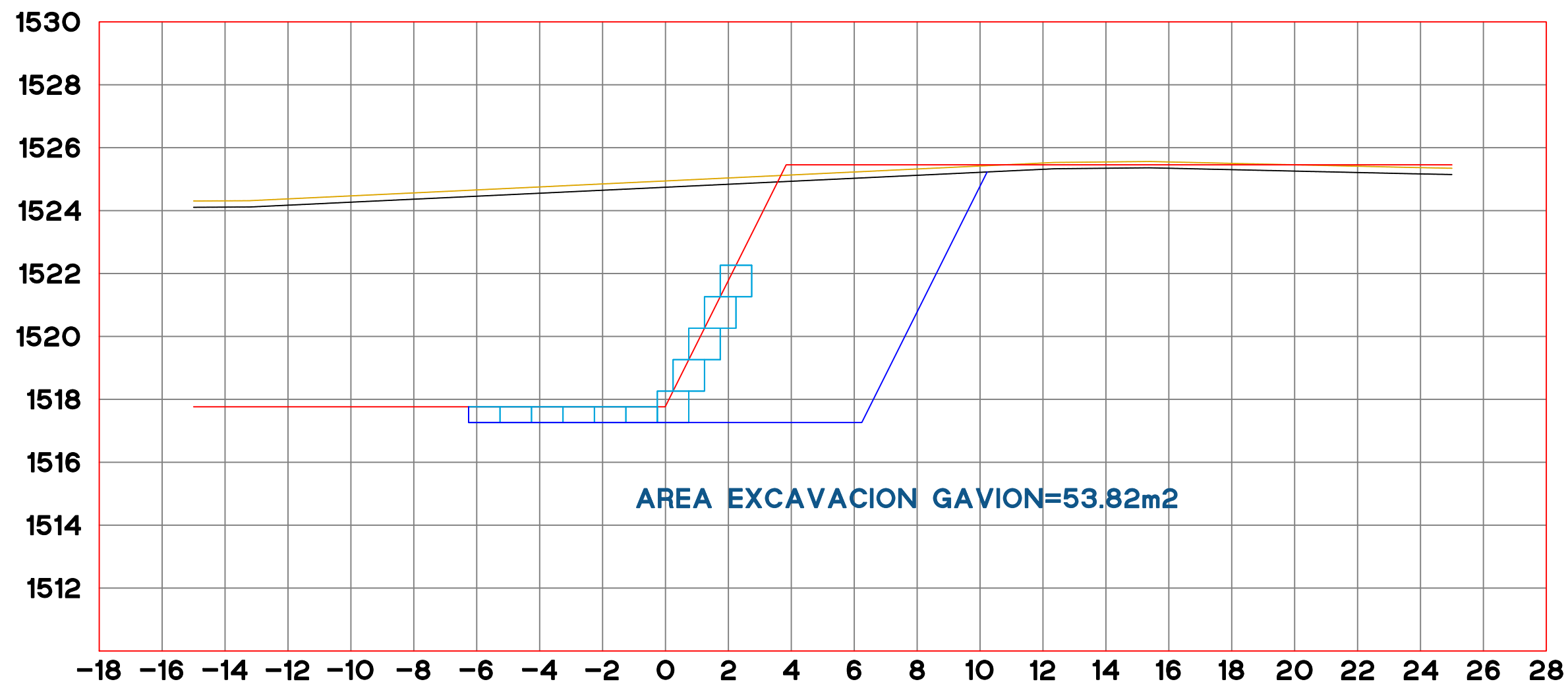
INSERTE DATO
DIRECTOR RESPONSABLE DE OBRA
A-0000

INSERTE DATO
PROYECTISTA
CED. PROF. 0000000

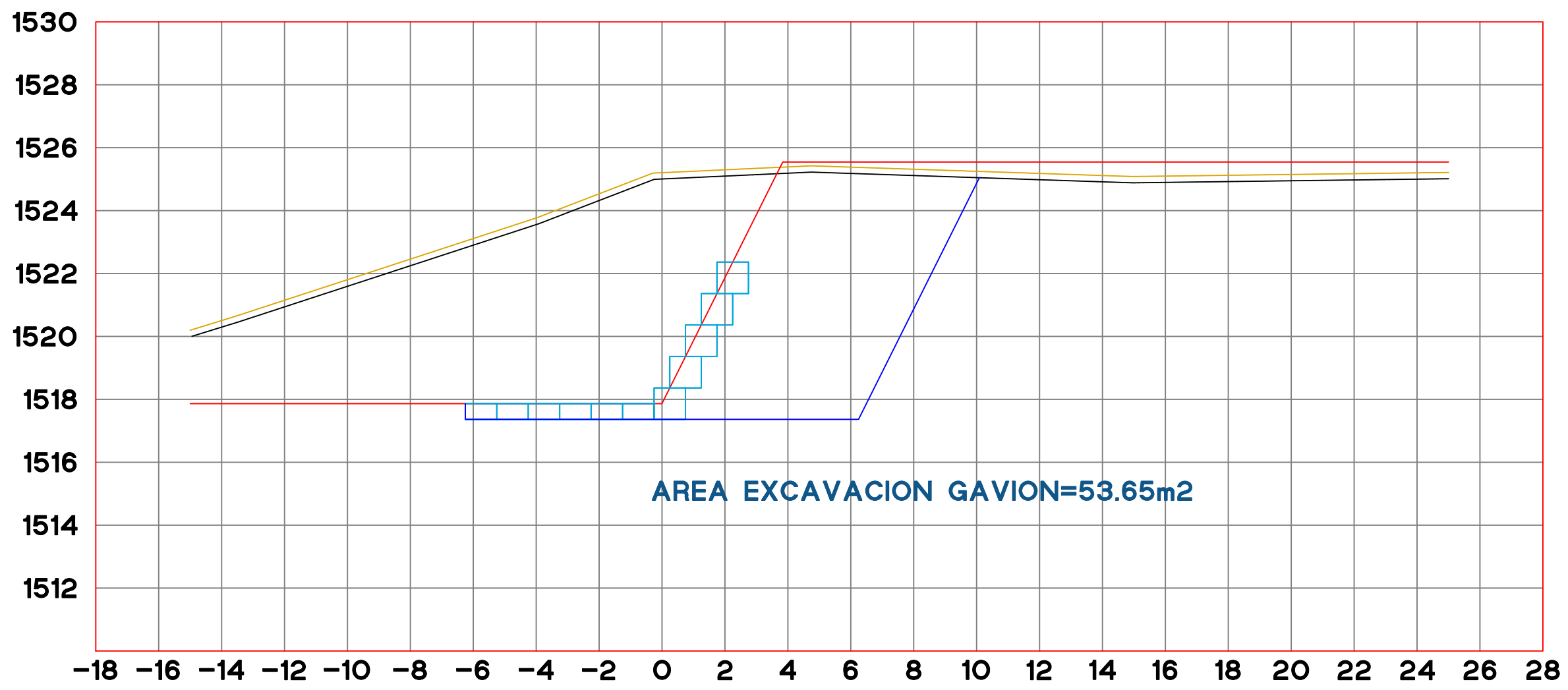
TIPO DE PLANO:
SECCIONES TOPOGRAFICAS

FECHA:
2025
ESCALA:
S/N
ACOTACIÓN:
METROS

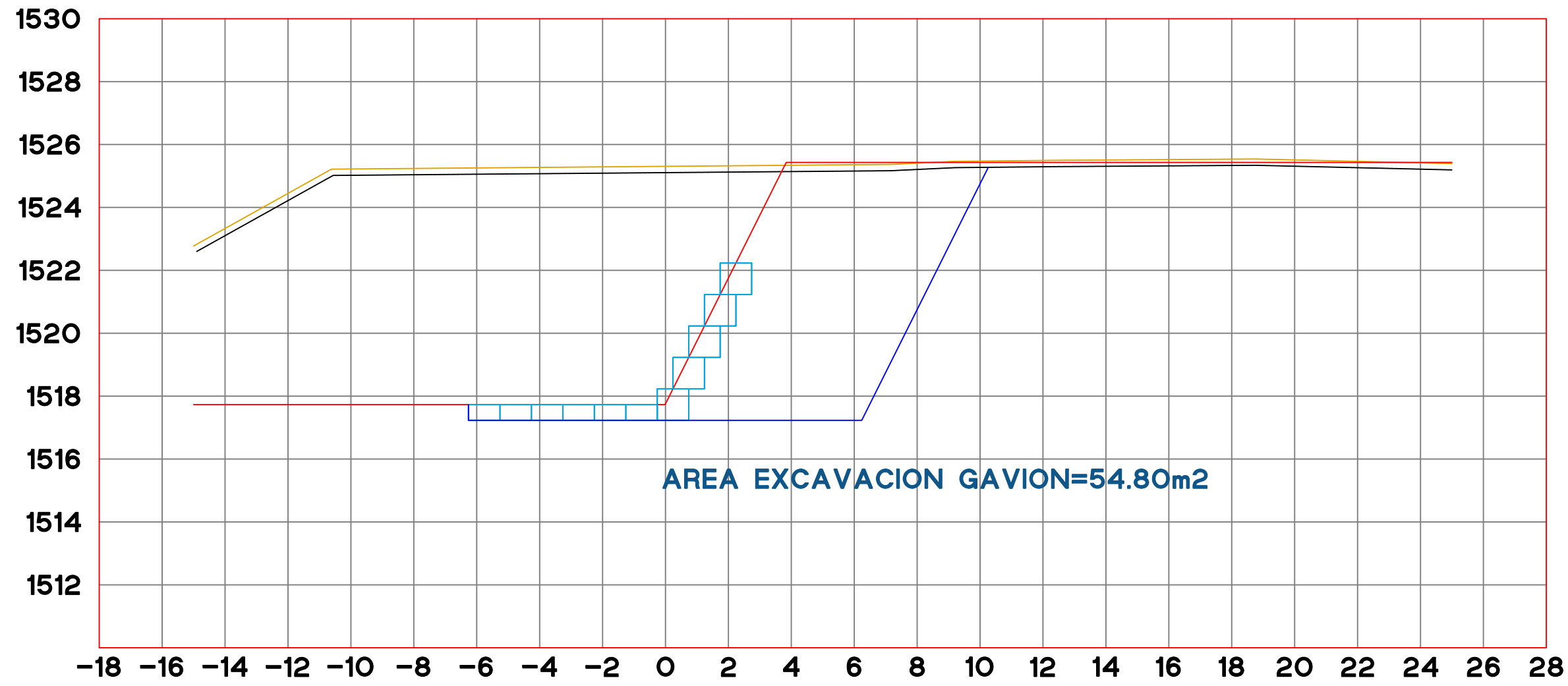
CLAVE DE PLANO:
AA-ARQ-00
No. PLANO:
04 de 15



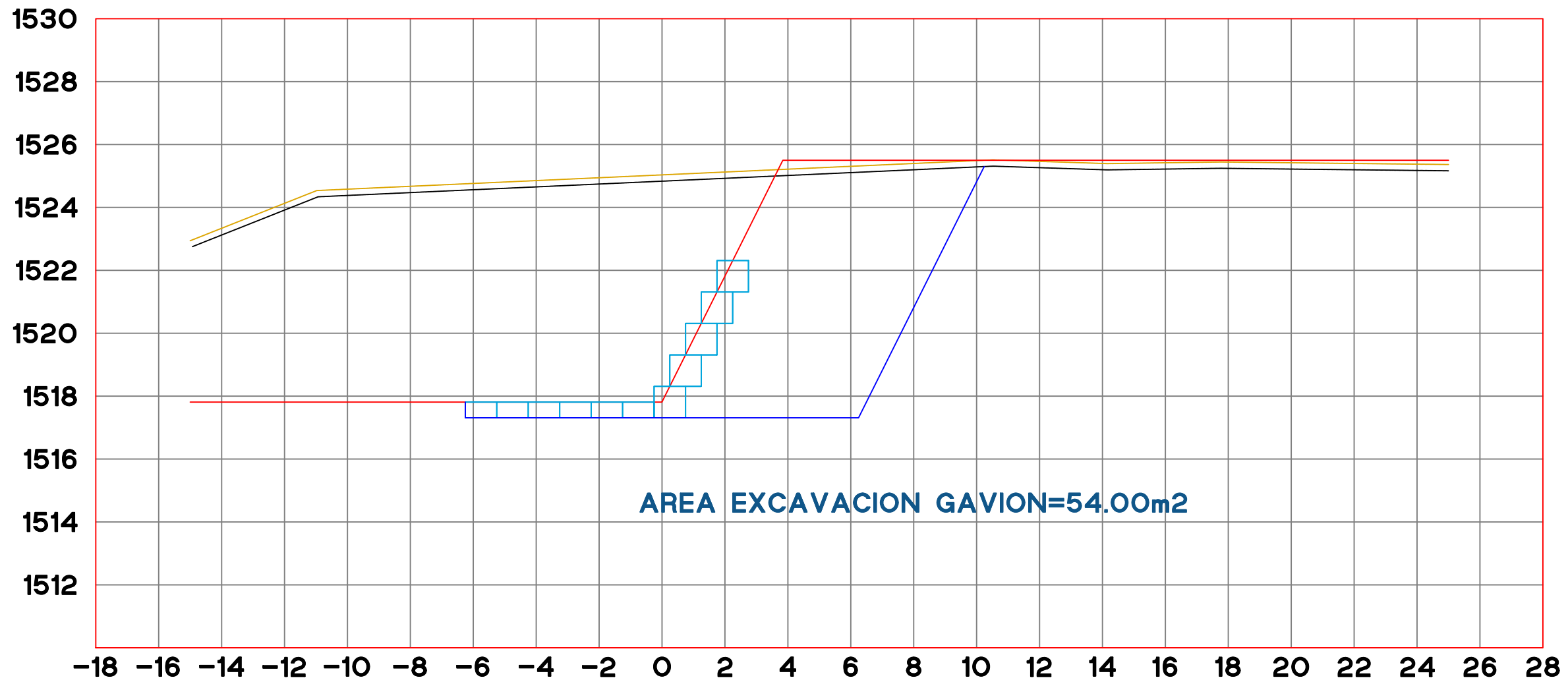
ESTACION 0+340.00
ESCALA HORIZONTAL 1 : 100
ESCALA VERTICAL 1 : 100



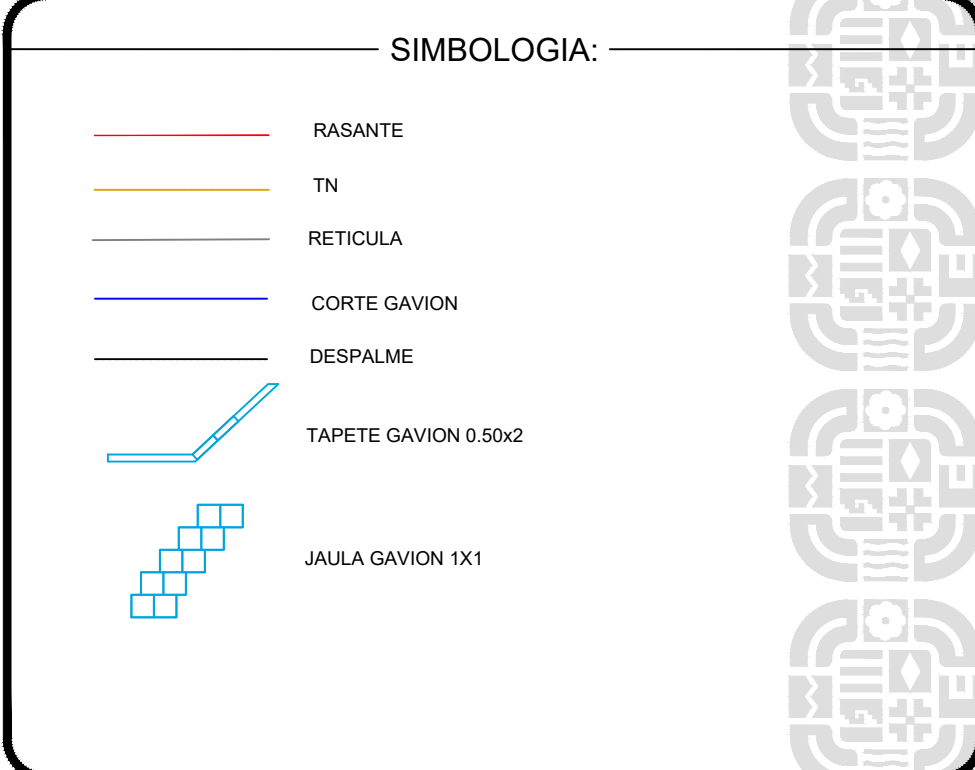
ESTACION 0+380.00
ESCALA HORIZONTAL 1 : 100
ESCALA VERTICAL 1 : 100



ESTACION 0+320.00
ESCALA HORIZONTAL 1 : 100
ESCALA VERTICAL 1 : 100



ESTACION 0+360.00
ESCALA HORIZONTAL 1 : 100
ESCALA VERTICAL 1 : 100



ING. SALOMÓN JARA CRUZ
GOBERNADOR CONSTITUCIONAL DEL ESTADO DE OAXACA
ARQ. CARLOS VICHIDO HERNANDEZ
SECRETARIO DE INFRAESTRUCTURAS Y COMUNICACIONES
ING. LUIS EDUARDO VELASCO LUNA
SUB SECRETARIO DE OBRAS PUBLICAS

DIRECCIÓN DE ESTUDIOS Y PROYECTOS

ARQ. EDITH LOURDES CHINCOYA GARCÍA
DIRECTORA DE ESTUDIOS Y PROYECTOS

SELO DE APROBACIÓN
DIRECCIÓN DE ESTUDIOS Y PROYECTOS

ARQ. LUIS ALBERTO GONZALEZ CRUZ
JEFE DEL DEPARTAMENTO DE ESTUDIOS

NOMBRE DE LA OBRA:

UBICACION:

MUNICIPIO: OAXACA, OAXACA LOCALIDAD: OAXACA

DISTRITO: N/A REGION: N/A

DATOS DE TECNICO RESPONSABLE:

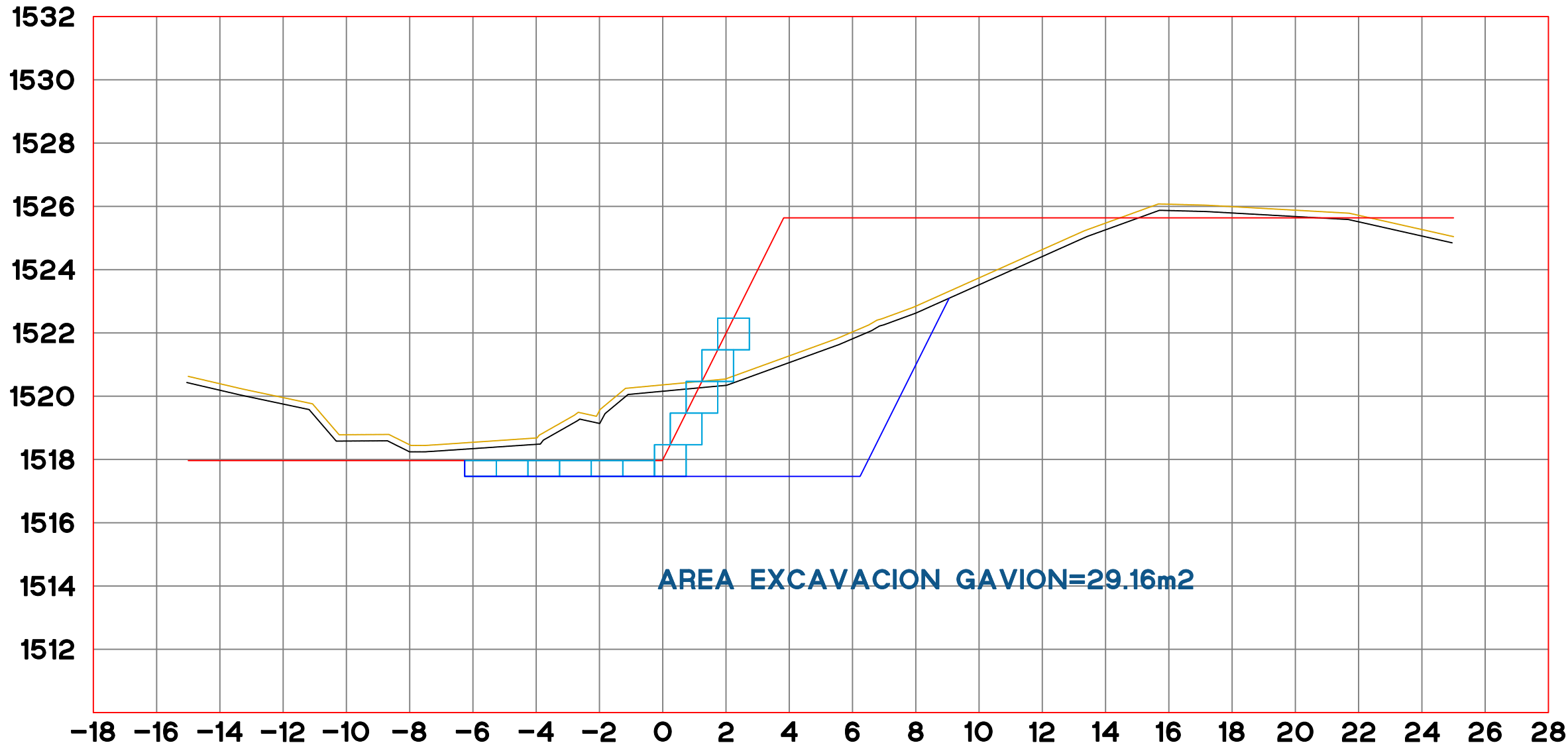
INSERTE DATO DIRECTOR RESPONSABLE DE OBRA A-0000

INSERTE DATO PROYECTISTA CED. PROF. 0000000

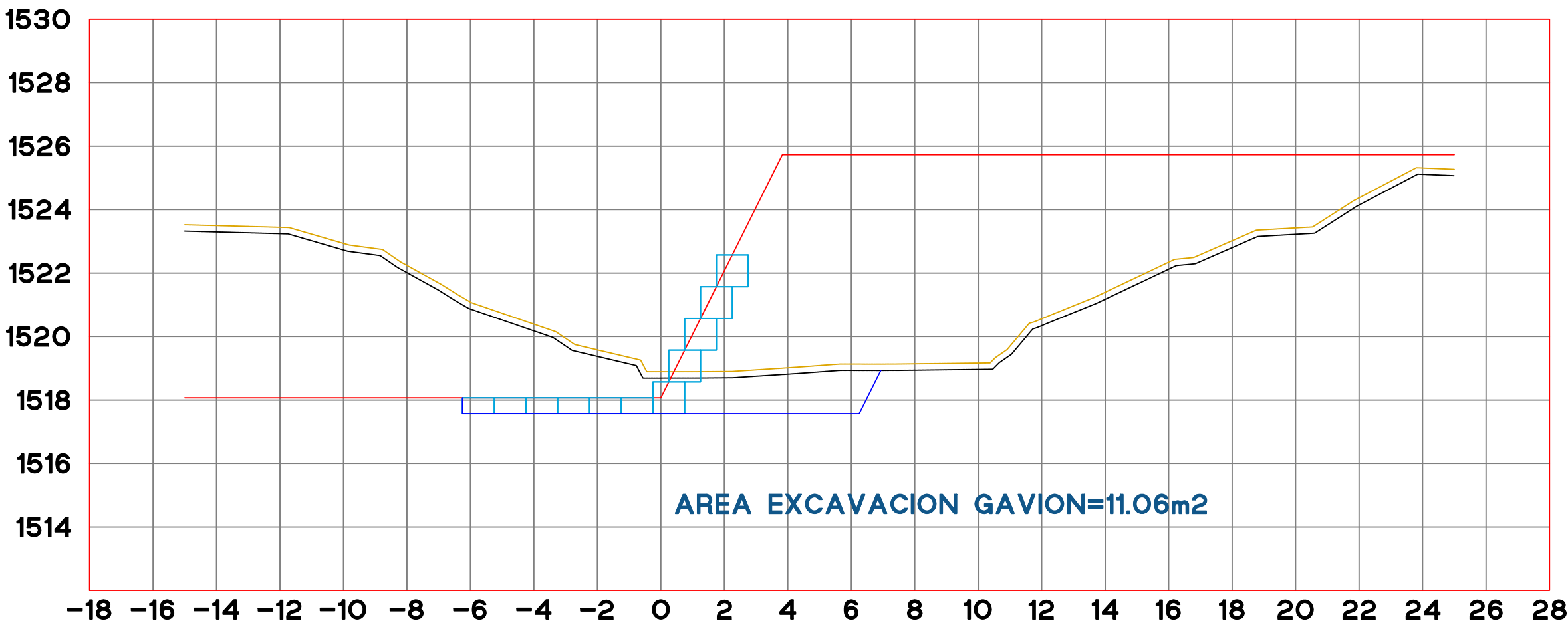
TIPO DE PLANO:
SECCIONES TOPOGRAFICAS

FECHA: 2025
ESCALA: S/N
ACOTACIÓN: METROS

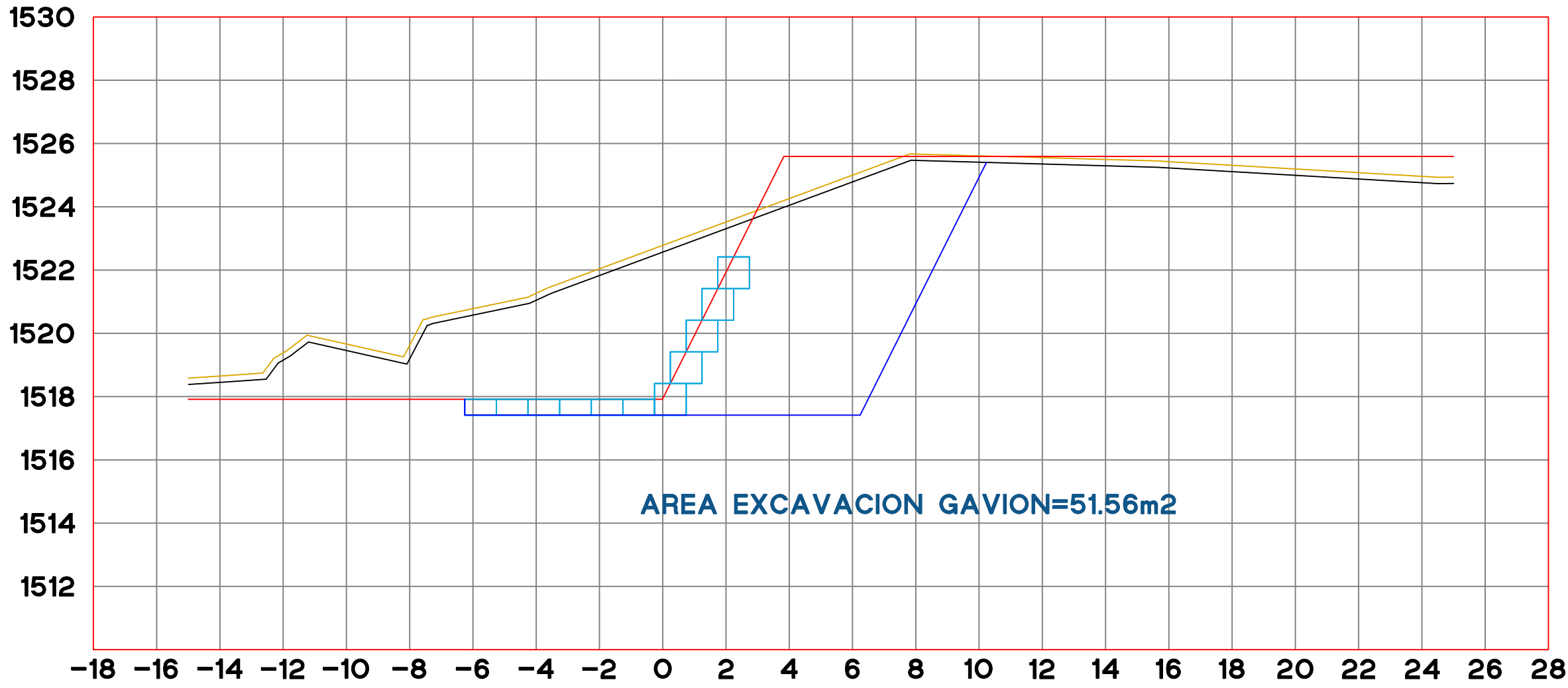
CLAVE DE PLANO: AA-ARQ-00
No. PLANO: 05 de 15



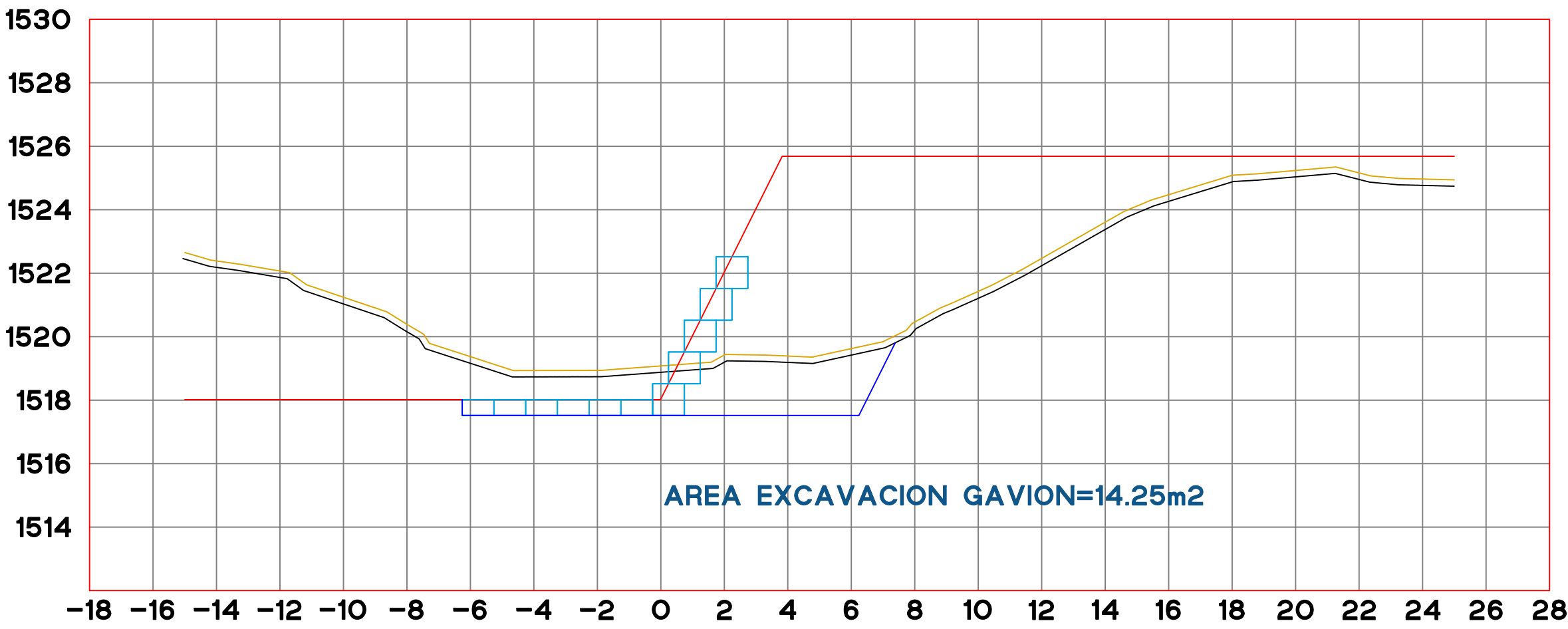
ESTACION 0+420.00
ESCALA HORIZONTAL 1 : 100
ESCALA VERTICAL 1 : 100



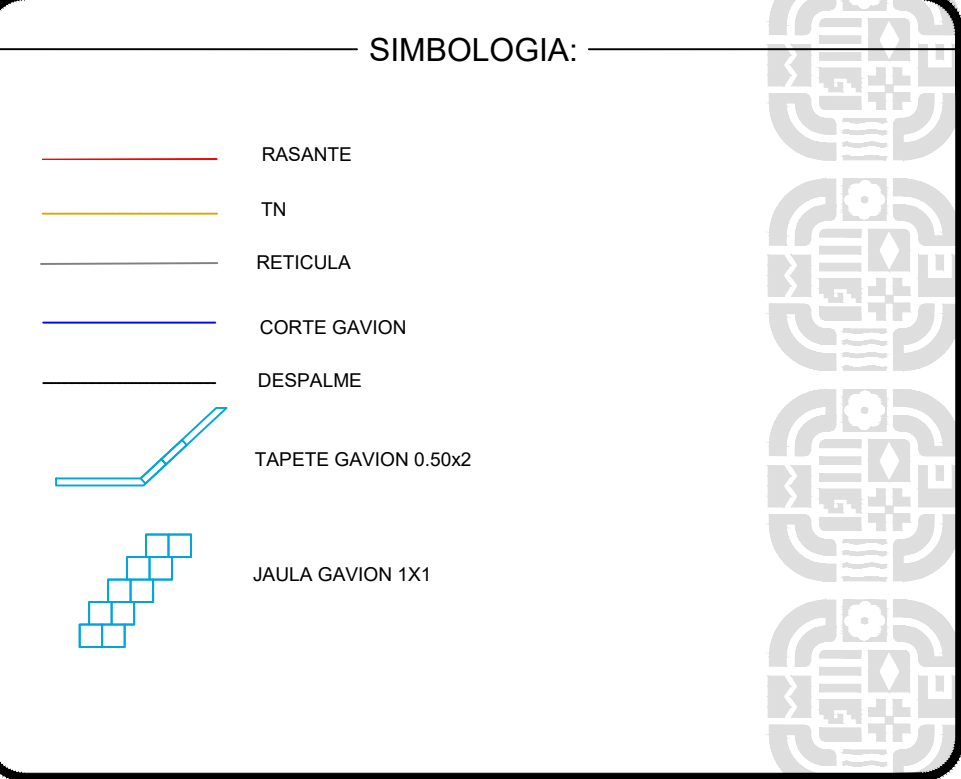
ESTACION 0+460.00
ESCALA HORIZONTAL 1 : 100
ESCALA VERTICAL 1 : 100



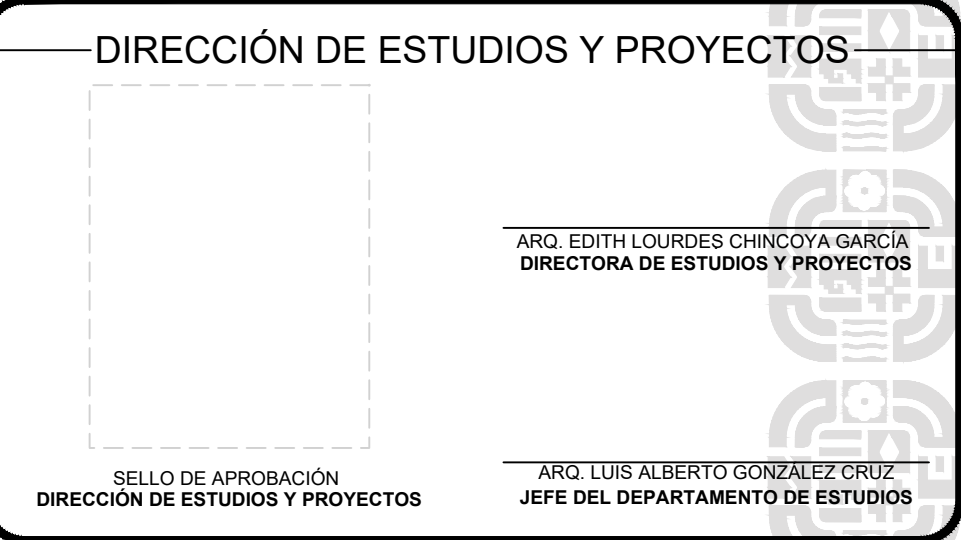
ESTACION 0+400.00
ESCALA HORIZONTAL 1 : 100
ESCALA VERTICAL 1 : 100



ESTACION 0+440.00
ESCALA HORIZONTAL 1 : 100
ESCALA VERTICAL 1 : 100



ING. SALOMÓN JARA CRUZ
GOBERNADOR CONSTITUCIONAL DEL ESTADO DE OAXACA
ARQ. CARLOS VICHIDO HERNANDEZ
SECRETARIO DE INFRAESTRUCTURAS Y COMUNICACIONES
ING. LUIS EDUARDO VELASCO LUNA
SUB SECRETARIO DE OBRAS PUBLICAS



NOMBRE DE LA OBRA:
ENCAUZAMIENTO EN LAS MARGENES DEL RÍO
ATOYAC (PUENTE DEL AEROPUERTO INTERNACIONAL
DE OAXACA - PUENTE DE LA EXGARITA) TRAMO DEL
KM 0+000 AL KM 6+500, SUBTRAMO DEL KM 3+325 AL
KM 5+100 EN EL MUNICIPIO DE SANTA CRUZ
XOXOCOTLÁN
UBICACIÓN:
MUNICIPIO: OAXACA, OAXACA DISTRITO: N/A
LOCALIDAD: OAXACA REGION: N/A

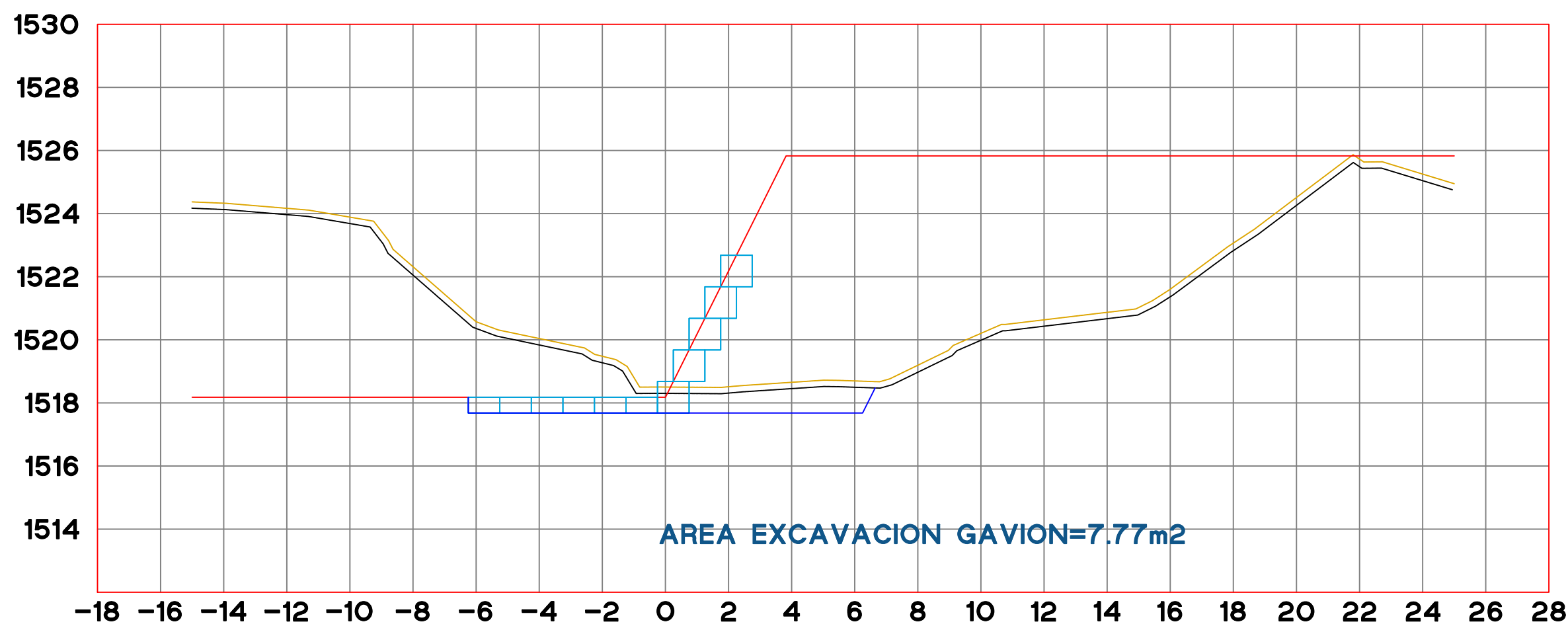
DATOS DE TECNICO RESPONSABLE:

DIRECTOR RESPONSABLE DE OBRA
A:0000

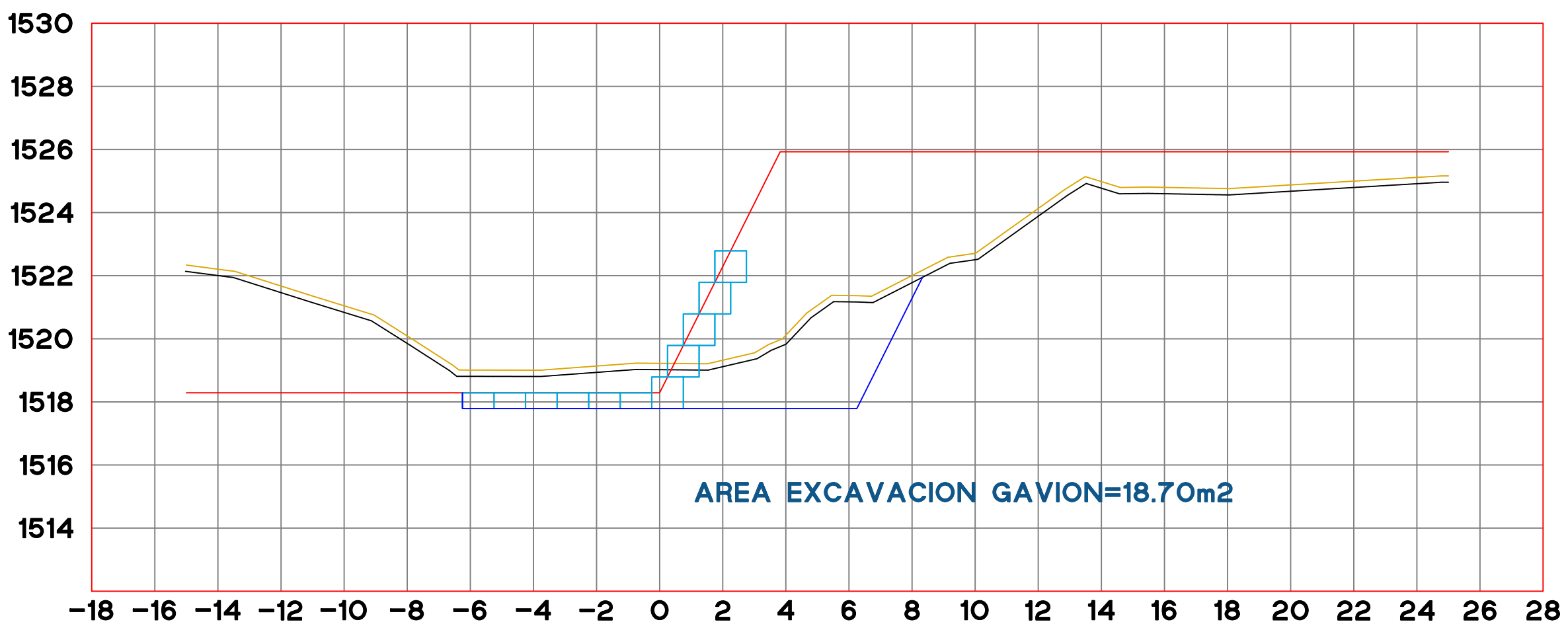
PROYECTISTA
CED: PROF. 0000000

TIPO DE PLANO:
SECCIONES TOPOGRAFICAS

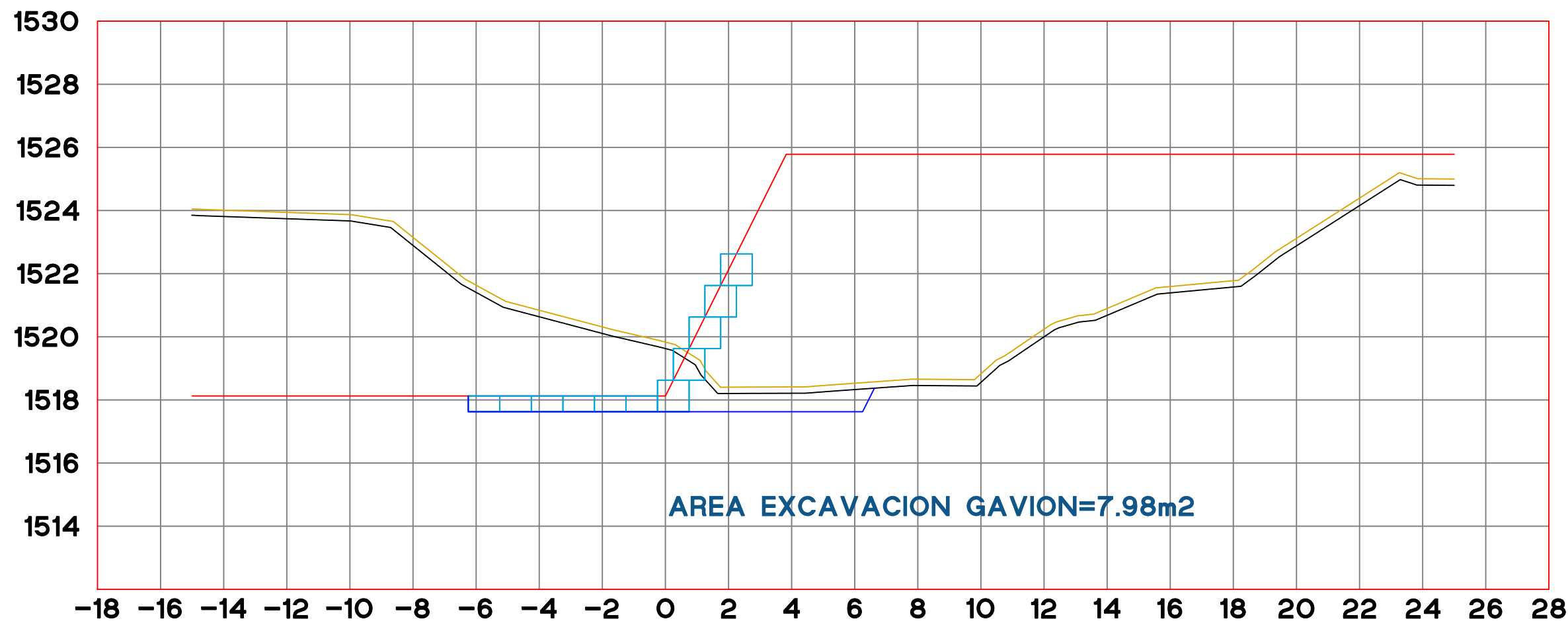
FECHA:
2025
ESCALA:
S/N
ACOTACIÓN:
METROS
CLAVE DE PLANO:
AA-ARQ-00
No. PLANO:
06 de 15



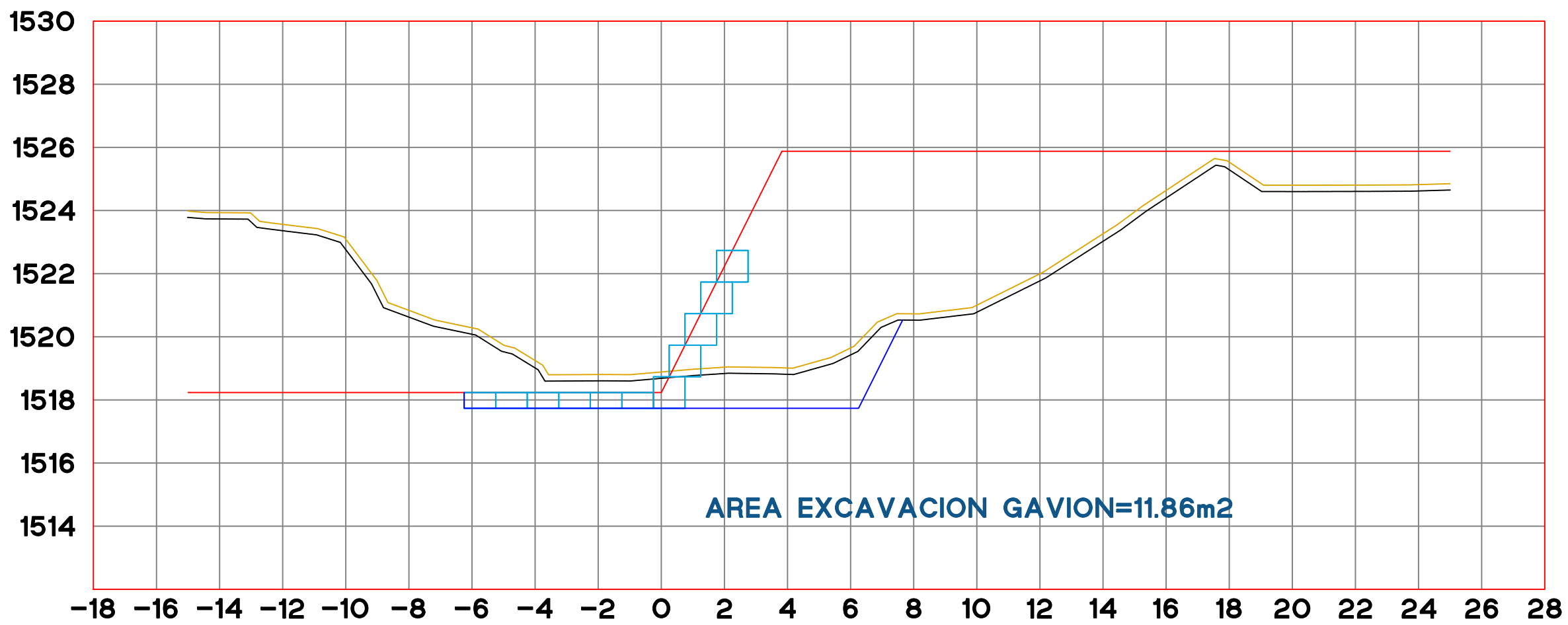
ESTACION 0+500.00
ESCALA HORIZONTAL 1 : 100
ESCALA VERTICAL 1 : 100



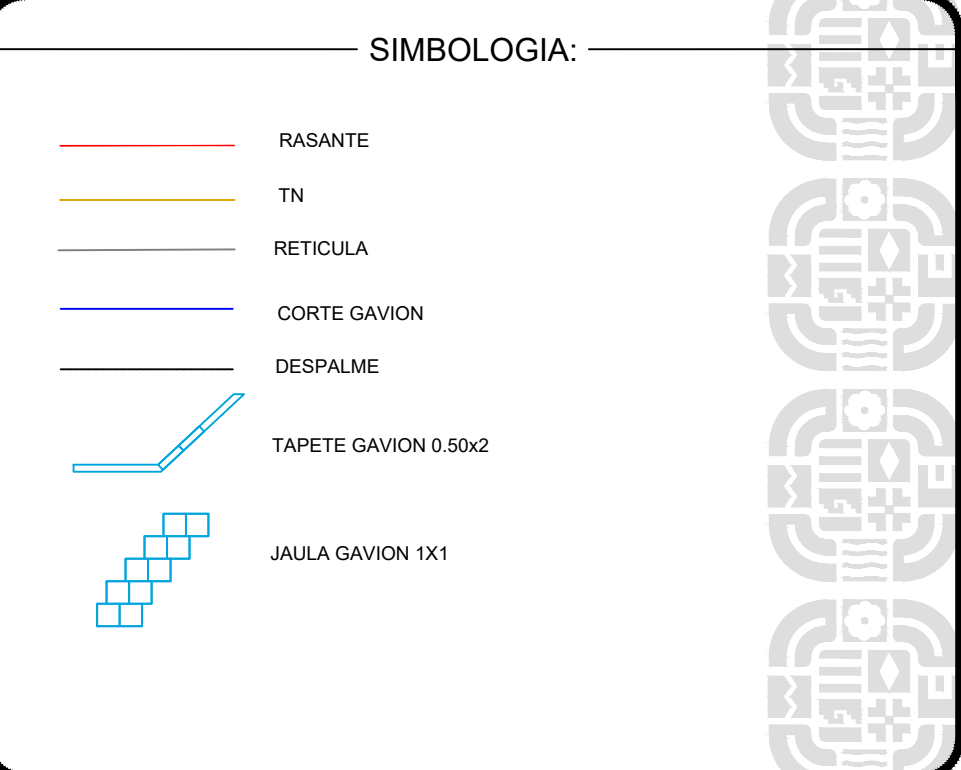
ESTACION 0+540.00
ESCALA HORIZONTAL 1 : 100
ESCALA VERTICAL 1 : 100



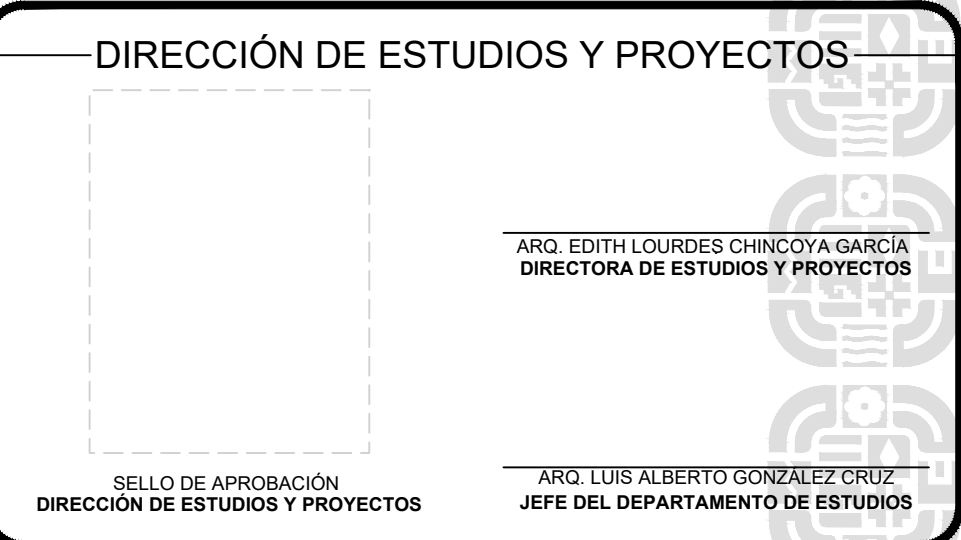
ESTACION 0+480.00
ESCALA HORIZONTAL 1 : 100
ESCALA VERTICAL 1 : 100



ESTACION 0+520.00
ESCALA HORIZONTAL 1 : 100
ESCALA VERTICAL 1 : 100



ING. SALOMÓN JARA CRUZ
GOBERNADOR CONSTITUCIONAL DEL ESTADO DE OAXACA
ARQ. CARLOS VICHIDO HERNANDEZ
SECRETARIO DE INFRAESTRUCTURAS Y COMUNICACIONES
ING. LUIS EDUARDO VELASCO LUNA
SUB SECRETARIO DE OBRAS PUBLICAS

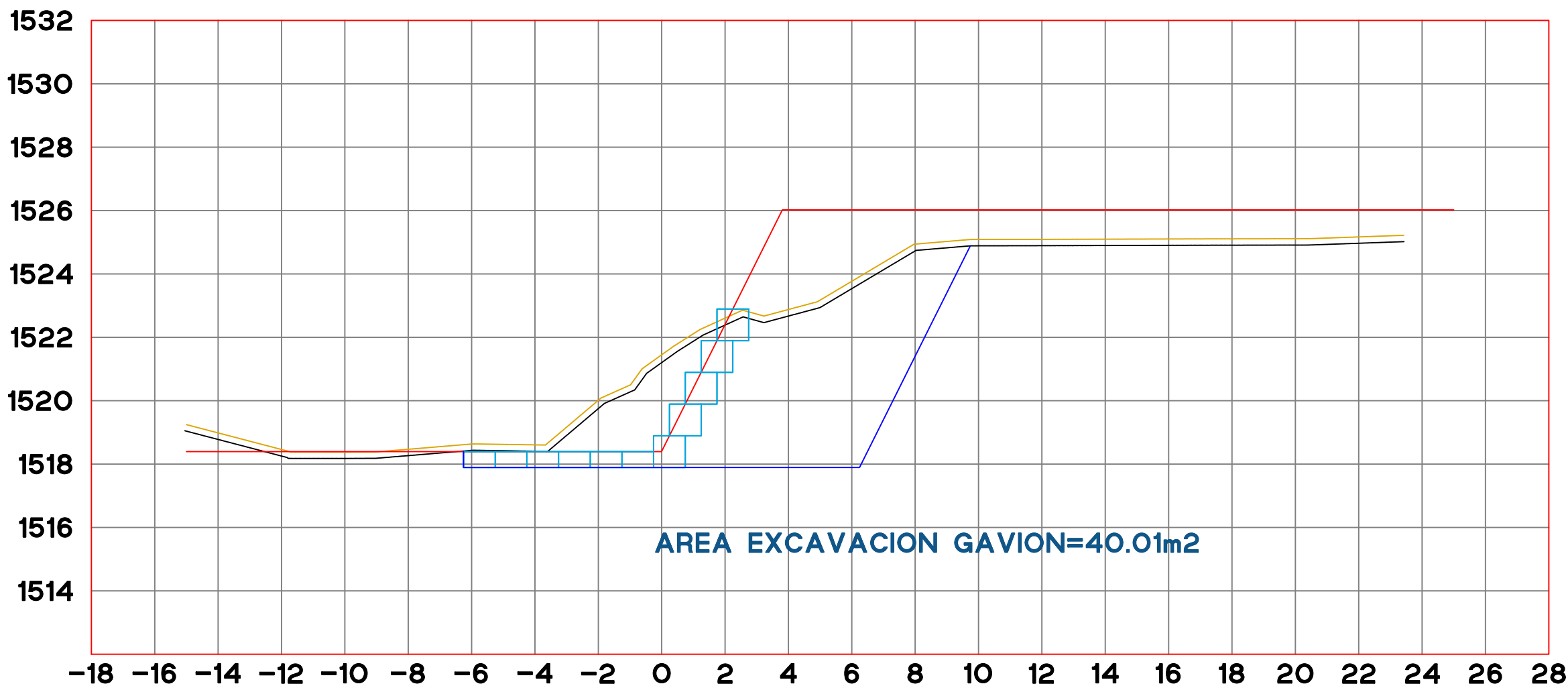


NOMBRE DE LA OBRA:
ENCAUZAMIENTO EN LAS MARGENES DEL RIO
ATOYAC (PUENTE DEL AEROPUERTO INTERNACIONAL
DE OAXACA - PUENTE DE LA EXGARITA) TRAMO DEL
KM 0+000 AL KM 6+500, SUBTRAMO DEL KM 3+325 AL
KM 5+100 EN EL MUNICIPIO DE SANTA CRUZ
XOXOCOTLÁN
UBICACION:
MUNICIPIO: OAXACA, OAXACA DISTRITO: N/A
LOCALIDAD: OAXACA REGION: N/A

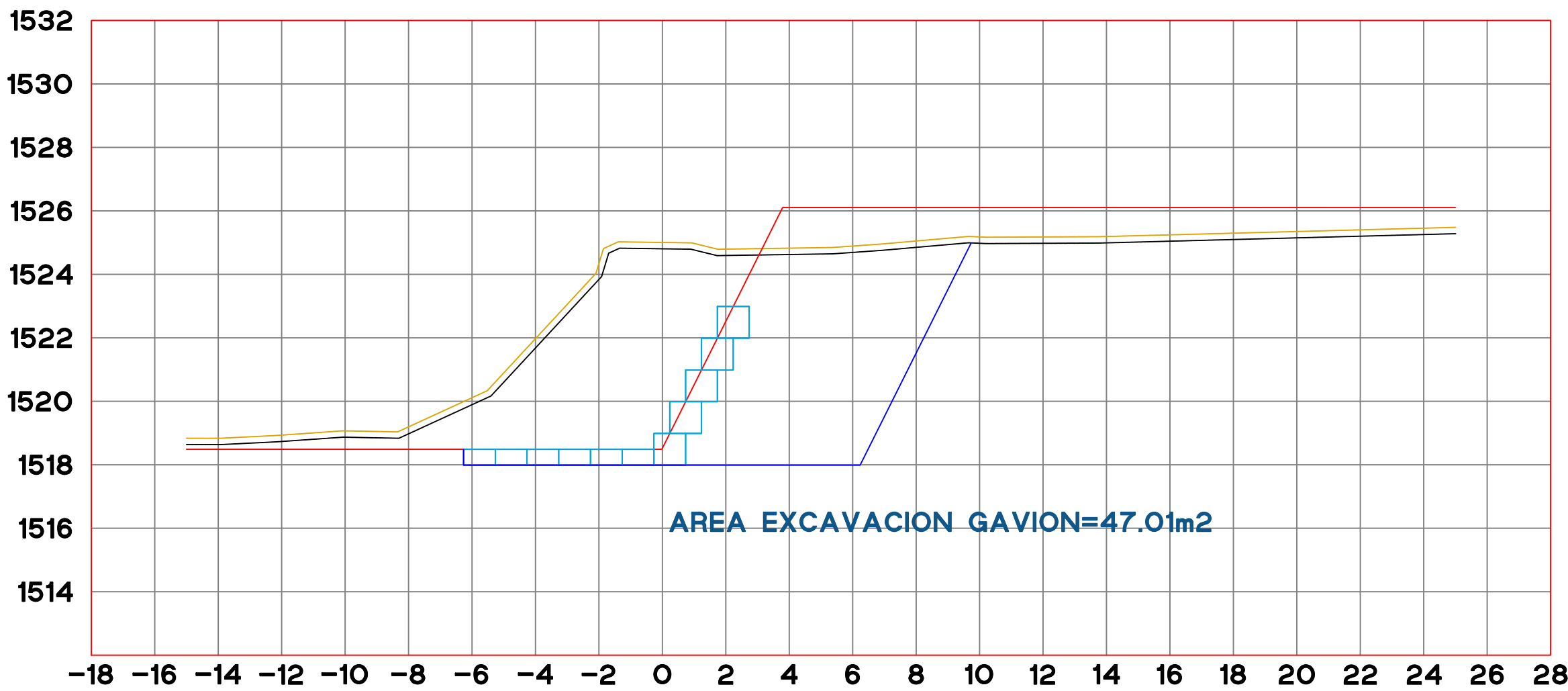
DATOS DE TECNICO RESPONSABLE:
INSERTE DATO DIRECTOR RESPONSABLE DE OBRA A-0000 INSERTE DATO PROYECTISTA CED, PROF. 000000

TIPO DE PLANO:
SECCIONES TOPOGRAFICAS

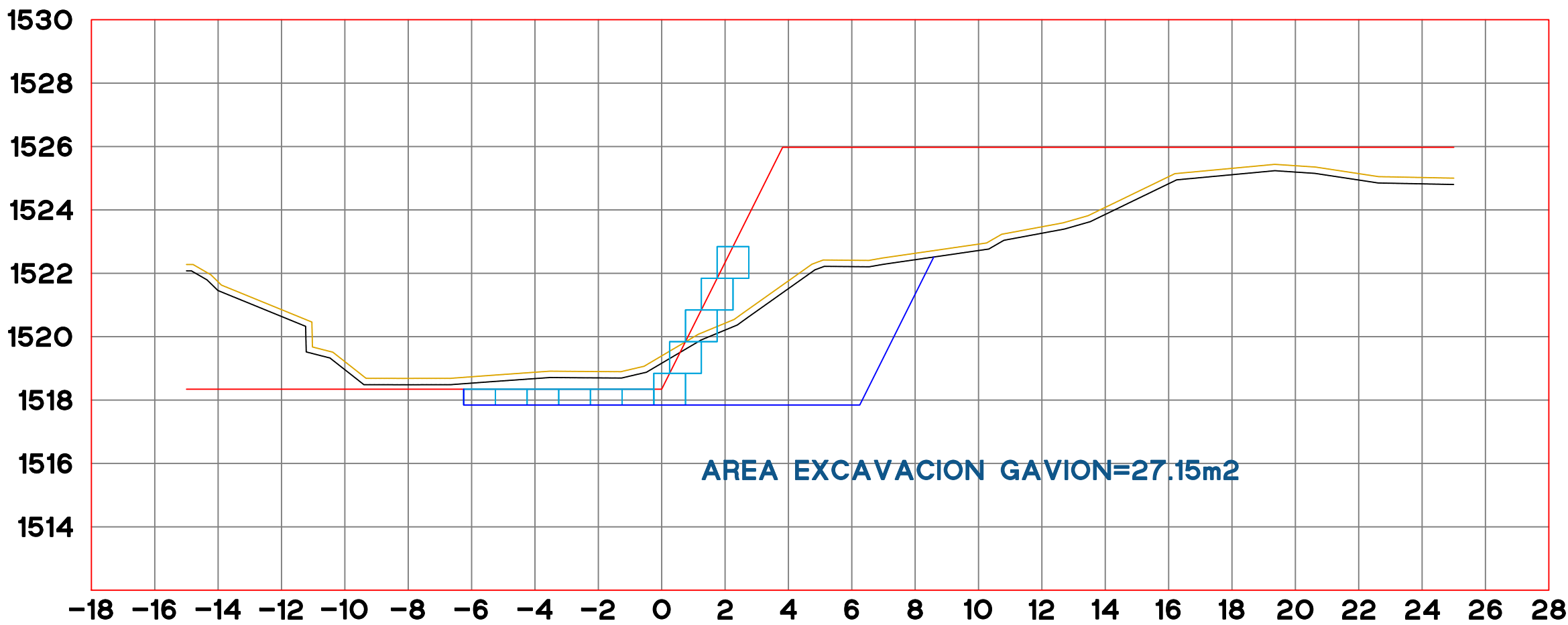
FECHA: 2025
ESCALA: S/N
ACOTACIÓN: METROS
CLAVE DE PLANO: AA-ARQ-00
No. PLANO: 07 de 15



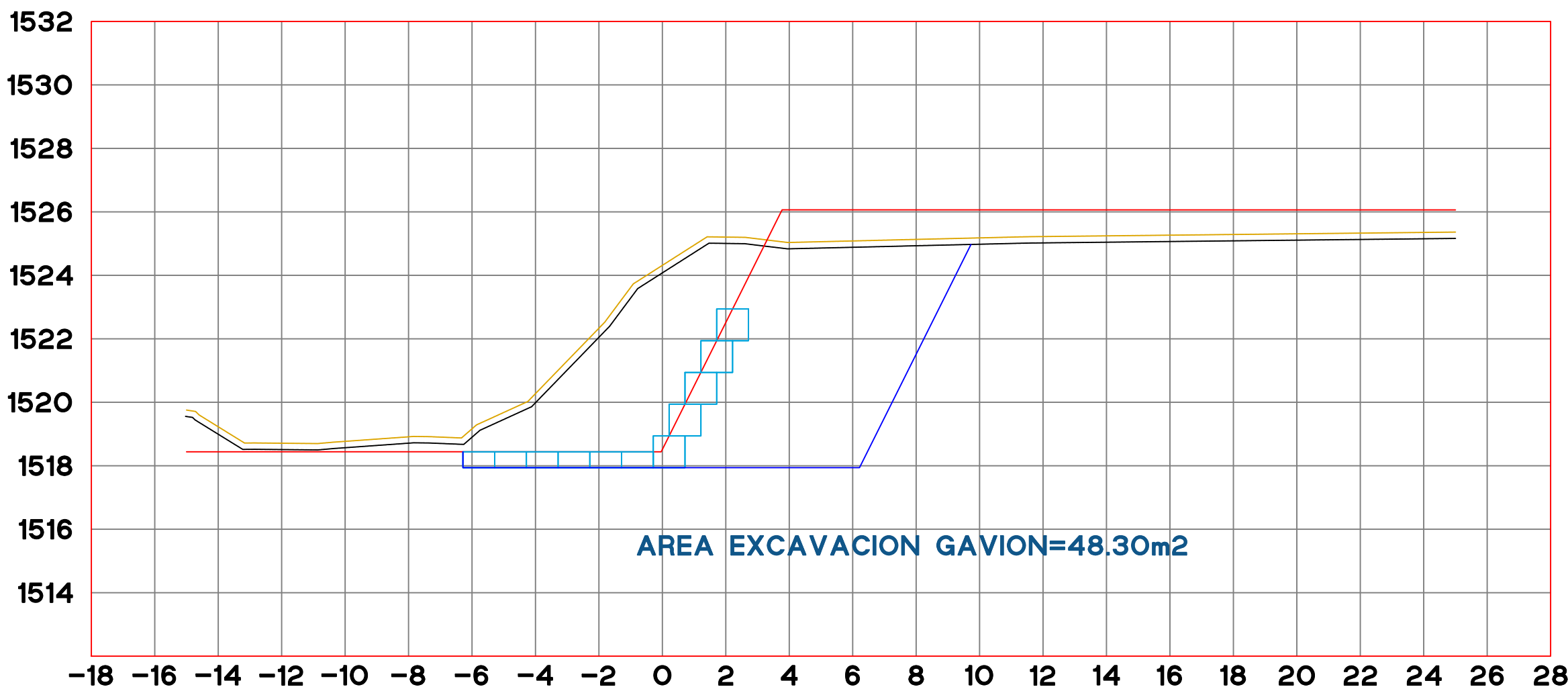
ESTACION 0+580.00
ESCALA HORIZONTAL 1 : 100
ESCALA VERTICAL 1 : 100



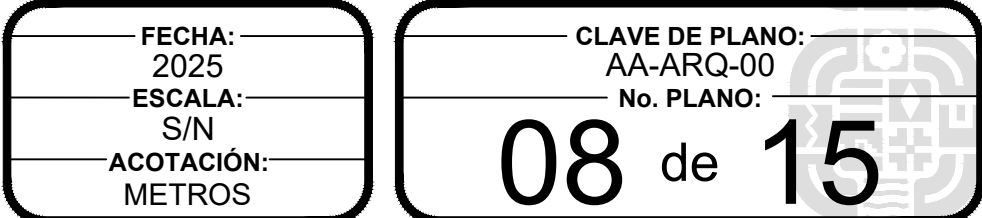
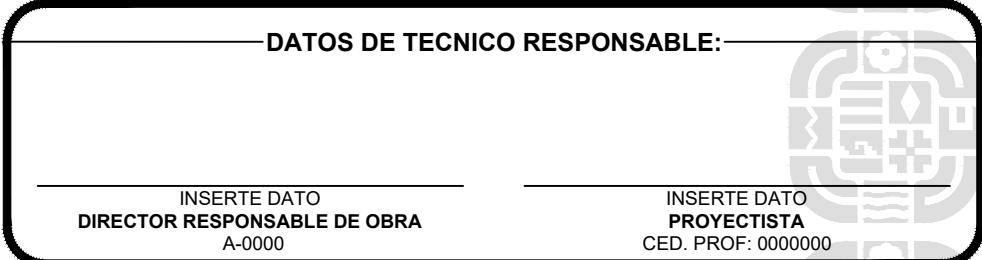
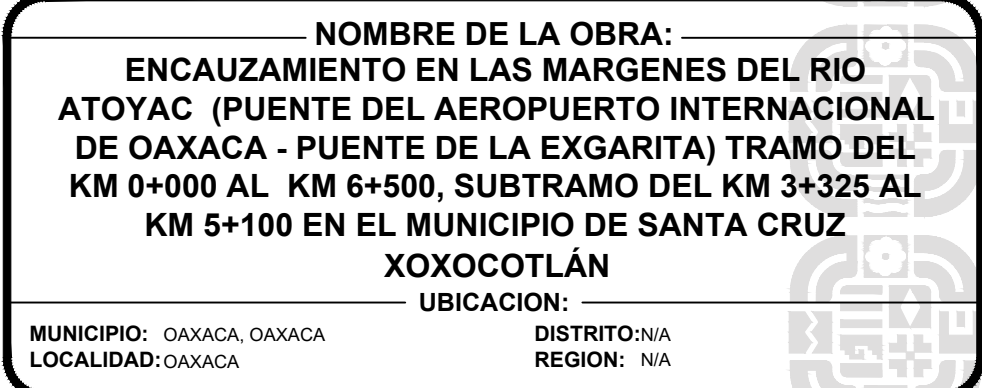
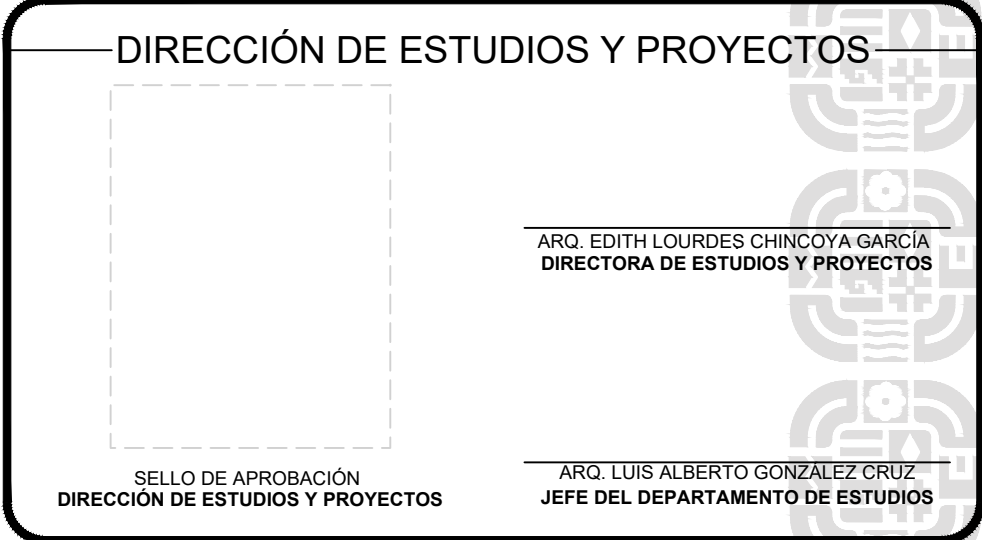
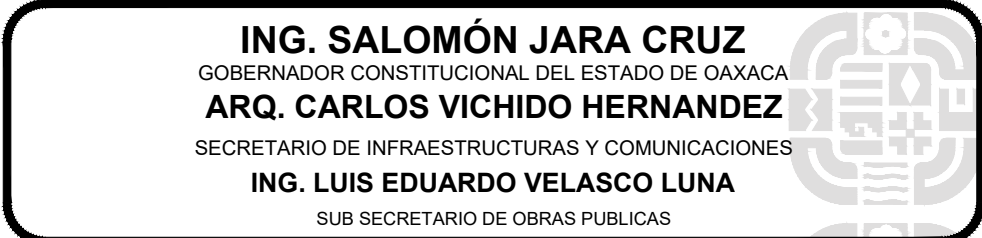
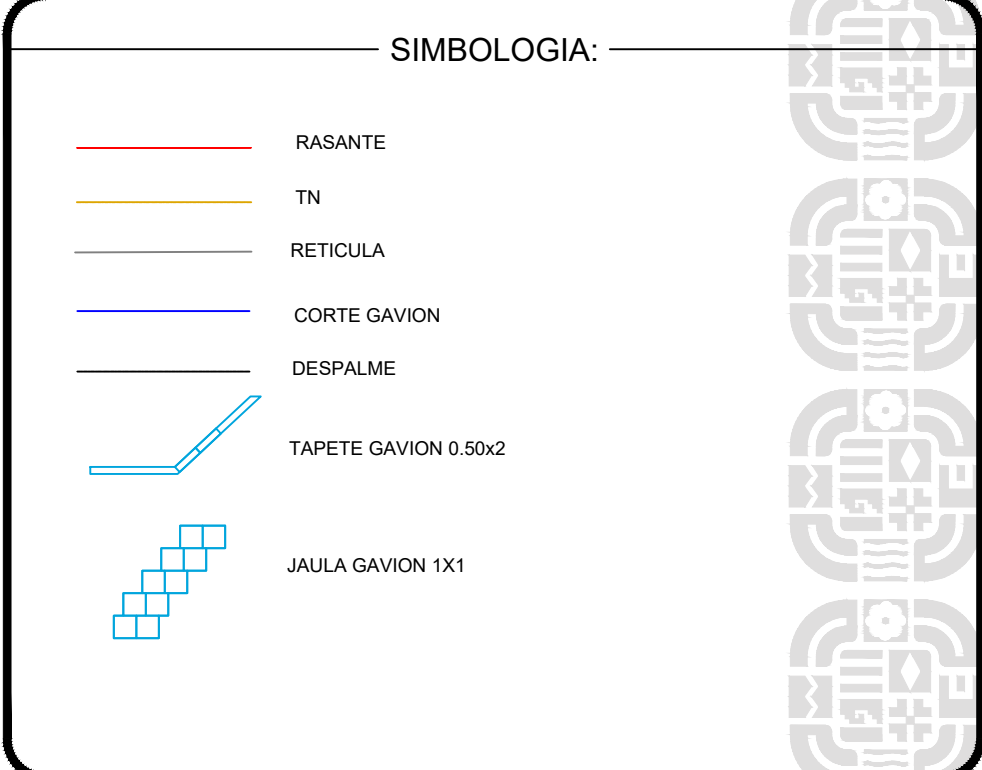
ESTACION 0+620.00
ESCALA HORIZONTAL 1 : 100
ESCALA VERTICAL 1 : 100

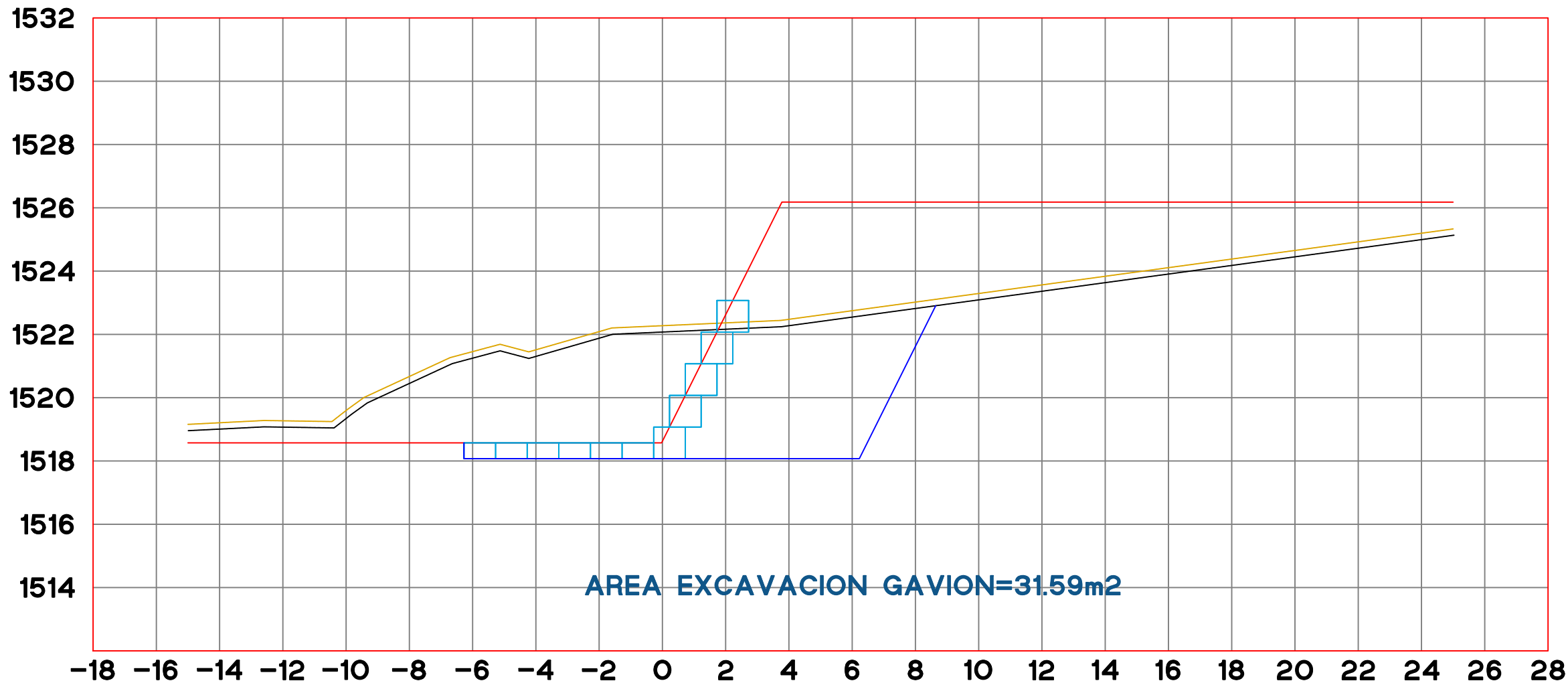


ESTACION 0+560.00
ESCALA HORIZONTAL 1 : 100
ESCALA VERTICAL 1 : 100



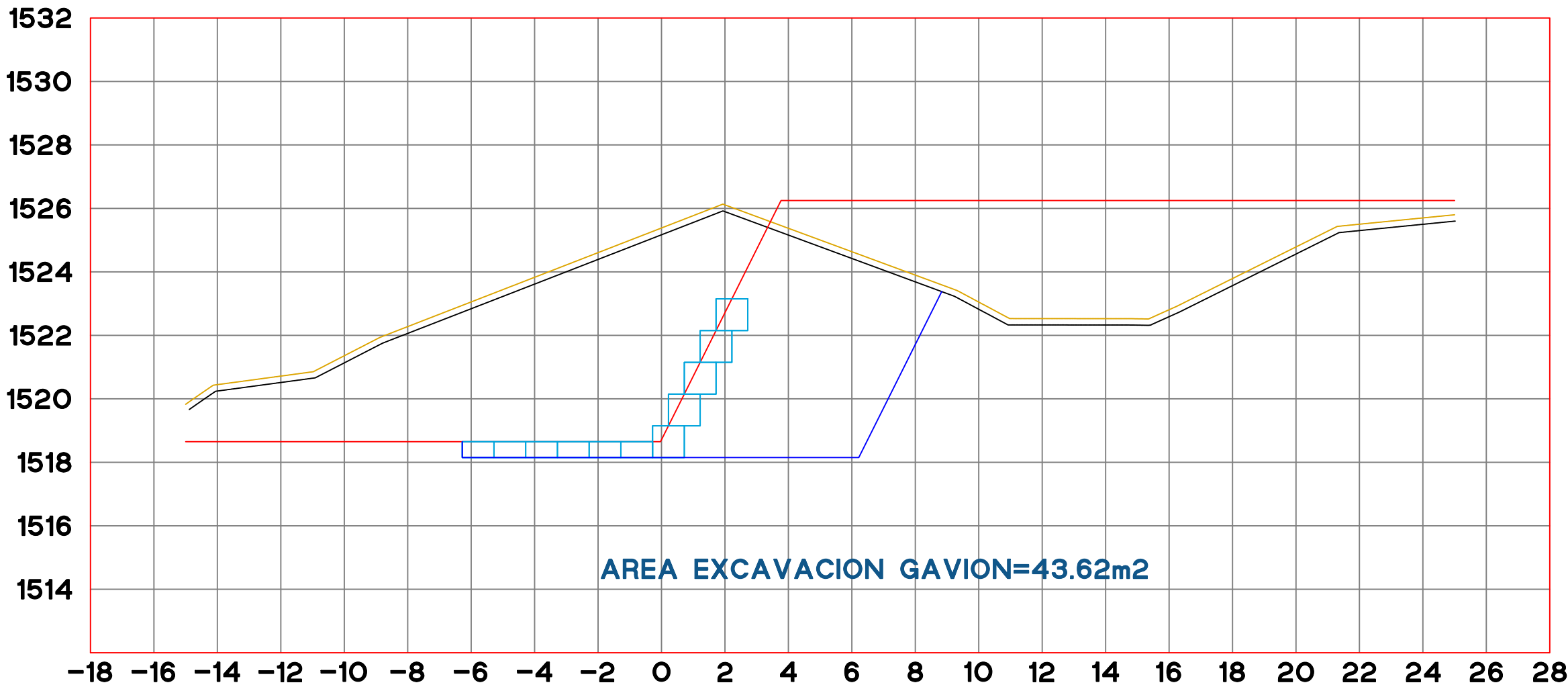
ESTACION 0+600.00
ESCALA HORIZONTAL 1 : 100
ESCALA VERTICAL 1 : 100





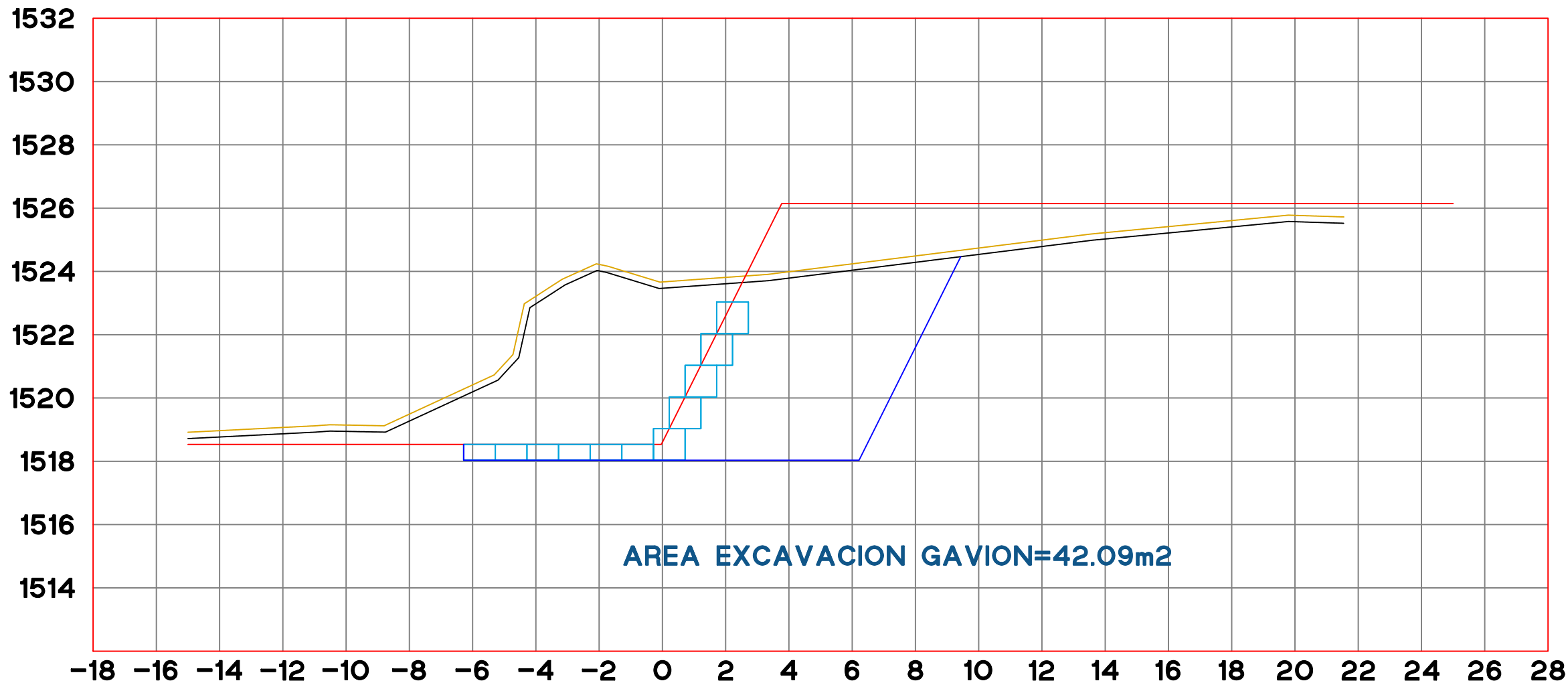
ESTACION 0+660.00

ESCALA HORIZONTAL 1 : 100
ESCALA VERTICAL 1 : 100



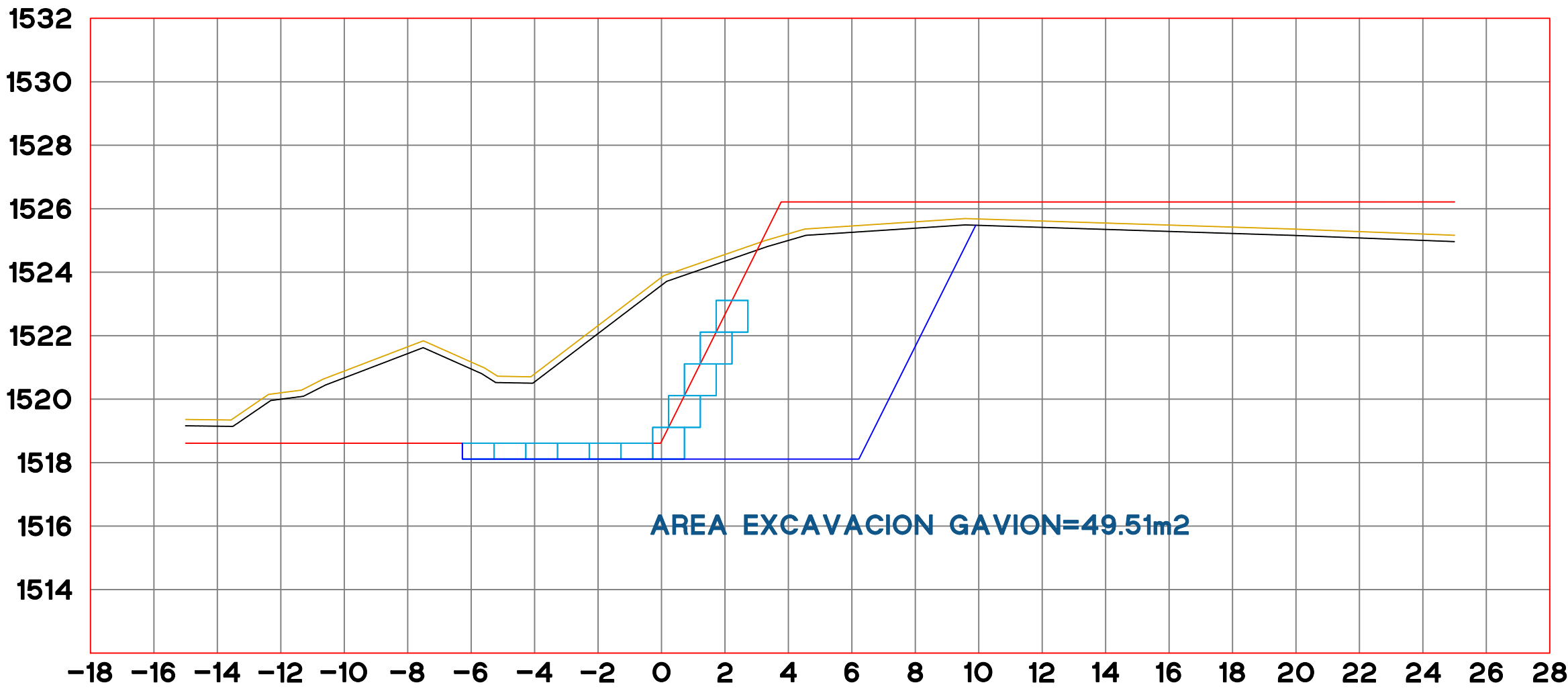
ESTACION 0+700.00

ESCALA HORIZONTAL 1 : 100
ESCALA VERTICAL 1 : 100



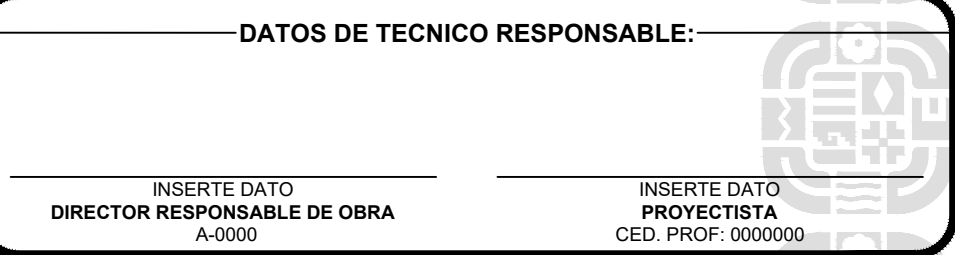
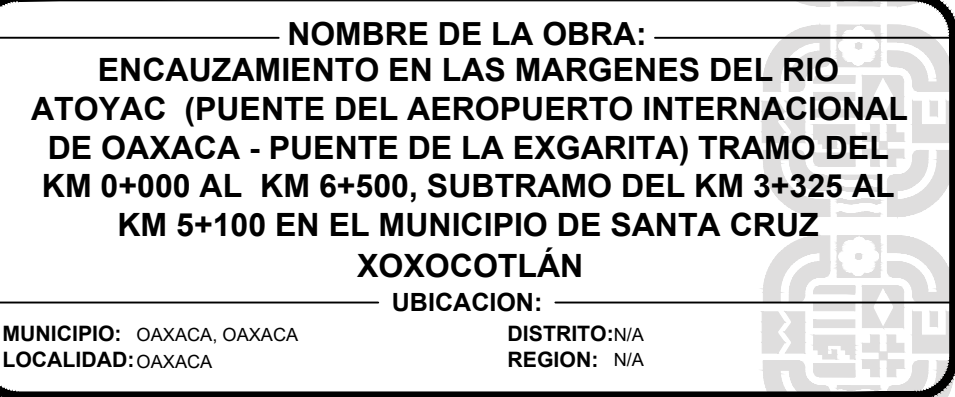
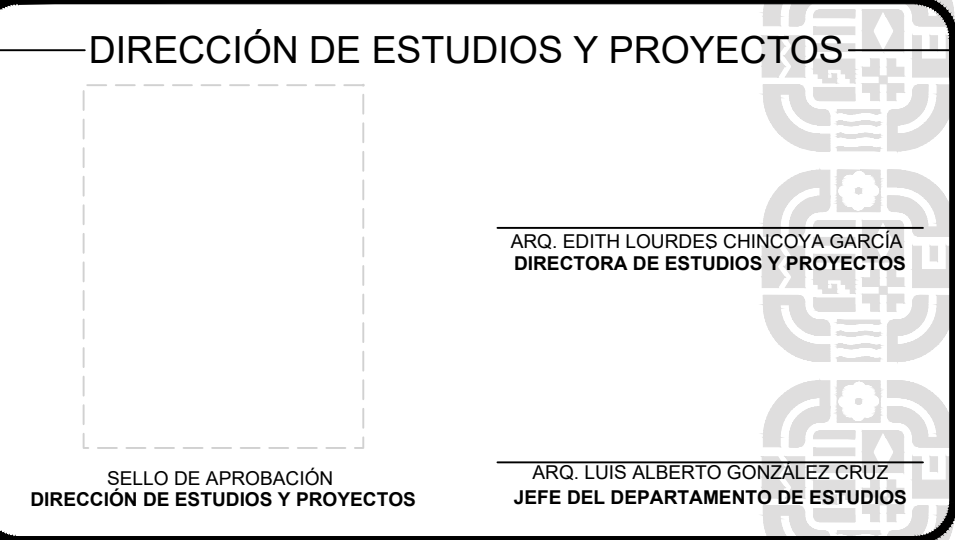
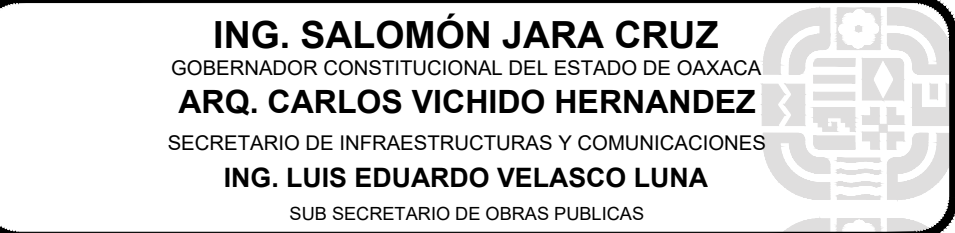
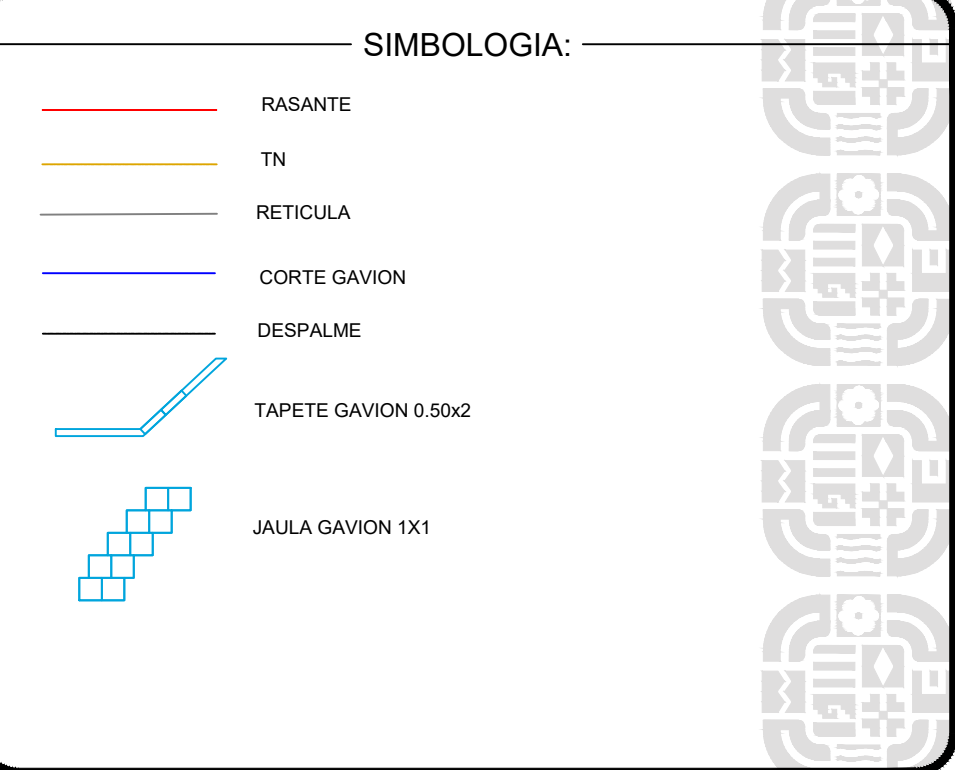
ESTACION 0+640.00

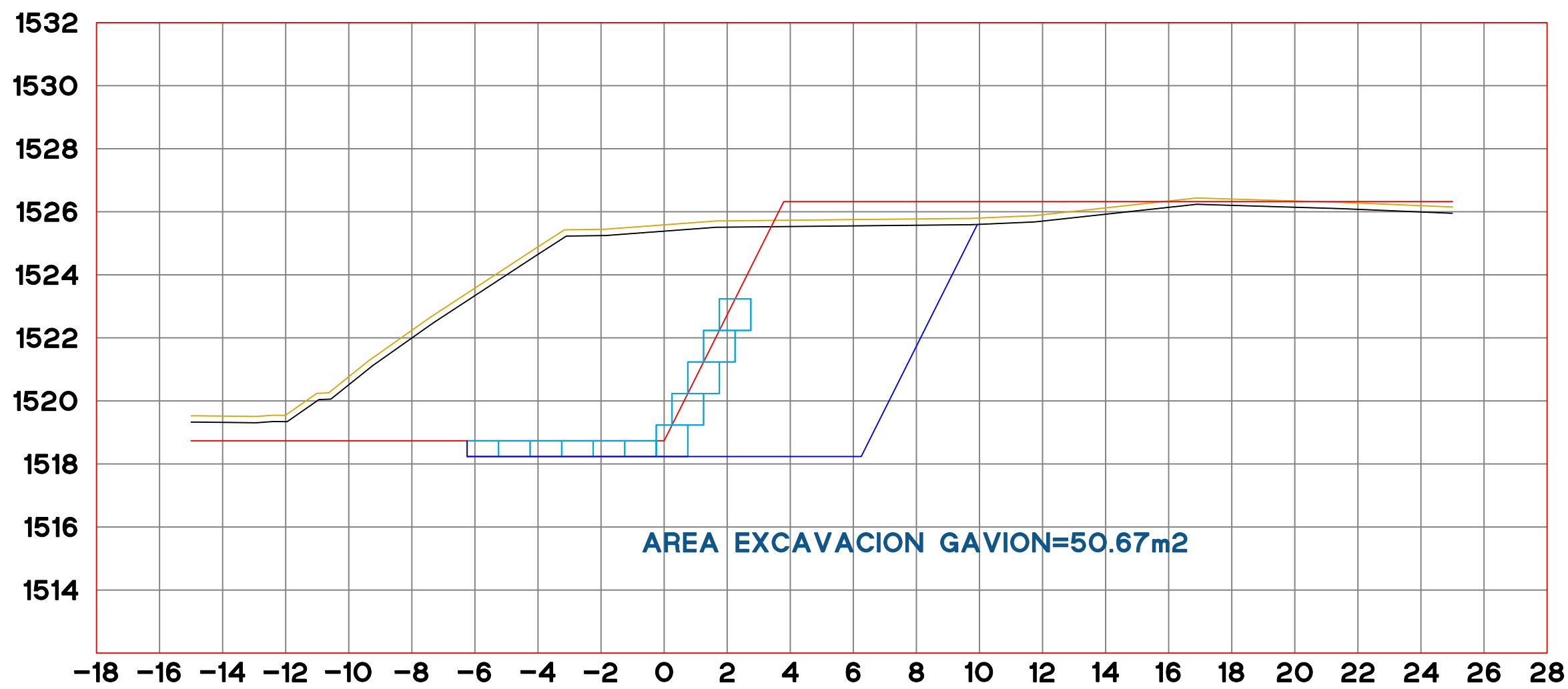
ESCALA HORIZONTAL 1 : 100
ESCALA VERTICAL 1 : 100



ESTACION 0+680.00

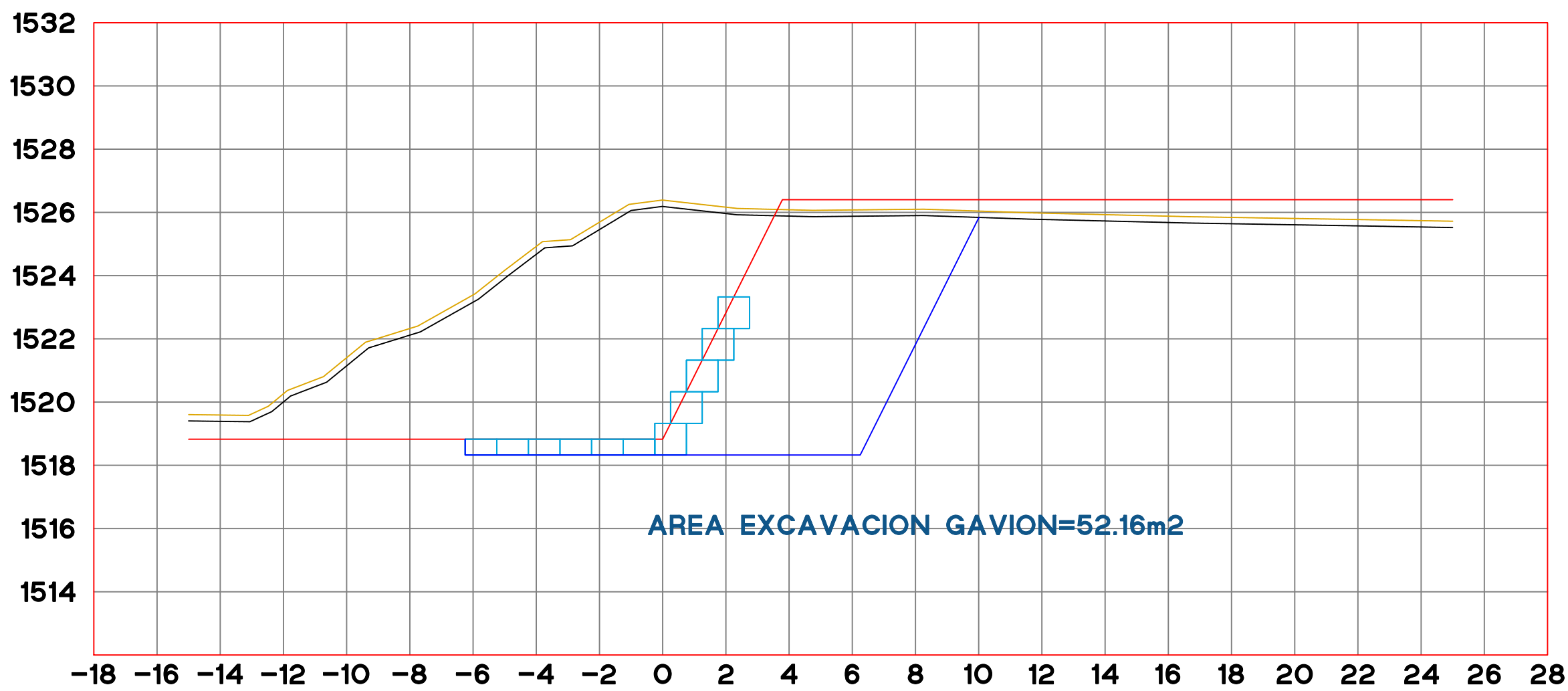
ESCALA HORIZONTAL 1 : 100
ESCALA VERTICAL 1 : 100





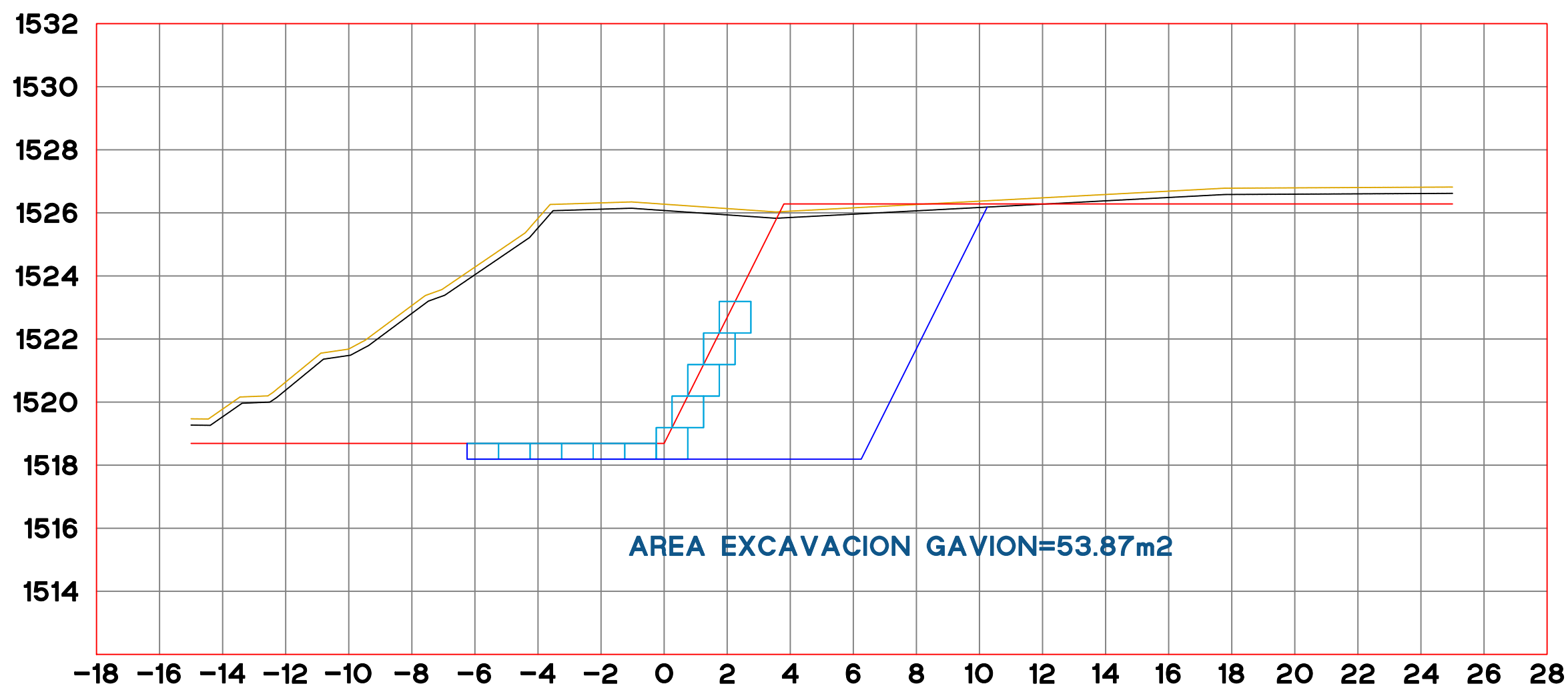
ESTACION 0+740.00

ESCALA HORIZONTAL 1 : 100
ESCALA VERTICAL 1 : 100



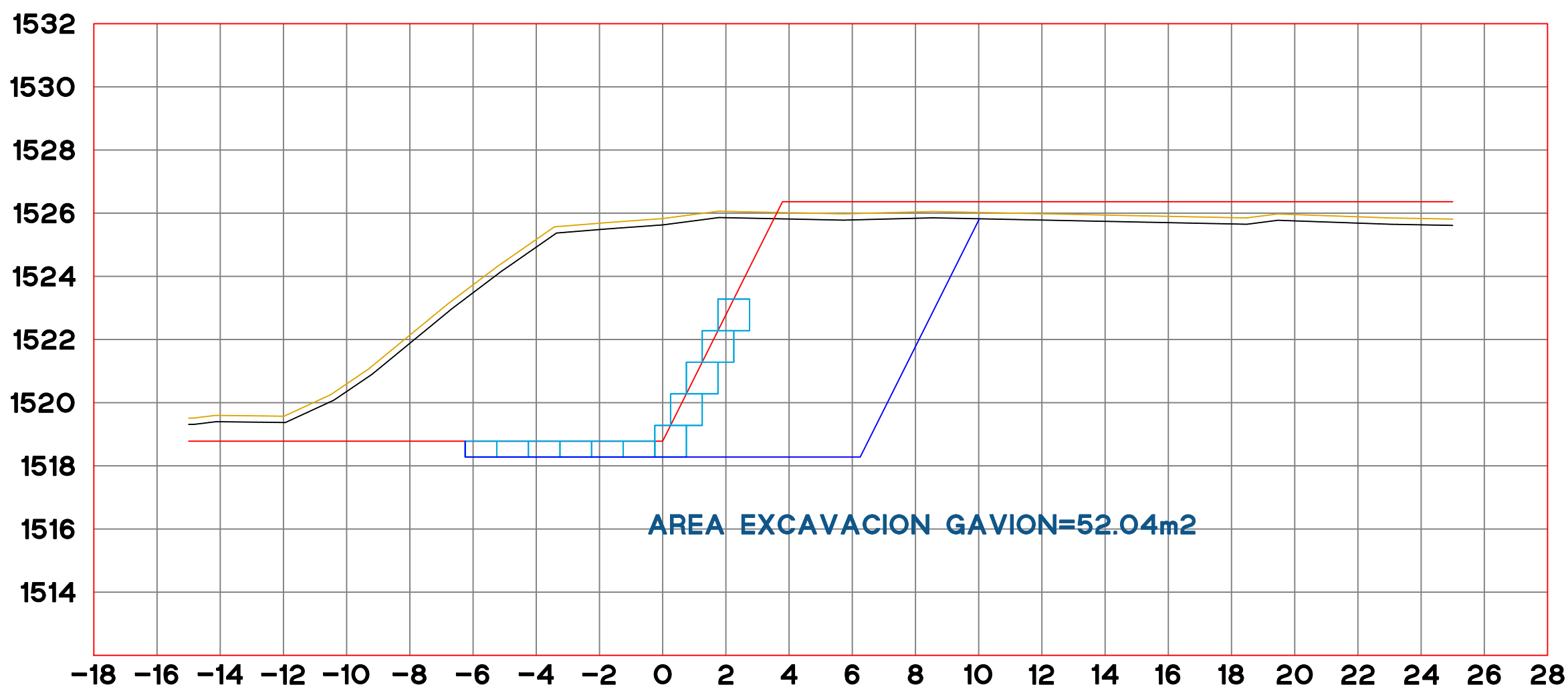
ESTACION 0+780.00

ESCALA HORIZONTAL 1 : 100
ESCALA VERTICAL 1 : 100



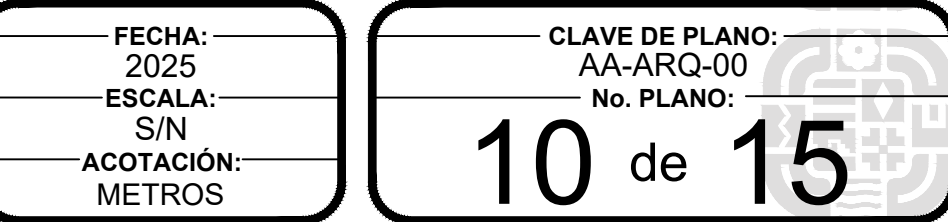
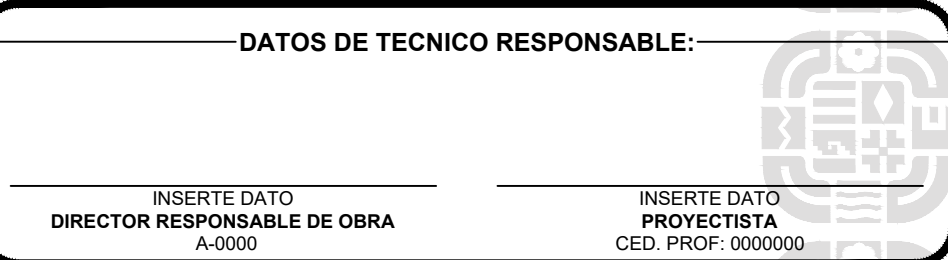
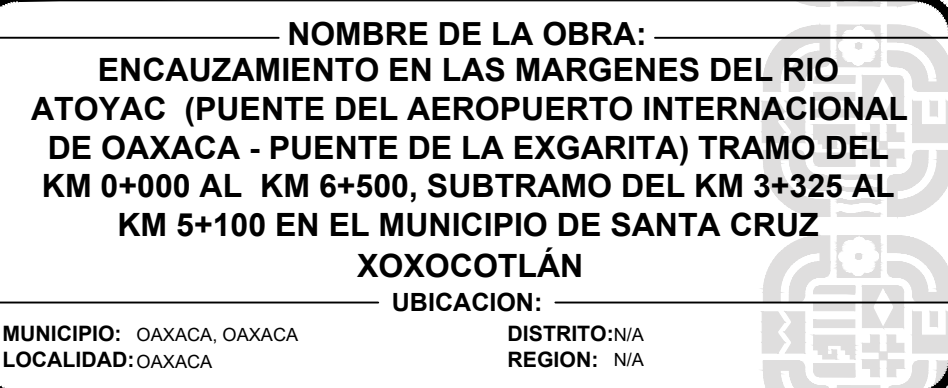
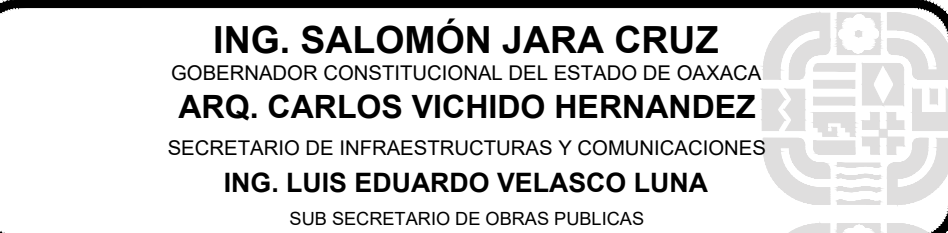
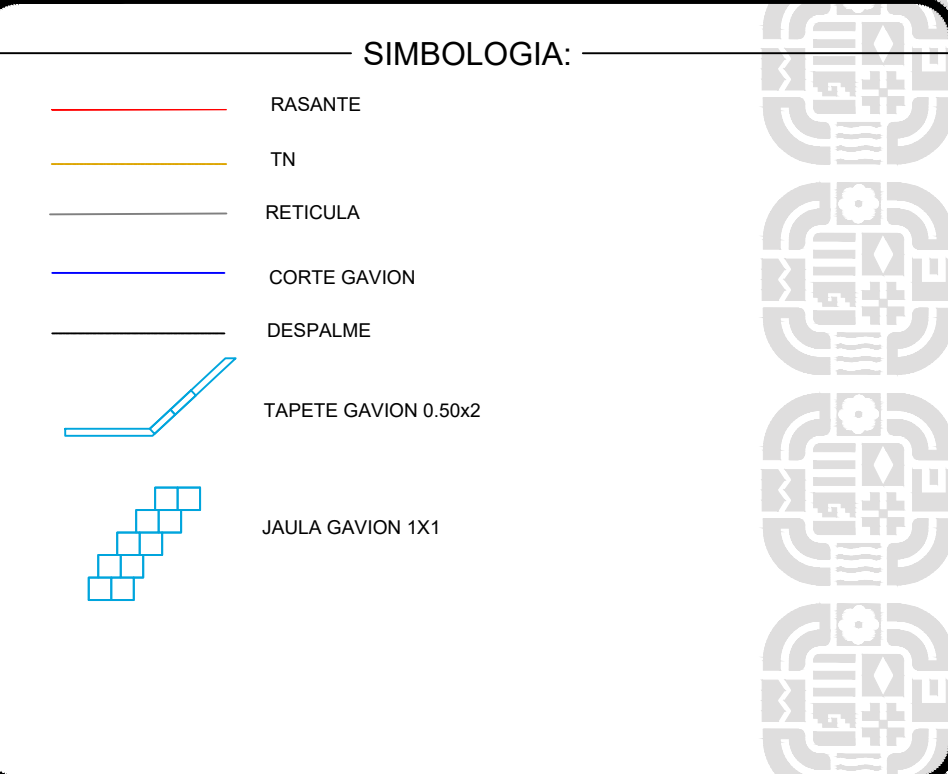
ESTACION 0+720.00

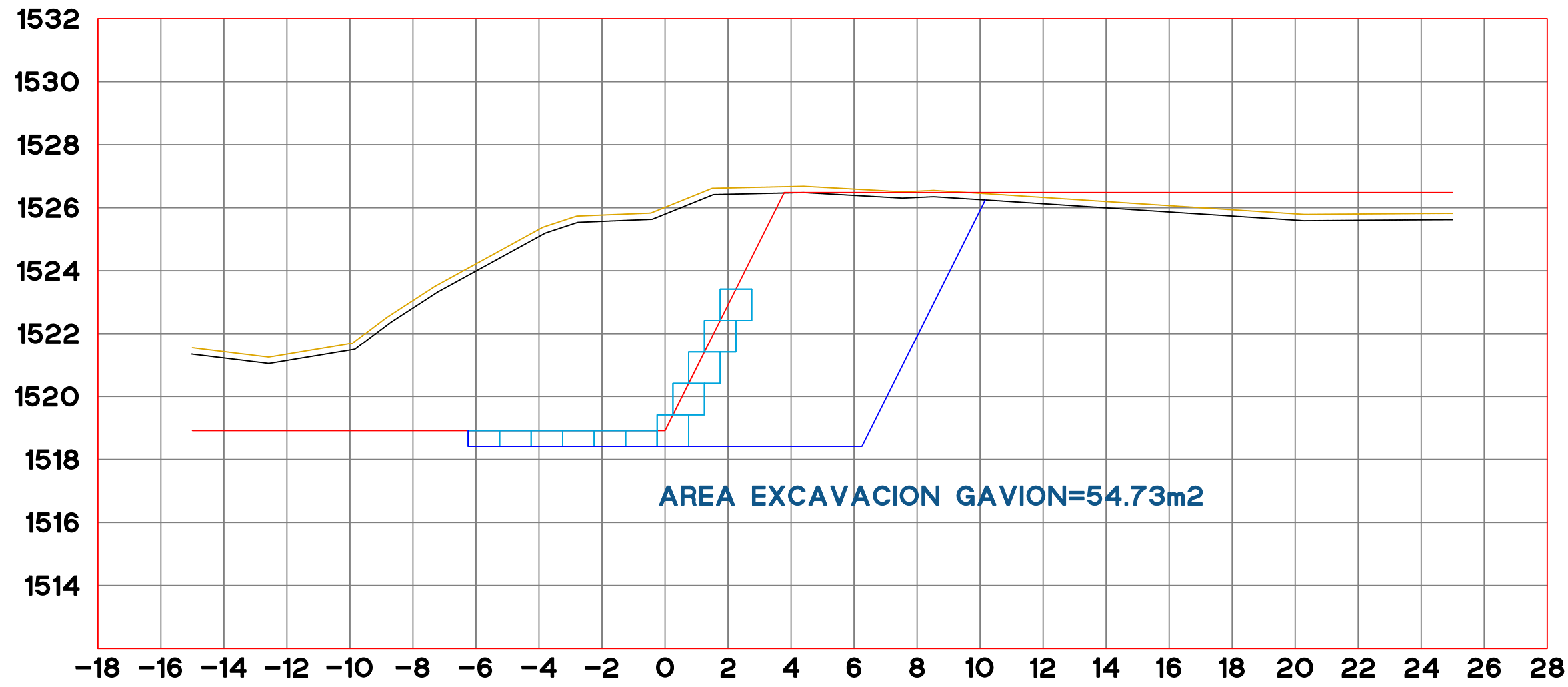
ESCALA HORIZONTAL 1 : 100
ESCALA VERTICAL 1 : 100



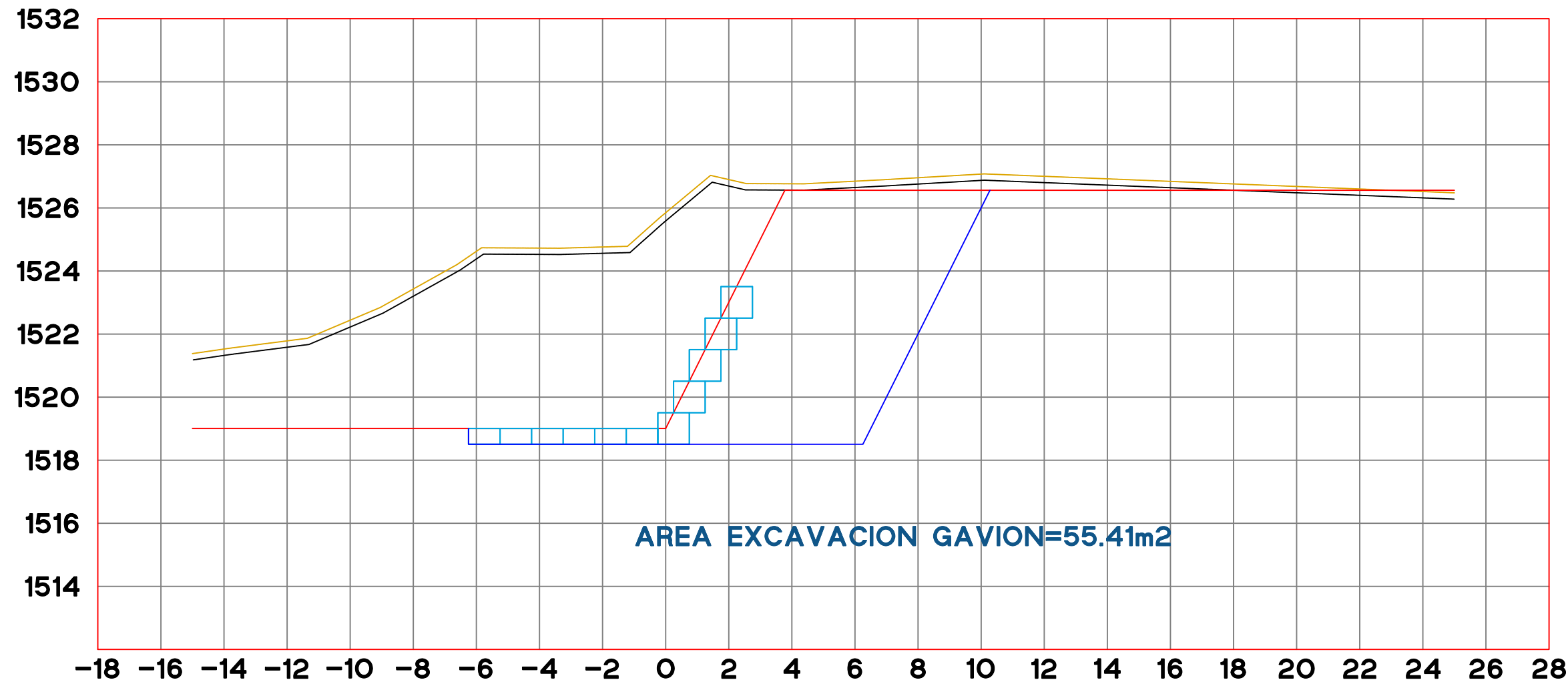
ESTACION 0+760.00

ESCALA HORIZONTAL 1 : 100
ESCALA VERTICAL 1 : 100

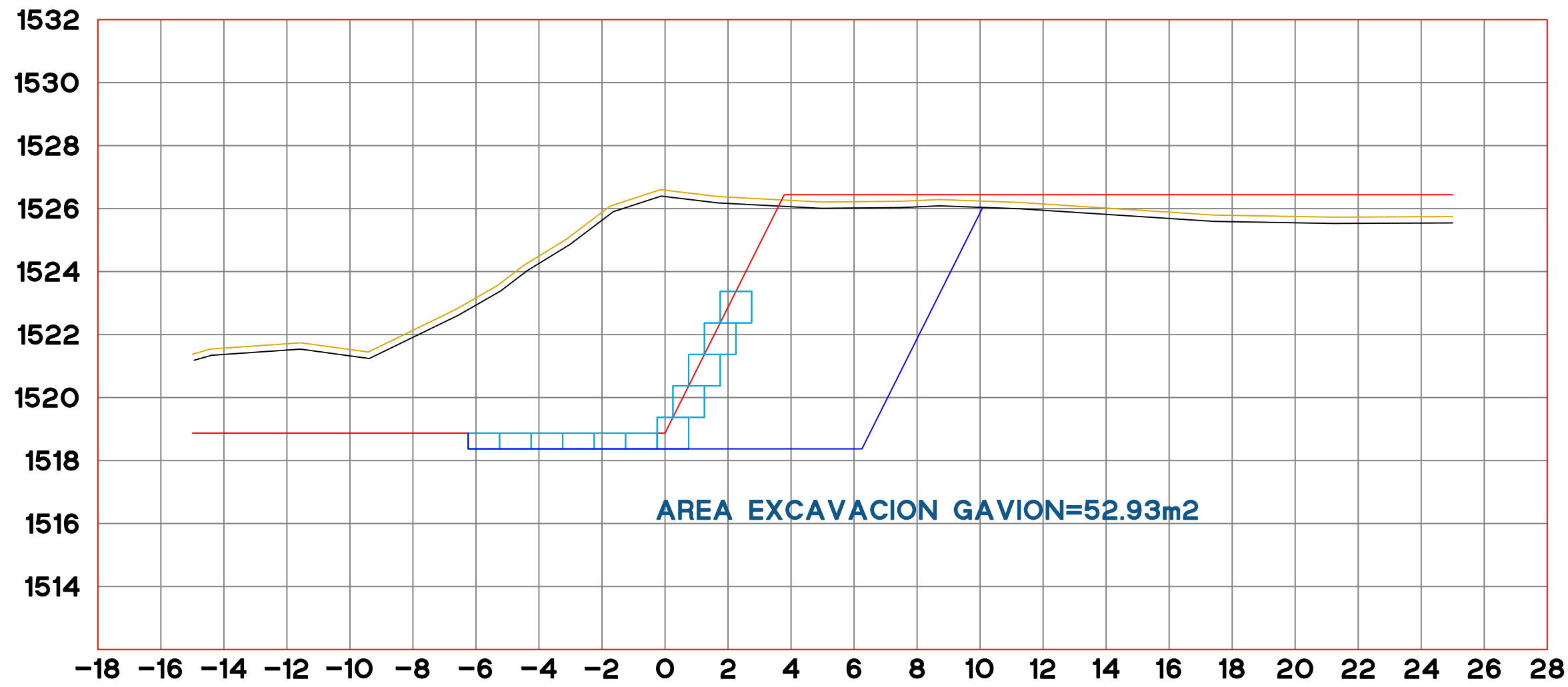




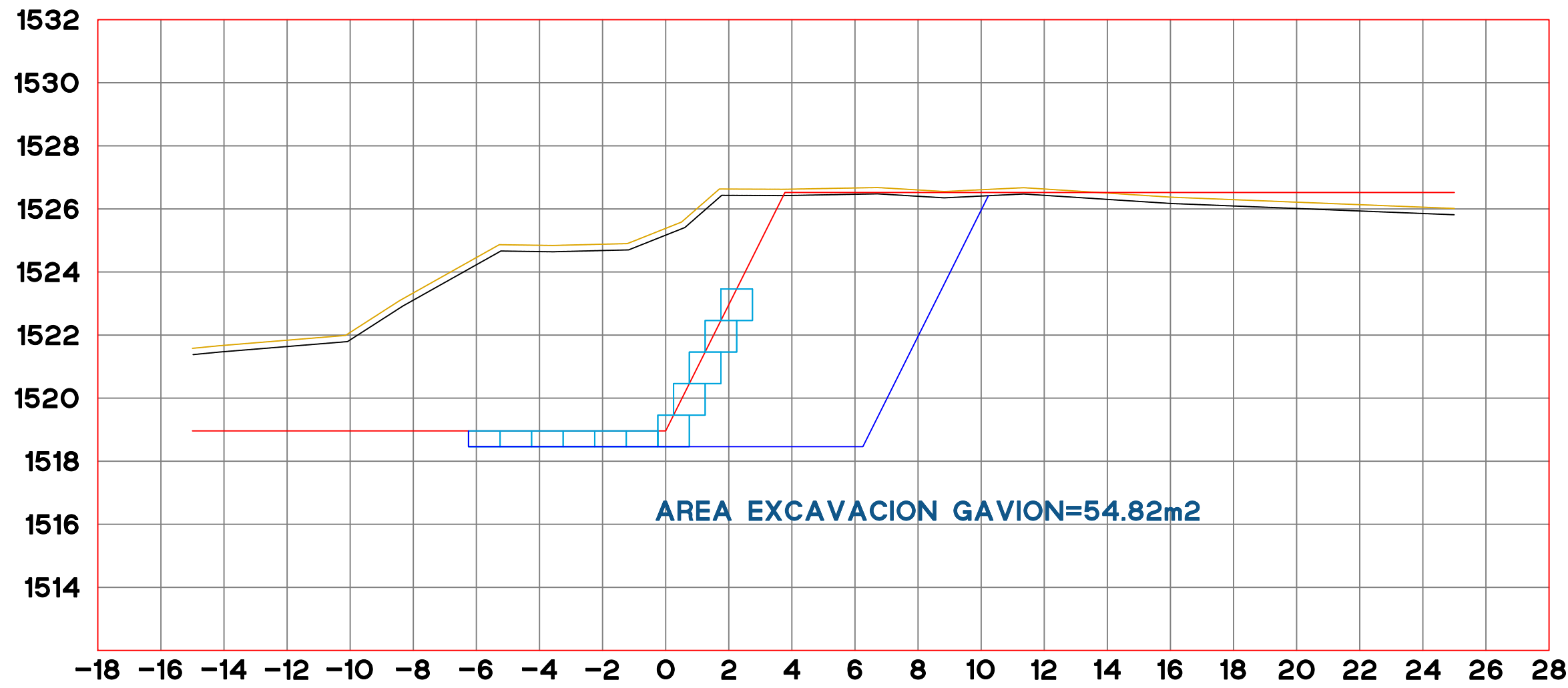
ESTACION 0+820.00
ESCALA HORIZONTAL 1 : 100
ESCALA VERTICAL 1 : 100




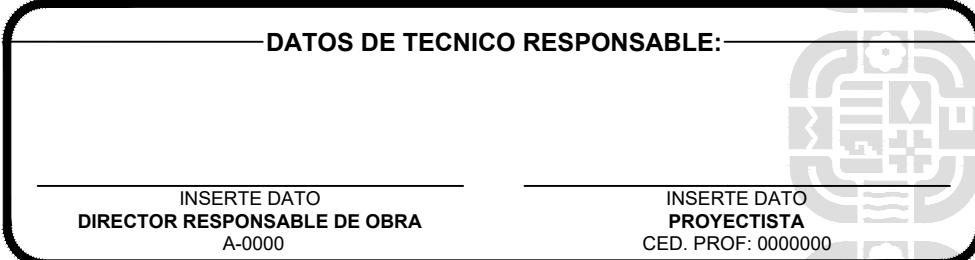
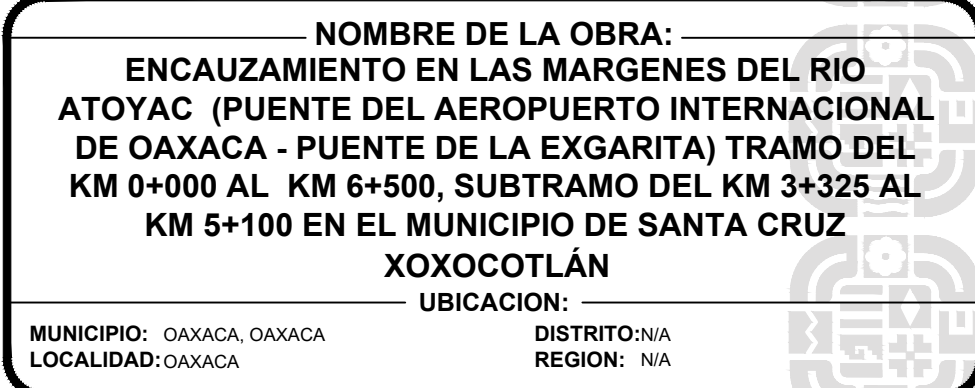
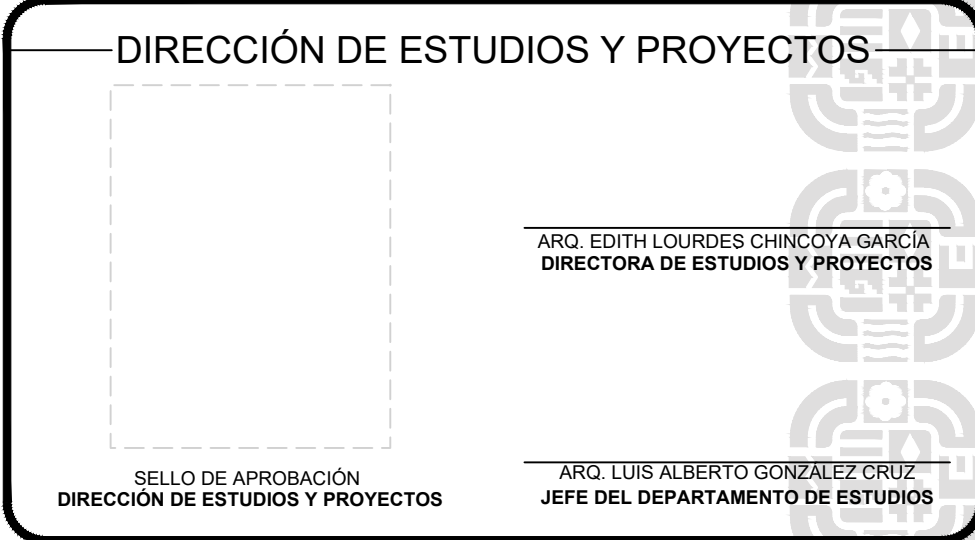
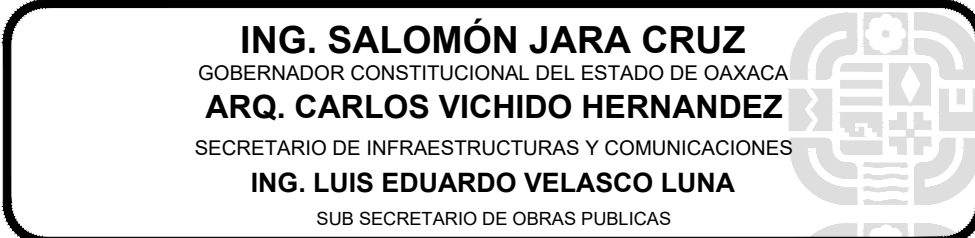
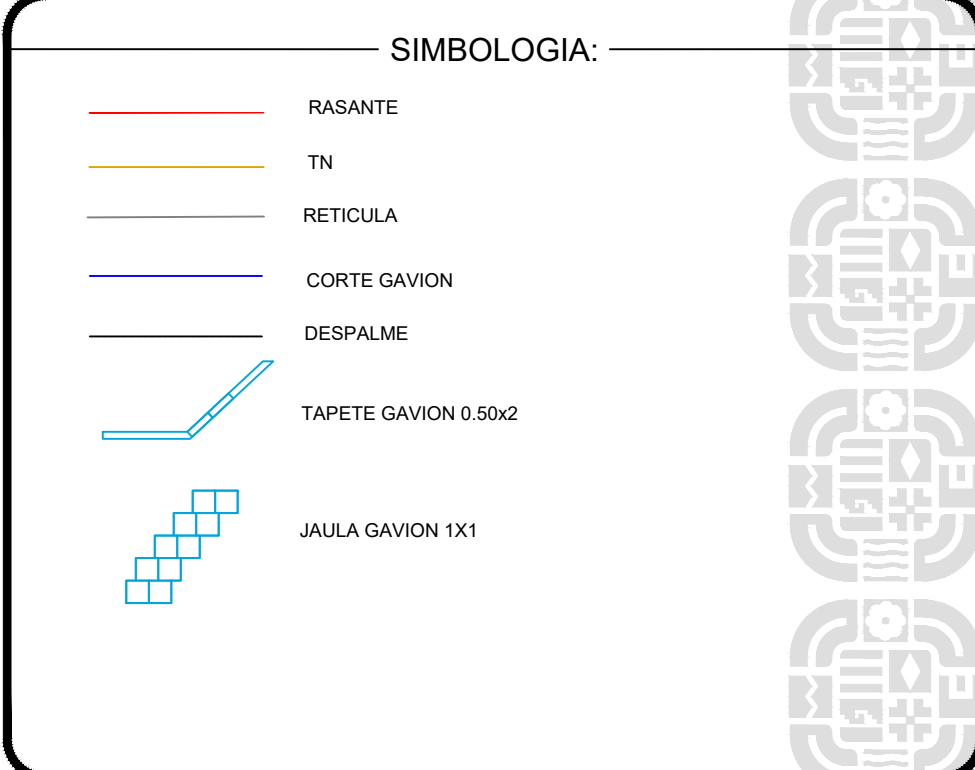
ESTACION 0+860.00
ESCALA HORIZONTAL 1 : 100
ESCALA VERTICAL 1 : 100

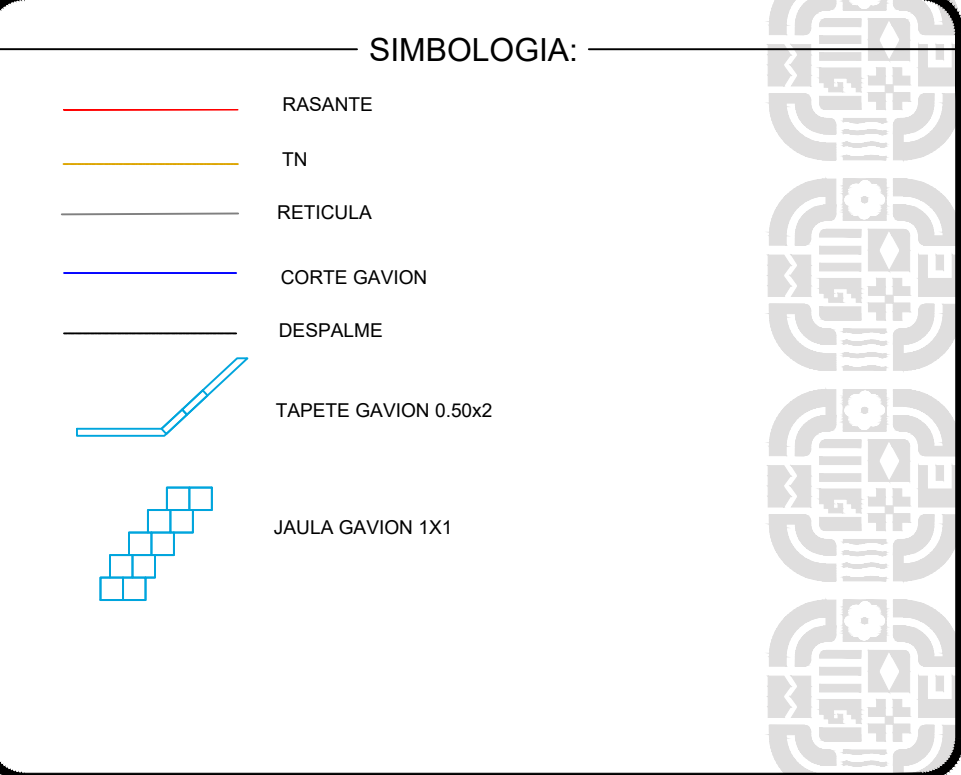


ESTACION 0+800.00
ESCALA HORIZONTAL 1 : 100
ESCALA VERTICAL 1 : 100



ESTACION 0+840.00
ESCALA HORIZONTAL 1 : 100
ESCALA VERTICAL 1 : 100





ING. SALOMÓN JARA CRUZ
GOBERNADOR CONSTITUCIONAL DEL ESTADO DE OAXACA
ARQ. CARLOS VICHIDO HERNANDEZ
SECRETARIO DE INFRAESTRUCTURAS Y COMUNICACIONES
ING. LUIS EDUARDO VELASCO LUNA
SUB SECRETARIO DE OBRAS PUBLICAS

DIRECCIÓN DE ESTUDIOS Y PROYECTOS

ARQ. EDITH LOURDES CHINCOYA GARCIA
DIRECTORA DE ESTUDIOS Y PROYECTOS

SELO DE APROBACIÓN
DIRECCIÓN DE ESTUDIOS Y PROYECTOS

ARQ. LUIS ALBERTO GONZALEZ CRUZ
JEFE DEL DEPARTAMENTO DE ESTUDIOS

NOMBRE DE LA OBRA:
ENCAUZAMIENTO EN LAS MARGENES DEL RIO
ATOYAC (PUENTE DEL AEROPUERTO INTERNACIONAL
DE OAXACA - PUENTE DE LA EXGARITA) TRAMO DEL
KM 0+000 AL KM 6+500, SUBTRAMO DEL KM 3+325 AL
KM 5+100 EN EL MUNICIPIO DE SANTA CRUZ
XOXOCOTLÁN

UBICACION:
MUNICIPIO: OAXACA, OAXACA DISTRITO: N/A
LOCALIDAD: OAXACA REGION: N/A

DATOS DE TECNICO RESPONSABLE:

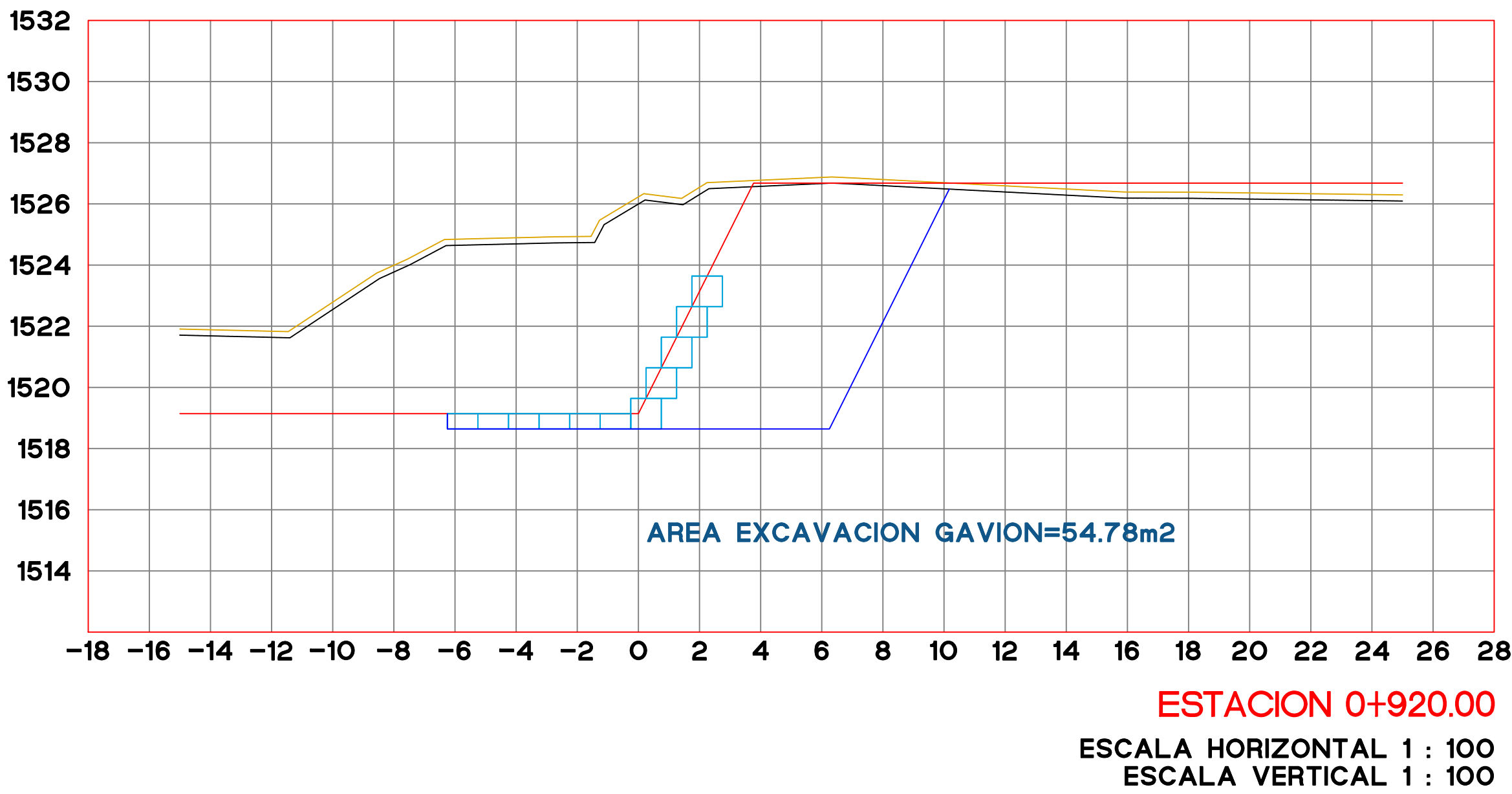
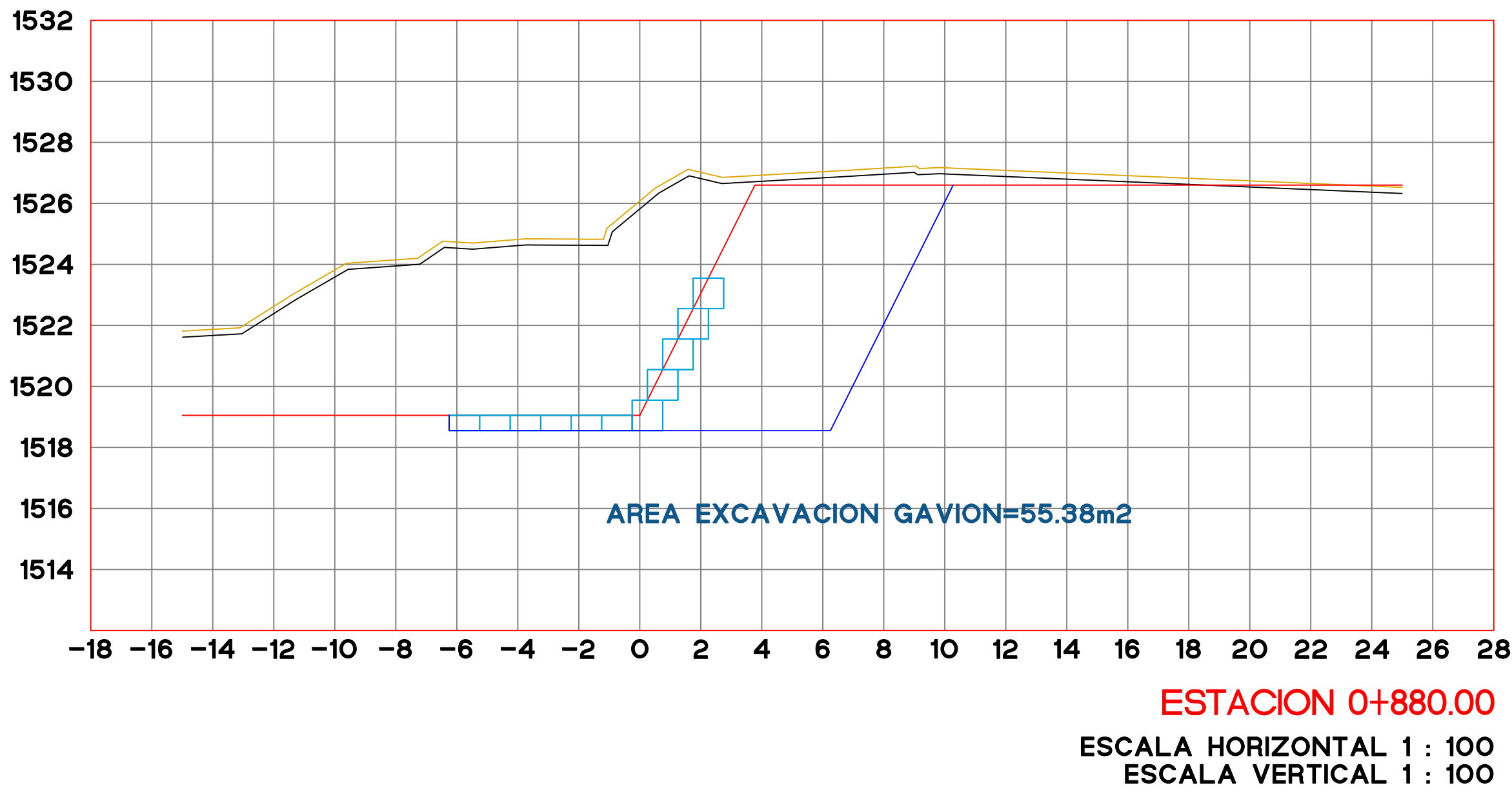
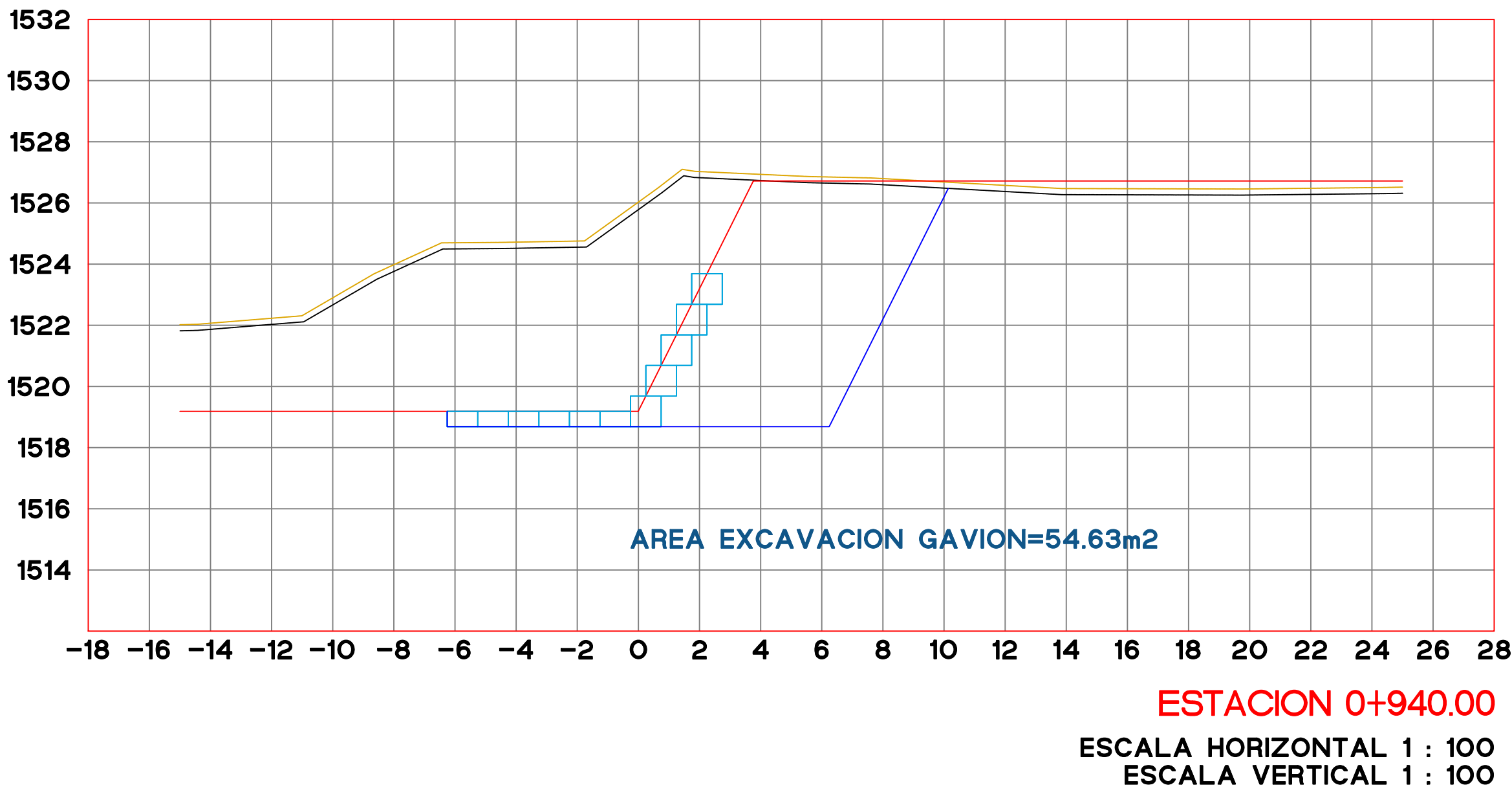
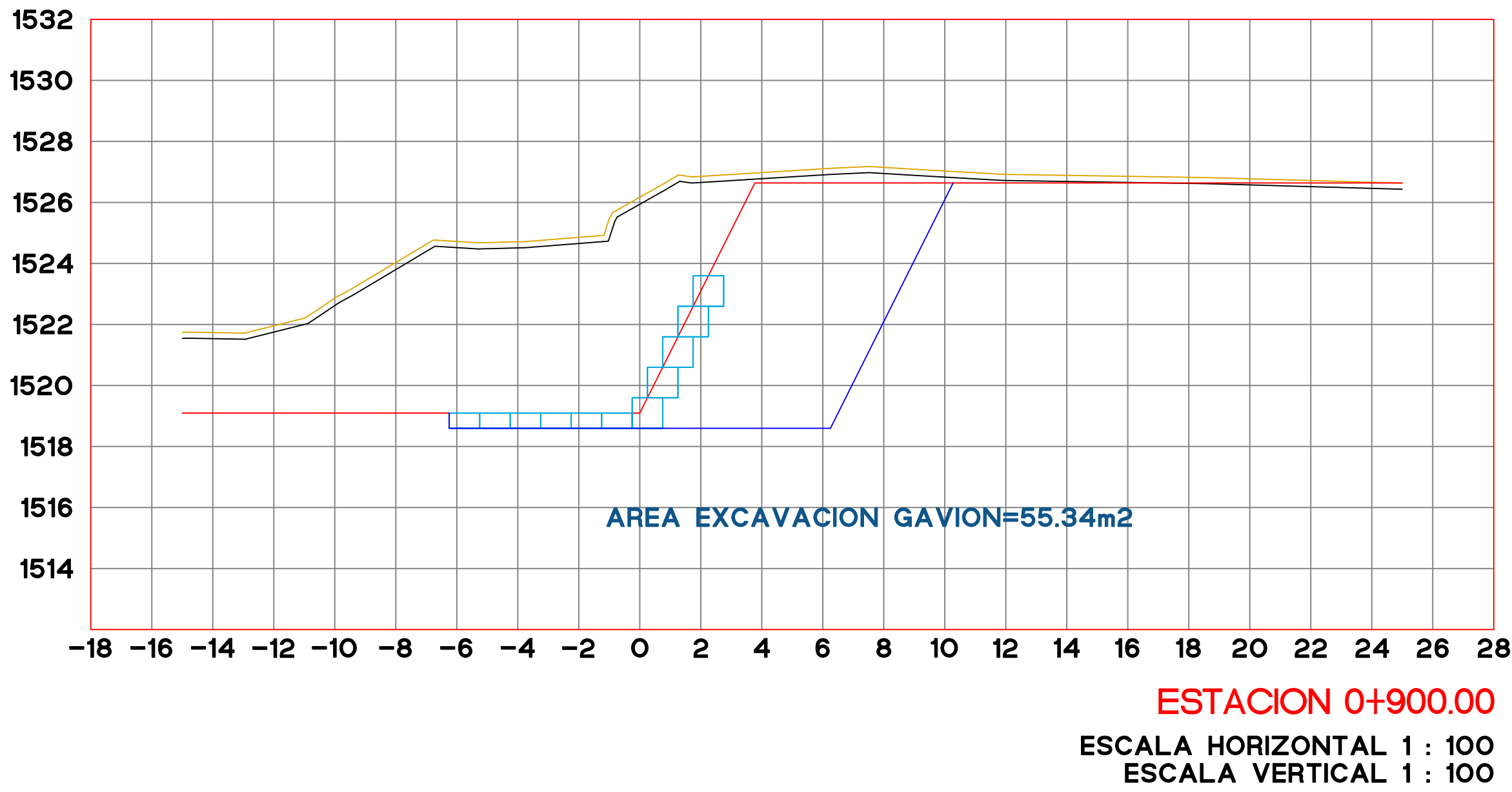
INSERTE DATO DIRECTOR RESPONSABLE DE OBRA A-0000

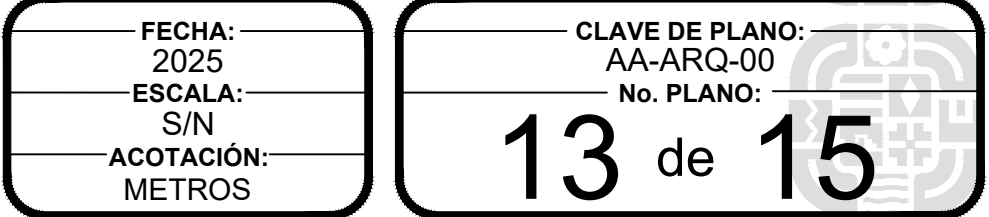

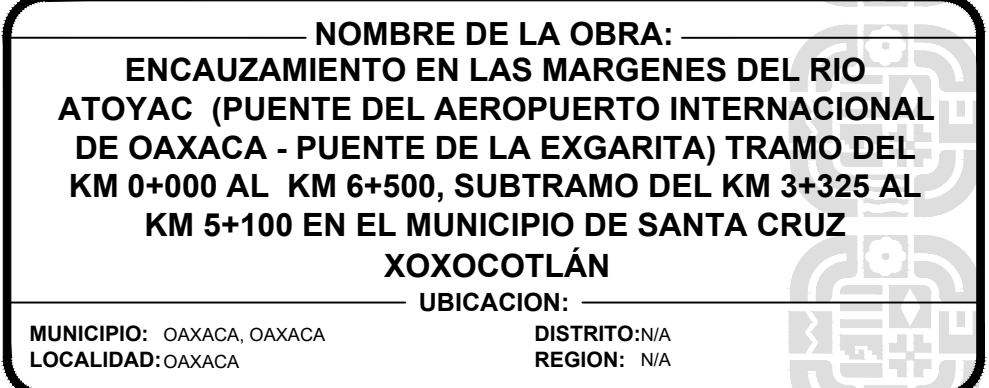
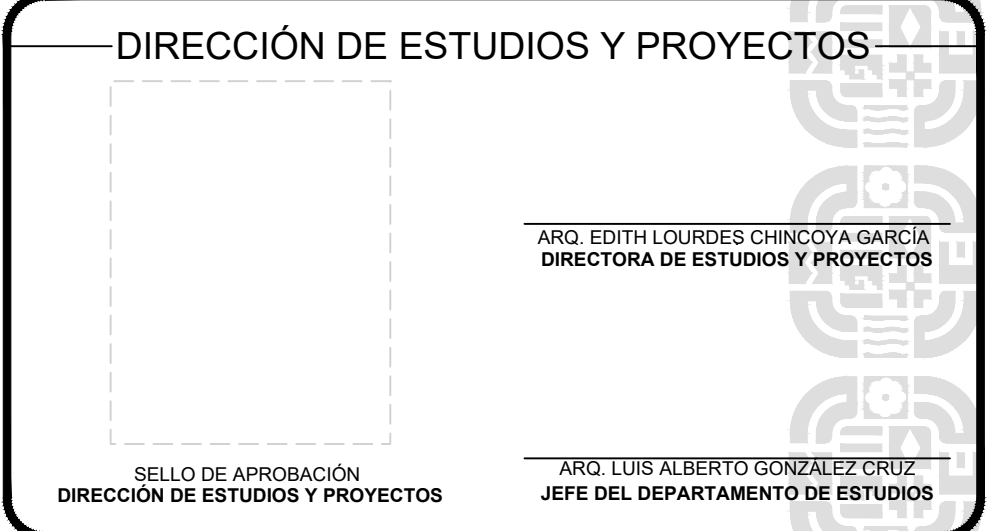
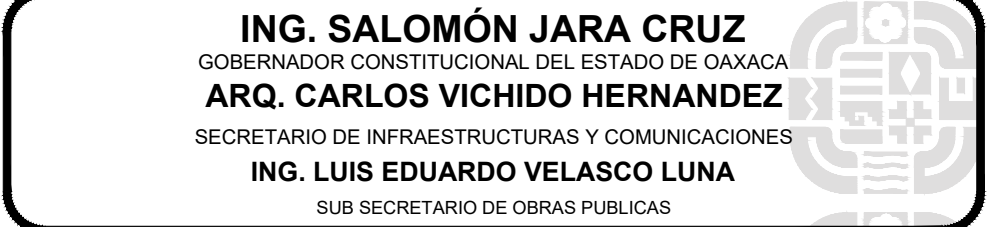
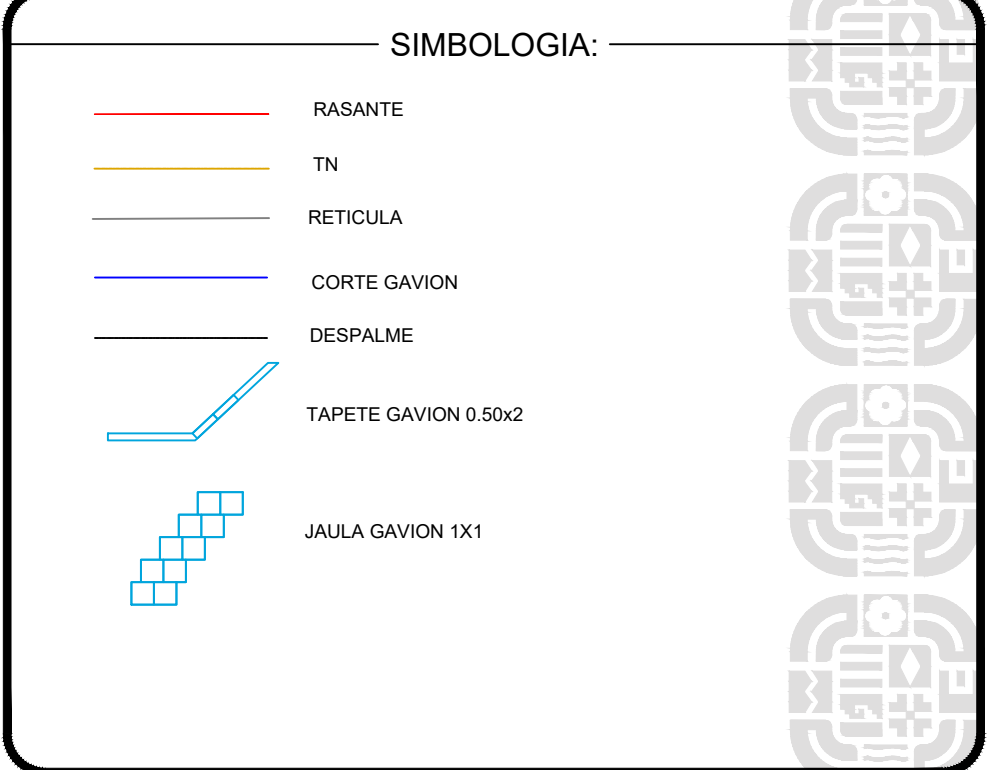
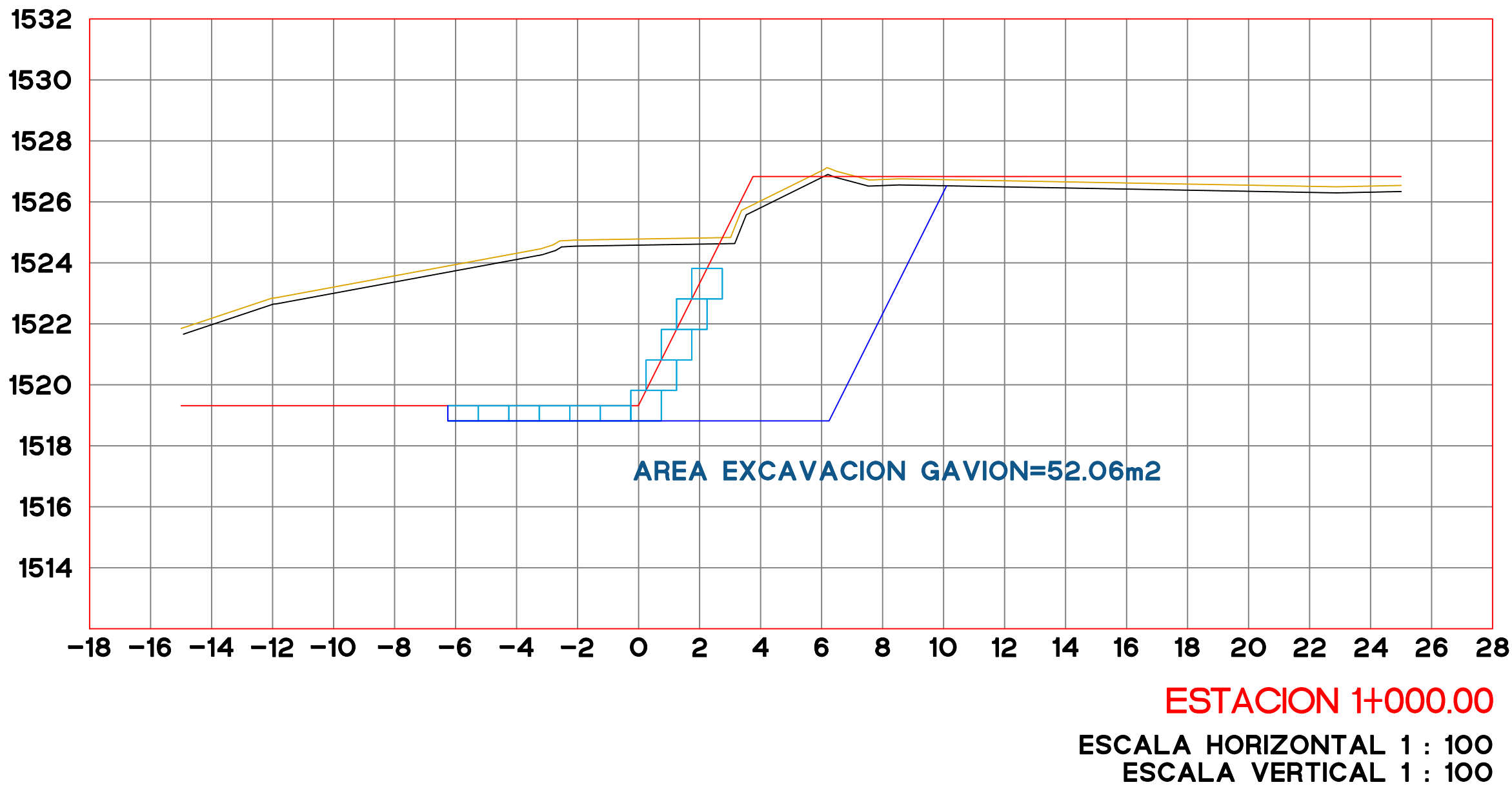
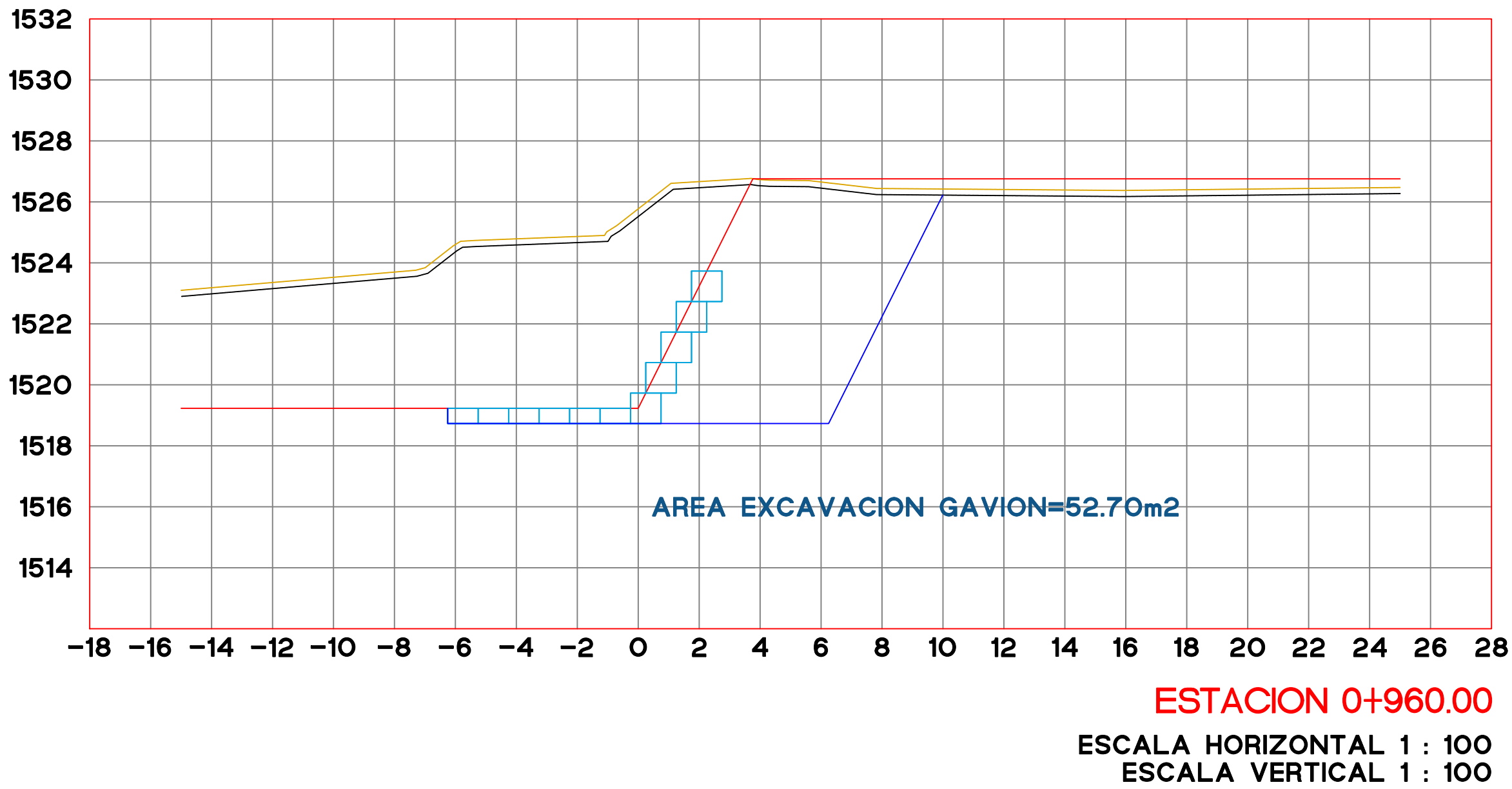
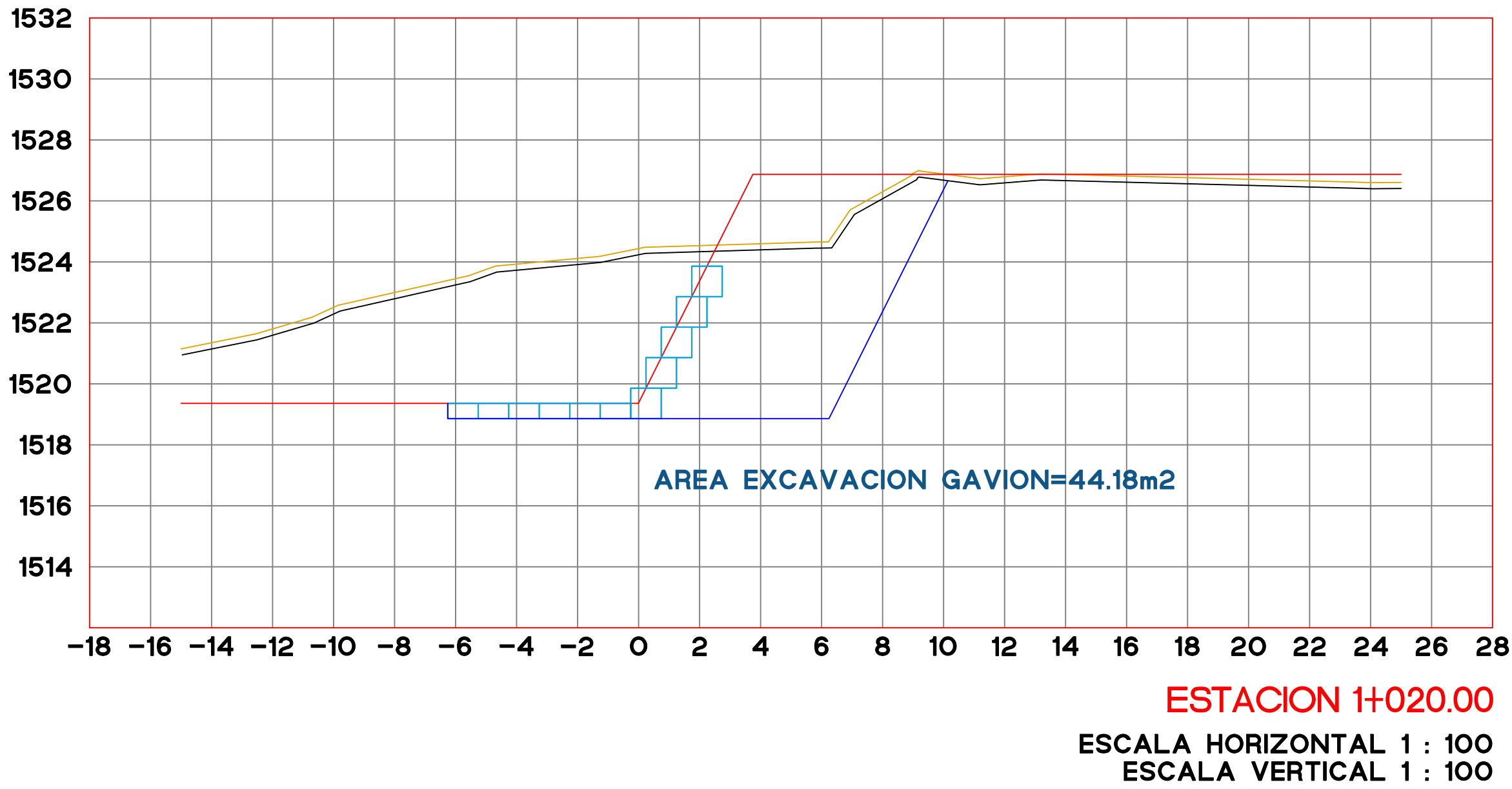
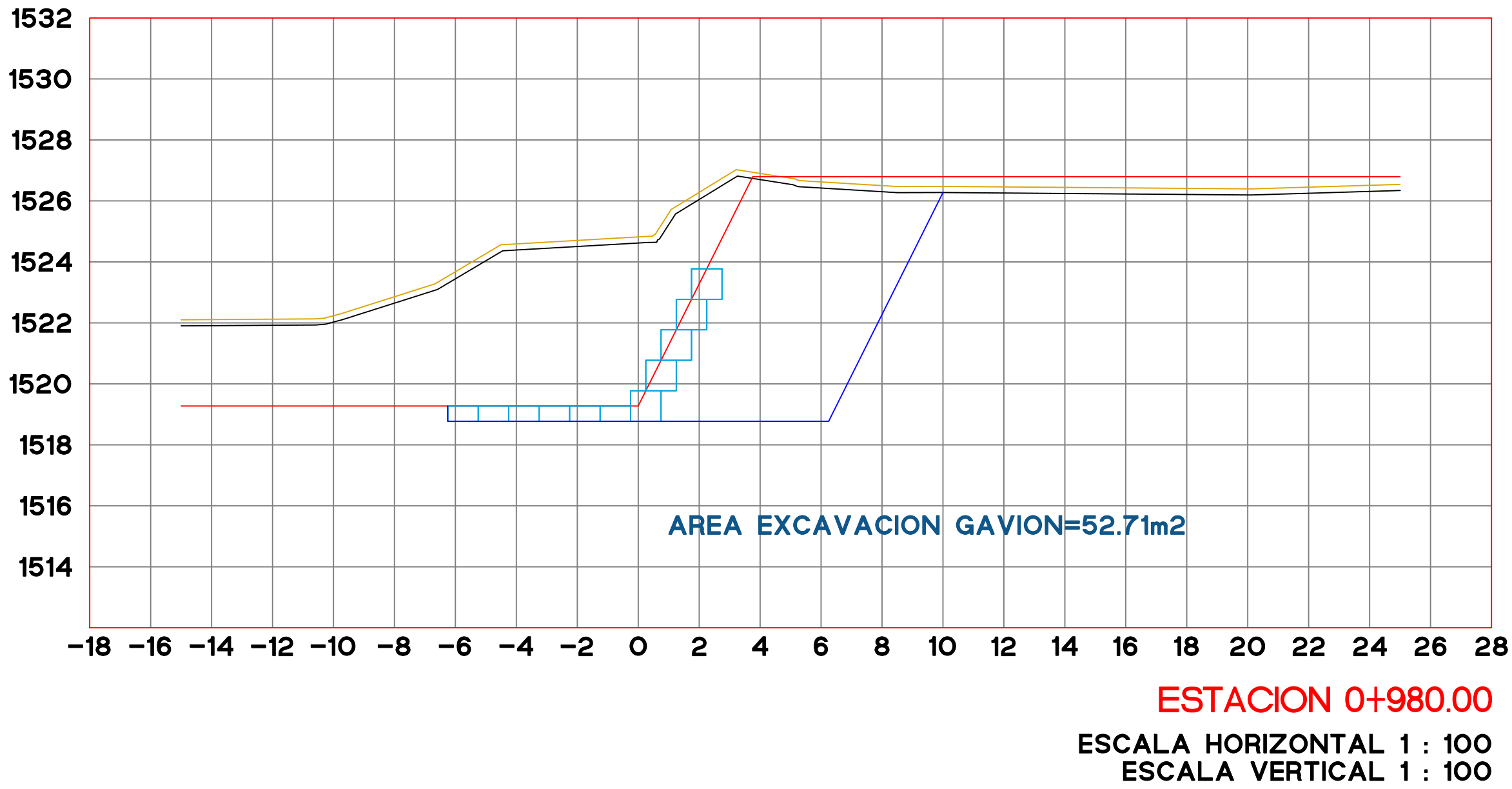
INSERTE DATO PROYECTISTA CED. PROF. 0000000

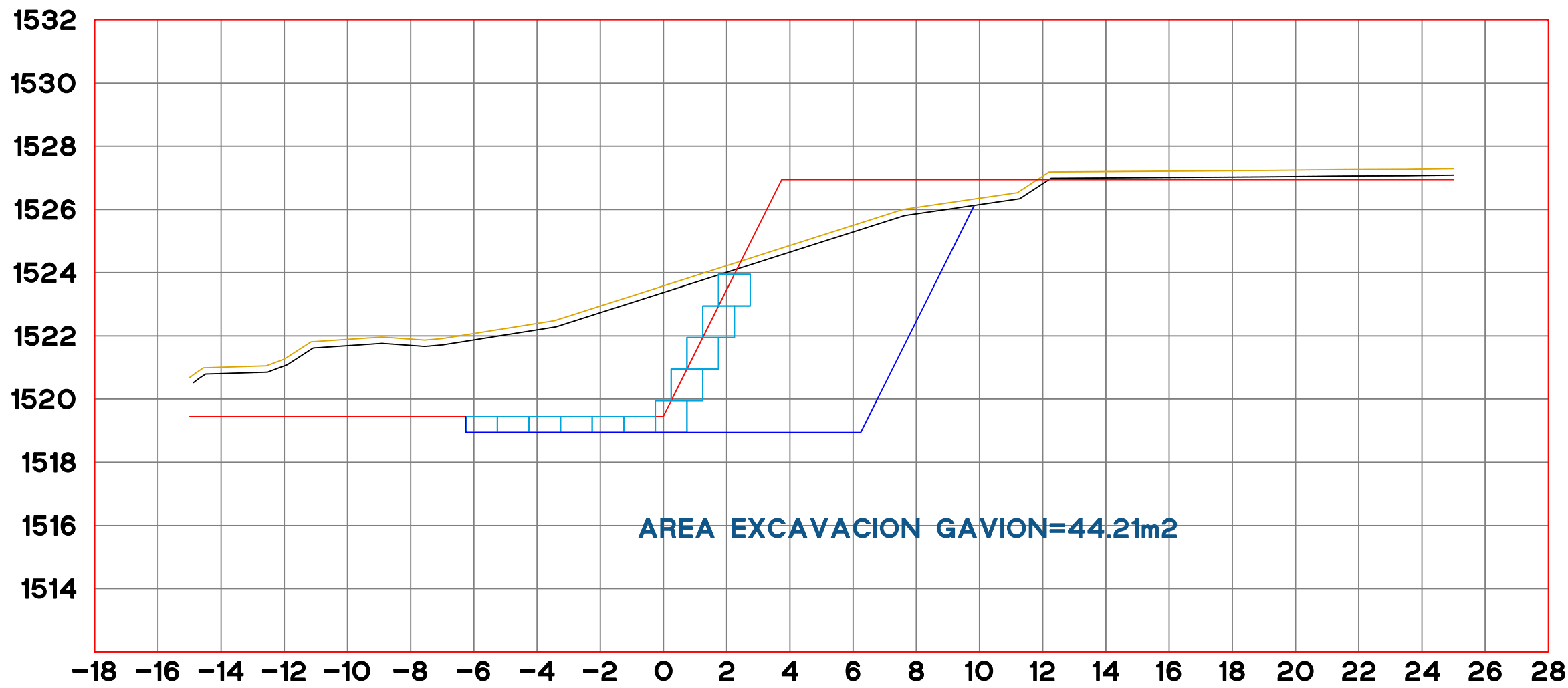
TIPO DE PLANO:
SECCIONES TOPOGRAFICAS

FECHA:
2025
ESCALA:
S/N
ACOTACIÓN:
METROS

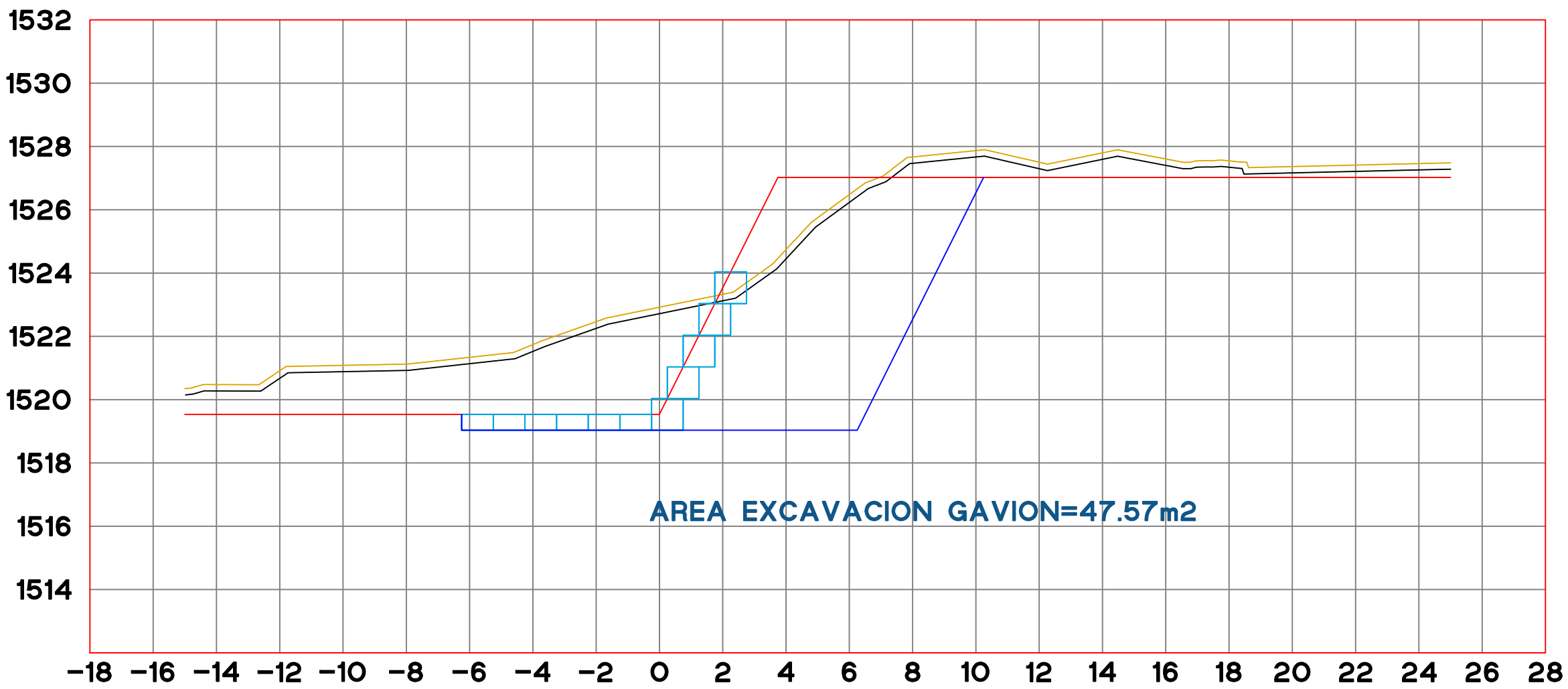
CLAVE DE PLANO:
AA-ARQ-00
No. PLANO:
12 de 15



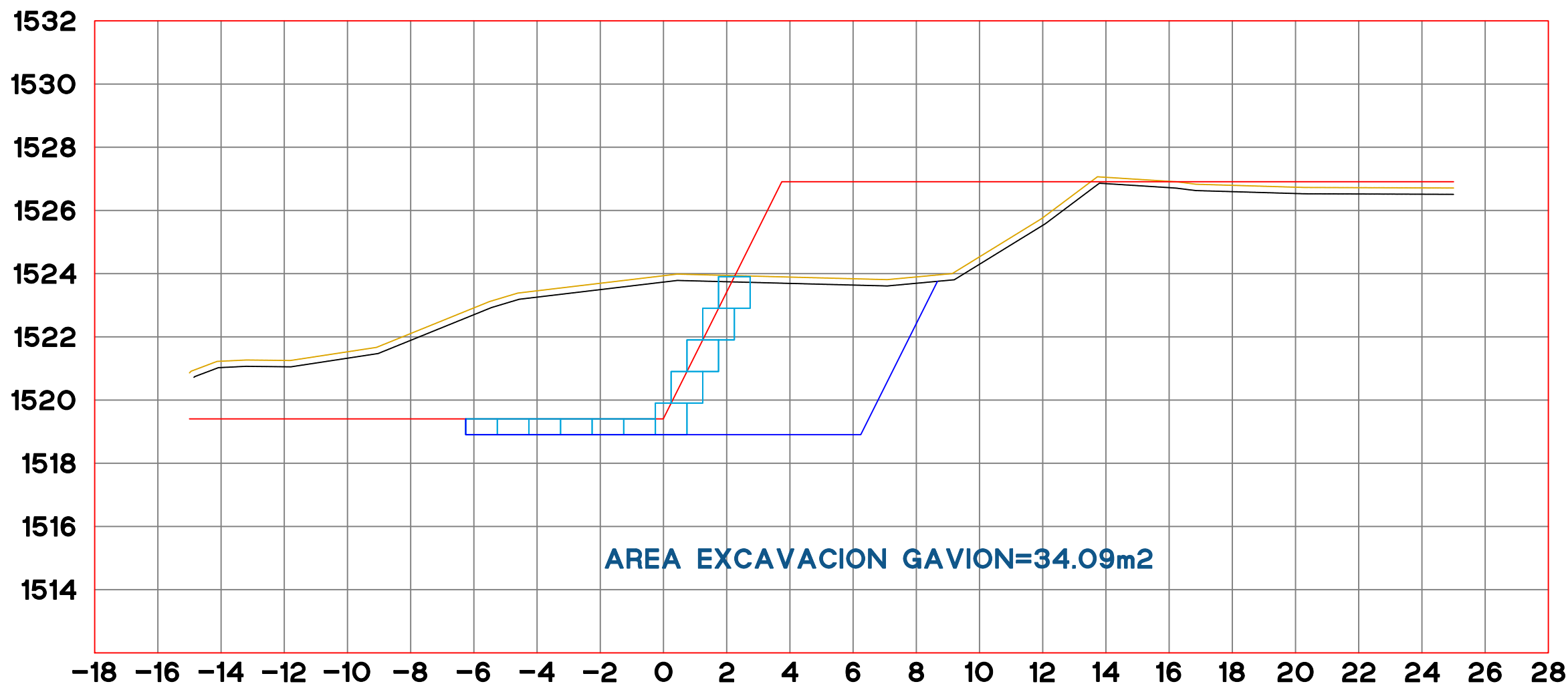




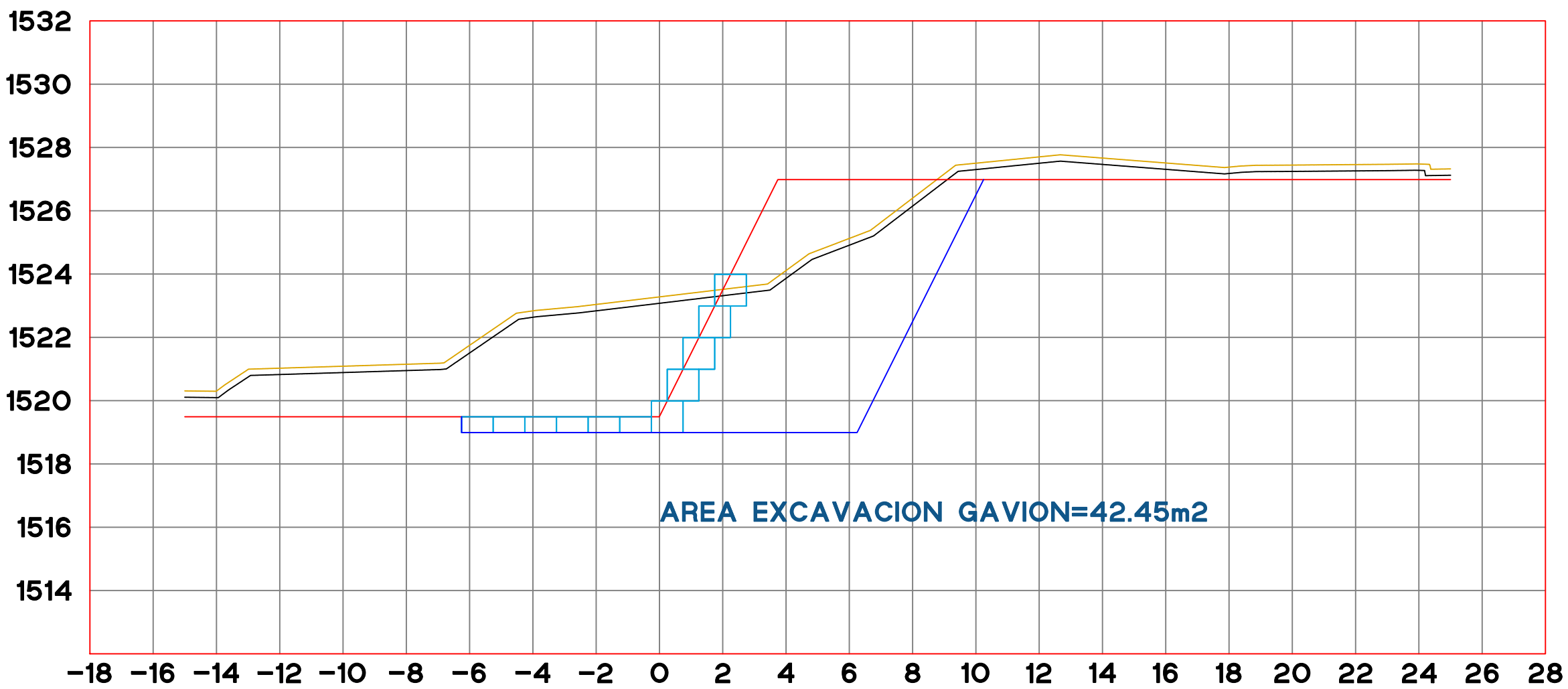
ESTACION 1+060.00
ESCALA HORIZONTAL 1 : 100
ESCALA VERTICAL 1 : 100



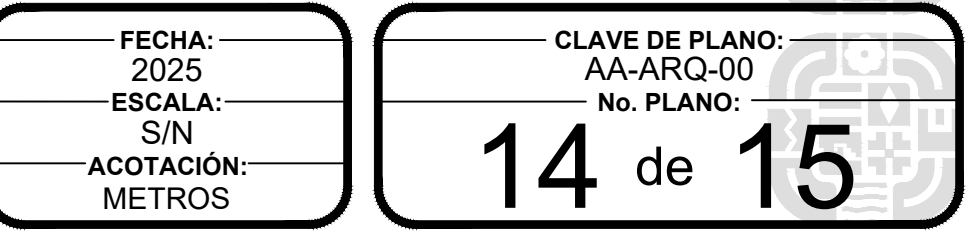

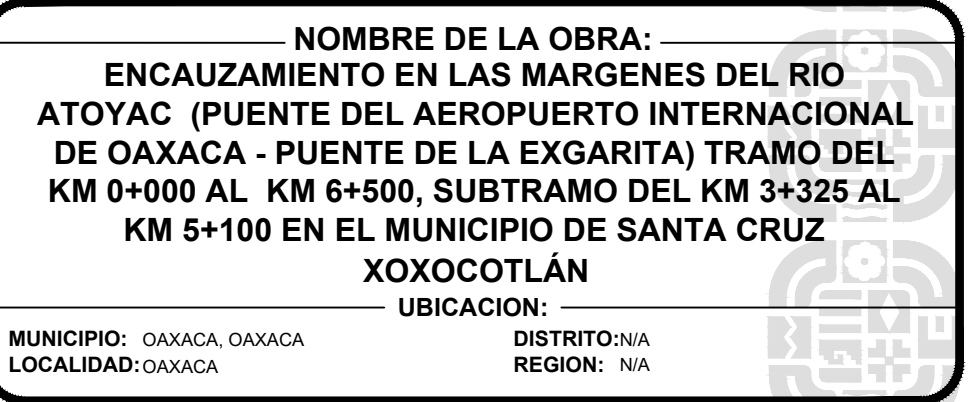
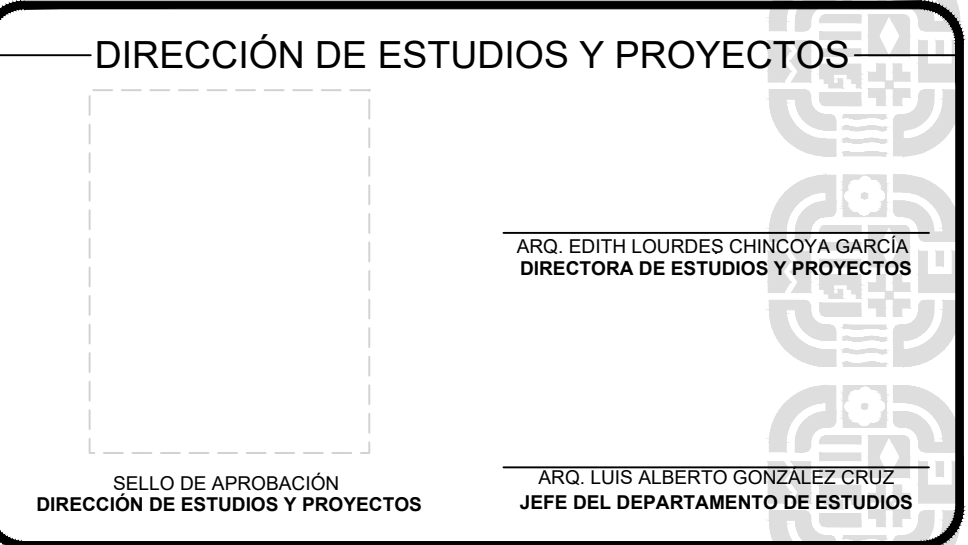
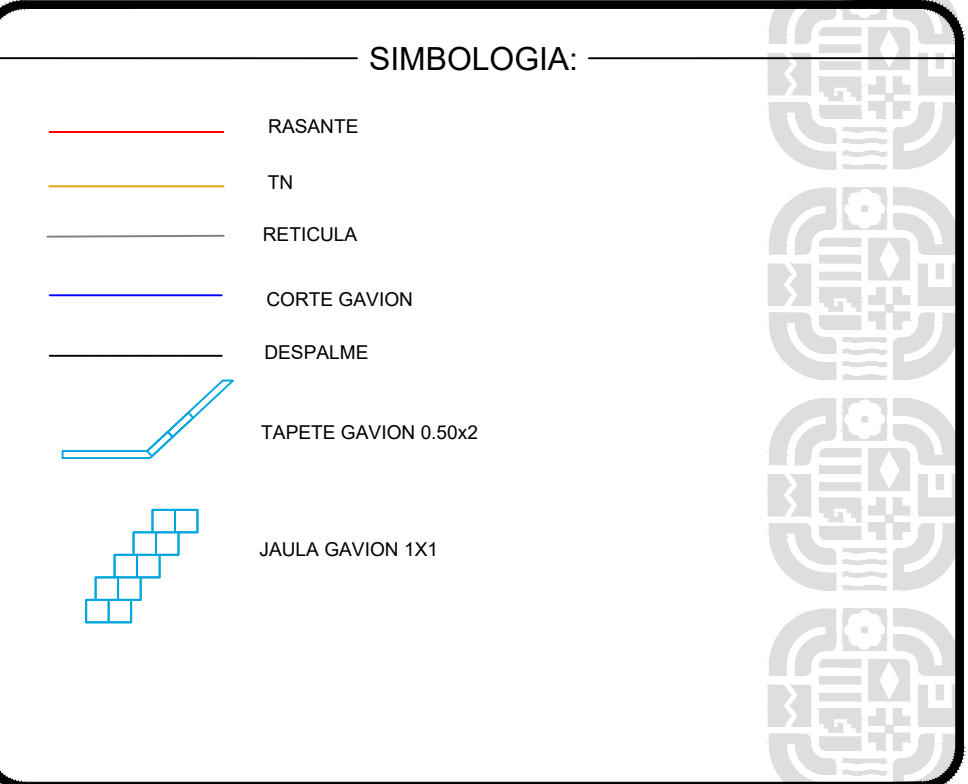
ESTACION 1+100.00
ESCALA HORIZONTAL 1 : 100
ESCALA VERTICAL 1 : 100

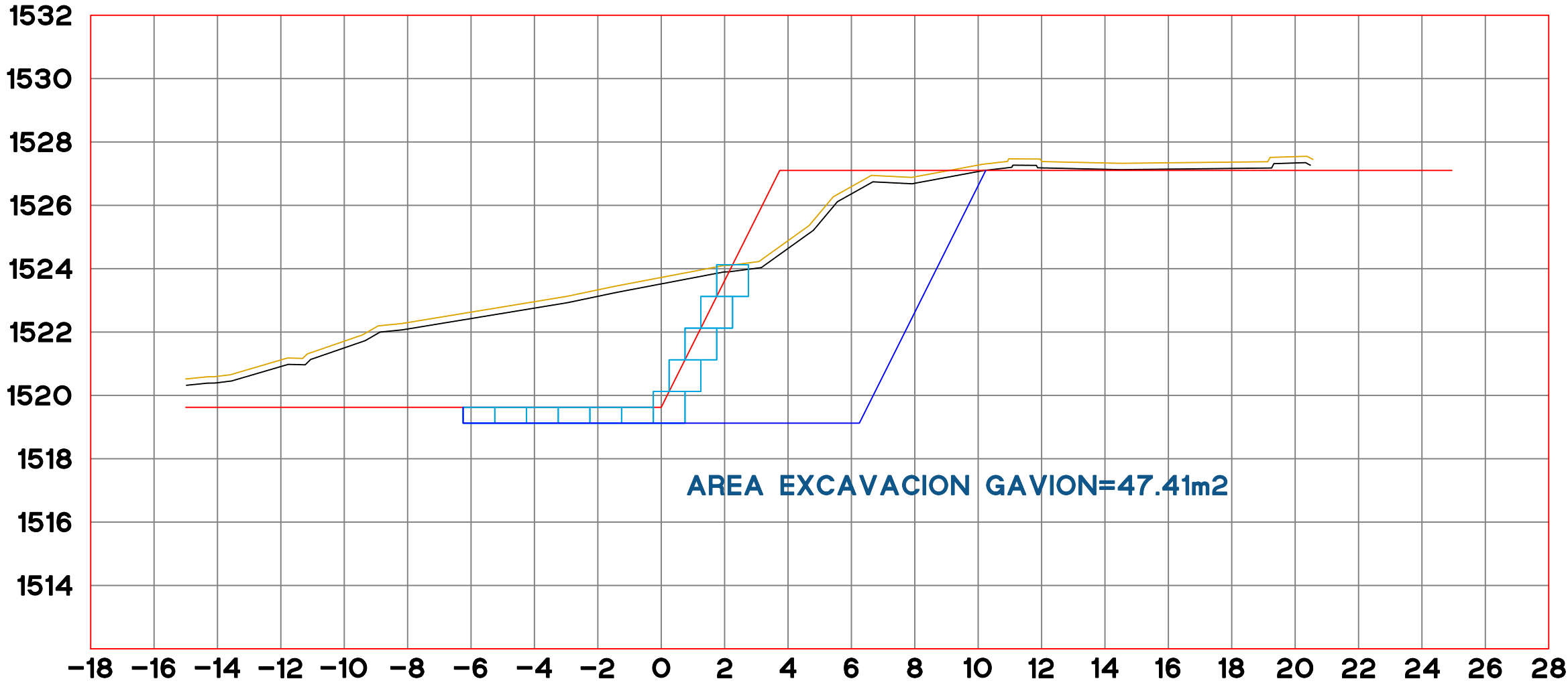


ESTACION 1+040.00
ESCALA HORIZONTAL 1 : 100
ESCALA VERTICAL 1 : 100



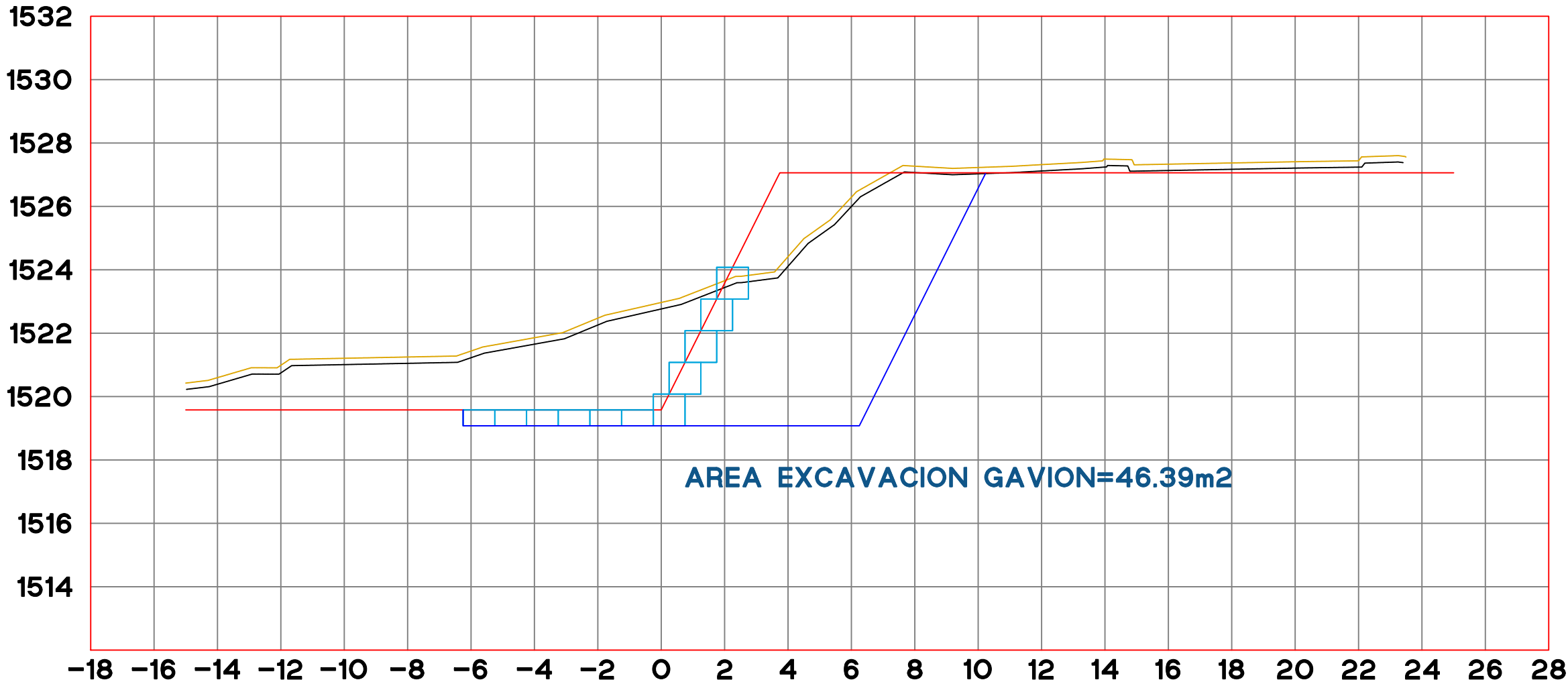
ESTACION 1+080.00
ESCALA HORIZONTAL 1 : 100
ESCALA VERTICAL 1 : 100





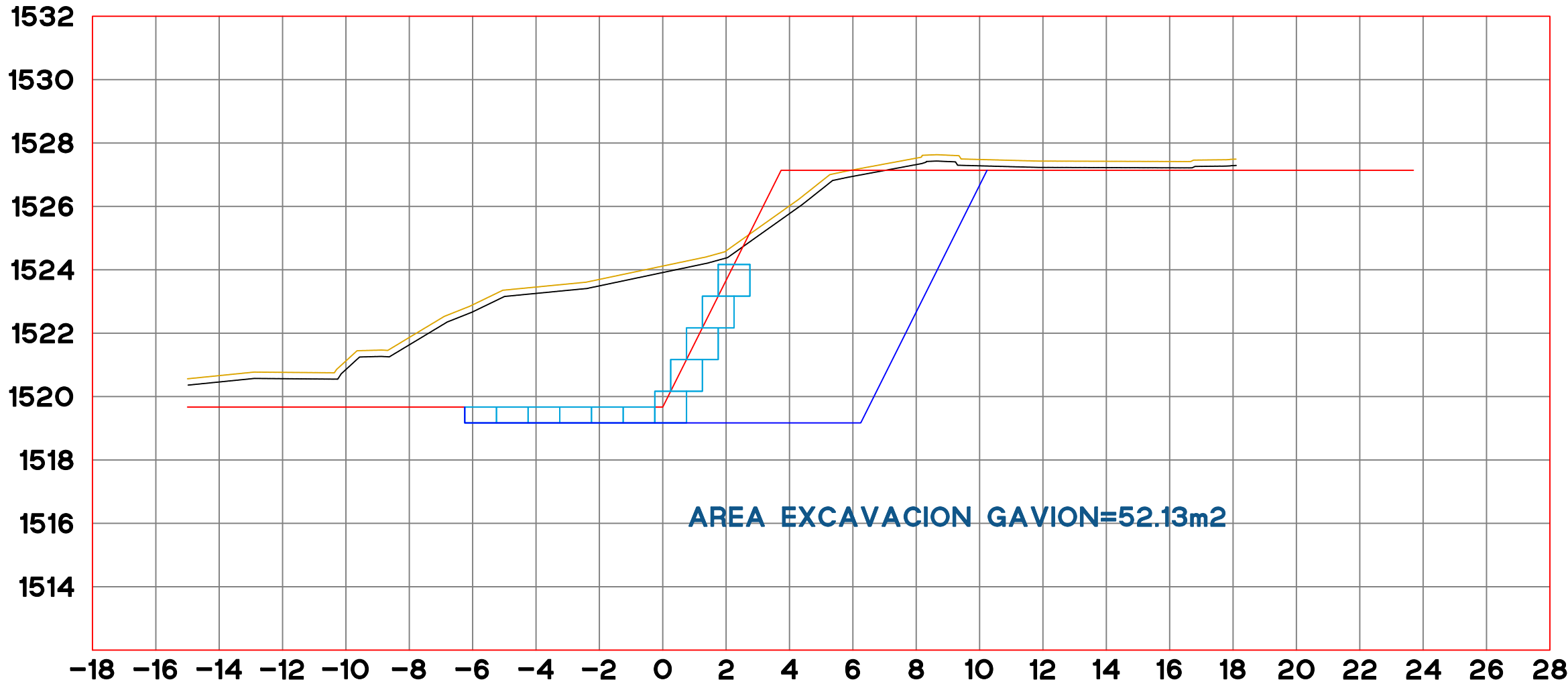
ESTACION 1+140.00

ESCALA HORIZONTAL 1 : 100
ESCALA VERTICAL 1 : 100



ESTACION 1+120.00

ESCALA HORIZONTAL 1 : 100
ESCALA VERTICAL 1 : 100



ESTACION 1+160.00

ESCALA HORIZONTAL 1 : 100
ESCALA VERTICAL 1 : 100

