



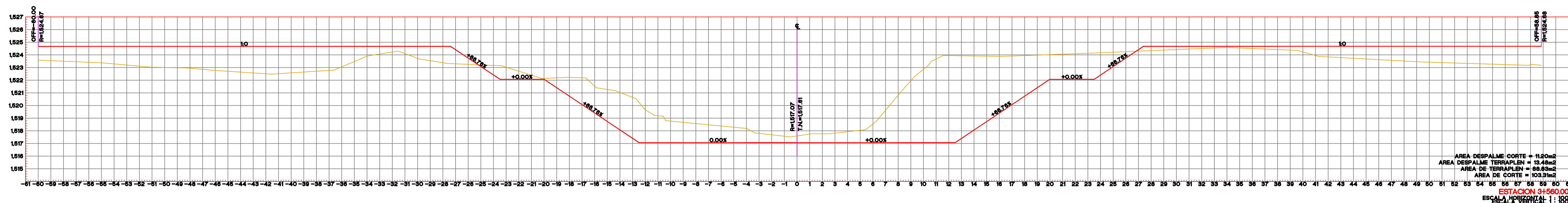
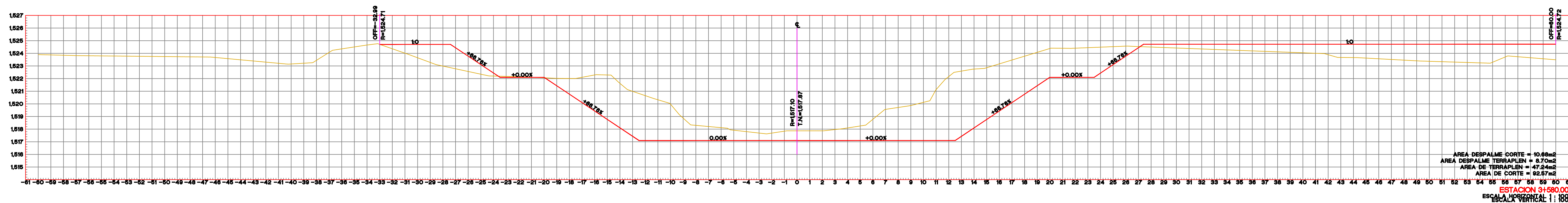
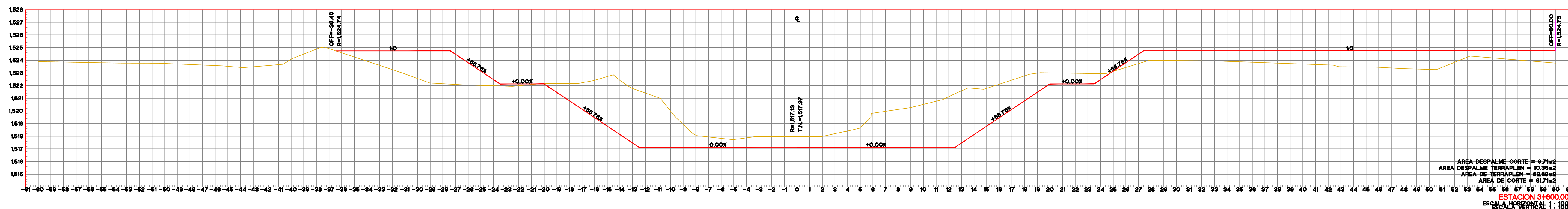
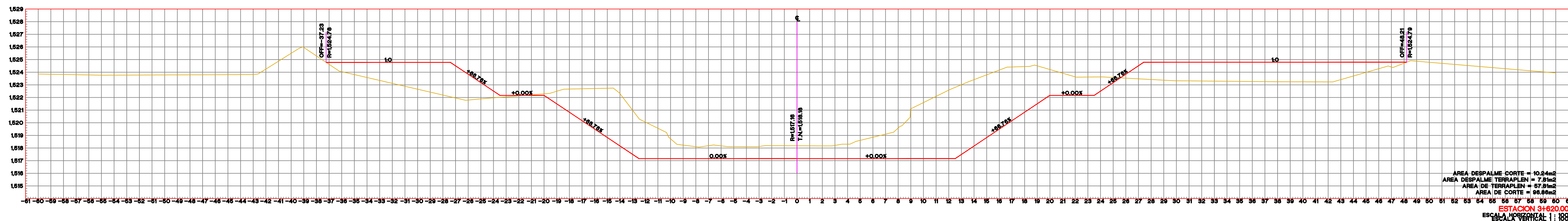
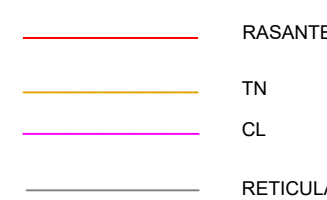
— MACRO LOCALIZACIÓN:



— MICRO LOCALIZACIÓN:



— SIMBOLOGIA:



DIRECCIÓN DE ESTUDIOS Y PROYECTOS

NOMBRE DE LA OBRA:

**ENCAUZAMIENTO EN LAS MARGENES DEL RIO ATOYAC  
(PUENTE DEL AEROPUERTO INTERNACIONAL DE  
OAXACA - PUENTE DE LA EXGARITA) TRAMO DEL KM  
0+000 AL KM 6+500, SUBTRAMO DEL KM 3+325 AL KM  
5+100 EN EL MUNICIPIO DE SANTA CRUZ XOXOCOTLÁN**

— UBICACION:

**MUNICIPIO:** OAXACA, OAXACA  
**LOCALIDAD:** OAXACA

DISTRITO: N/A  
REGION: N/A

— DATOS DE TECNICO RESPONSABLE:

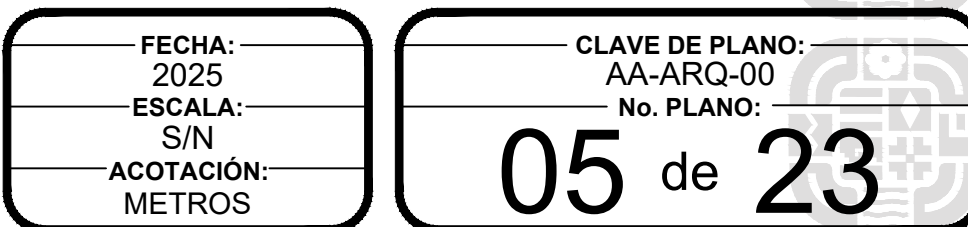
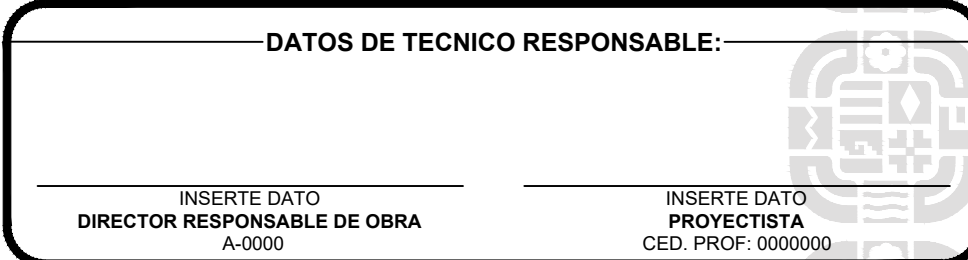

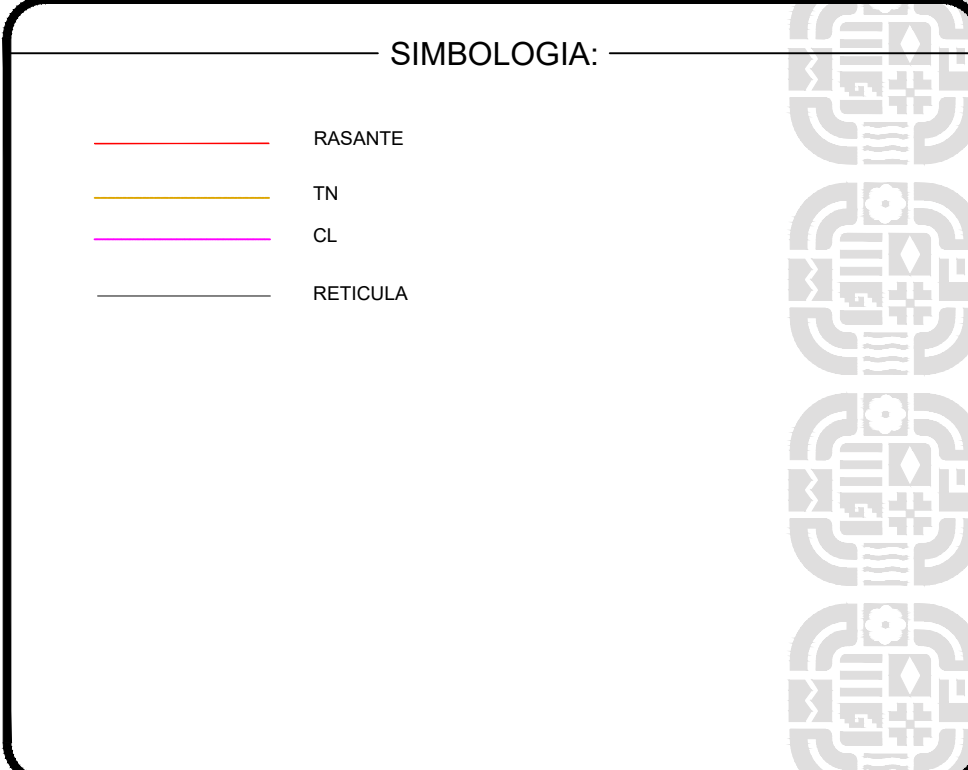
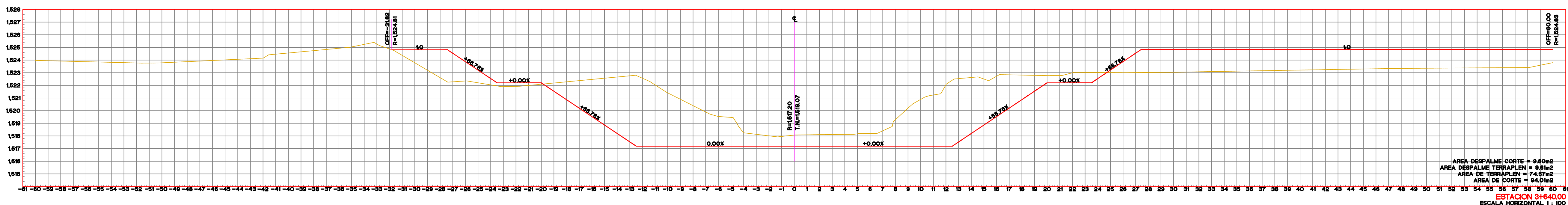
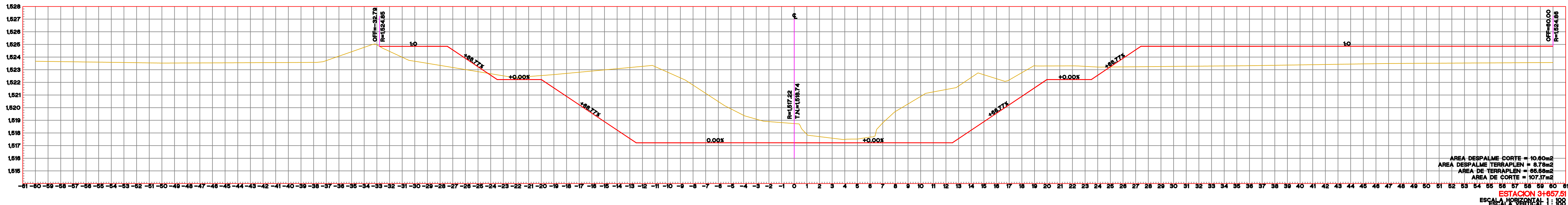
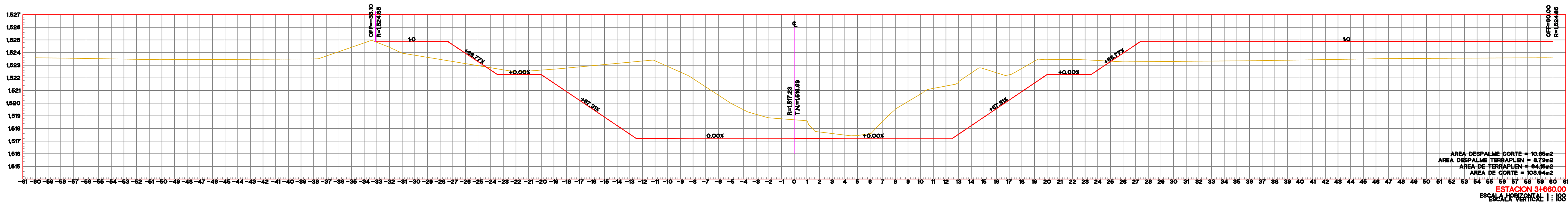
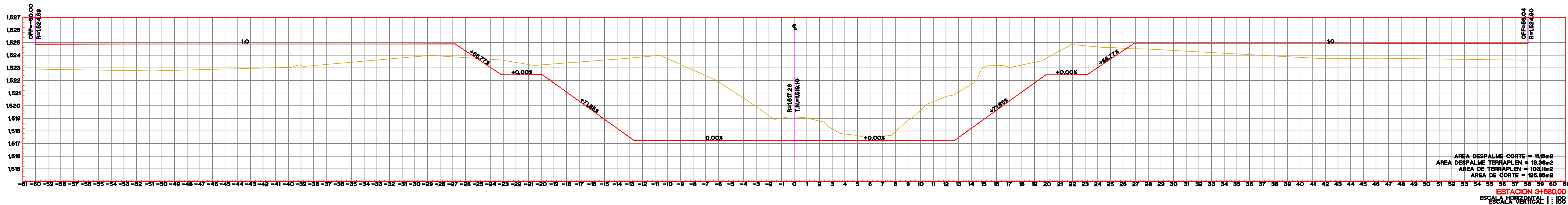
INSERTE DATO  
 DIRECTOR RESPONSABLE DE OBRA  
 A-0000

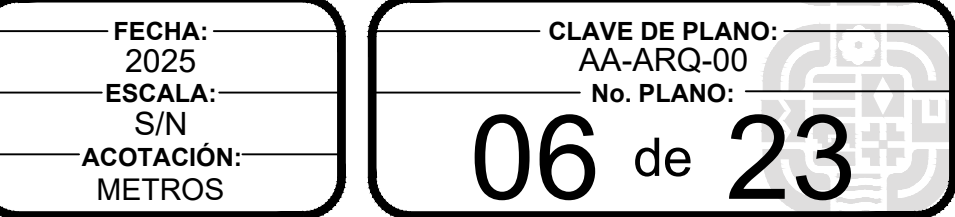
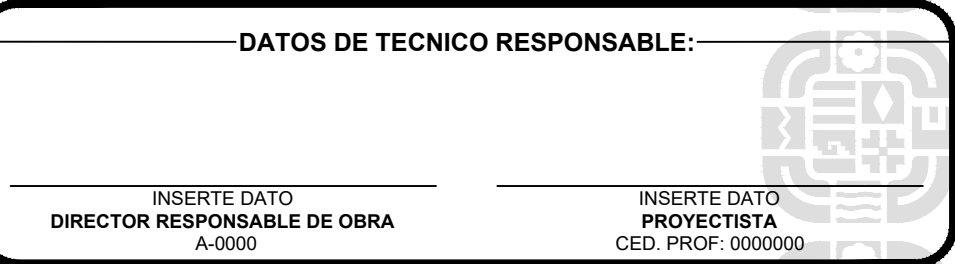

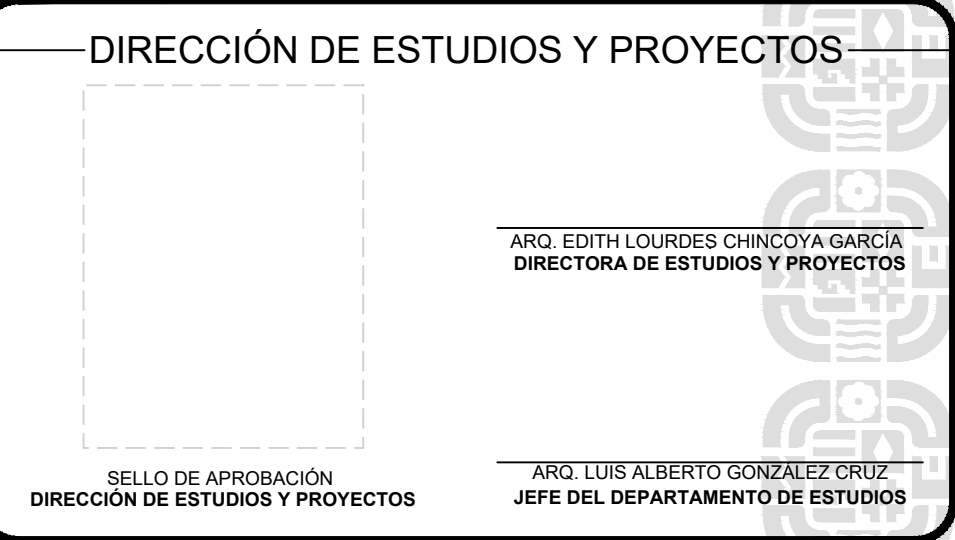
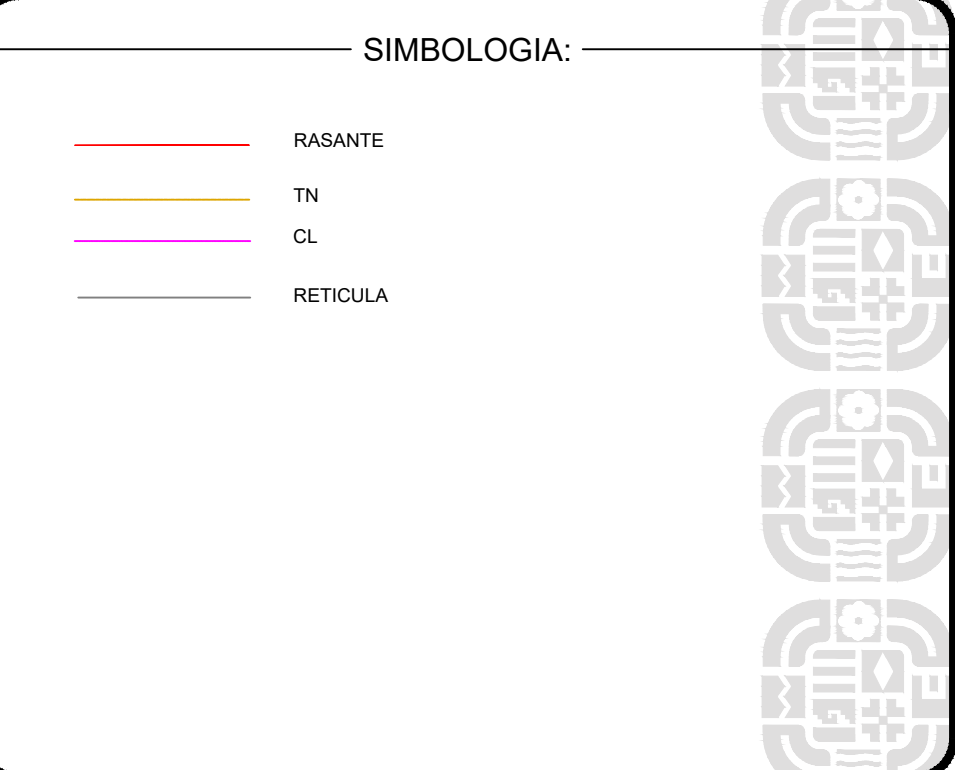
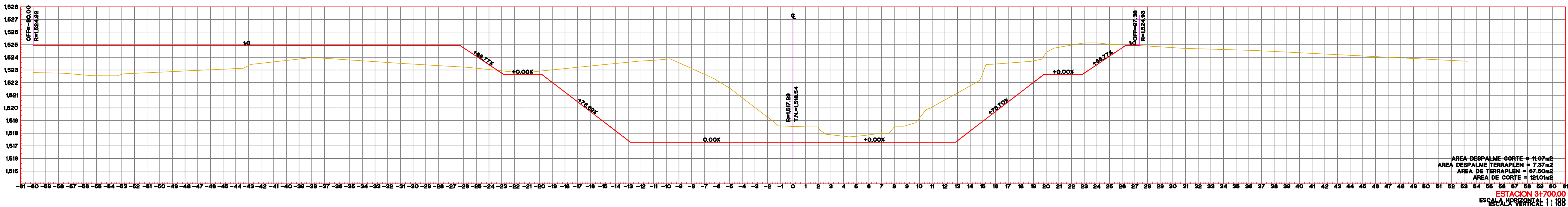
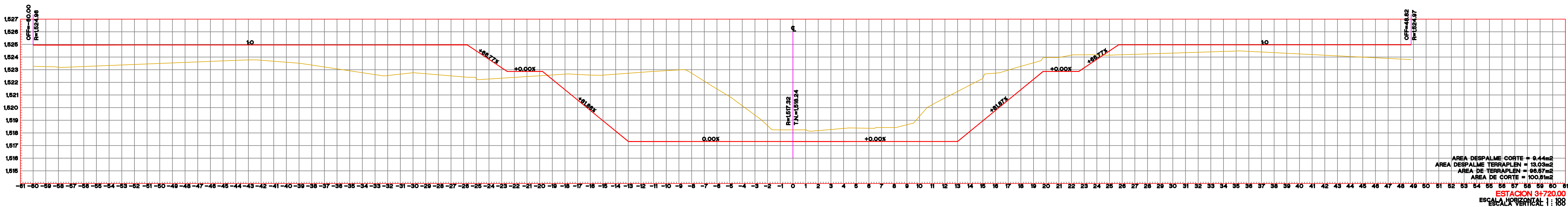
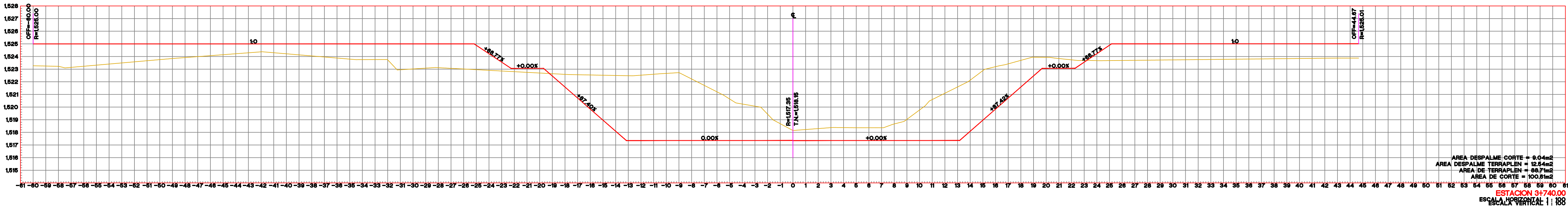
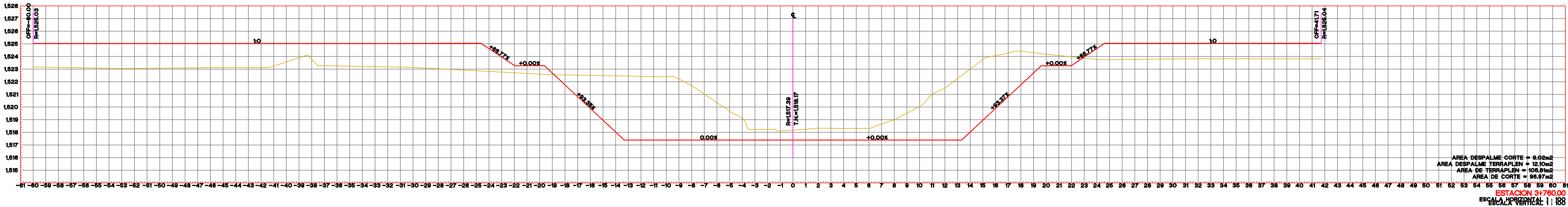
INSERTE DATO  
 PROYECTISTA  
 CED. PROF: 000000

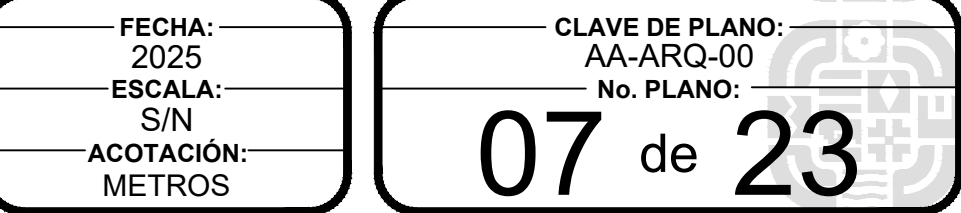
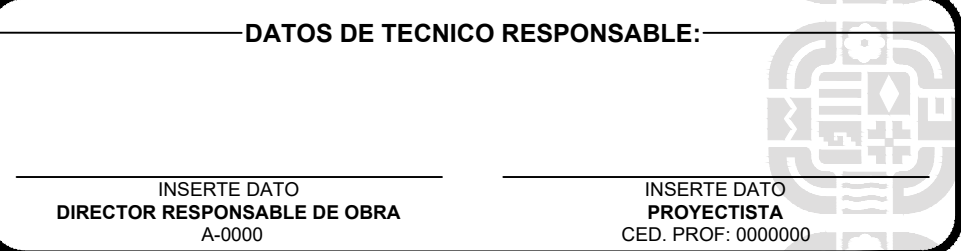

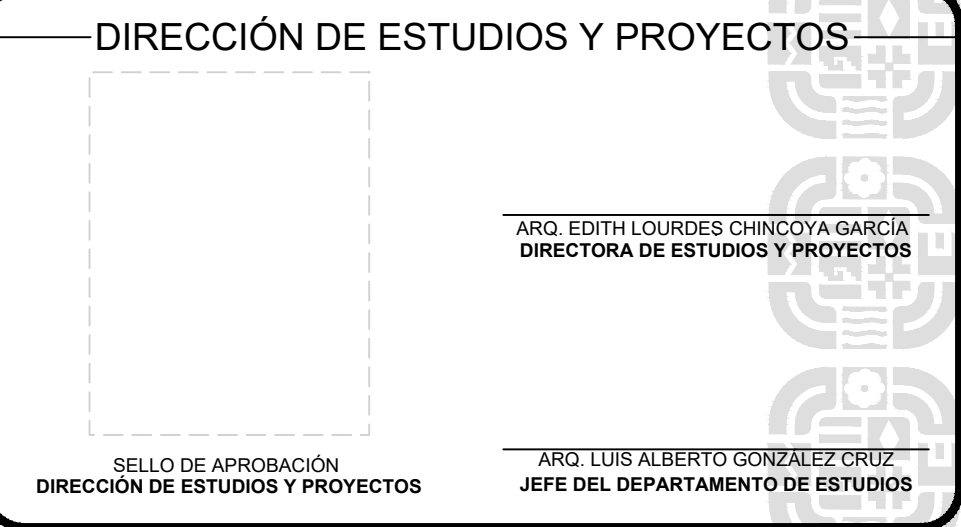
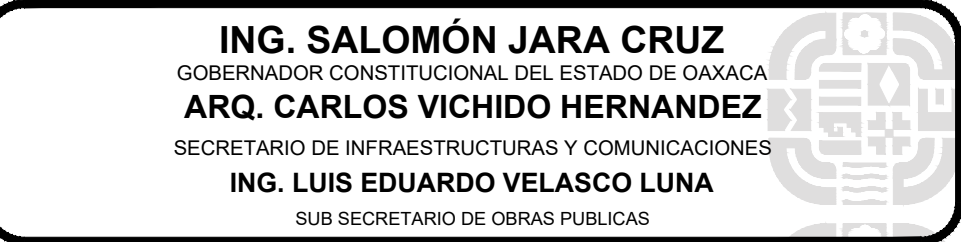
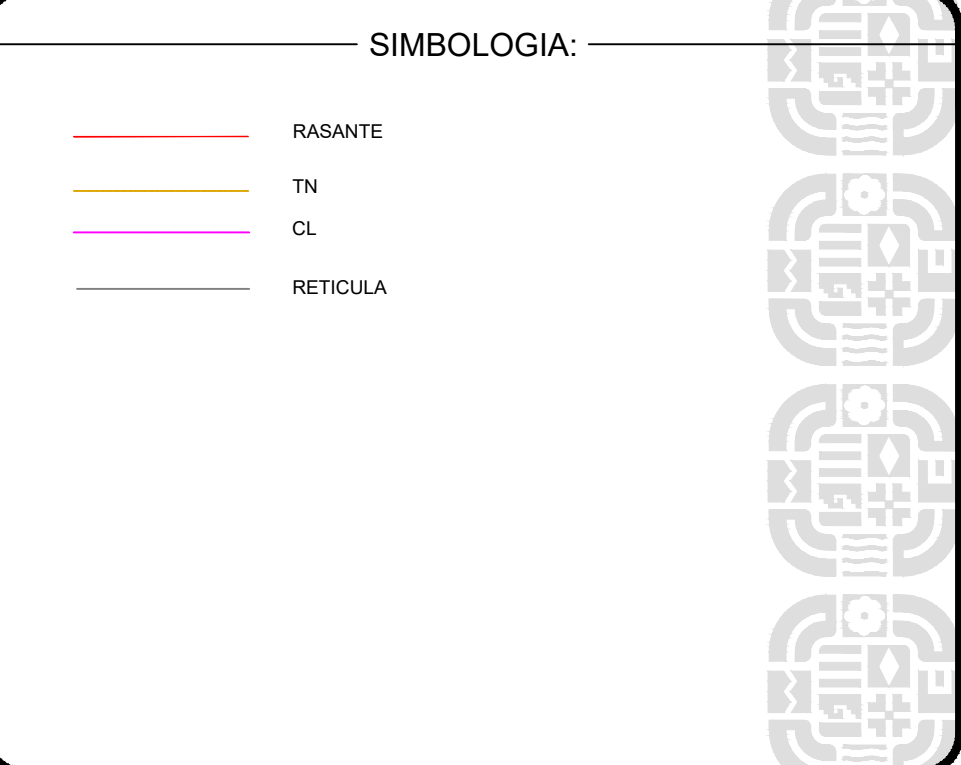
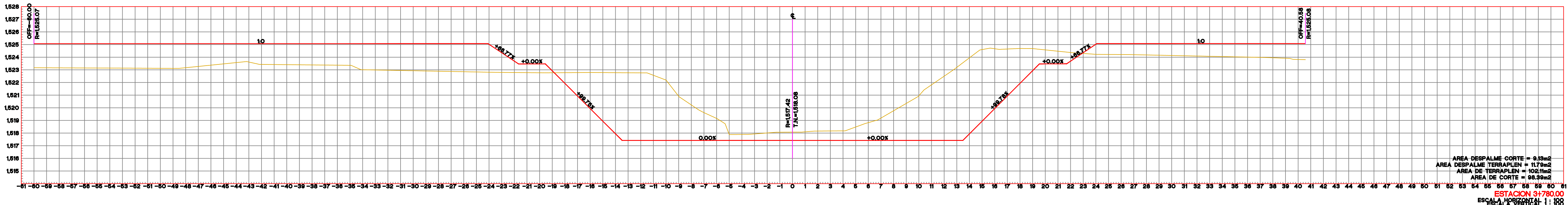
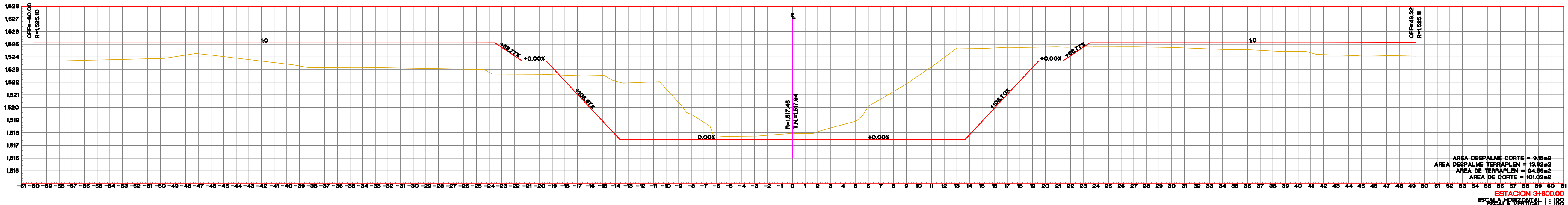
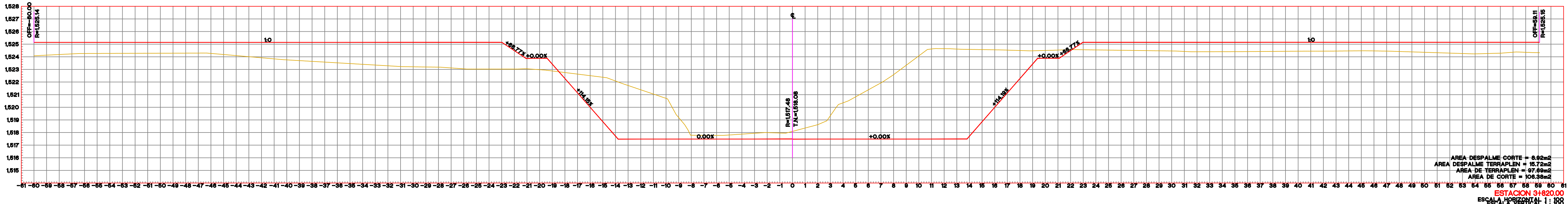
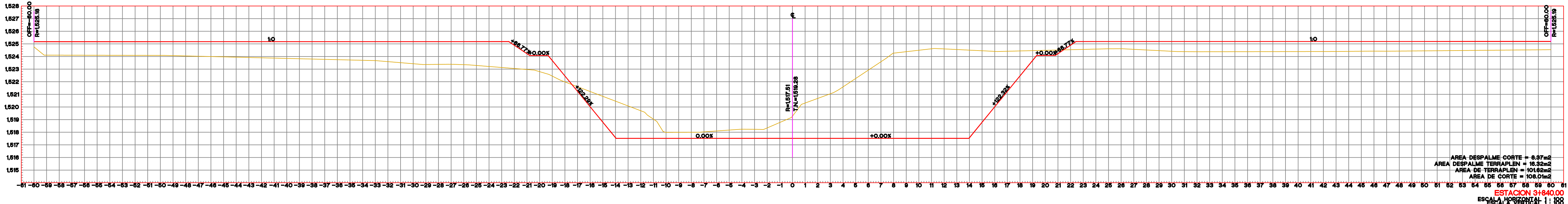
TIPO DE PLANO:  
**SECCIONES TOPOGRAFICAS**

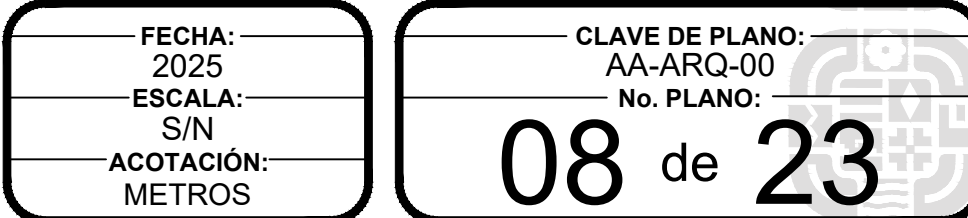
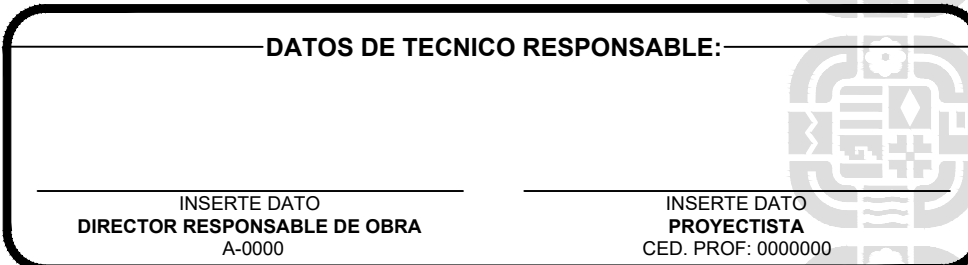

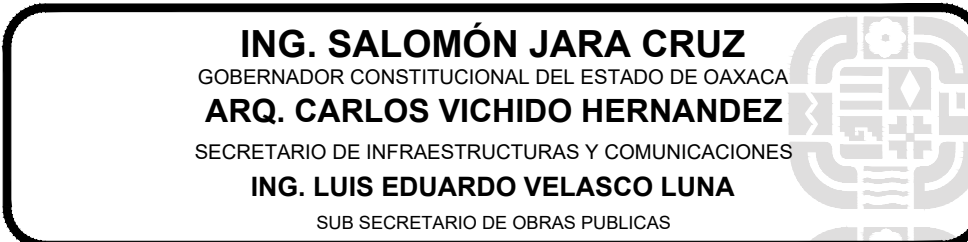
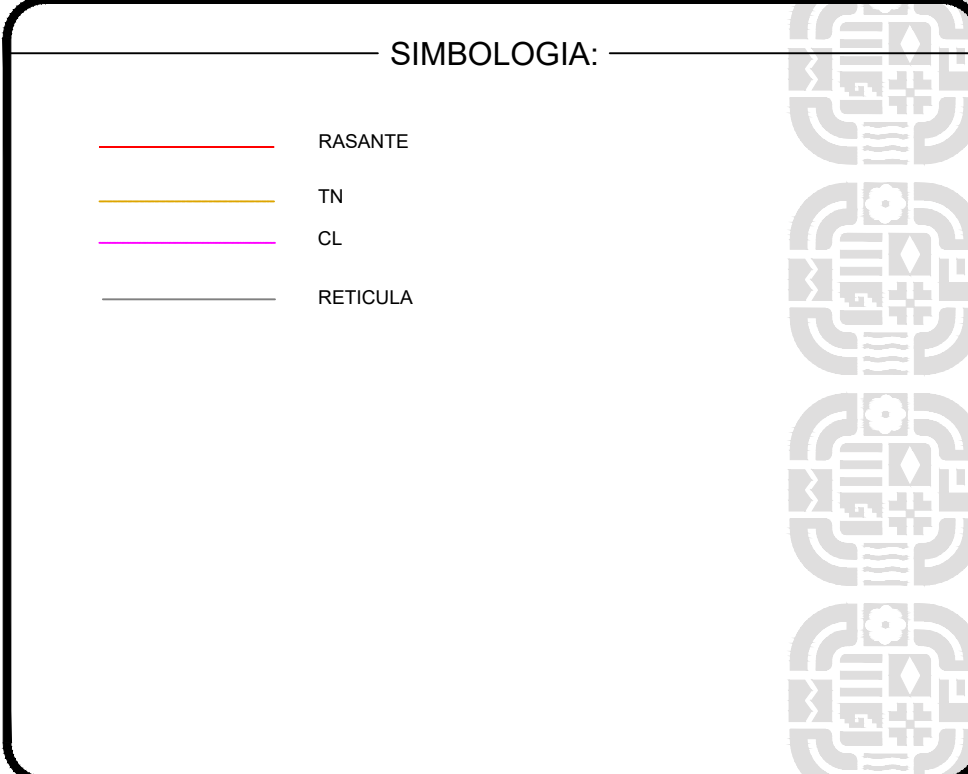
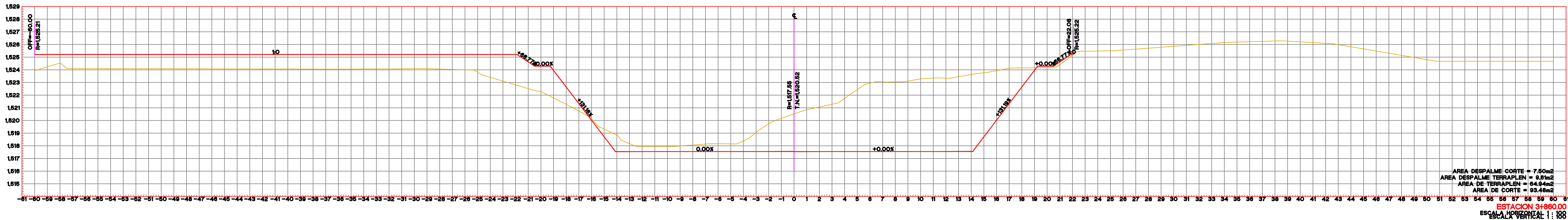
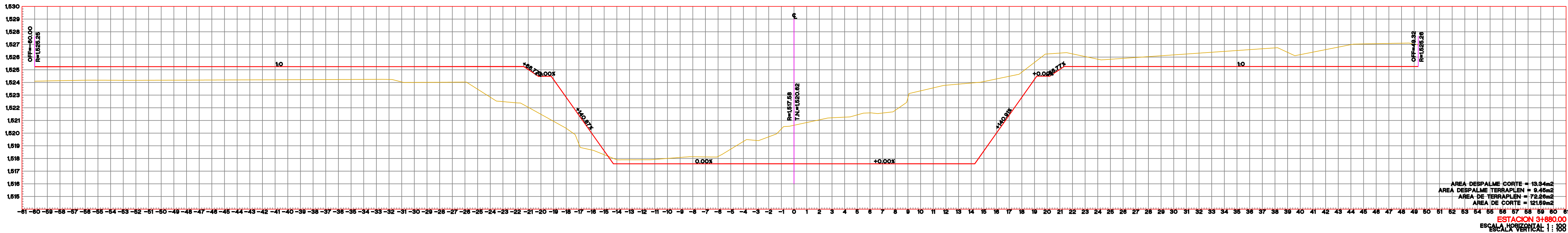
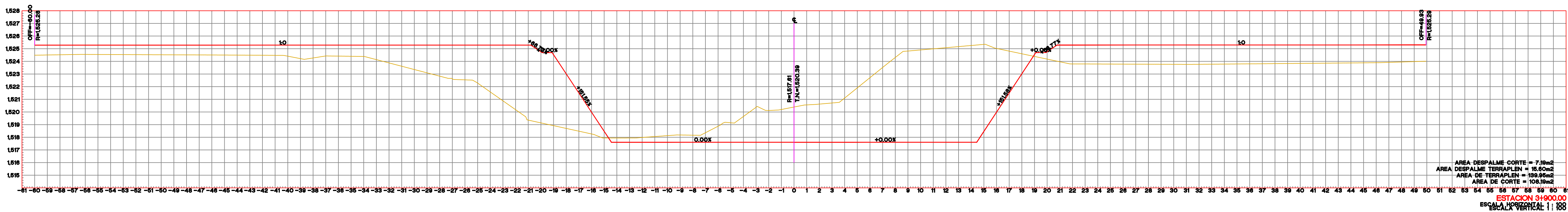
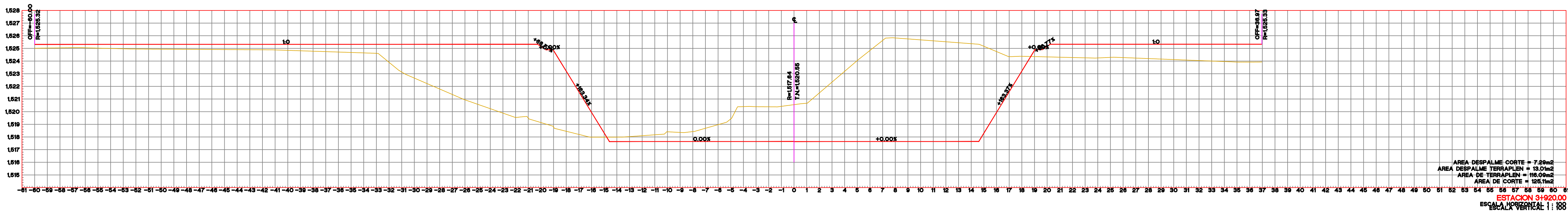
FECHA: 2025  
ESCALA: S/N  
ACOTACIÓN: METROS

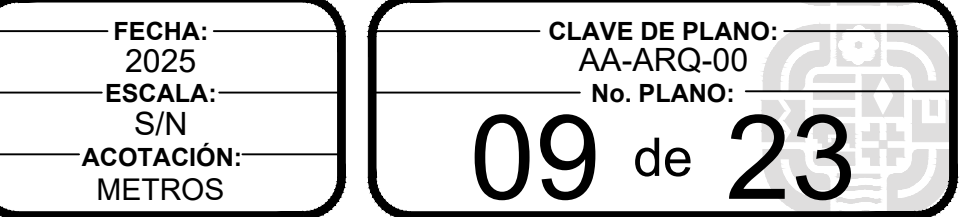
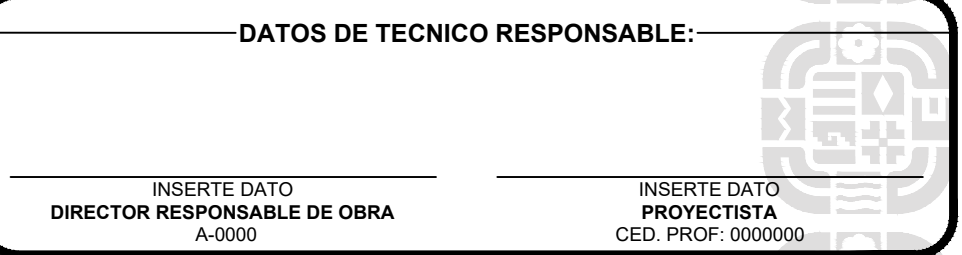

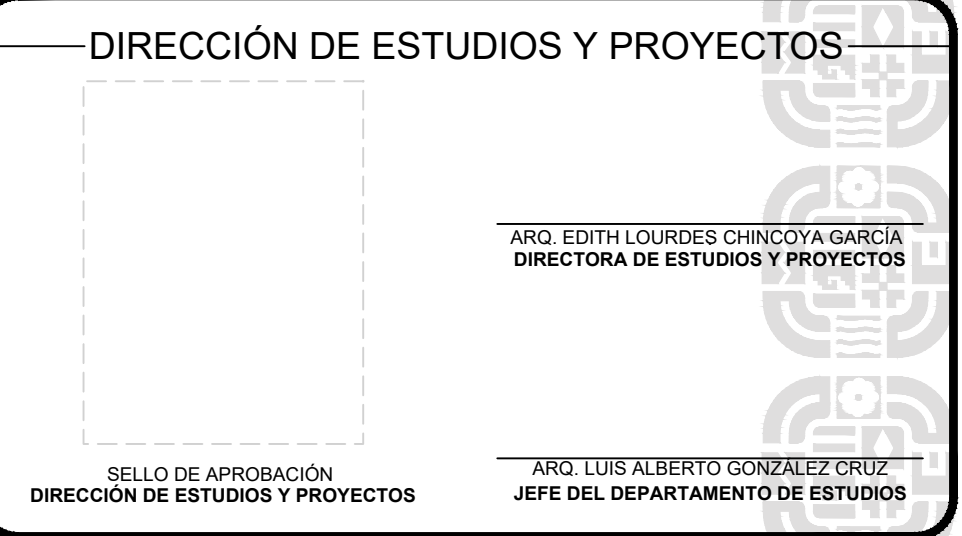
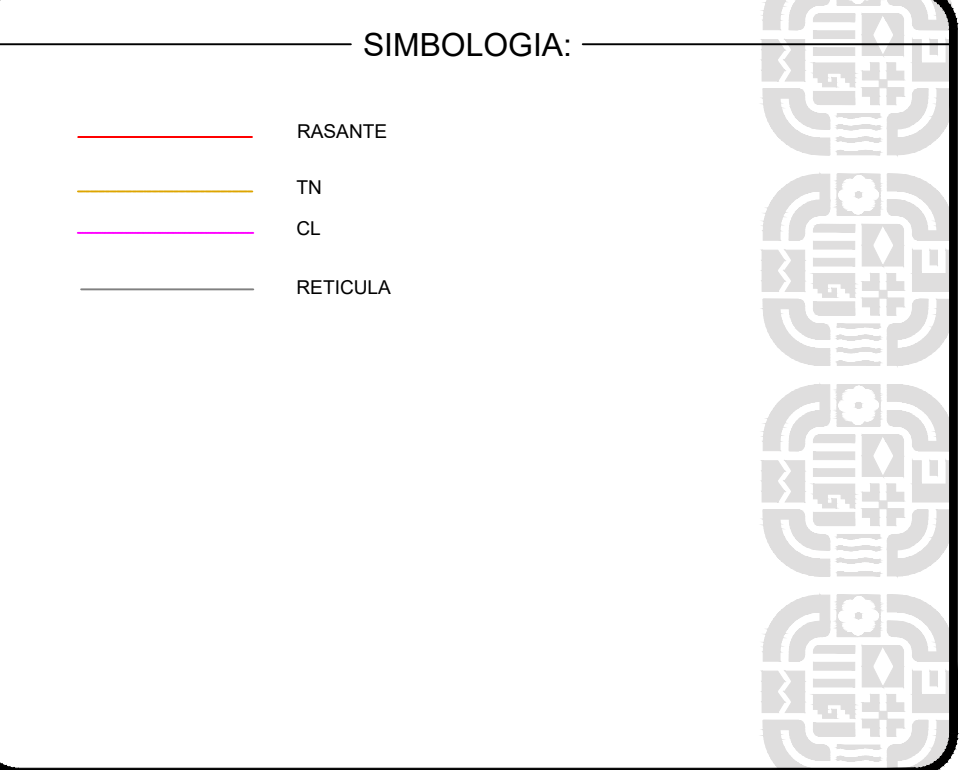
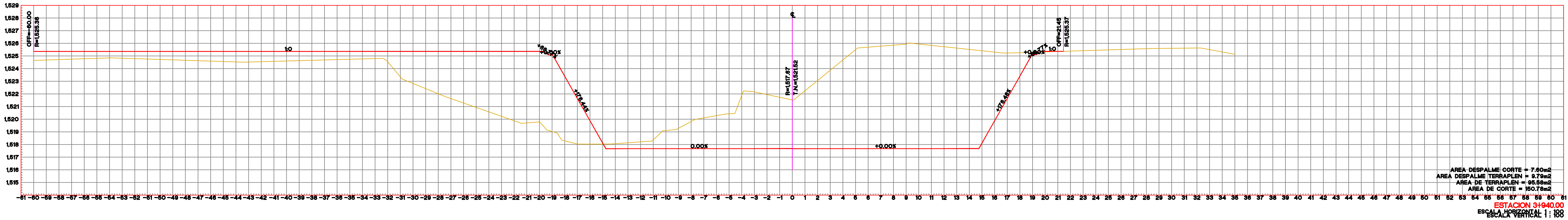
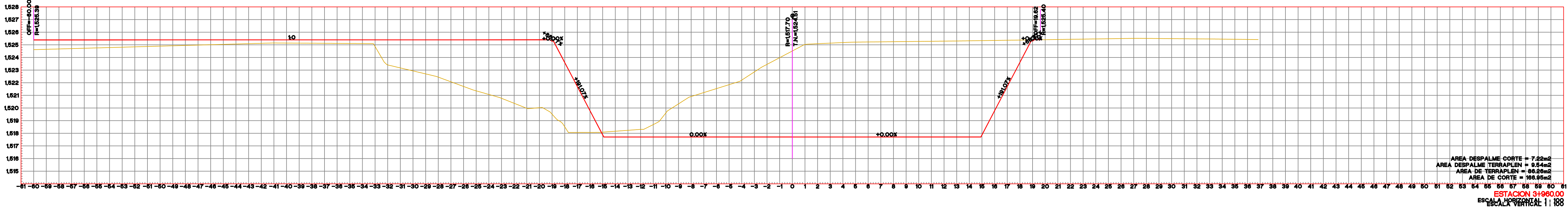
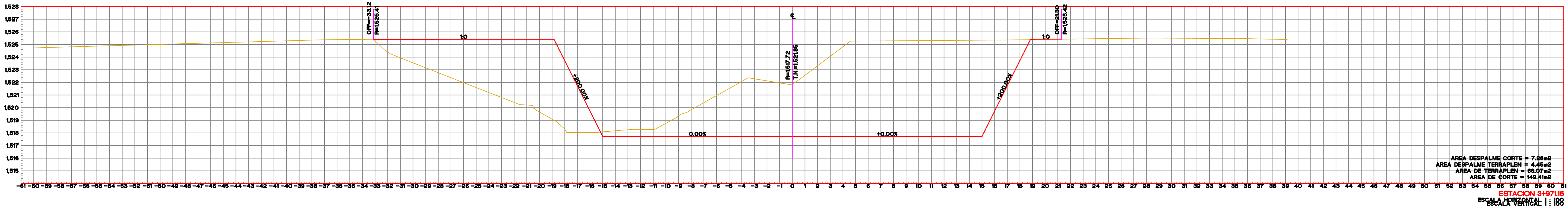
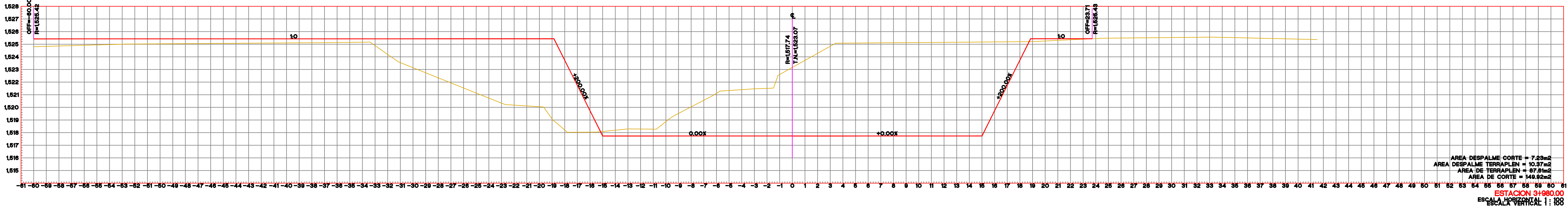
CLAVE DE PLANO: AA-ARQ-00  
No. PLANO: 04 de 2

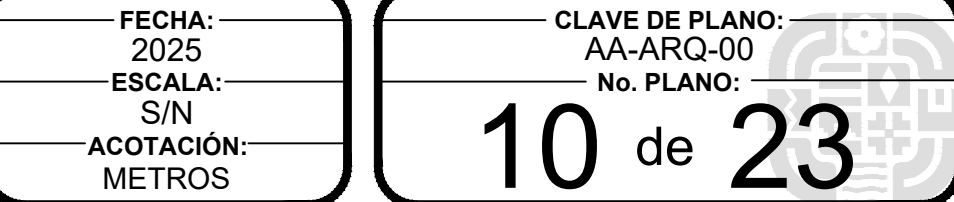
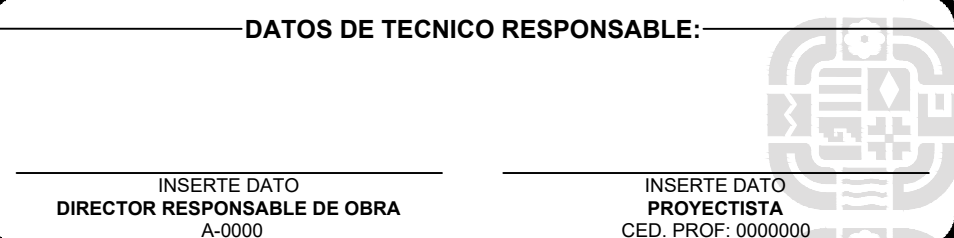

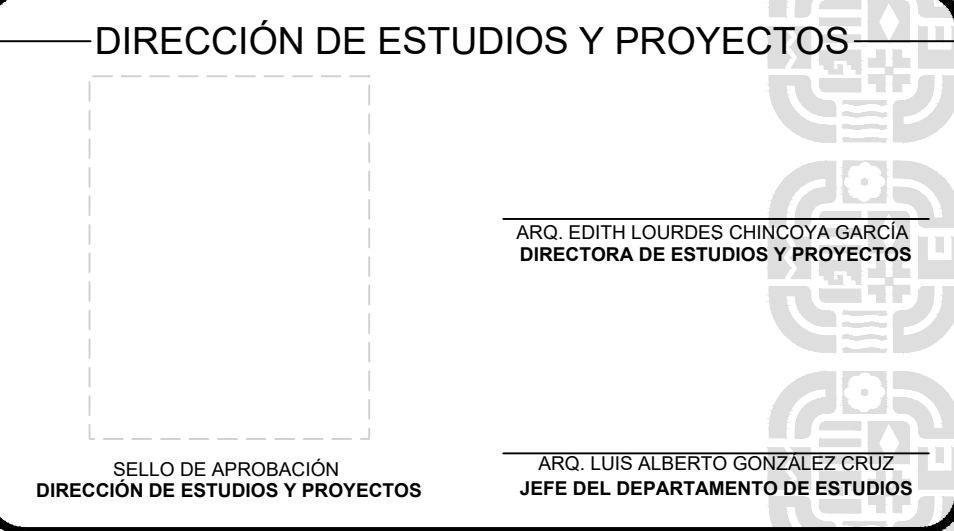
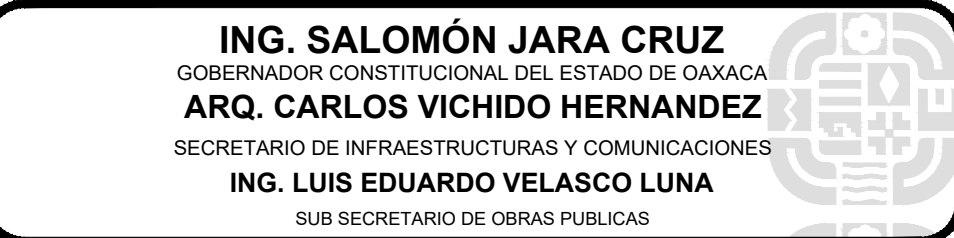
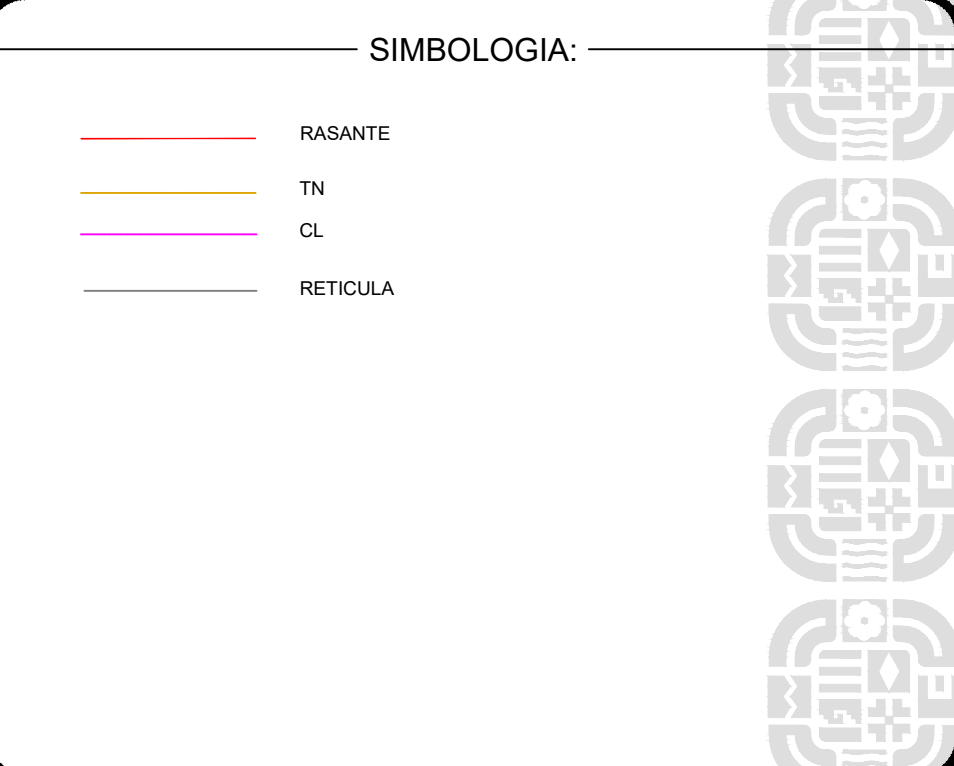
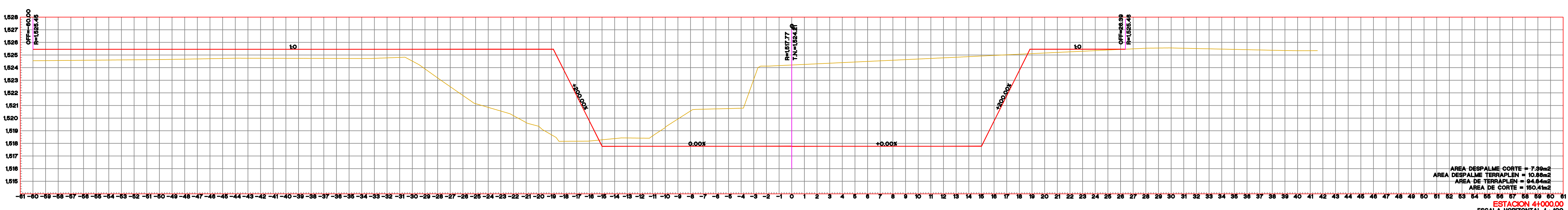
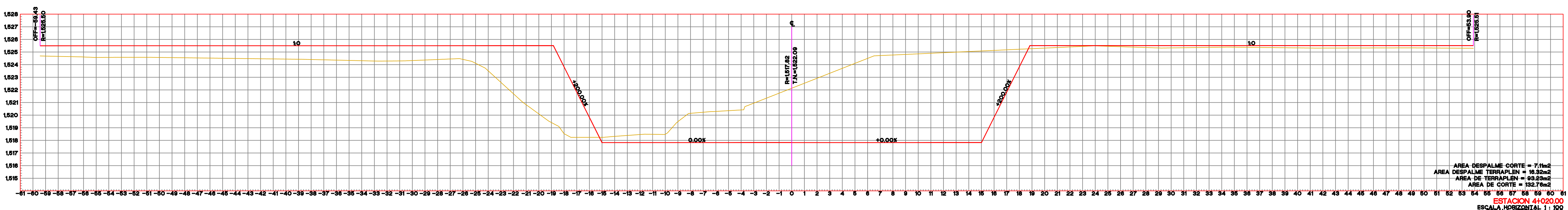
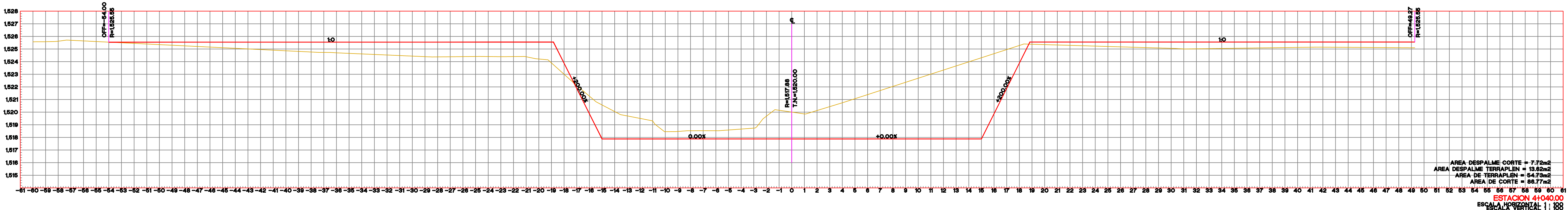
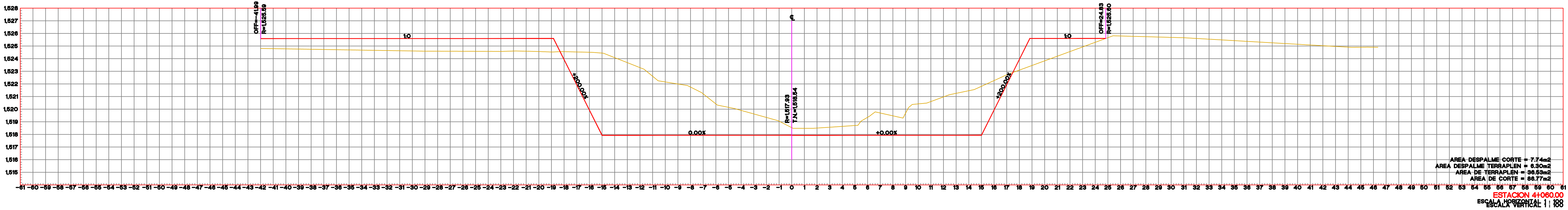


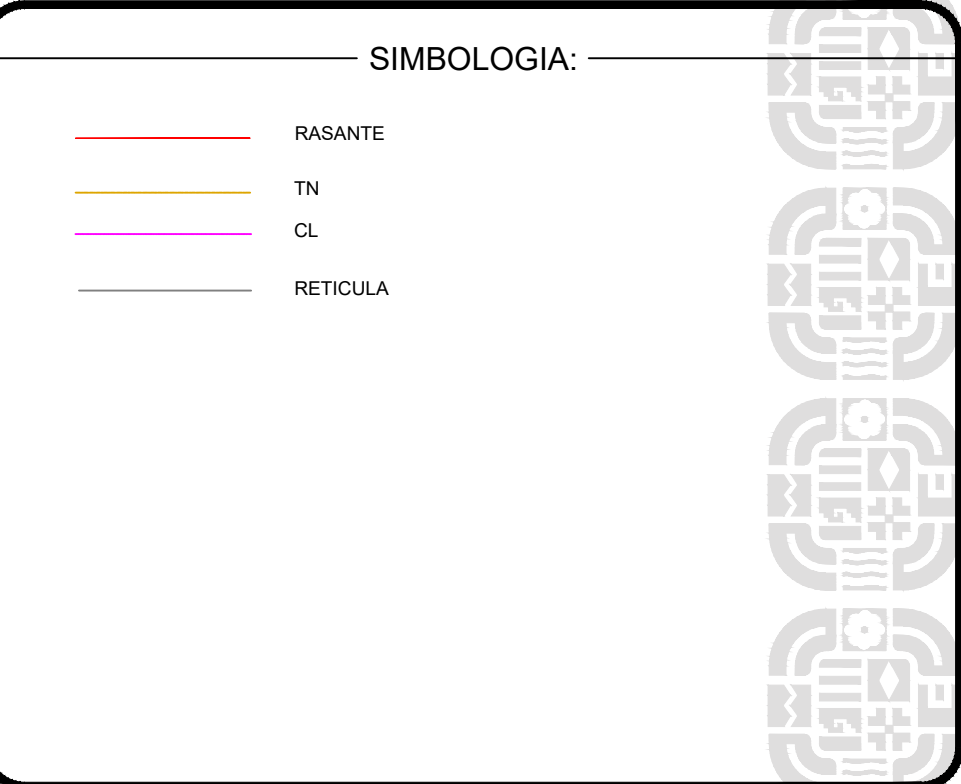












**ING. SALOMÓN JARA CRUZ**  
GOBERNADOR CONSTITUCIONAL DEL ESTADO DE OAXACA  
**ARQ. CARLOS VICHIDO HERNANDEZ**  
SECRETARIO DE INFRAESTRUCTURAS Y COMUNICACIONES  
**ING. LUIS EDUARDO VELASCO LUNA**  
SUB SECRETARIO DE OBRAS PUBLICAS

DIRECCIÓN DE ESTUDIOS Y PROYECTOS

ARQ. EDITH LOURDES CHINCOYA GARCÍA  
DIRECTORA DE ESTUDIOS Y PROYECTOS

SELO DE APROBACIÓN  
DIRECCIÓN DE ESTUDIOS Y PROYECTOS

ARQ. LUIS ALBERTO GONZÁLEZ CRUZ  
JEFE DEL DEPARTAMENTO DE ESTUDIOS

NOMBRE DE LA OBRA:

**ENCAUZAMIENTO EN LAS MARGENES DEL RIO ATOYAC  
(PUENTE DEL AEROPUERTO INTERNACIONAL DE  
OAXACA - PUENTE DE LA EXGARITA) TRAMO DEL KM  
0+000 AL KM 6+500, SUBTRAMO DEL KM 3+325 AL KM  
5+100 EN EL MUNICIPIO DE SANTA CRUZ XOXOCOTLÁN**

UBICACION:

MUNICIPIO: OAXACA, OAXACA DISTRITO: N/A  
LOCALIDAD: OAXACA REGION: N/A

DATOS DE TECNICO RESPONSABLE:

INSERTE DATO DIRECTOR RESPONSABLE DE OBRA A-0000

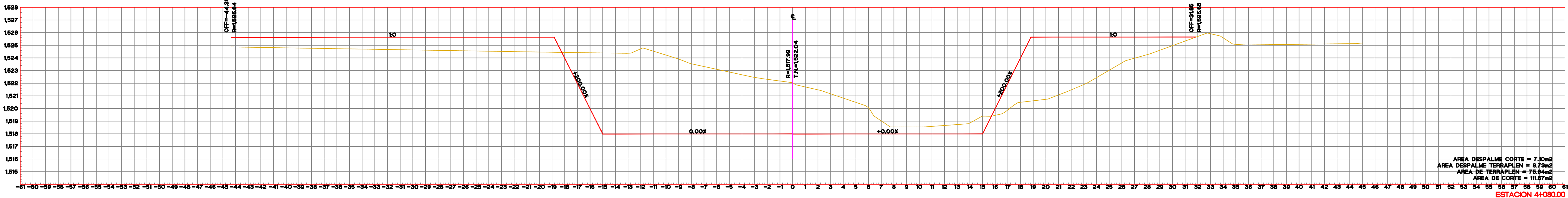
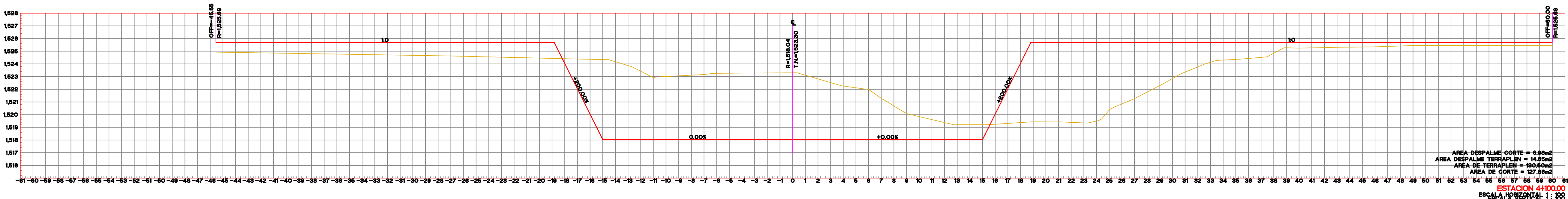
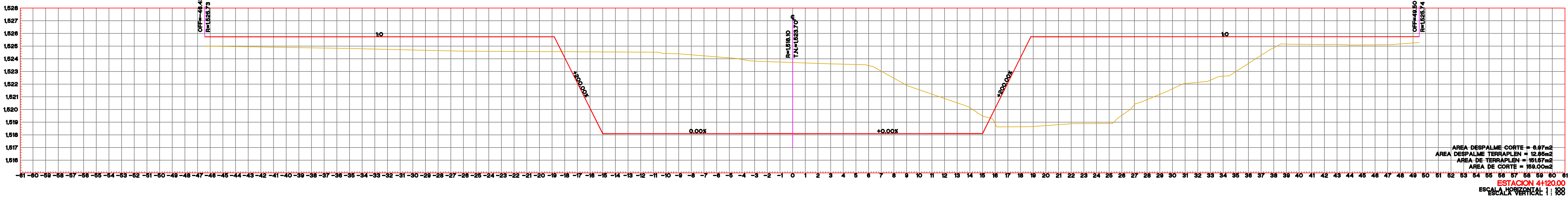
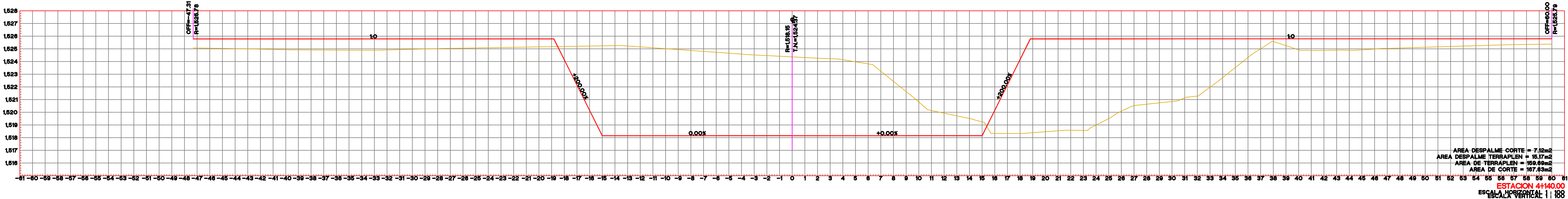
INSERTE DATO PROYECTISTA CED, PROF. 0000000

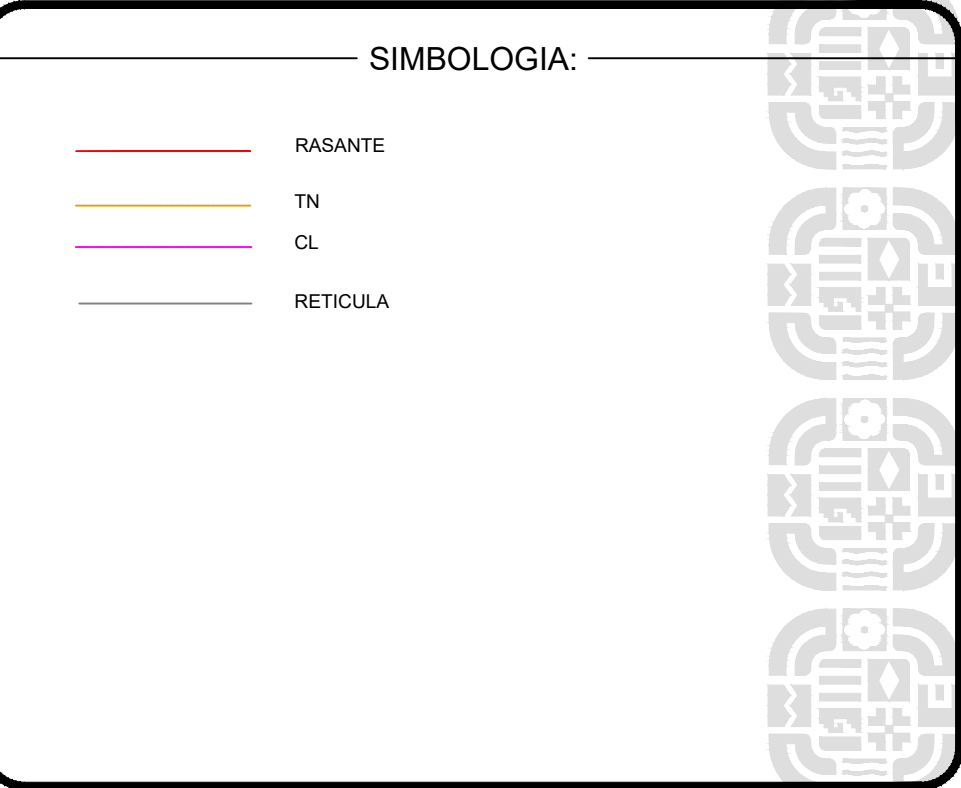
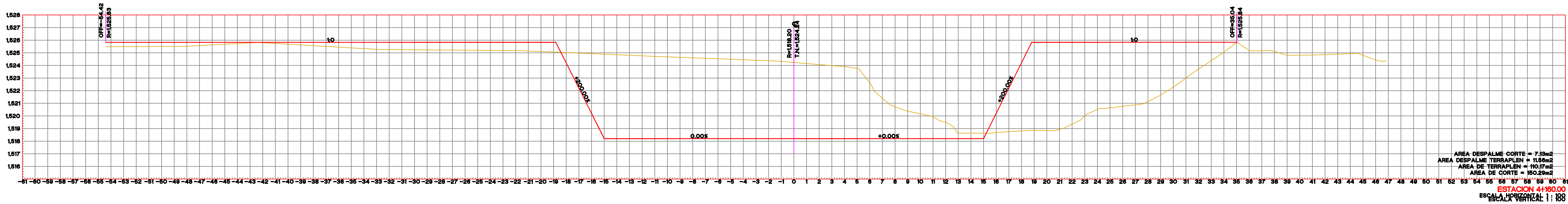
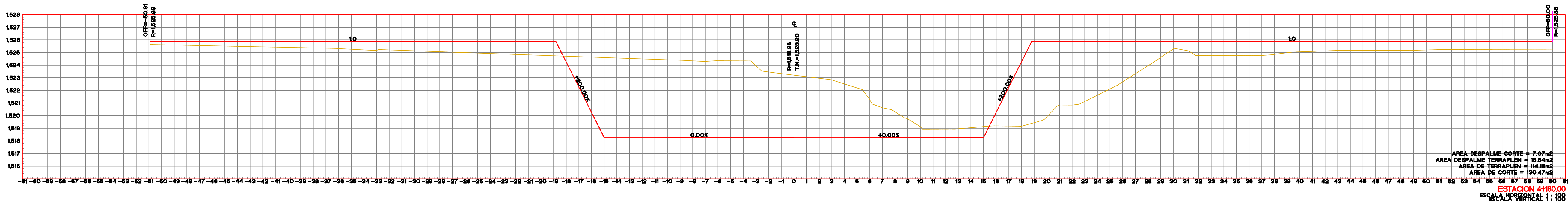
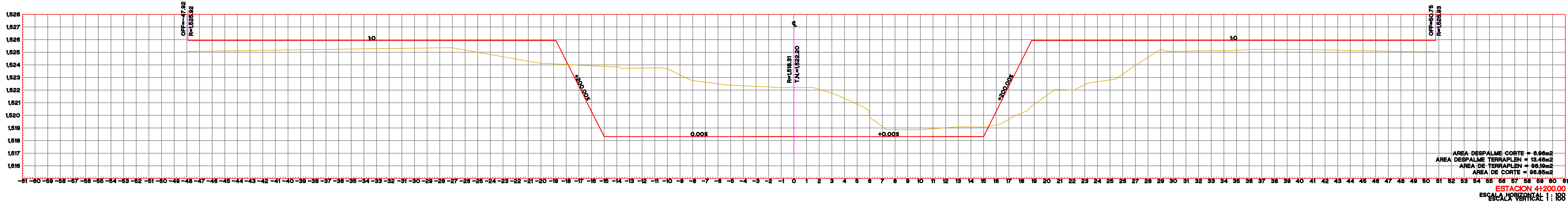
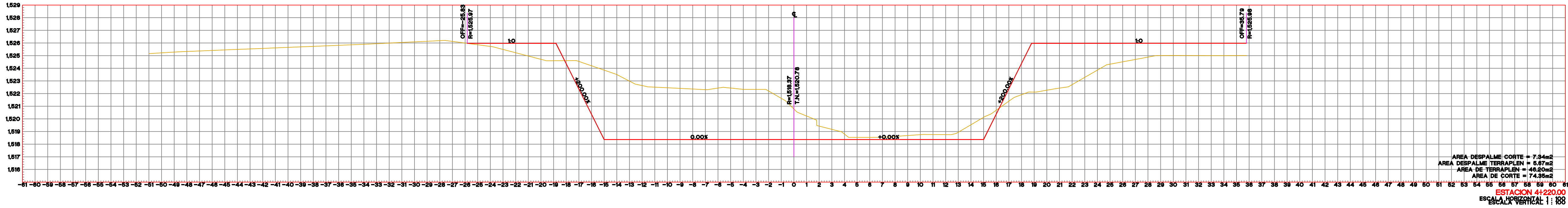
TIPO DE PLANO:

**SECCIONES TOPOGRAFICAS**

FECHA: 2025  
ESCALA: S/N  
ACOTACIÓN: METROS

CLAVE DE PLANO:  
AA-ARQ-00  
No. PLANO:  
**11 de 23**





ING. SALOMÓN JARA CRUZ  
GOBERNADOR CONSTITUCIONAL DEL ESTADO DE OAXACA  
ARQ. CARLOS VICHIDO HERNANDEZ  
SECRETARIO DE INFRAESTRUCTURAS Y COMUNICACIONES  
ING. LUIS EDUARDO VELASCO LUNA  
SUB SECRETARIO DE OBRAS PUBLICAS

DIRECCIÓN DE ESTUDIOS Y PROYECTOS

ARQ. EDITH LOURDES CHINCOYA GARCIA  
DIRECTORA DE ESTUDIOS Y PROYECTOS

SELO DE APROBACIÓN  
DIRECCIÓN DE ESTUDIOS Y PROYECTOS

ARQ. LUIS ALBERTO GONZÁLEZ CRUZ  
JEFE DEL DEPARTAMENTO DE ESTUDIOS

NOMBRE DE LA OBRA:

ENCAUZAMIENTO EN LAS MARGENES DEL RIO ATOYAC  
(PUENTE DEL AEROPUERTO INTERNACIONAL DE  
OAXACA - PUENTE DE LA EXGARITA) TRAMO DEL KM  
0+000 AL KM 6+500, SUBTRAMO DEL KM 3+325 AL KM  
5+100 EN EL MUNICIPIO DE SANTA CRUZ XOXOCOTLÁN

UBICACION:

MUNICIPIO: OAXACA, OAXACA DISTRITO: N/A  
LOCALIDAD: OAXACA REGION: N/A

DATOS DE TECNICO RESPONSABLE:

INSERTE DATO DIRECTOR RESPONSABLE DE OBRA A-0000

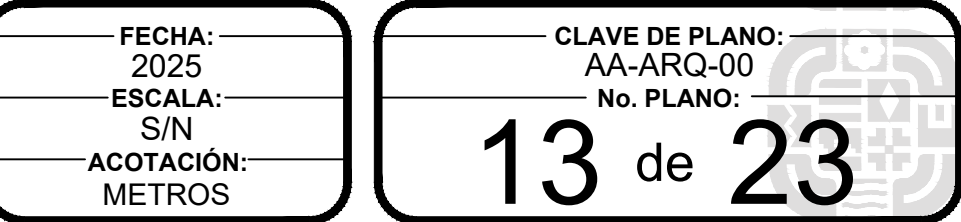
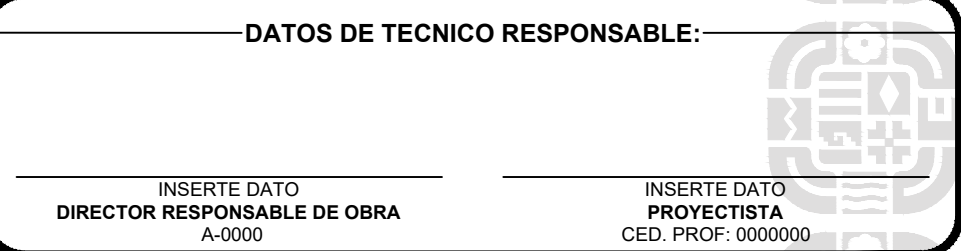

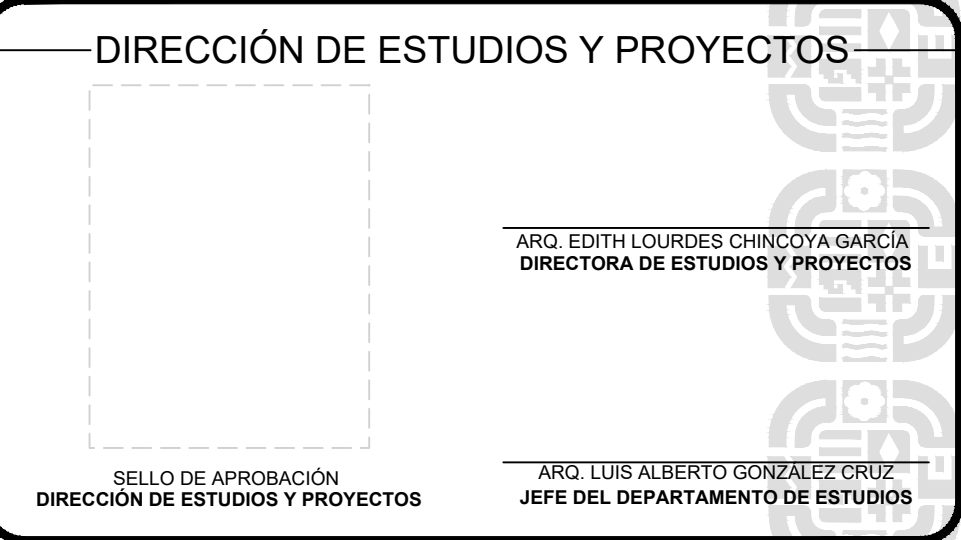
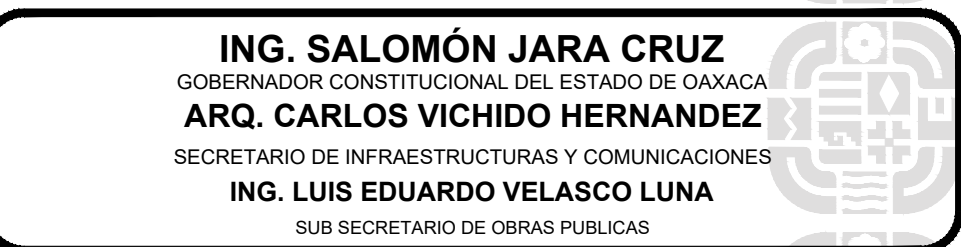
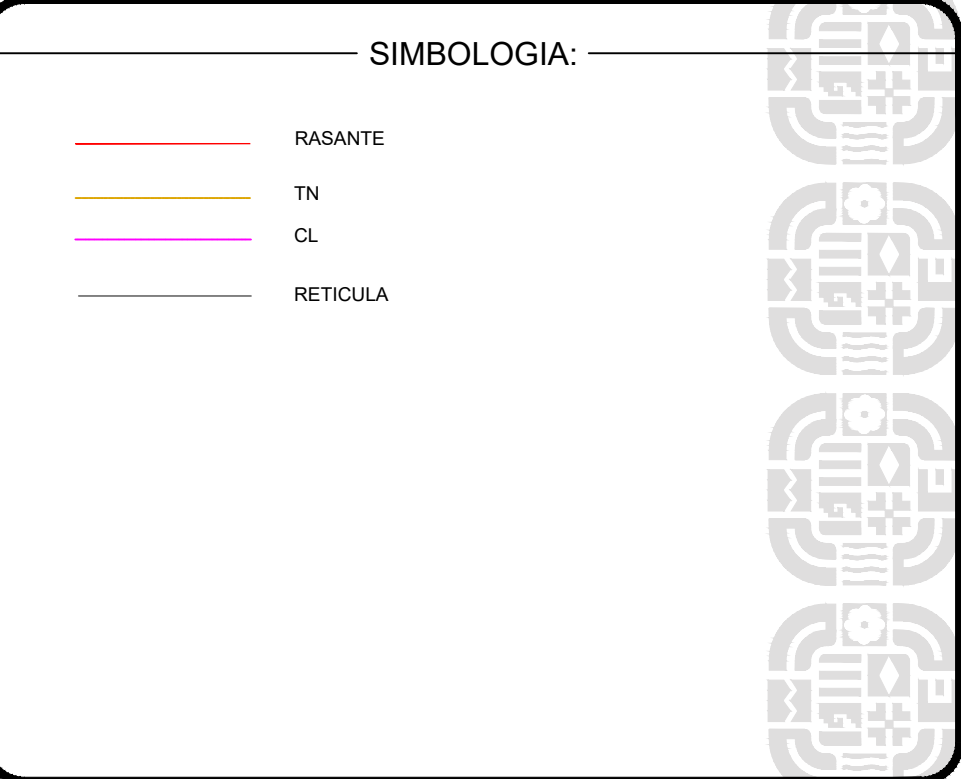
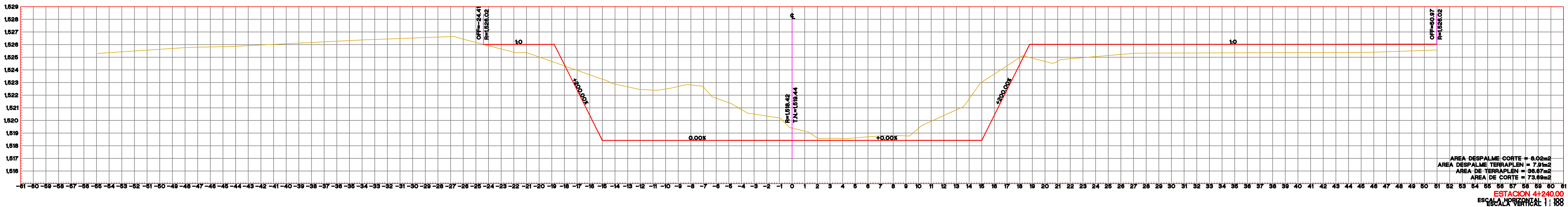
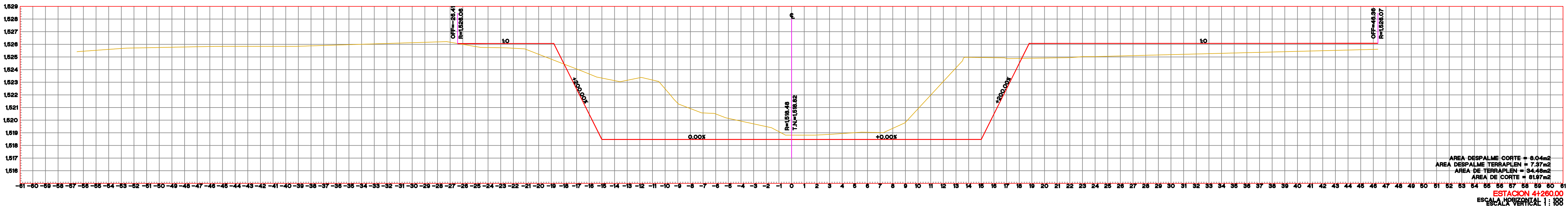
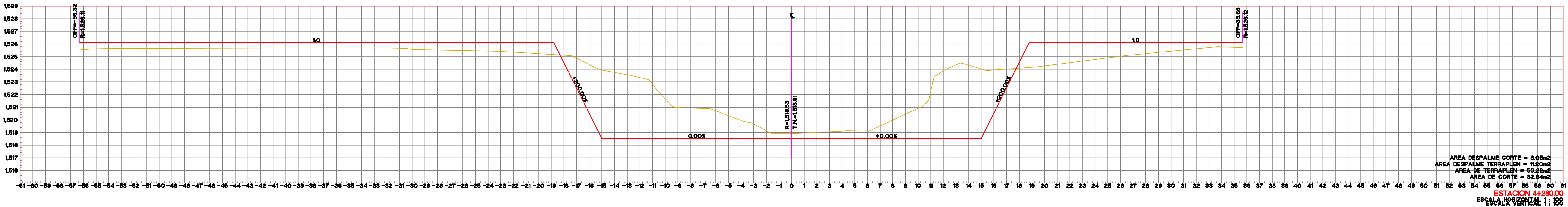
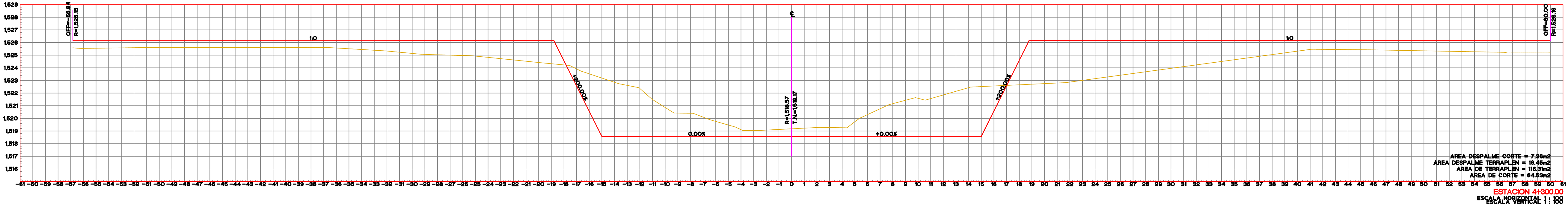
INSERTE DATO PROYECTISTA CED, PROF. 0000000

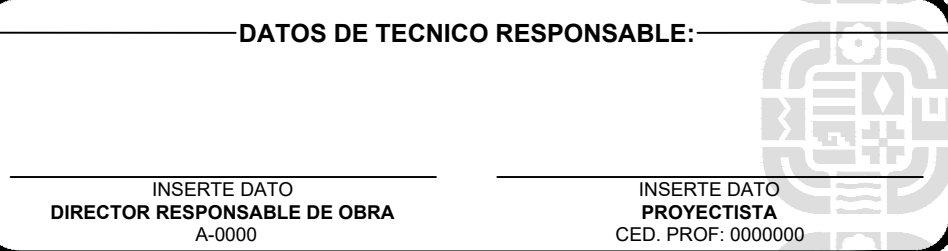

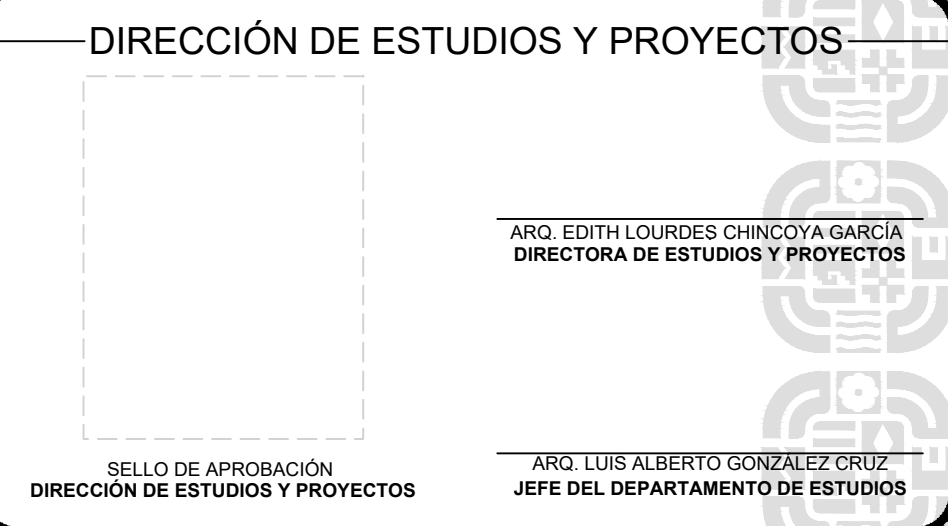
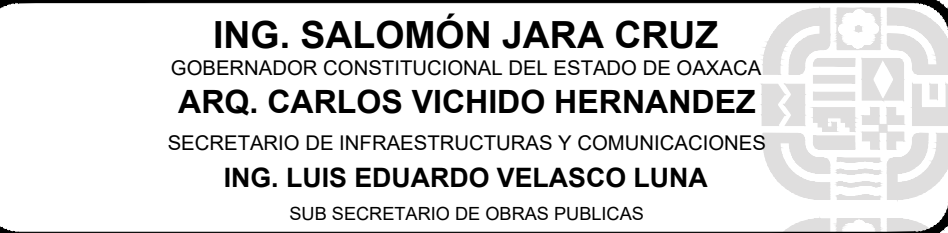

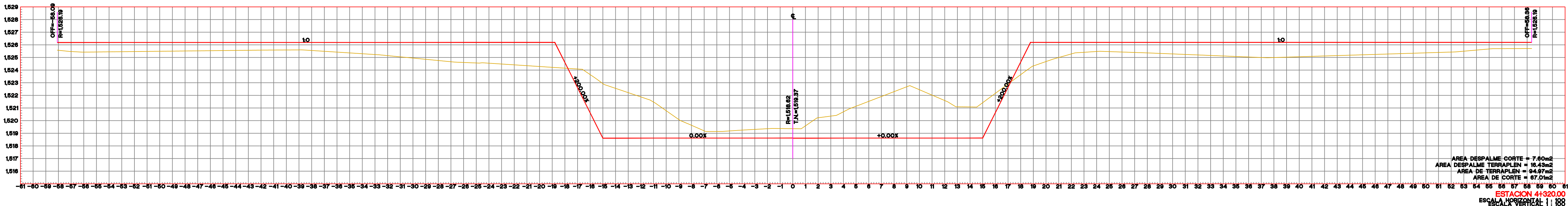
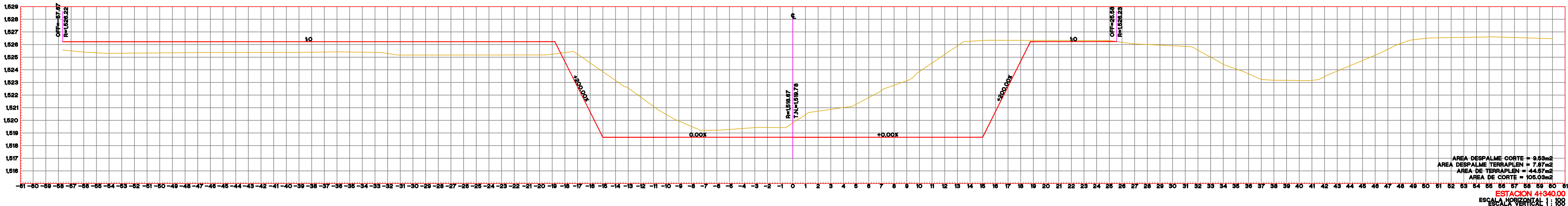
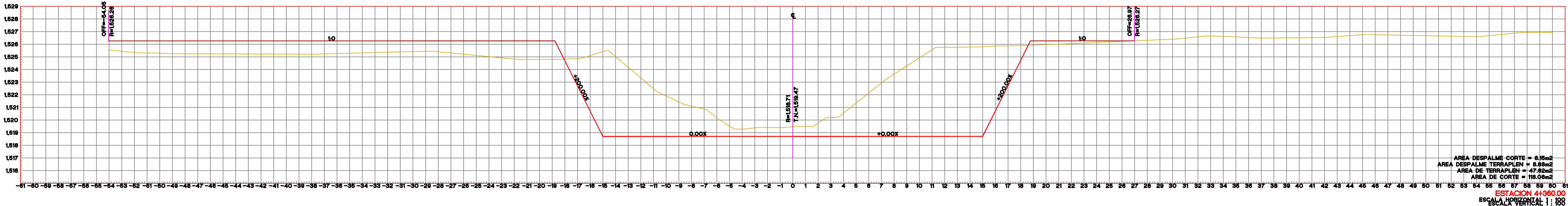
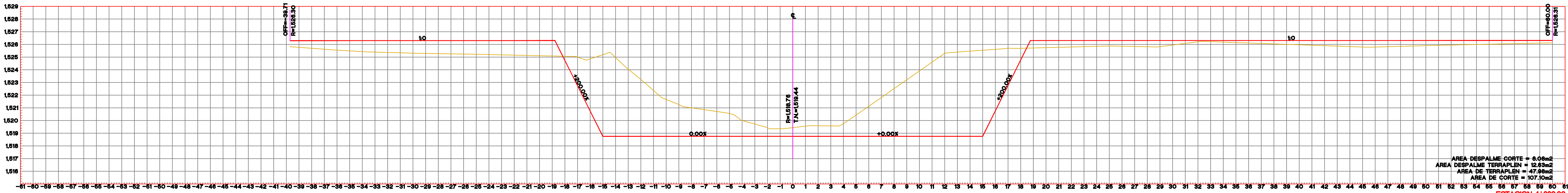
TIPO DE PLANO:

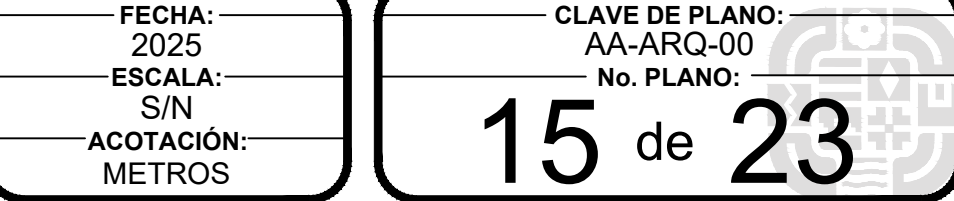
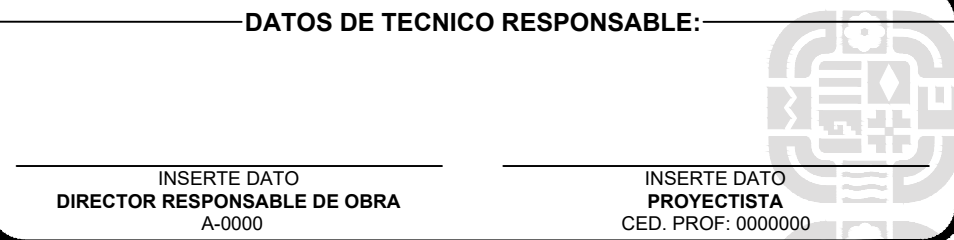

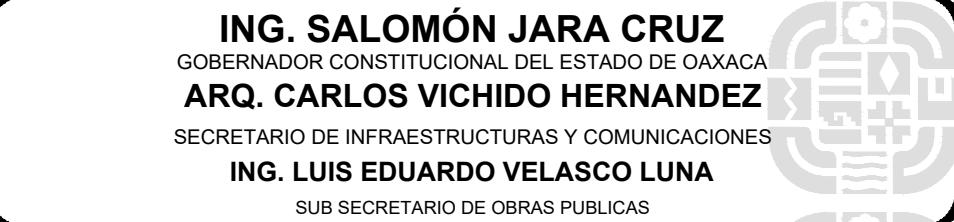
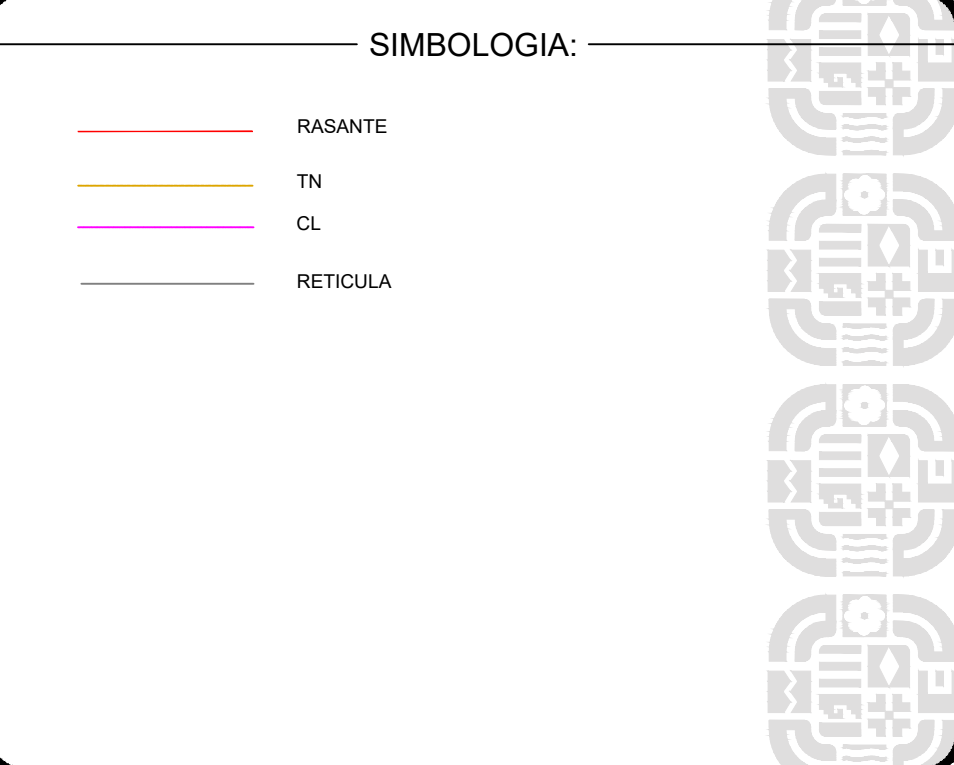
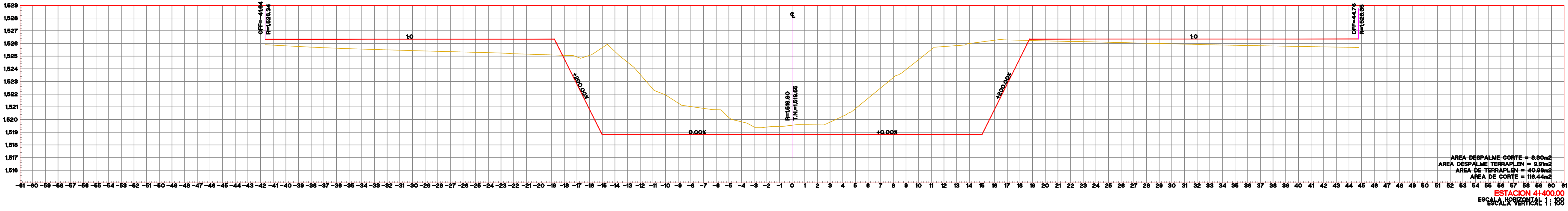
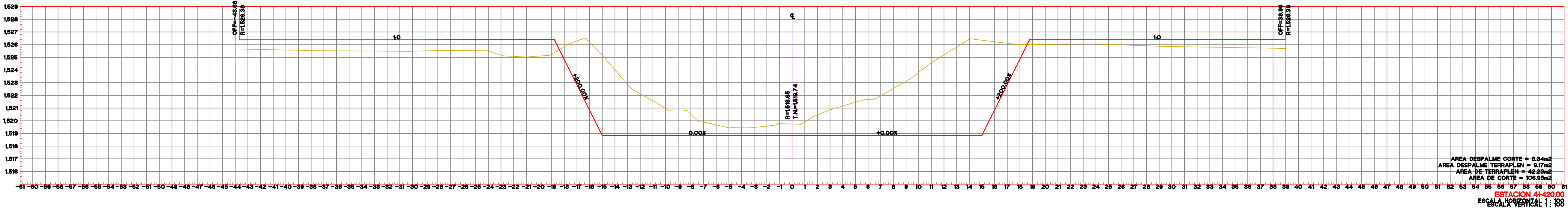
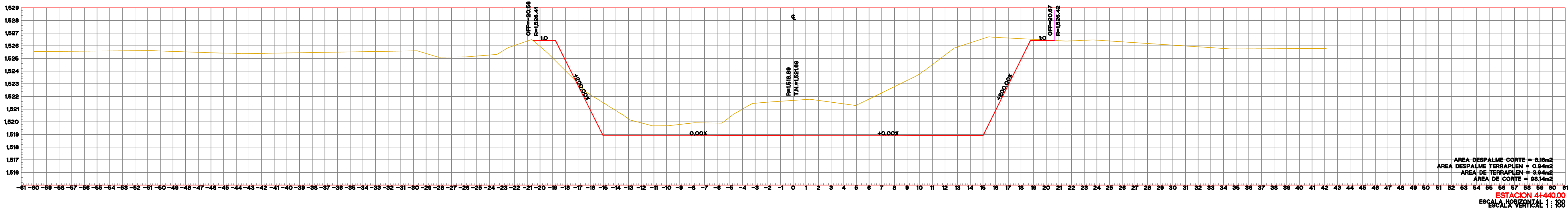
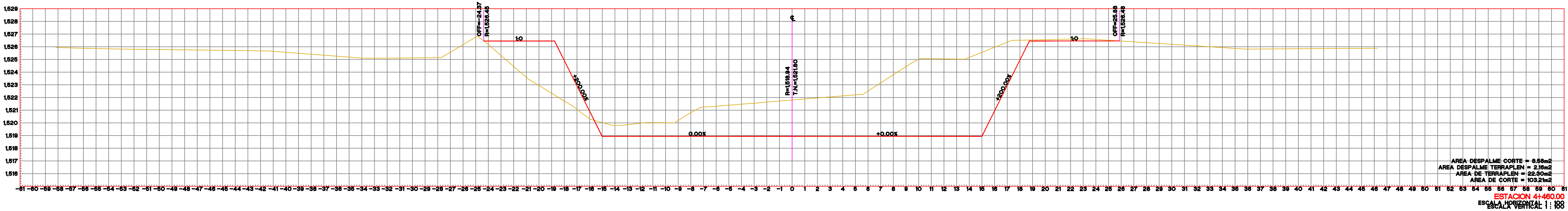
SECCIONES TOPOGRAFICAS

FECHA:  
2025  
ESCALA:  
S/N  
ACOTACIÓN:  
METROS

CLAVE DE PLANO:  
AA-ARQ-00  
No. PLANO:  
12 de 23

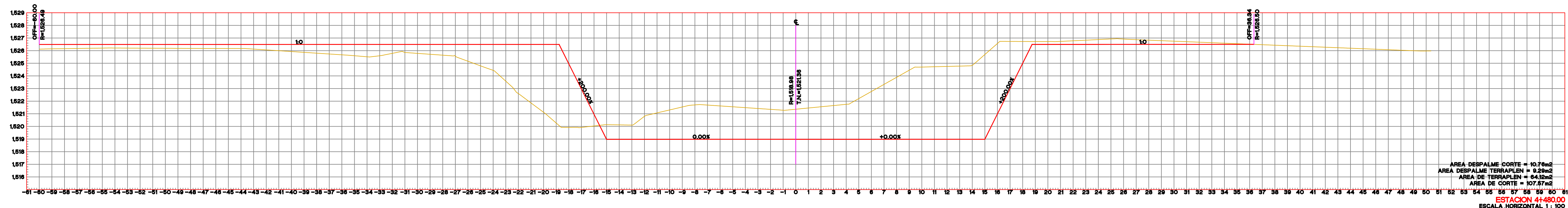
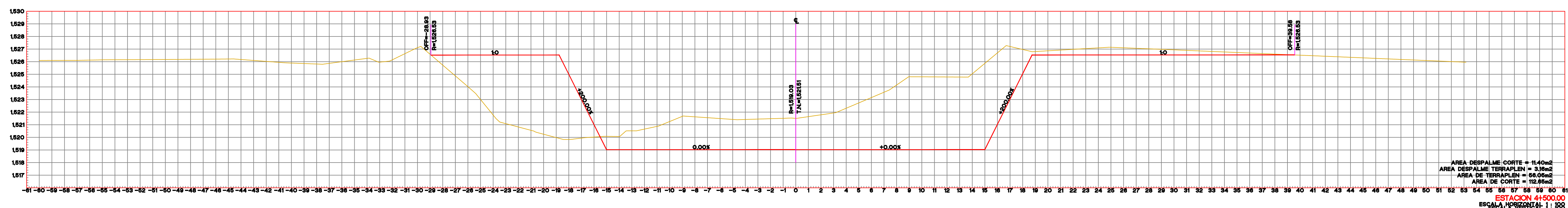
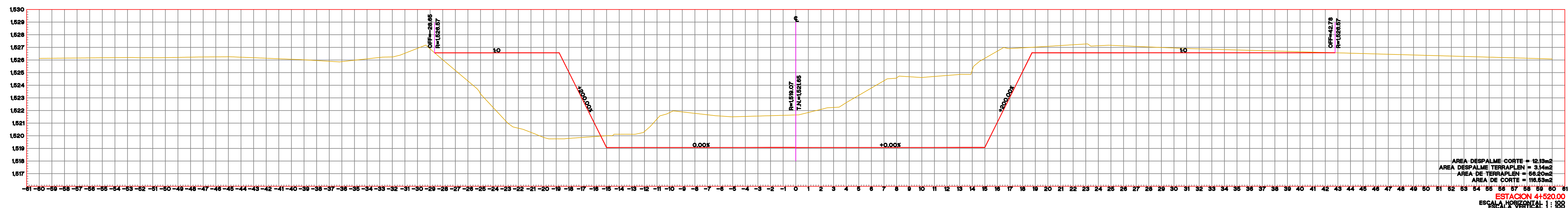
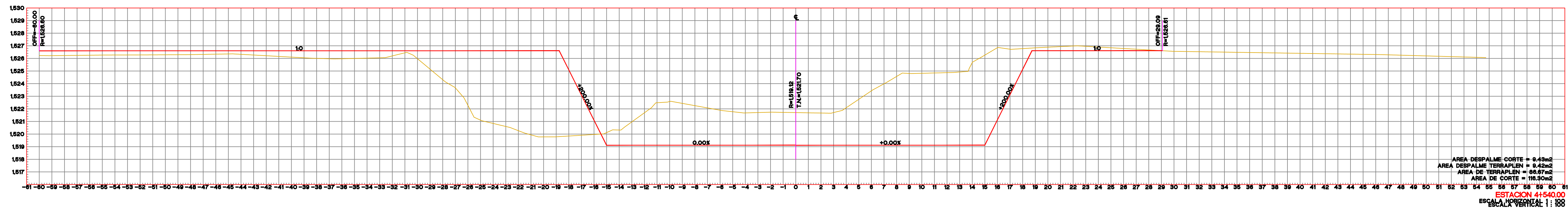








	RASANTE
	TN
	CL
	RETICULA



**INFRAESTRUCTURAS**  
SECRETARÍA DE INFRAESTRUCTURAS Y COMUNICACIONES

**ING. SALOMÓN JARA CRUZ**  
GOBERNADOR CONSTITUCIONAL DEL ESTADO DE OAXACA  
**ARQ. CARLOS VICHIDO HERNANDEZ**  
SECRETARIO DE INFRAESTRUCTURAS Y COMUNICACIONES  
**ING. LUIS EDUARDO VELASCO LUNA**  
SUB SECRETARIO DE OBRAS PUBLICAS

—DIRECCIÓN DE ESTUDIOS Y PROYECTOS—

ARQ. EDITH LOURDES CHINCOYA GARCÍA  
DIRECTORA DE ESTUDIOS Y PROYECTOS

ARQ. LUIS ALBERTO GONZALEZ CRUZ  
JEFE DEL DEPARTAMENTO DE ESTUDIOS

— NOMBRE DE LA OBRA: —

**ENCAUZAMIENTO EN LAS MARGENES DEL RIO ATOYAC  
(PUENTE DEL AEROPUERTO INTERNACIONAL DEL KM  
OAXACA - PUENTE DE LA EXGARITA) TRAMO DEL KM  
0+000 AL KM 6+500, SUBTRAMO DEL KM 3+325 AL KM  
5+100 EN EL MUNICIPIO DE SANTA CRUZ XOXOCOTLÁN**

**MUNICIPIO:** OAXACA, OAXACA **UBICACION:** **DISTRITO:**  
**LOCALIDAD:** OAXACA **REGION:**

— DATOS DE TECNICO RESPONSABLE: —

\_\_\_\_\_  
 DIRECTOR RESPONSABLE DE OBRA  
 A-0000

\_\_\_\_\_  
 PROYECTISTA  
 CED. PROF: 0000000

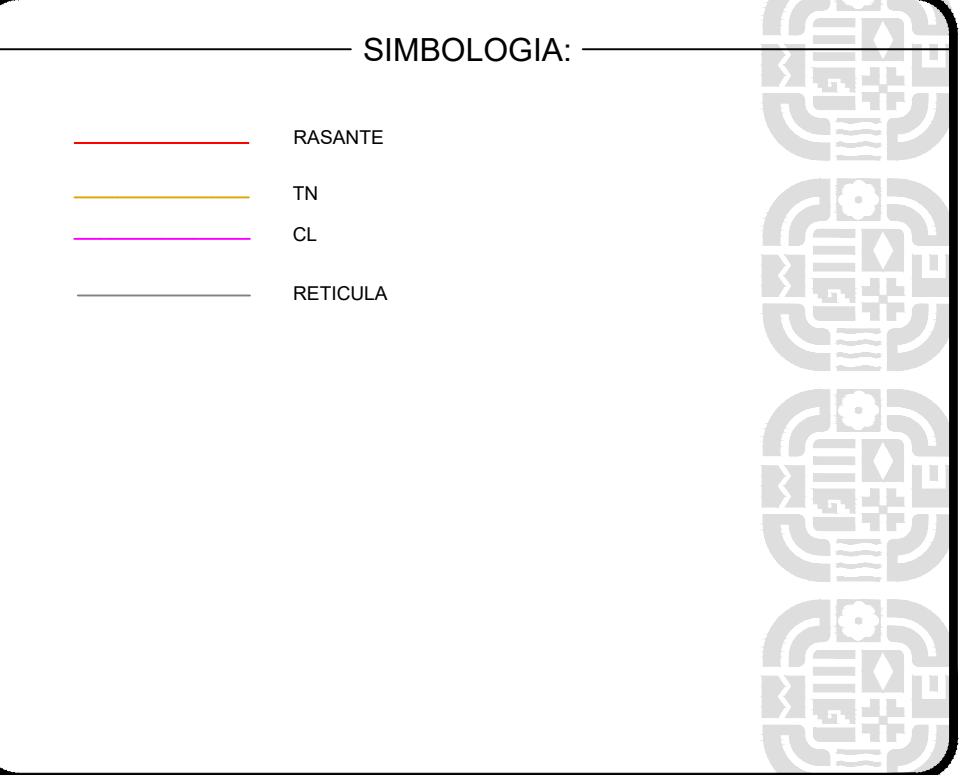
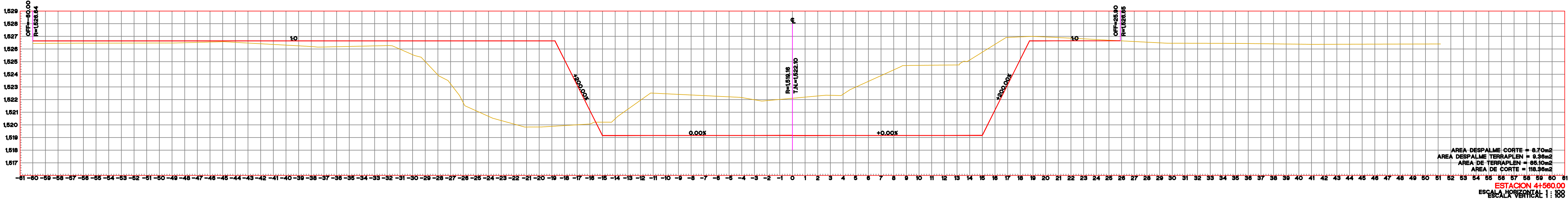
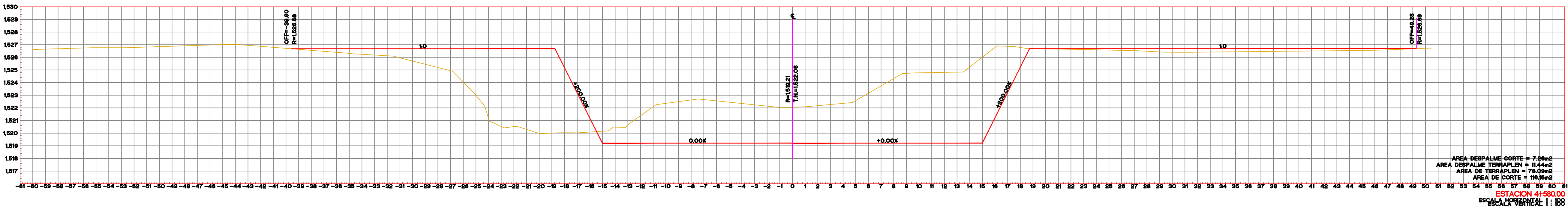
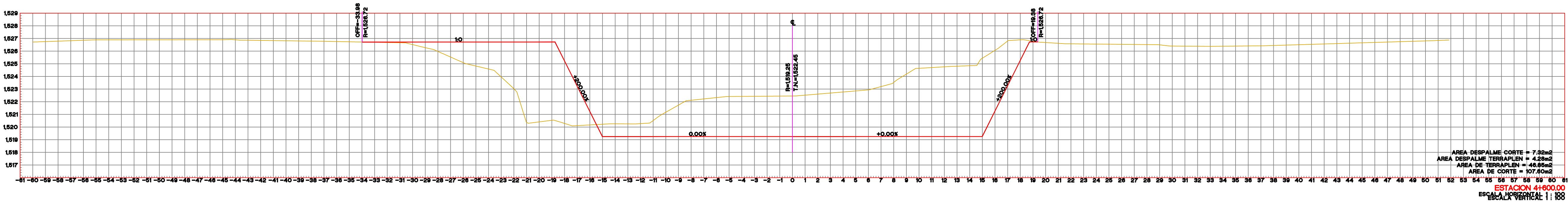
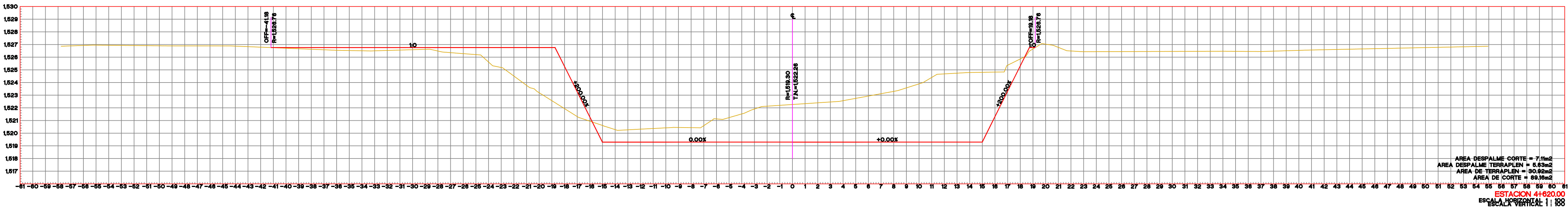
**SECCIONES TOPOGRAFICAS**

FECHA: 2025  
ESCALA: S/N  
ACOTACIÓN: METROS

CLAVE DE PLANO:  
AA-ABQ-00

No. PLANO: 16 de 23

DIRECCIÓN DE ESTUDIOS Y PROYECTOS



**INFRAESTRUCTURAS**  
SECRETARÍA DE INFRAESTRUCTURAS Y COMUNICACIONES

**ING. SALOMÓN JARA CRUZ**  
GOBERNADOR CONSTITUCIONAL DEL ESTADO DE OAXACA  
**ARQ. CARLOS VICHIDO HERNANDEZ**  
SECRETARIO DE INFRAESTRUCTURAS Y COMUNICACIONES  
**ING. LUIS EDUARDO VELASCO LUNA**  
SUB SECRETARIO DE OBRAS PUBLICAS

DIRECCIÓN DE ESTUDIOS Y PROYECTOS

ARQ. EDITH LOURDES CHINCOYA GARCÍA  
DIRECTORA DE ESTUDIOS Y PROYECTOS

SELO DE APROBACIÓN  
DIRECCIÓN DE ESTUDIOS Y PROYECTOS

ARQ. LUIS ALBERTO GONZÁLEZ CRUZ  
JEFE DEL DEPARTAMENTO DE ESTUDIOS

NOMBRE DE LA OBRA:

**ENCAUZAMIENTO EN LAS MARGENES DEL RIO ATOYAC  
(PUENTE DEL AEROPUERTO INTERNACIONAL DE  
OAXACA - PUENTE DE LA EXGARITA) TRAMO DEL KM  
0+000 AL KM 6+500, SUBTRAMO DEL KM 3+325 AL KM  
5+100 EN EL MUNICIPIO DE SANTA CRUZ XOXOCOTLÁN**

UBICACION:

MUNICIPIO: OAXACA, OAXACA DISTRITO: N/A  
LOCALIDAD: OAXACA REGION: N/A

DATOS DE TECNICO RESPONSABLE:

INSERTE DATO DIRECTOR RESPONSABLE DE OBRA A-0000

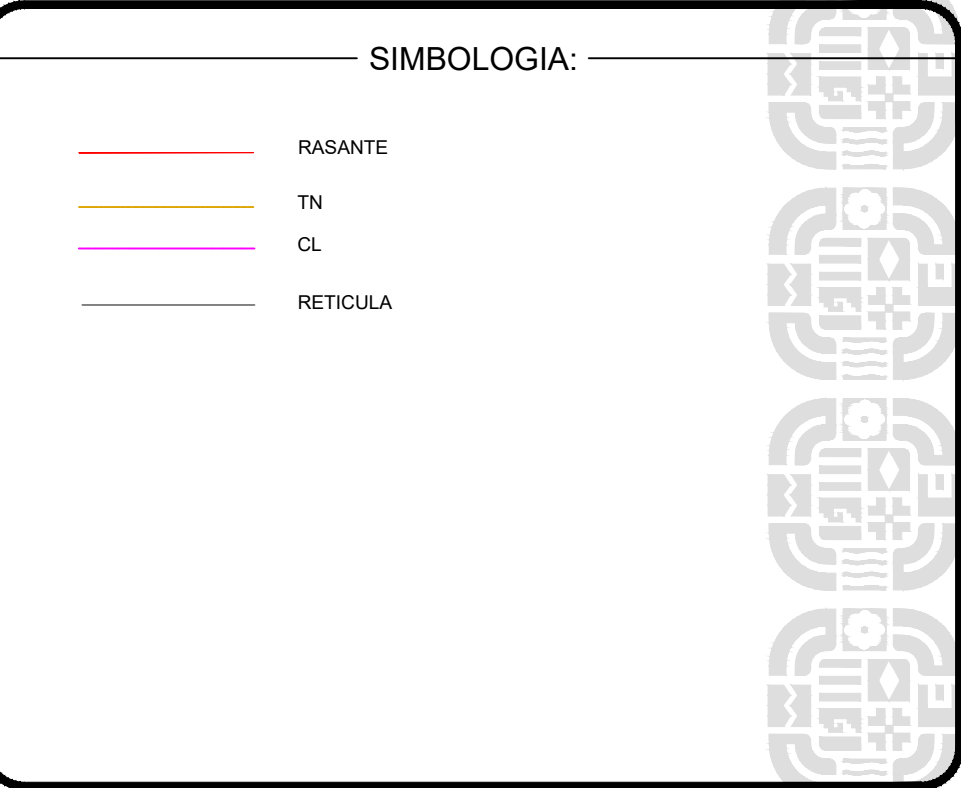
INSERTE DATO PROYECTISTA CED, PROF. 0000000

TIPO DE PLANO:

**SECCIONES TOPOGRAFICAS**

FECHA: 2025  
ESCALA: S/N  
ACOTACIÓN: METROS

CLAVE DE PLANO:  
AA-ARQ-00  
No. PLANO:  
**17 de 23**



**ING. SALOMÓN JARA CRUZ**  
GOBERNADOR CONSTITUCIONAL DEL ESTADO DE OAXACA  
**ARQ. CARLOS VICHIDO HERNANDEZ**  
SECRETARIO DE INFRAESTRUCTURAS Y COMUNICACIONES  
**ING. LUIS EDUARDO VELASCO LUNA**  
SUB SECRETARIO DE OBRAS PUBLICAS

DIRECCIÓN DE ESTUDIOS Y PROYECTOS

ARQ. EDITH LOURDES CHINCOYA GARCÍA  
DIRECTORA DE ESTUDIOS Y PROYECTOS

SELO DE APROBACIÓN  
DIRECCIÓN DE ESTUDIOS Y PROYECTOS

ARQ. LUIS ALBERTO GONZÁLEZ CRUZ  
JEFE DEL DEPARTAMENTO DE ESTUDIOS

NOMBRE DE LA OBRA:

**ENCAUZAMIENTO EN LAS MARGENES DEL RIO ATOYAC  
(PUENTE DEL AEROPUERTO INTERNACIONAL DE  
OAXACA - PUENTE DE LA EXGARITA) TRAMO DEL KM  
0+000 AL KM 6+500, SUBTRAMO DEL KM 3+325 AL KM  
5+100 EN EL MUNICIPIO DE SANTA CRUZ XOXOCOTLÁN**

UBICACION:

MUNICIPIO: OAXACA, OAXACA DISTRITO: N/A  
LOCALIDAD: OAXACA REGION: N/A

DATOS DE TECNICO RESPONSABLE:

INSERTE DATO DIRECTOR RESPONSABLE DE OBRA A-0000

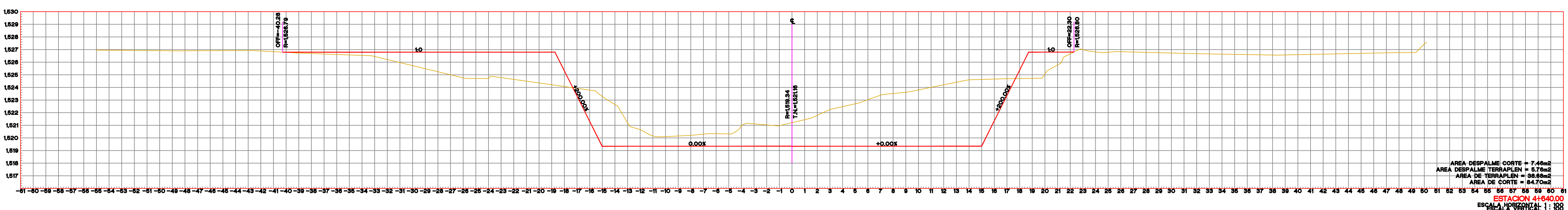
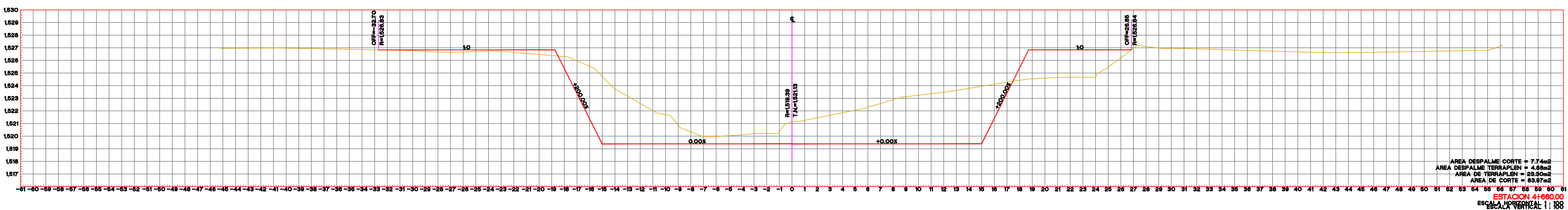
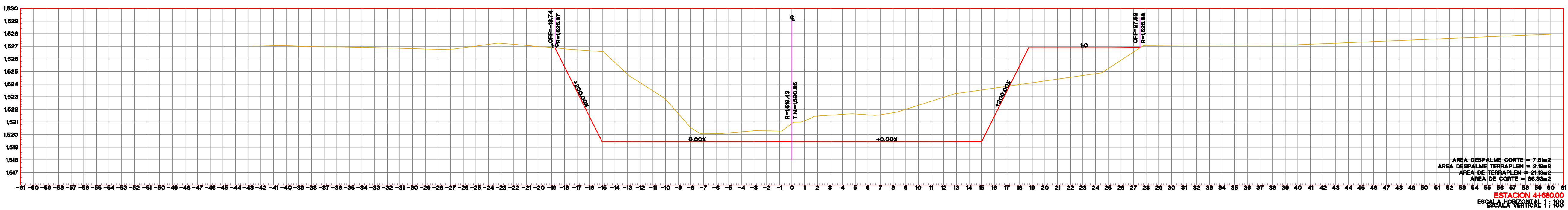
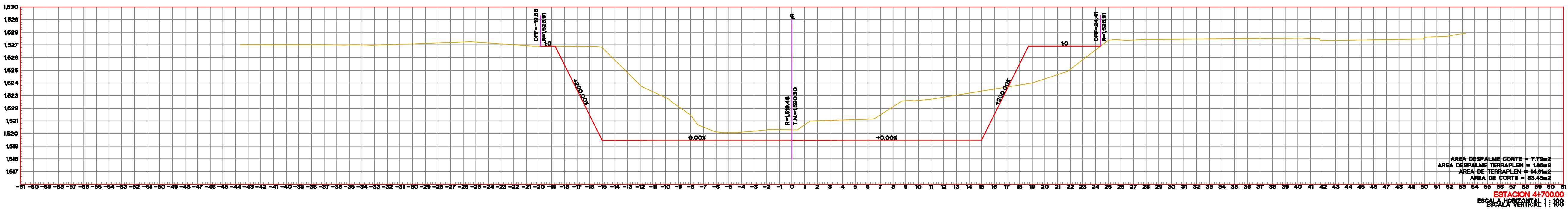
INSERTE DATO PROYECTISTA CED. PROF. 0000000


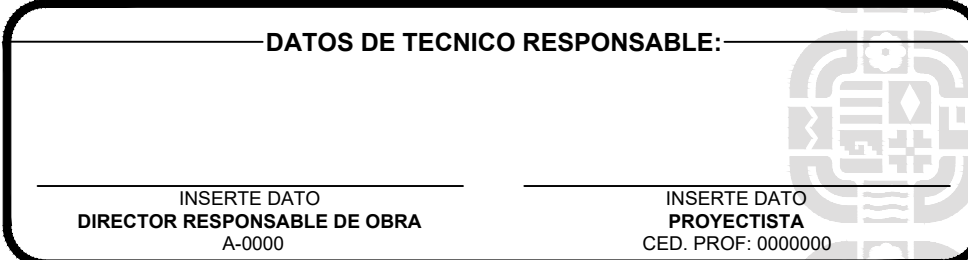

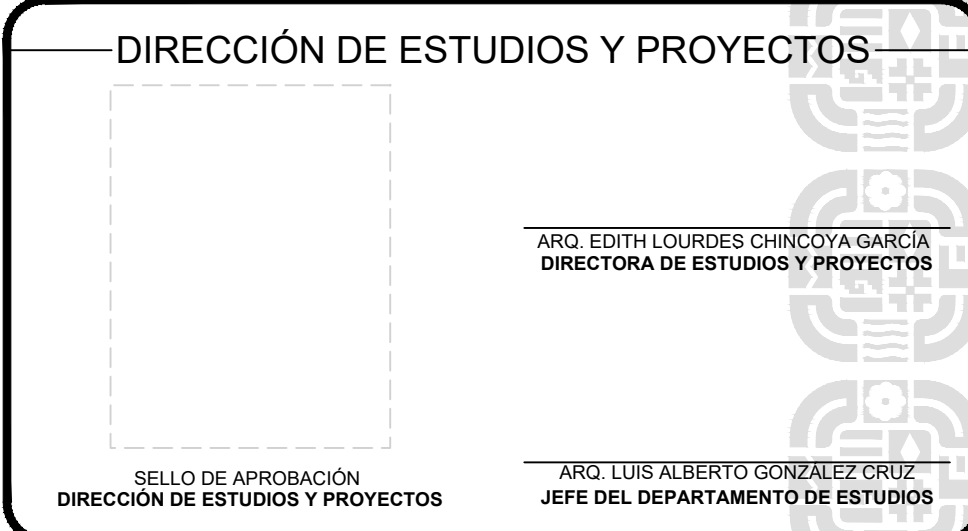
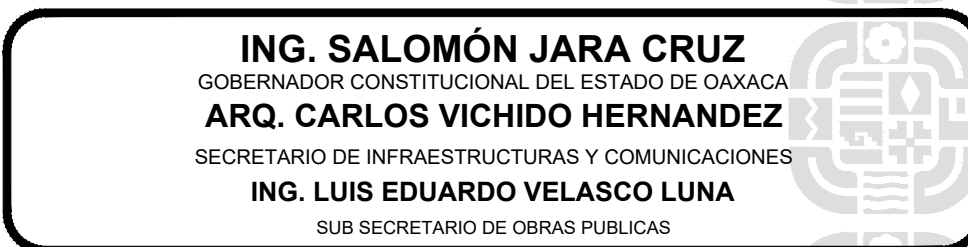
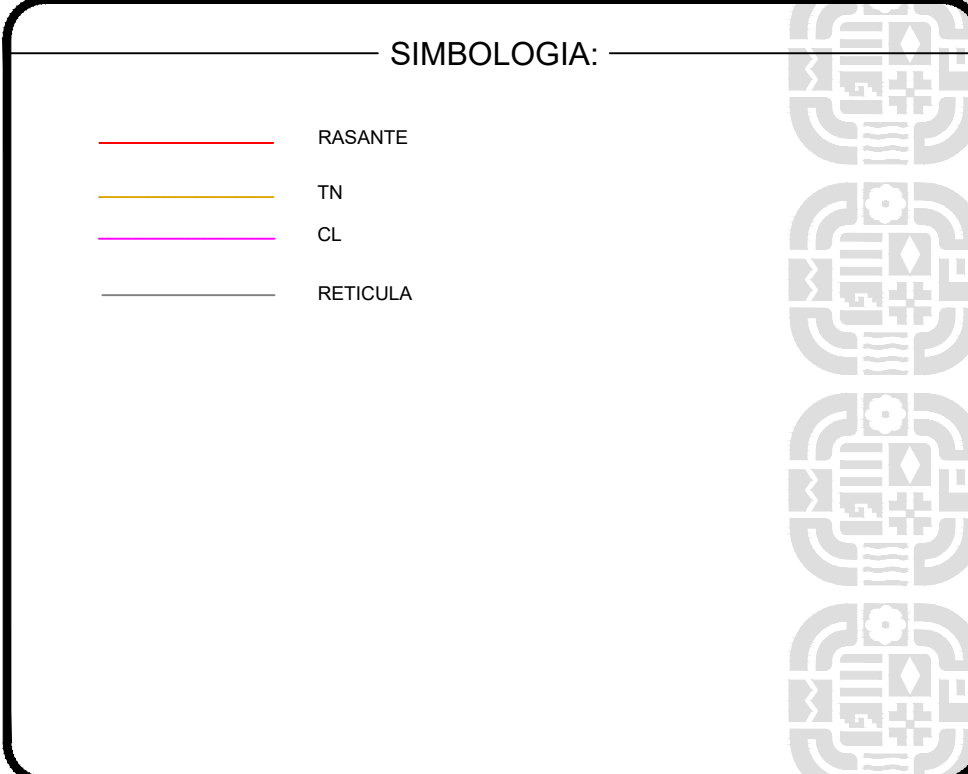
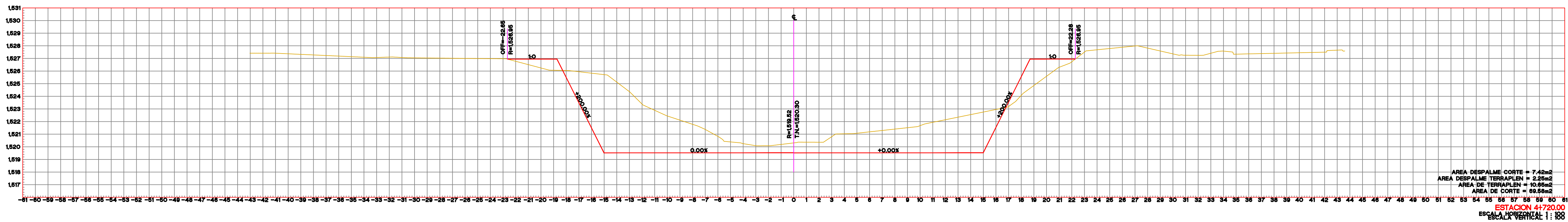
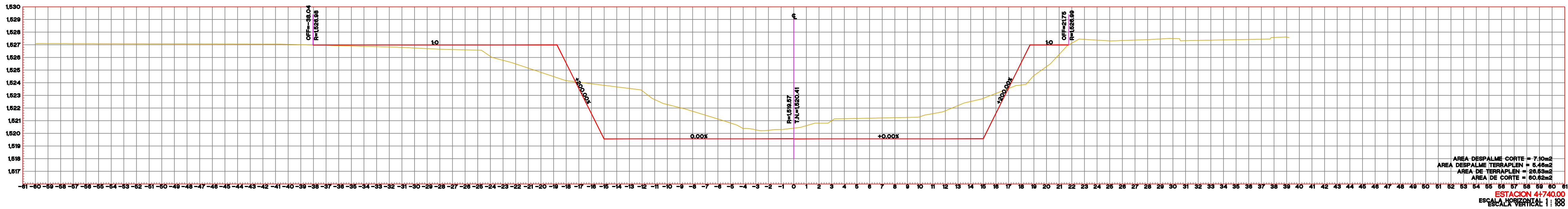
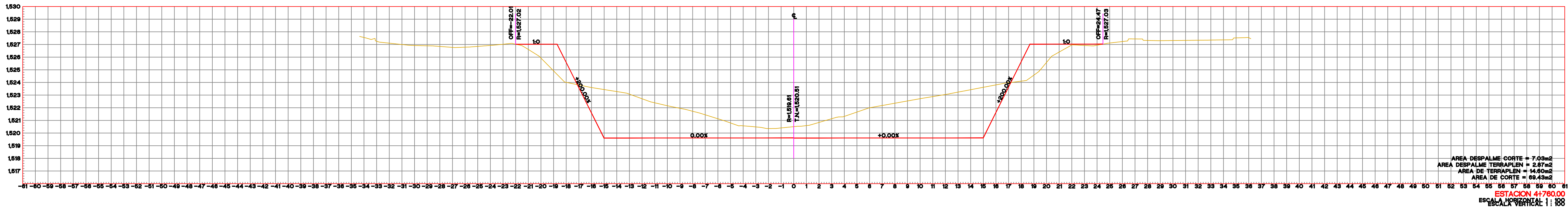
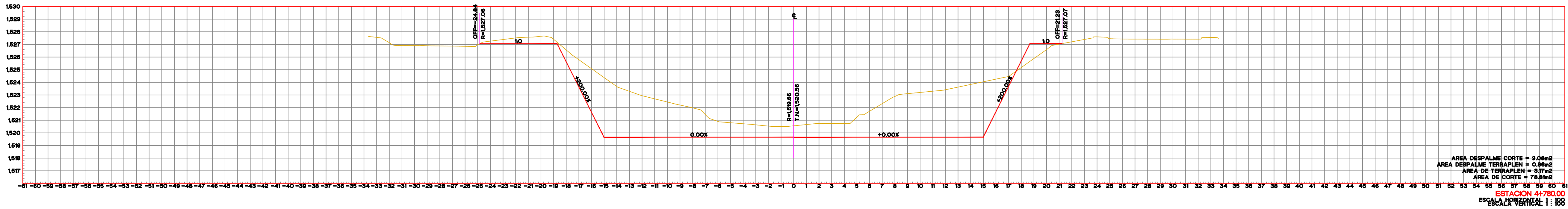
TIPO DE PLANO:

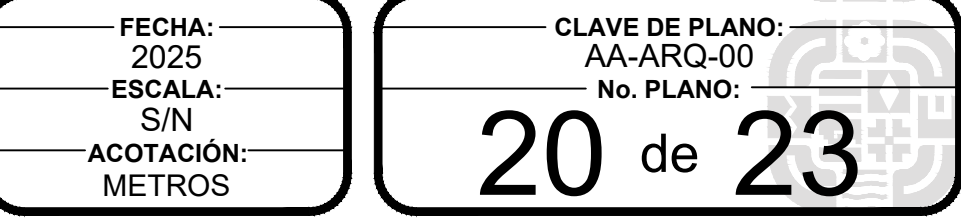
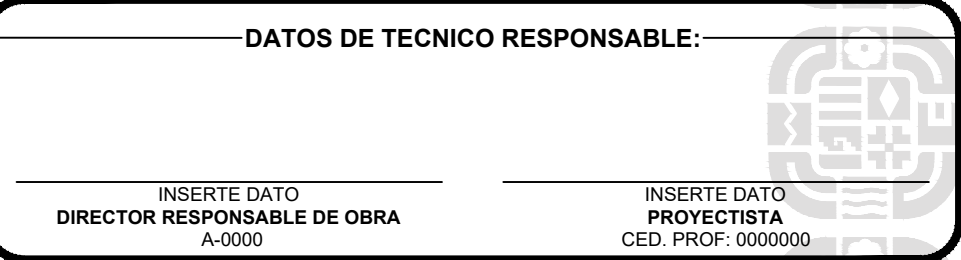

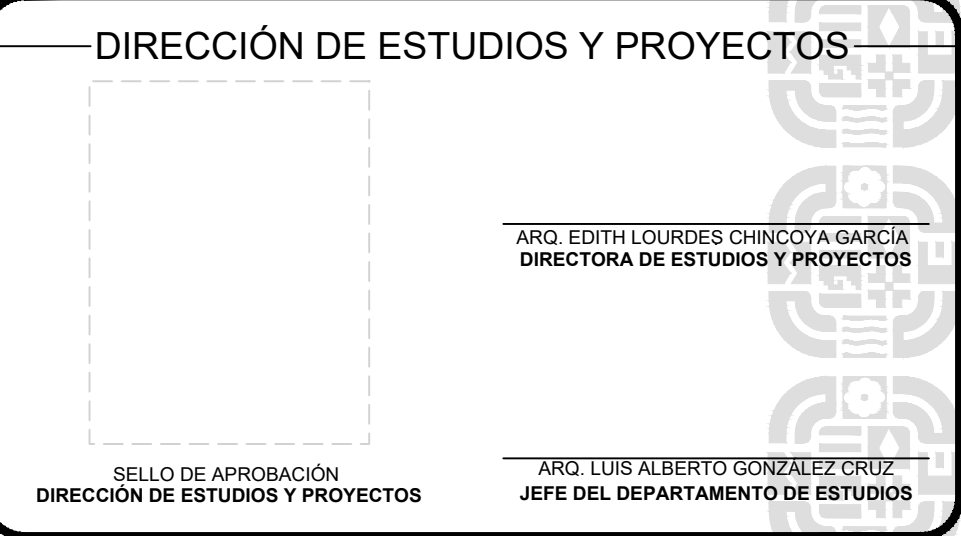
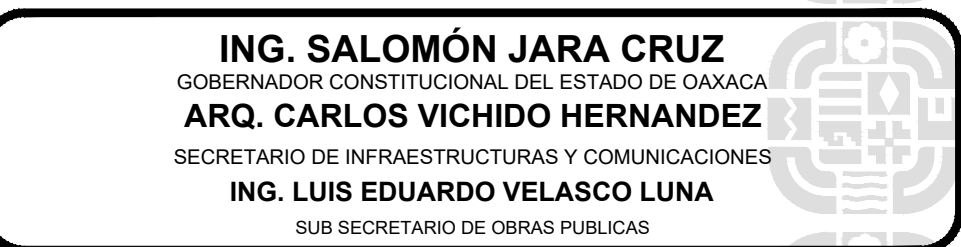
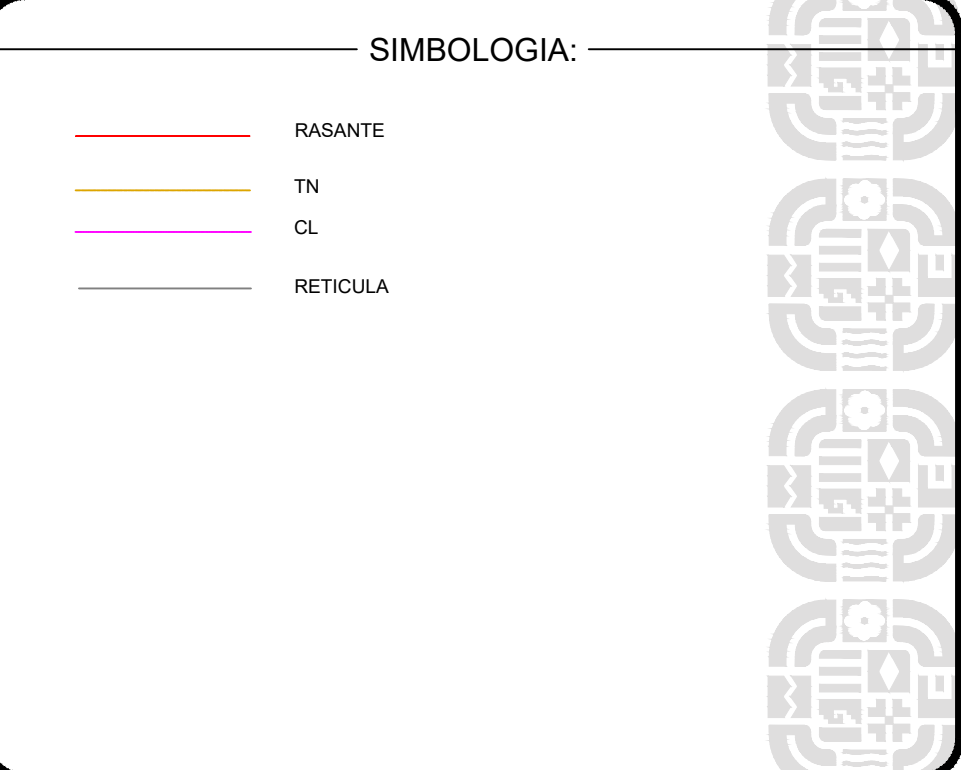
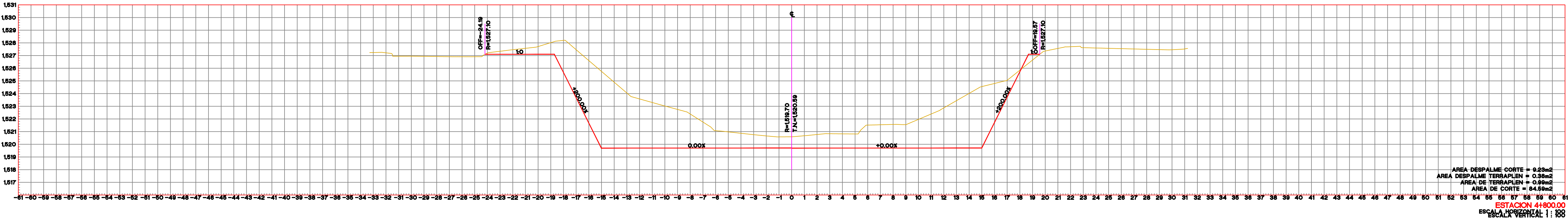
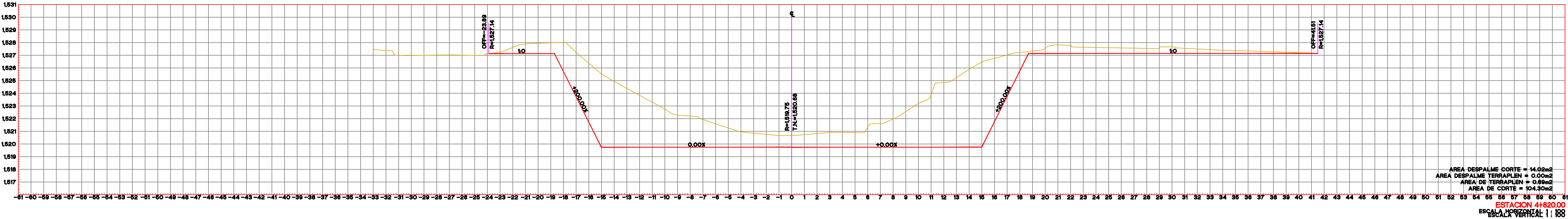
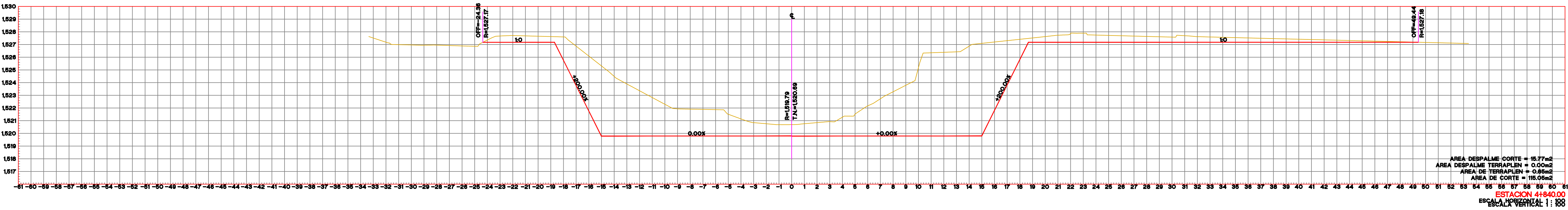
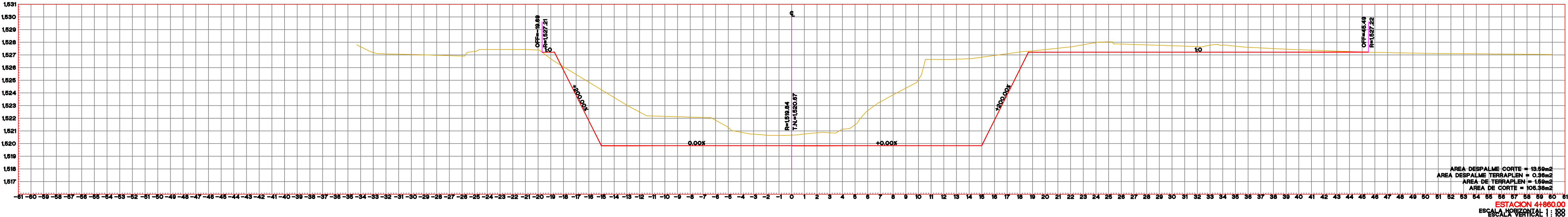
**SECCIONES TOPOGRAFICAS**

FECHA:  
2025  
ESCALA:  
S/N  
ACOTACIÓN:  
METROS


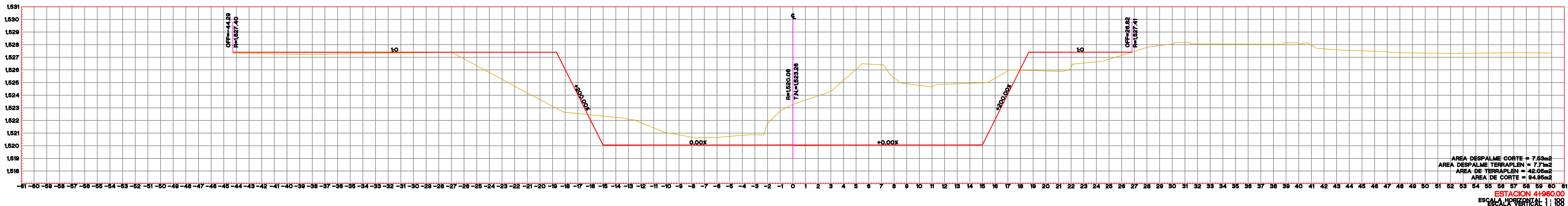
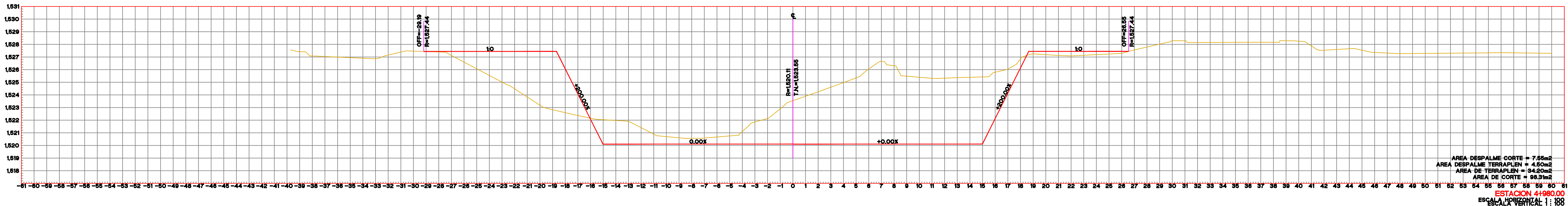
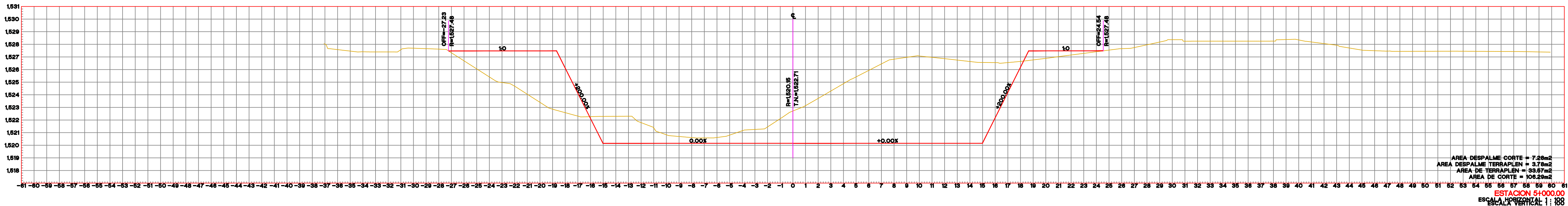
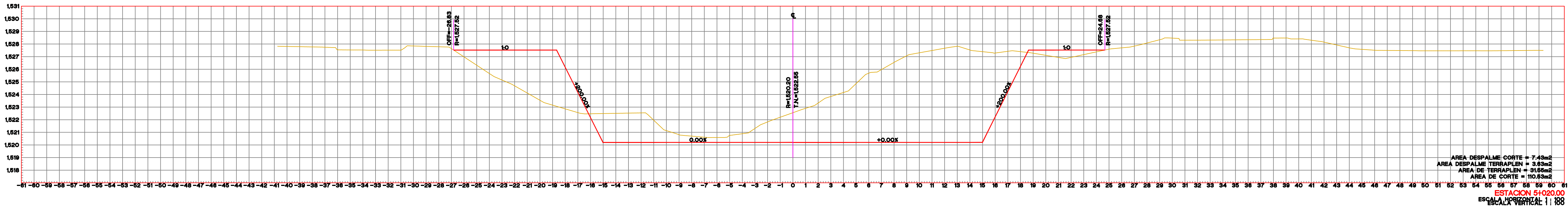
CLAVE DE PLANO:  
AA-ARQ-00  
No. PLANO:  
**18 de 23**











**INFRAESTRUCTURAS**  
SECRETARÍA DE INFRAESTRUCTURAS Y COMUNICACIONES

**ING. SALOMÓN JARA CRUZ**  
GOBERNADOR CONSTITUCIONAL DEL ESTADO DE OAXACA  
**ARQ. CARLOS VICHIDO HERNANDEZ**  
SECRETARIO DE INFRAESTRUCTURAS Y COMUNICACIONES  
**ING. LUIS EDUARDO VELASCO LUNA**  
SUB SECRETARIO DE OBRAS PUBLICAS

DIRECCIÓN DE ESTUDIOS Y PROYECTOS

ARO. EDITH LOURDES CHINCOYA GARCIA  
DIRECTORA DE ESTUDIOS Y PROYECTOS

SELO DE APROBACIÓN  
DIRECCIÓN DE ESTUDIOS Y PROYECTOS

ARO. LUIS ALBERTO GONZALEZ CRUZ  
JEFE DEL DEPARTAMENTO DE ESTUDIOS

NOMBRE DE LA OBRA:  
ENCAUZAMIENTO EN LAS MARGENES DEL RIO  
ATOYAC (PUENTE DEL AEROPUERTO INTERNACIONAL  
DE OAXACA - PUENTE DE LA EXGARITA) TRAMO DEL  
KM 0+000 AL KM 6+500, SUBTRAMO DEL KM 3+325 AL  
KM 5+100 EN EL MUNICIPIO DE SANTA CRUZ  
XOXOCOTLÁN

UBICACION:  
MUNICIPIO: OAXACA, OAXACA DISTRITO: N/A  
LOCALIDAD: OAXACA REGION: N/A

DATOS DE TECNICO RESPONSABLE:

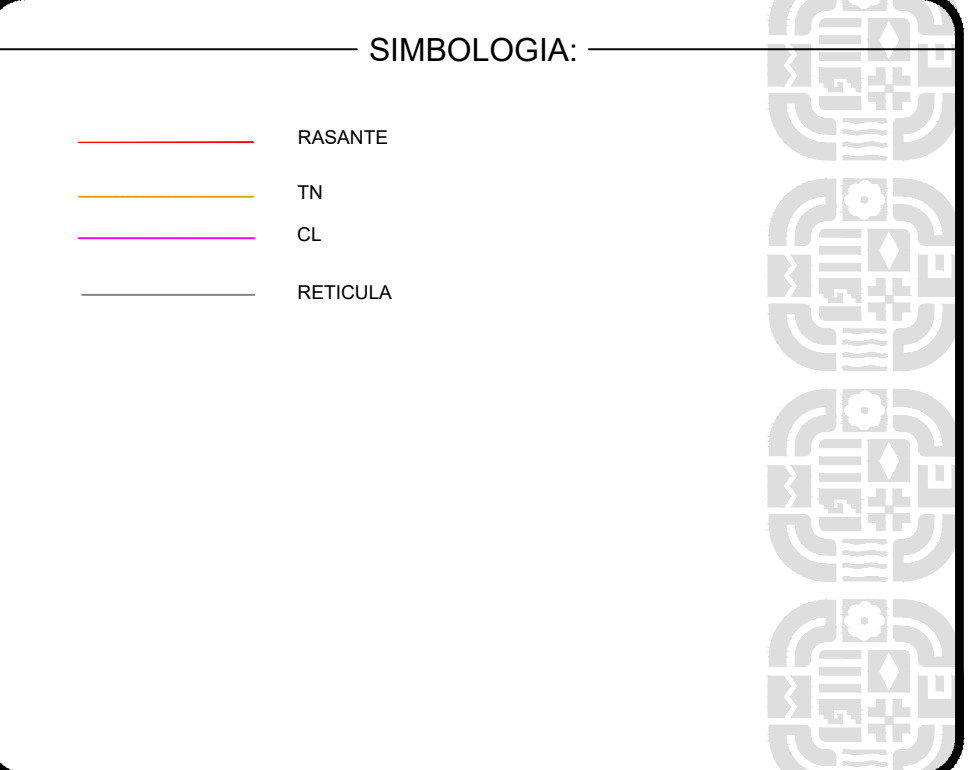
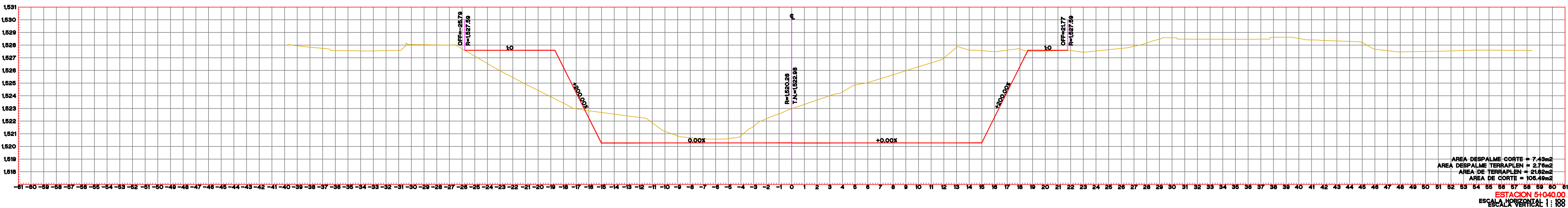
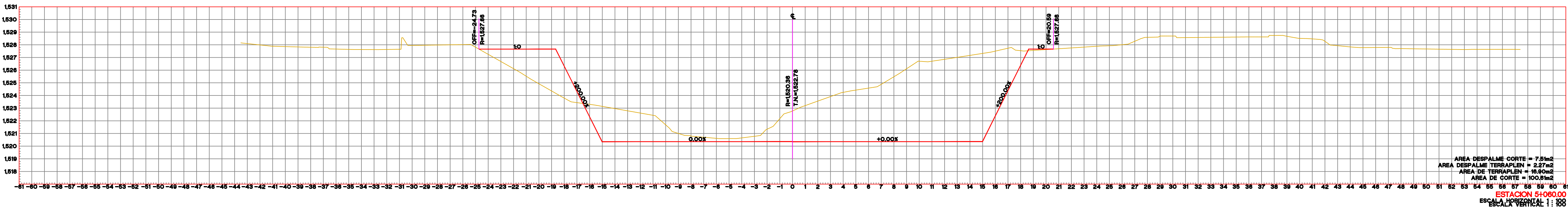
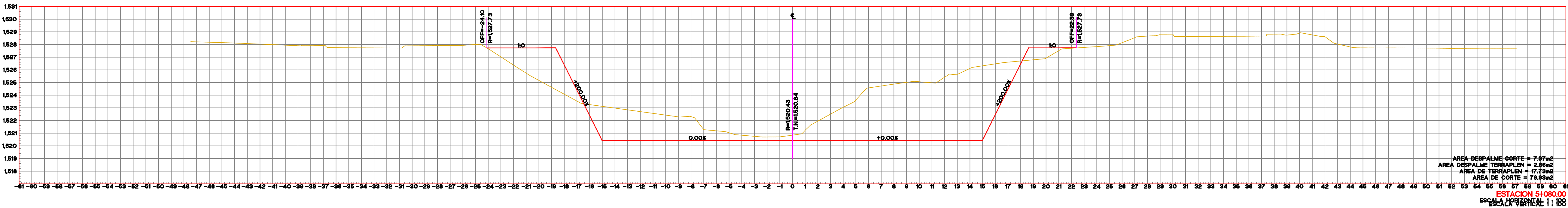
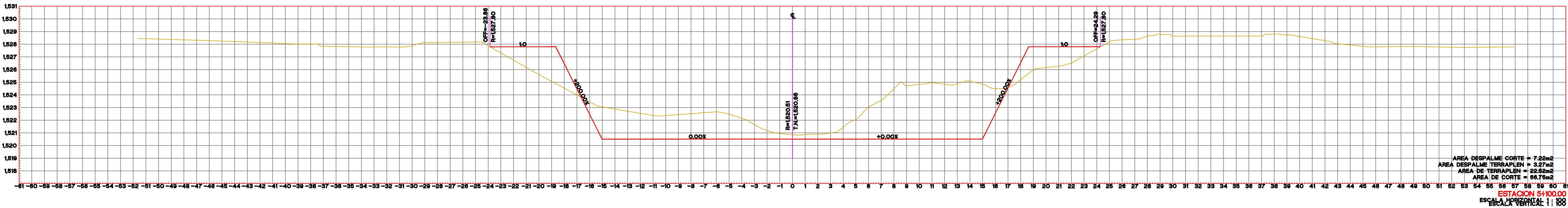
INSERTE DATO DIRECTOR RESPONSABLE DE OBRA A-0000

INSERTE DATO PROYECTISTA CED. PROF. 0000000

TIPO DE PLANO:  
**SECCIONES TOPOGRAFICAS**

FECHA:  
2025  
ESCALA:  
S/N  
ACOTACIÓN:  
METROS

CLAVE DE PLANO:  
AA-ARQ-00  
No. PLANO:  
**22 de 23**



**INFRAESTRUCTURAS**  
SECRETARÍA DE INFRAESTRUCTURAS Y COMUNICACIONES

**ING. SALOMÓN JARA CRUZ**  
GOBERNADOR CONSTITUCIONAL DEL ESTADO DE OAXACA  
**ARQ. CARLOS VICHIDO HERNANDEZ**  
SECRETARIO DE INFRAESTRUCTURAS Y COMUNICACIONES  
**ING. LUIS EDUARDO VELASCO LUNA**  
SUB SECRETARIO DE OBRAS PUBLICAS

DIRECCIÓN DE ESTUDIOS Y PROYECTOS

ARQ. EDITH LOURDES CHINCOYA GARCÍA  
DIRECTORA DE ESTUDIOS Y PROYECTOS

SELO DE APROBACIÓN  
DIRECCIÓN DE ESTUDIOS Y PROYECTOS

ARQ. LUIS ALBERTO GONZÁLEZ CRUZ  
JEFE DEL DEPARTAMENTO DE ESTUDIOS

NOMBRE DE LA OBRA:

**ENCAUZAMIENTO EN LAS MARGENES DEL RIO ATOYAC  
(PUENTE DEL AEROPUERTO INTERNACIONAL DE  
OAXACA - PUENTE DE LA EXGARITA) TRAMO DEL KM  
0+000 AL KM 6+500, SUBTRAMO DEL KM 3+325 AL KM  
5+100 EN EL MUNICIPIO DE SANTA CRUZ XOXCOTLÁN**

UBICACION:

MUNICIPIO: OAXACA, OAXACA DISTRITO: N/A  
LOCALIDAD: OAXACA REGION: N/A

DATOS DE TECNICO RESPONSABLE:

INSERTE DATO DIRECTOR RESPONSABLE DE OBRA A-0000

INSERTE DATO PROYECTISTA CED, PROF. 0000000

TIPO DE PLANO:

**SECCIONES TOPOGRAFICAS**

FECHA: 2025  
ESCALA: S/N  
ACOTACION: METROS

CLAVE DE PLANO:  
AA-ARQ-00  
No. PLANO:  
**23 de 23**