

REPORTE DE AVANCE DE GESTIÓN

UR 106 - SECRETARÍA DE LAS INFRAESTRUCTURAS Y EL ORDENAMIENTO TERRITORIAL SUSTENTABLE

TERCER TRIMESTRE 2022



OBJETIVO INSTITUCIONAL: -PLANEAR, PROGRAMAR, PRESUPUESTAR Y EJECUTAR LA INFRAESTRUCTURA BÁSICA Y PRODUCTIVA, ASÍ COMO EL ORDENAMIENTO TERRITORIAL SUSTENTABLE PARA IMPULSAR EL DESARROLLO INTEGRAL DEL ESTADO.

ALINEACIÓN PED: **MATRÍZ DE INDICADORES PARA RESULTADOS:**

EJE: 04-OAXACA PRODUCTIVO E INNOVADOR **FIN:** CONTRIBUIR A MEJORAR LA CONECTIVIDAD DEL ESTADO Y DENTRO DE SUS REGIONES.

TEMA: 04-COMUNICACIONES Y TRANSPORTES

OBJETIVO: 01-MEJORAR LA CONECTIVIDAD DEL ESTADO Y DENTRO DE SUS REGIONES MEDIANTE INFRAESTRUCTURA Y UNA PLATAFORMA LOGÍSTICA DE TRASPORTE INTEGRAL Y COMUNICACIONES MODERNAS QUE FOMENTEN LA COMPETITIVIDAD, PRODUCTIVIDAD Y DESARROLLO ECONÓMICO Y SOCIAL. **PROPÓSITO:** LA INFRAESTRUCTURA VIAL EN EL ESTADO SE ENCUENTRA EN BUENAS CONDICIONES

ESTRATEGIA: 02-INCREMENTAR Y MANTENER EN BUENAS CONDICIONES FÍSICAS LA RED DE CARRETERAS Y CAMINOS EXISTENTES EN OAXACA PARA MEJORAR LA CONECTIVIDAD MUNICIPAL, REGIONAL, INTERESTATAL Y NACIONAL. **COMPONENTE:** 696-CARRETERA ALIMENTADORA INTERVENIDA

LÍNEAS DE ACCIÓN: 04-CONSERVAR Y RECONSTRUIR LA INFRAESTRUCTURA CARRETERA ESTATAL. **ACTIVIDAD:** 1337-ELABORAR ESTUDIOS

UE: 001-OFCINA DEL SECRETARIO DE LAS INFRAESTRUCTURAS Y EL ORDENAMIENTO TERRITORIAL SUSTENTABLE

ESTRUCTURA PROGRAMÁTICA											
PROGRAMA		SUBPROGRAMA		PROYECTO				OBRA/ACTIVIDAD			
108-INFRAESTRUCTURA VIAL EN EL ESTADO DE OAXACA		03-INTERVENCIÓN A CARRETERAS ALIMENTADORAS		003-GERENCIA DE PROYECTO PARA EL SEGUIMIENTO Y CONTROL DE CALIDAD DELA OBRA AMPLIACION Y MODERNIZACION DE LA CARRETERA TRONCAL NO. 175 (OAXACA - PUERTO ANGEL) DEL KM 1+000 AL KM. 6+300, ENTRONQUE A NIVEL CON AV. UNIVERSIDAD EN KM. 2+320 Y CONSTRUCCION DEL PUENTE SOBRE "RIO SALADO" EN EL KM 2+977.14, EN LOS MUNICIPIOS DE OAXACA DE JUAREZ, SANTA CRUZ XOXOCOTLAN, SAN ANTONIO DE LA CAL Y SAN AGUSTIN DE LAS JUNTAS, EN EL EDO DE OAXACA (1A ETAPA)				001-GERENCIA DE PROYECTO PARA EL SEGUIMIENTO Y CONTROL DE CALIDAD DELA OBRA AMPLIACION Y MODERNIZACION DE LA CARRETERA TRONCAL NO. 175 (OAXACA - PUERTO ANGEL) DEL KM 1+000 AL KM. 6+300, ENTRONQUE A NIVEL CON AV. UNIVERSIDAD EN KM. 2+320 Y CONSTRUCCION DEL PUENTE SOBRE "RIO SALADO" EN EL KM 2+977.14, EN LOS MUNICIPIOS DE OAXACA DE JUAREZ, SANTA CRUZ XOXOCOTLAN, SAN ANTONIO DE LA CAL Y SAN AGUSTIN DE LAS JUNTAS, EN EL EDO DE OAXACA (1A ETAPA)			
POBLACIÓN O ÁREA DE ENFOQUE POTENCIAL		ATRIBUTO DE LA POBLACIÓN O ÁREA DE ENFOQUE:		INFRAESTRUCTURA VIAL EN EL ESTADO DE OAXACA		HOMBRES:		MUJERES:		TOTAL:	
						0		0		24674	

PRESUPUESTO ANUAL									
Aprobado	Ampliación	Reducción	Modificado	EJERCIDO T1		EJERCIDO T2	EJERCIDO T3	EJERCIDO T4	
0.00	7,998,295.00	2,481.25	7,995,813.75	0.00		1,946,844.47	1,729,333.57	0.00	
							TOTAL EJERCIDO AL TRIMESTRE VIGENTE		3,676,178.04

PRESUPUESTO TRIMESTRAL DE LA ACTIVIDAD					
Aprobado	Modificado	Comprometido	Devengado	Ejercido	% de Ejercido Vs. Modificado
0.00	1,729,333.57	0.00	1,729,333.57	1,729,333.57	100.00

DATOS DEL INDICADOR					
Nombre:	PORCENTAJE DE ESTUDIOS ELABORADOS PARA CARRETERAS ALIMENTADORAS			Número de Indicador:	2233
Definición:	MIDE EL PORCENTAJE DE ESTUDIOS ELABORADOS PARA CARRETERAS ALIMENTADORAS				
Método de Cálculo:	(NÚMERO DE ESTUDIOS ELABORADOS PARA CARRETERAS ALIMENTADORAS /NÚMERO DE ESTUDIOS PARA CARRETERAS ALIMENTADORAS A REALIZAR)*100				
Tipo	Dimensión	Frecuencia de Medición	Forma de cálculo del Indicador	Tipo de Valor	Sentido Esperado
GESTIÓN	EFICACIA	TRIMESTRAL	PORCENTAJE	ACUMULADO	ASCENDENTE
MEDIOS DE VERIFICACIÓN / FUENTE INFORMACIÓN			SUPUESTO		
INFORME MENSUAL DE AVANCE FÍSICO Y FINANCIERO (IMAFF) DISPONIBLE EN LA SUBSECRETARÍA DE PLANEACIÓN Y PROGRAMACIÓN DE OBRA.			EXISTE DISPONIBILIDAD PRESUPUESTAL EN LOS FONDOS FEDERALES Y ESTATALES PARA EL FINANCIAMIENTO DE LAS OBRAS O ACCIONES.		

DATOS DE LA META					
Definición de la variable Meta:	1 - NÚMERO DE ESTUDIOS ELABORADOS PARA CARRETERAS ALIMENTADORAS				
Unidad de medida:	25 - NÚMERO				

LÍNEA BASE				VALOR PROGRAMADO ANUAL			
AÑO	2018	VALOR	0.00	AÑO	2022	VALOR	1.00

AVANCE TRIMESTRAL OBRA/ACTIVIDAD							
METAS	1er.TRIMESTRE	2o.TRIMESTRE	3er.TRIMESTRE	4o.TRIMESTRE	CUMPLIMIENTO DE METAS		
PROGRAMACIÓN INICIAL	1.00	0.00	0.00	0.00	T1+T2+T3+T4		
PROGHAMACION ACTUALIZADA	1.00	0.00	0.00		T1+T2+T3+T4		
METAS ALCANZADAS	0.12	0.18	0.28	0.00	T1+T2+T3+T4		
PORCENTAJE ALCANZADO TRIMESTRAL	12.00	0.00	0.00	0.00	PORCENTAJE ALCANZAGO ANUAL		
					58.00		

PORCENTAJE DE CUMPLIMIENTO ALCANZADO EN EL TRIMESTRE: 0 %

JEFE ADMINISTRATIVO
MTRA. RUBI GORDO VELASCO
DIRECTORA ADMINISTRATIVA



TITULAR DE LA DEPENDENCIA/ENTIDAD
MTR. JAVIER LEZCANO VARGAS
SECRETARIO

REPORTE DE AVANCE DE GESTIÓN

UR 106 - SECRETARÍA DE LAS INFRAESTRUCTURAS Y EL ORDENAMIENTO TERRITORIAL SUSTENTABLE

TERCER TRIMESTRE 2022



Cabierno del Estado

UE: 001-OFCINA DEL SECRETARIO DE LAS INFRAESTRUCTURAS Y EL ORDENAMIENTO TERRITORIAL SUSTENTABLE

ESTRUCTURA PROGRAMATICA										
PROGRAMA		SUBPROGRAMA		PROYECTO			OBRA/ACTIVIDAD			
108-INFRAESTRUCTURA VIAL EN EL ESTADO DE OAXACA		03-INTERVENCIÓN A CARRETERAS ALIMENTADORAS		004-ELABORACIÓN DE ANALISIS COSTO BENEFICIO DEL PROYECTO DE CONSTRUCCIÓN DE LA CARRETERA OAXACA ? TUXTEPEC, EN EL ESTADO DE OAXACA DEL KM. 0+000 AL KM. 167+000.			001-ELABORACIÓN DE ANALISIS COSTO BENEFICIO DEL PROYECTO DE CONSTRUCCIÓN DE LA CARRETERA OAXACA ? TUXTEPEC, EN EL ESTADO DE OAXACA DEL KM. 0+000 AL KM. 167+000.			
POBLACIÓN O ÁREA DE ENFOQUE POTENCIAL	ATRIBUTO DE LA POBLACIÓN O ÁREA DE ENFOQUE:	INFRAESTRUCTURA VIAL EN EL ESTADO DE OAXACA		HOMBRES:	0	MUJERES:	0	TOTAL:	24674	
PRESUPUESTO ANUAL										
Aprobado	Ampliación	Reducción	Modificado	EJERCIDO T1		EJERCIDO T2		EJERCIDO T3		
0.00	1,611,240.00	0.00	1,611,240.00	0.00		0.00		0.00		
				TOTAL EJERCIDO AL TRIMESTRE VIGENTE						0.00
PRESUPUESTO TRIMESTRAL DE LA ACTIVIDAD										
Aprobado		Modificado		Comprometido		Devengado		Ejercido		% de Ejercido Vs. Modificado
0.00		0.00		1,599,805.06		0.00		0.00		nan
DATOS DEL INDICADOR										
Nombre :	PORCENTAJE DE ESTUDIOS ELABORADOS PARA CARRETERAS ALIMENTADORAS				Número de indicador :	2233				
Definición :	MIDE EL PORCENTAJE DE ESTUDIOS ELABORADOS PARA CARRETERAS ALIMENTADORAS									
Método de Cálculo :	(NÚMERO DE ESTUDIOS ELABORADOS PARA CARRETERAS ALIMENTADORAS /NÚMERO DE ESTUDIOS PARA CARRETERAS ALIMENTADORAS A REALIZAR)*100									
Tipo	Dimensión		Frecuencia de Medición		Forma de cálculo del indicador		Tipo de Valor		Sentido Esperado	
GESTIÓN	EFICACIA		TRIMESTRAL		PORCENTAJE		ACUMULADO		ASCENDENTE	
MEDIOS DE VERIFICACIÓN / FUENTE INFORMACIÓN					SUPUESTO					
INFORME MENSUAL DE AVANCE FISICO Y FINANCIERO (IMAFF) DISPONIBLE EN LA SUBSECRETARIA DE PLANEACIÓN Y PROGRAMACIÓN DE OBRA.					EXISTE DISPONIBILIDAD PRESUPUESTAL EN LOS FONDOS FEDERALES Y ESTATALES PARA EL FINANCIAMIENTO DE LAS OBRAS O ACCIONES.					
DATOS DE LA META										
Definición de la variable Meta:	1 - NÚMERO DE ESTUDIOS ELABORADOS PARA CARRETERAS ALIMENTADORAS									
Unidad de medida:	25 - NÚMERO									
LÍNEA BASE					VALOR PROGRAMADO ANUAL					
AÑO	2018		VALOR	0.00	AÑO	2022		VALOR	1.00	
AVANCE TRIMESTRAL OBRA/ACTIVIDAD										
METAS	1er.TRIMESTRE		2o.TRIMESTRE		3er.TRIMESTRE		4o.TRIMESTRE		CUMPLIMIENTO DE METAS	
PROGRAMACIÓN INICIAL	0.00	0.00	0.00	1.00	0.00	0.00	T1+T2+T3+T4	1.00		
PROGRAMACIÓN ACTUALIZADA	0.00	0.00	0.00	1.00	0.00	0.00	T1+T2+T3+T4	1.00		
METAS ALCANZADAS	0.00	0.00	0.00	0.00	0.00	0.00	T1+T2+T3+T4	0.00		
PORCENTAJE ALCANZADO TRIMESTRAL	0.00	0.00	0.00	0.00	0.00	0.00	PORCENTAJE ALCANZADO ANUAL	0.00		

PORCENTAJE DE CUMPLIMIENTO ALCANZADO EN EL TRIMESTRE: 0.00 %

JEFE ADMINISTRATIVO
MTRA. RUBI OLIVERO VELASCO
DIRECTORA ADMINISTRATIVA



TITULAR DE LA DEPENDENCIA
MTR. JAVIER LAZCANO VARGAS
SECRETARIO

REPORTE DE AVANCE DE GESTIÓN

UR 106 - SECRETARÍA DE LAS INFRAESTRUCTURAS Y EL ORDENAMIENTO TERRITORIAL SUSTENTABLE TERCER TRIMESTRE 2022



ALINEACIÓN PED:

ESTRATEGIA: 02-INCREMENTAR Y MANTENER EN BUENAS CONDICIONES FÍSICAS LA RED DE CARRETERAS Y CAMINOS EXISTENTES EN OAXACA PARA MEJORAR LA CONECTIVIDAD MUNICIPAL, REGIONAL, INTERESTATAL Y NACIONAL
 LÍNEAS DE ACCIÓN: 04-CONSERVAR Y RECONSTRUIR LA INFRAESTRUCTURA CARRETERA ESTATAL.
 UE: 001-OFCINA DEL SECRETARIO DE LAS INFRAESTRUCTURAS Y EL ORDENAMIENTO TERRITORIAL SUSTENTABLE

MATRIZ DE INDICADORES PARA RESULTADOS:

COMPONENTE: 696-CARRETERA ALIMENTADORA INTERVENIDA
 ACTIVIDAD: 1344-CONSTRUIR CARRETERA ALIMENTADORA

ESTRUCTURA PROGRAMATICA										
PROGRAMA		SUBPROGRAMA		PROYECTO			OBRA/ACTIVIDAD			
108-INFRAESTRUCTURA VIAL EN EL ESTADO DE OAXACA		03-INTERVENCIÓN A CARRETERAS ALIMENTADORAS		002-ADQUISICION DE LOS DERECHOS DE VIA DEL LIBRAMIENTO SUR DE OAXACA			003-ADQUISICION DE LOS DERECHOS DE VIA AL C. CARMELO ORDAZ EN LA LOCALIDAD DE SANTA MARIA ROALO MUNICIPIO DE TRINIDAD ZAACHILA			
POBLACION O AREA DE ENFOQUE POTENCIAL	ATRIBUTO DE LA POBLACION O AREA DE ENFOQUE:	INFRAESTRUCTURA VIAL EN EL ESTADO DE OAXACA		HOMBRES:	0	MUJERES:	0	TOTAL:	24674	
PRESUPUESTO ANUAL										
Aprobado	Ampliación	Reducción	Modificado	EJERCIDO T1		EJERCIDO T2		EJERCIDO T3	EJERCIDO T4	
0.00	571,991.00	0.00	571,991.00	0.00		0.00		571,991.00	0.00	
								TOTAL EJERCIDO AL TRIMESTRE VIGENTE		571,991.00
PRESUPUESTO TRIMESTRAL DE LA ACTIVIDAD										
Aprobado		Modificado		Comprometido		Devengado		Ejercido		% de Ejercido Vs. Modificado
0.00		571,991.00		571,991.00		571,991.00		571,991.00		100.00
DATOS DEL INDICADOR										
Nombre:	PORCENTAJE DE KILÓMETROS DE CARRETERAS ALIMENTADORAS CONSTRUIDAS				Número de indicador:	434				
Definición:	MIDE EL PORCENTAJE DE KILÓMETROS DE CARRETERAS ALIMENTADORAS CONSTRUIDAS RESPECTO AL TOTAL									
Método de Cálculo:	(KILÓMETROS DE CARRETERAS ALIMENTADORAS CONSTRUIDAS/ KILÓMETROS DE CARRETERAS ALIMENTADORAS TOTALES)*100									
Tipo	Dimensión	Frecuencia de Medición		Forma de cálculo del Indicador		Tipo de Valor		Sentido Esperado		
GESTIÓN	EFICACIA	TRIMESTRAL		PORCENTAJE		FLUJO		ASCENDENTE		
MEDIOS DE VERIFICACIÓN / FUENTE INFORMACIÓN					SUPUESTO					
NO APLICA					ESTA UNIDAD EJECUTORA DE GASTO, NO GENERA UN PRODUCTO INSTITUCIONAL ALINEADO A ESTA ACTIVIDAD, POR LO QUE EN EL EJERCICIO NO SE DESTINARA RECURSO.					
DATOS DE LA META										
Definición de la variable Meta:		1 - KILÓMETROS DE CARRETERAS ALIMENTADORAS CONSTRUIDAS								
Unidad de medida:		4 - KILÓMETRO								
LÍNEA BASE					VALOR PROGRAMADO ANUAL					
ANO	2018	VALOR	0.00		ANO	2022	VALOR	0.12		
AVANCE TRIMESTRAL OBRA/ACTIVIDAD										
METAS	1er.TRIMESTRE	2o.TRIMESTRE	3er.TRIMESTRE	4o.TRIMESTRE	CUMPLIMIENTO DE METAS					
PROGRAMACIÓN INICIAL	0.12	0.00	0.00	0.00	T1+T2+T3+T4		0.12			
PROGRAMACIÓN ACTUALIZADA	0.12	0.00	0.00		T1+T2+T3+T4		0.12			
METAS ALCANZADAS	0.00	0.00	0.12	0.00	T1+T2+T3+T4		0.12			
PORCENTAJE ALCANZADO TRIMESTRAL	0.00	0.00	0.00	0.00	PORCENTAJE ALCANZADO ANUAL		102.65			

PORCENTAJE DE CUMPLIMIENTO ALCANZADO EN EL TRIMESTRE 0 %

JEFE ADMINISTRATIVO
 MTRA. RUBI OLVERA VELASCO
 DIRECTORA ADMINISTRATIVA



TITULAR DE LA DEPENDENCIA
 MTRO. JAVIER LAZCANO VARGAS
 SECRETARIO

REPORTE DE AVANCE DE GESTIÓN

UR 106 - SECRETARÍA DE LAS INFRAESTRUCTURAS Y EL ORDENAMIENTO TERRITORIAL SUSTENTABLE

TERCER TRIMESTRE 2022



UE: 001-OFICINA DEL SECRETARIO DE LAS INFRAESTRUCTURAS Y EL ORDENAMIENTO TERRITORIAL SUSTENTABLE

ESTRUCTURA PROGRAMATICA									
PROGRAMA		SUBPROGRAMA		PROYECTO			OBRA/ACTIVIDAD		
108-INFRAESTRUCTURA VIAL EN EL ESTADO DE OAXACA		03-INTERVENCIÓN A CARRETERAS ALIMENTADORAS		002-ADQUISICION DE LOS DERECHOS DE VIA DEL LIBRAMIENTO SUR DE OAXACA			004-ADQUISICION DE LOS DERECHOS DE VIA AL C. CARMELO ORDAZ PARCELA DOS EN LA LOCALIDAD DE SANTA MARIA ROALO MUNICIPIO DE TRINIDAD ZAACHILA		
POBLACIÓN O ÁREA DE ENFOQUE POTENCIAL	ATRIBUTO DE LA POBLACIÓN O ÁREA DE ENFOQUE:	INFRAESTRUCTURA VIAL EN EL ESTADO DE OAXACA		HOMBRES:	0	MUJERES:	0	TOTAL:	24674
PRESUPUESTO ANUAL									
Aprobado	Amplicación	Reducción	Modificado	EJERCIDO T1		EJERCIDO T2		EJERCIDO T3	
0.00	639,105.25	0.00	639,105.25	0.00		0.00		639,105.25	
				TOTAL EJERCIDO AL TRIMESTRE VIGENTE				639,105.25	
PRESUPUESTO TRIMESTRAL DE LA ACTIVIDAD									
Aprobado		Modificado		Comprometido		Devengado		Ejercido	
0.00		639,105.25		639,105.25		639,105.25		639,105.25	
								% de Ejercido Vs. Modificado	
								100.00	
DATOS DEL INDICADOR									
Nombre :	PORCENTAJE DE KILÓMETROS DE CARRETERAS ALIMENTADORAS CONSTRUIDAS				Número de Indicador :	434			
Definición :	MIDE EL PORCENTAJE DE KILÓMETROS DE CARRETERAS ALIMENTADORAS CONSTRUIDAS RESPECTO AL TOTAL								
Método de Cálculo :	(KILÓMETROS DE CARRETERAS ALIMENTADORAS CONSTRUIDAS/ KILÓMETROS DE CARRETERAS ALIMENTADORAS TOTALES)*100								
Tipo	Dimensión		Frecuencia de Medición		Forma de cálculo del Indicador		Tipo de Valor		Sentido Esperado
GESTIÓN	EFICACIA		TRIMESTRAL		PORCENTAJE		FLUJO		ASCENDENTE
MEDIOS DE VERIFICACIÓN / FUENTE INFORMACIÓN					SUPUESTO				
NO APLICA					ESTA UNIDAD EJECUTORA DE GASTO, NO GENERA UN PRODUCTO INSTITUCIONAL ALINEADO A ESTA ACTIVIDAD, POR LO QUE EN EL EJERCICIO NO SE DESTINARA RECURSO.				
DATOS DE LA META									
Definición de la variable Meta:	1 - KILÓMETROS DE CARRETERAS ALIMENTADORAS CONSTRUIDAS								
Unidad de medida:	4 - KILÓMETRO								
LINEA BASE					VALOR PROGRAMADO ANUAL				
AÑO	2018		VALOR		0.00		AÑO	2022	
								VALOR	
								0.12	
AVANCE TRIMESTRAL OBRA/ACTIVIDAD									
METAS	1er.TRIMESTRE		2o.TRIMESTRE		3er.TRIMESTRE		4o.TRIMESTRE		CUMPLIMIENTO DE METAS
PROGRAMACIÓN INICIAL	0.12		0.00		0.00		0.00		T1+T2+T3+T4
PROGRAMACIÓN ACTUALIZADA	0.12		0.00		0.00				T1+T2+T3+T4
METAS ALCANZADAS	0.00		0.00		0.12		0.00		T1+T2+T3+T4
PORCENTAJE ALCANZADO TRIMESTRAL	0.00		0.00		0.00		0.00		PORCENTAJE ALCANZADO ANUAL
									102.65

PORCENTAJE DE CUMPLIMIENTO ALCANZADO EN EL TRIMESTRE: 0 %

JEFE ADMINISTRATIVO
MTRA. HURIO VILASCO
DIRECTORA ADMINISTRATIVA



TITULAR DE LA DEPENDENCIA
MTR. JAVIER LEZCANO VARGAS
SECRETARIO

REPORTE DE AVANCE DE GESTIÓN

UR 106 - SECRETARÍA DE LAS INFRAESTRUCTURAS Y EL ORDENAMIENTO TERRITORIAL SUSTENTABLE

TERCER TRIMESTRE 2022



UE: 001-OFICINA DEL SECRETARIO DE LAS INFRAESTRUCTURAS Y EL ORDENAMIENTO TERRITORIAL SUSTENTABLE

ESTRUCTURA PROGRAMÁTICA										
PROGRAMA		SUBPROGRAMA		PROYECTO			OBRA/ACTIVIDAD			
108-INFRAESTRUCTURA VIAL EN EL ESTADO DE OAXACA		03-INTERVENCIÓN A CARRETERAS ALIMENTADORAS		002-ADQUISICION DE LOS DERECHOS DE VIA DEL LIBRAMIENTO SUR DE OAXACA			005-ADQUISICION DE LOS DERECHOS DE VIA AL C. PONCIANO LOPEZ EN LA LOCALIDAD DE SANTA MARIA ROALO MUNICIPIO DE TRINIDAD ZAACHILA			
POBLACIÓN O ÁREA DE ENFOQUE POTENCIAL	ATRIBUTO DE LA POBLACIÓN O ÁREA DE ENFOQUE:	INFRAESTRUCTURA VIAL EN EL ESTADO DE OAXACA		HOMBRES:	0	MUJERES:	0	TOTAL:	24674	
PRESUPUESTO ANUAL										
Aprobado	Ampliación	Reducción	Modificado	EJERCIDO T1		EJERCIDO T2		EJERCIDO T3		
0.00	600,057.50	0.00	600,057.50	0.00		0.00		600,057.50		
								TOTAL EJERCIDO AL TRIMESTRE VIGENTE		600,057.50
PRESUPUESTO TRIMESTRAL DE LA ACTIVIDAD										
Aprobado		Modificado		Comprometido		Devengado		Ejercido		
0.00		600,057.50		600,057.50		600,057.50		600,057.50		
DATOS DEL INDICADOR										
Nombre :				PORCENTAJE DE KILÓMETROS DE CARRETERAS ALIMENTADORAS CONSTRUIDAS		Número de indicador :		434		
Definición :				MIDE EL PORCENTAJE DE KILÓMETROS DE CARRETERAS ALIMENTADORAS CONSTRUIDAS RESPECTO AL TOTAL						
Método de Cálculo :				(KILÓMETROS DE CARRETERAS ALIMENTADORAS CONSTRUIDAS/ KILÓMETROS DE CARRETERAS ALIMENTADORAS TOTALES)*100						
Tipo	Dimensión		Frecuencia de Medición		Forma de cálculo del Indicador		Tipo de Valor		Sentido Esperado	
GESTIÓN	EFICACIA		TRIMESTRAL		PORCENTAJE		FLUJO		ASCENDENTE	
MEDIOS DE VERIFICACIÓN / FUENTE INFORMACIÓN					SUPUESTO					
NO APLICA					ESTA UNIDAD EJECUTORA DE GASTO, NO GENERA UN PRODUCTO INSTITUCIONAL ALINEADO A ESTA ACTIVIDAD, POR LO QUE EN EL EJERCICIO NO SE DESTINARA RECURSO.					
DATOS DE LA META										
Definición de la variable Meta:				1 - KILÓMETROS DE CARRETERAS ALIMENTADORAS CONSTRUIDAS						
Unidad de medida:				4 - KILÓMETRO						
LINEA BASE					VALOR PROGRAMADO ANUAL					
AÑO	2018		VALOR	0.00		AÑO	2022		VALOR	0.06
AVANCE TRIMESTRAL OBRA/ACTIVIDAD										
METAS	1er.TRIMESTRE		2o.TRIMESTRE		3er.TRIMESTRE		4o.TRIMESTRE		CUMPLIMIENTO DE METAS	
PROGRAMACION INICIAL	0.06		0.00		0.00		0.00		T1+T2+T3+T4	0.06
PROGRAMACION ACTUALIZADA	0.06		0.00		0.00				T1+T2+T3+T4	0.06
METAS ALCANZADAS	0.00		0.00		0.06		0.00		T1+T2+T3+T4	0.06
PORCENTAJE ALCANZADO TRIMESTRAL	0.00		0.00		0.00		0.00		PORCENTAJE ALCANZADO ANUAL	105.26

PORCENTAJE DE CUMPLIMIENTO ALCANZADO EN EL TRIMESTRE: 0%

JEFE ADMINISTRATIVO:
MTRA. RUBI OLGA VELASCO
DIRECTORA ADMINISTRATIVA



TITULAR DE LA DEPENDENCIA UNIDAD:
MTR. JAVIER LAZCANO VARGAS
SECRETARIO

REPORTE DE AVANCE DE GESTIÓN

UR 106 - SECRETARÍA DE LAS INFRAESTRUCTURAS Y EL ORDENAMIENTO TERRITORIAL SUSTENTABLE

TERCER TRIMESTRE 2022



UE: 001-OFCINA DEL SECRETARIO DE LAS INFRAESTRUCTURAS Y EL ORDENAMIENTO TERRITORIAL SUSTENTABLE

ESTRUCTURA PROGRAMATICA									
PROGRAMA		SUBPROGRAMA		PROYECTO			OBRA/ACTIVIDAD		
108-INFRAESTRUCTURA VIAL EN EL ESTADO DE OAXACA		03-INTERVENCIÓN A CARRETERAS ALIMENTADORAS		002-ADQUISICION DE LOS DERECHOS DE VIA DEL LIBRAMIENTO SUR DE OAXACA			006-ADQUISICION DE LOS DERECHOS DE VIA AL C. LAVARIEGA RUIZ VICTOR EN LA LOCALIDAD DE SANTA MARIA ROALO MUNICIPIO DE TRINIDAD ZAACHILA		
POBLACIÓN O ÁREA DE ENFOQUE POTENCIAL	ATRIBUTO DE LA POBLACIÓN O ÁREA DE ENFOQUE:	INFRAESTRUCTURA VIAL EN EL ESTADO DE OAXACA		HOMBRES:	0	MUJERES:	0	TOTAL:	24674
PRESUPUESTO ANUAL									
Aprobado	Ampliación	Reducción	Modificado	EJERCIDO T1		EJERCIDO T2		EJERCIDO T3	EJERCIDO T4
0.00	217,574.00	0.00	217,574.00	0.00		0.00		217,574.00	0.00
TOTAL EJERCIDO AL TRIMESTRE VIGENTE								217,574.00	
PRESUPUESTO TRIMESTRAL DE LA ACTIVIDAD									
Aprobado		Modificado		Comprometido		Devengado		Ejercido	% de Ejercido Vs. Modificado
0.00		217,574.00		217,574.00		217,574.00		217,574.00	100.00
DATOS DEL INDICADOR									
Nombre :	PORCENTAJE DE KILÓMETROS DE CARRETERAS ALIMENTADORAS CONSTRUIDAS				Número de Indicador :	434			
Definición :	MIDE EL PORCENTAJE DE KILÓMETROS DE CARRETERAS ALIMENTADORAS CONSTRUIDAS RESPECTO AL TOTAL								
Método de Cálculo :	(KILÓMETROS DE CARRETERAS ALIMENTADORAS CONSTRUIDAS/ KILÓMETROS DE CARRETERAS ALIMENTADORAS TOTALES)*100								
Tipo	Dimensión		Frecuencia de Medición		Forma de cálculo del indicador		Tipo de Valor		Sentido Esperado
GESTIÓN	EFICACIA		TRIMESTRAL		PORCENTAJE		FLUJO		ASCENDENTE
MEDIOS DE VERIFICACIÓN / FUENTE INFORMACIÓN					SUPUESTO				
NO APLICA					ESTA UNIDAD EJECUTORA DE GASTO, NO GENERA UN PRODUCTO INSTITUCIONAL ALINEADO A ESTA ACTIVIDAD, POR LO QUE EN EL EJERCICIO NO SE DESTINARA RECURSO.				
DATOS DE LA META									
Definición de la variable Meta:	1 - KILÓMETROS DE CARRETERAS ALIMENTADORAS CONSTRUIDAS								
Unidad de medida:	4 - KILÓMETRO								
LINEA BASE					VALOR PROGRAMADO ANUAL				
AÑO	2018		VALOR	0.00	AÑO	2022		VALOR	0.02
AVANCE TRIMESTRAL OBRA/ACTIVIDAD									
METAS	1er.TRIMESTRE		2o.TRIMESTRE		3er.TRIMESTRE		4o.TRIMESTRE		CUMPLIMIENTO DE METAS
PROGRAMACION INICIAL	0.02	0.00		0.00		0.00		T1+T2+T3+T4	0.02
PROGRAMACION ACTUALIZADA	0.02	0.00		0.00				T1+T2+T3+T4	0.02
METAS ALCANZADAS	0.00	0.00		0.02		0.00		T1+T2+T3+T4	0.02
PORCENTAJE ALCANZADO TRIMESTRAL	0.00	0.00		0.00		0.00		PORCENTAJE ALCANZADO ANUAL	112.36

PORCENTAJE DE CUMPLIMIENTO ALCANZADO EN EL TRIMESTRE: 0 %

JEFE ADMINISTRATIVO
MTRA. RUBI OLIVERA VELASCO
DIRECTORA ADMINISTRATIVA



TITULAR DE LA DEPENDENCIA INSTITUCIONAL
MTR. JAVIER LAZCANO YARGAS
SECRETARIO

REPORTE DE AVANCE DE GESTIÓN

UR 106 - SECRETARÍA DE LAS INFRAESTRUCTURAS Y EL ORDENAMIENTO TERRITORIAL SUSTENTABLE

TERCER TRIMESTRE 2022



UE: 001-OFCINA DEL SECRETARIO DE LAS INFRAESTRUCTURAS Y EL ORDENAMIENTO TERRITORIAL SUSTENTABLE

ESTRUCTURA PROGRAMATICA							
PROGRAMA		SUBPROGRAMA		PROYECTO		OBRA/ACTIVIDAD	
108-INFRAESTRUCTURA VIAL EN EL ESTADO DE OAXACA		03-INTERVENCIÓN A CARRETERAS ALIMENTADORAS		002-ADQUISICION DE LOS DERECHOS DE VIA DEL LIBRAMIENTO SUR DE OAXACA		007-ADQUISICION DE LOS DERECHOS DE VIA A LA C. LOPEZ VARGAS ANGELINA EN LA LOCALIDAD DE LA RAYA MUNICIPIO DE ZIMATLAN DE ALVAREZ	
POBLACION O AREA DE ENFOQUE POTENCIAL	ATRIBUTO DE LA POBLACION O AREA DE ENFOQUE:	INFRAESTRUCTURA VIAL EN EL ESTADO DE OAXACA	HOMBRES:	0	MUJERES:	0	TOTAL: 24674
PRESUPUESTO ANUAL							
Aprobado	Ampliación	Reducción	Modificado	EJERCIDO T1	EJERCIDO T2	EJERCIDO T3	EJERCIDO T4
0.00	424,870.25	0.00	424,870.25	0.00	0.00	424,870.25	0.00
						TOTAL EJERCIDO AL TRIMESTRE VIGENTE	424,870.25
PRESUPUESTO TRIMESTRAL DE LA ACTIVIDAD							
Aprobado	Modificado	Comprometido	Devengado	Ejercido	% de Ejercido Vs. Modificado		
0.00	424,870.25	424,870.25	424,870.25	424,870.25	100.00		
DATOS DEL INDICADOR							
Nombre :	PORCENTAJE DE KILÓMETROS DE CARRETERAS ALIMENTADORAS CONSTRUIDAS			Número de Indcador :	434		
Definición :	MIDE EL PORCENTAJE DE KILÓMETROS DE CARRETERAS ALIMENTADORAS CONSTRUIDAS RESPECTO AL TOTAL						
Método de Cálculo :	(KILÓMETROS DE CARRETERAS ALIMENTADORAS CONSTRUIDAS/ KILÓMETROS DE CARRETERAS ALIMENTADORAS TOTALES)*100						
Tipo	Dimensión	Frecuencia de Medición	Forma de cálculo del indicador	Tipo de Valor	Sentido Esperado		
GESTIÓN	EFICACIA	TRIMESTRAL	PORCENTAJE	FLUJO	ASCENDENTE		
MEDIOS DE VERIFICACIÓN / FUENTE INFORMACIÓN				SUPUESTO			
NO APLICA				ESTA UNIDAD EJECUTORA DE GASTO, NO GENERA UN PRODUCTO INSTITUCIONAL ALINEADO A ESTA ACTIVIDAD, POR LO QUE EN EL EJERCICIO NO SE DESTINARA RECURSO.			
DATOS DE LA META							
Definición de la variable Meta:	1 - KILÓMETROS DE CARRETERAS ALIMENTADORAS CONSTRUIDAS						
Unidad de medida:	4 - KILÓMETRO						
LÍNEA BASE				VALOR PROGRAMADO ANUAL			
AÑO	2018	VALOR	0.00	AÑO	2022	VALOR	0.04
AVANCE TRIMESTRAL OBRA/ACTIVIDAD							
METAS	1er.TRIMESTRE	2o.TRIMESTRE	3er.TRIMESTRE	4o.TRIMESTRE	CUMPLIMIENTO DE METAS		
PROGRAMACIÓN INICIAL	0.04	0.00	0.00	0.00	T1+T2+T3+T4	0.04	
PROGRAMACIÓN ACTUALIZADA	0.04	0.00	0.00		T1+T2+T3+T4	0.04	
METAS ALCANZADAS	0.00	0.00	0.04	0.00	T1+T2+T3+T4	0.04	
PORCENTAJE ALCANZADO TRIMESTRAL	0.00	0.00	0.00	0.00	PORCENTAJE ALCANZADO ANUAL	99.01	

PORCENTAJE DE CUMPLIMIENTO ALCANZADO EN EL TRIMESTRE: 0 %

JEFE ADMINISTRATIVO
MTRA. RUBI OLIVERA VELASCO
DIRECTORA ADMINISTRATIVA



SECRETARÍA DE LAS INFRAESTRUCTURAS Y EL ORDENAMIENTO TERRITORIAL SUSTENTABLE
SECRETARIO
MTRO. JAVIER LAZCANO VARGAS

REPORTE DE AVANCE DE GESTIÓN

UR 106 - SECRETARÍA DE LAS INFRAESTRUCTURAS Y EL ORDENAMIENTO TERRITORIAL SUSTENTABLE

TERCER TRIMESTRE 2022



UE: 001-OFCINA DEL SECRETARIO DE LAS INFRAESTRUCTURAS Y EL ORDENAMIENTO TERRITORIAL SUSTENTABLE

ESTRUCTURA PROGRAMATICA							
PROGRAMA		SUBPROGRAMA		PROYECTO		OBRA/ACTIVIDAD	
108-INFRAESTRUCTURA VIAL EN EL ESTADO DE OAXACA		03-INTERVENCIÓN A CARRETERAS ALIMENTADORAS		002-ADQUISICION DE LOS DERECHOS DE VIA DEL LIBRAMIENTO SUR DE OAXACA		008-ADQUISICION DE LOS DERECHOS DE VIA AL C. PONCIANO LOPEZ LAVARIEGA PARCELA DOS EN LA LOCALIDAD DE LA RAYA MUNICIPIO DE ZIMATLAN DE ALVAREZ	
POBLACIÓN O ÁREA DE ENFOQUE POTENCIAL	ATRIBUTO DE LA POBLACIÓN O ÁREA DE ENFOQUE:	INFRAESTRUCTURA VIAL EN EL ESTADO DE OAXACA	HOMBRES:	0	MUJERES:	0	TOTAL: 24674
PRESUPUESTO ANUAL							
Aprobado	Ampliación	Reducción	Modificado	EJERCIDO T1	EJERCIDO T2	EJERCIDO T3	EJERCIDO T4
0.00	1,543,207.75	0.00	1,543,207.75	0.00	0.00	1,543,207.75	0.00
						TOTAL EJERCIDO AL TRIMESTRE VIGENTE 1,543,207.75	
PRESUPUESTO TRIMESTRAL DE LA ACTIVIDAD							
Aprobado		Modificado		Comprometido		Devengado	Ejercido
0.00		1,543,207.75		1,543,207.75		1,543,207.75	100.00
DATOS DEL INDICADOR							
Nombre: PORCENTAJE DE KILÓMETROS DE CARRETERAS ALIMENTADORAS CONSTRUIDAS				Número de Indicador: 434			
Definición: MIDE EL PORCENTAJE DE KILÓMETROS DE CARRETERAS ALIMENTADORAS CONSTRUIDAS RESPECTO AL TOTAL							
Método de Cálculo: (KILÓMETROS DE CARRETERAS ALIMENTADORAS CONSTRUIDAS/ KILÓMETROS DE CARRETERAS ALIMENTADORAS TOTALES)*100							
Tipo	Dimensión	Frecuencia de Medición	Forma de cálculo del indicador		Tipo de Valor	Sentido Esperado	
GESTIÓN	EFICACIA	TRIMESTRAL	PORCENTAJE		FLUJO	ASCENDENTE	
MEDIOS DE VERIFICACIÓN / FUENTE INFORMACIÓN				SUPUESTO			
NO APLICA				ESTA UNIDAD EJECUTORA DE GASTO, NO GENERA UN PRODUCTO INSTITUCIONAL ALINEADO A ESTA ACTIVIDAD, POR LO QUE EN EL EJERCICIO NO SE DESTINARA RECURSO.			
DATOS DE LA META							
Definición de la variable Meta:		1 - KILÓMETROS DE CARRETERAS ALIMENTADORAS CONSTRUIDAS					
Unidad de medida:		4 - KILÓMETRO					
LÍNEA BASE				VALOR PROGRAMADO ANUAL			
AÑO	2018		VALOR	0.00	AÑO	2022	
			VALOR	0.15			
AVANCE TRIMESTRAL OBRA/ACTIVIDAD							
METAS	1er.TRIMESTRE	2o.TRIMESTRE	3er.TRIMESTRE	4o.TRIMESTRE	CUMPLIMIENTO DE METAS		
PROGRAMACIÓN INICIAL	0.15	0.00	0.00	0.00	T1+T2+T3+T4		0.15
PROGRAMACIÓN ACTUALIZADA	0.15	0.00	0.00		T1+T2+T3+T4		0.15
METAS ALCANZADAS	0.00	0.00	0.15	0.00	T1+T2+T3+T4		0.15
PORCENTAJE ALCANZADO TRIMESTRAL	0.00	0.00	0.00	0.00	PORCENTAJE ALCANZADO ANUAL		102.11

PORCENTAJE DE CUMPLIMIENTO ALCANZADO EN EL TRIMESTRE: 0 %

JEFE ADMINISTRATIVO
MTRA. RUBI OLINDO VELASCO
DIRECTORA ADMINISTRATIVA



DIRECTOR DE LA DEPENDENCIA/UNIDAD
MTR. JAVIER LAZCANO VARGAS
SECRETARIO

REPORTE DE AVANCE DE GESTIÓN

UR 106 - SECRETARÍA DE LAS INFRAESTRUCTURAS Y EL ORDENAMIENTO TERRITORIAL SUSTENTABLE

TERCER TRIMESTRE 2022



UE: 001-OFCINA DEL SECRETARIO DE LAS INFRAESTRUCTURAS Y EL ORDENAMIENTO TERRITORIAL SUSTENTABLE

ESTRUCTURA PROGRAMATICA											
PROGRAMA		SUBPROGRAMA		PROYECTO			OBRA/ACTIVIDAD				
108-INFRAESTRUCTURA VIAL EN EL ESTADO DE OAXACA		03-INTERVENCIÓN A CARRETERAS ALIMENTADORAS		002-ADQUISICION DE LOS DERECHOS DE VIA DEL LIBRAMIENTO SUR DE OAXACA			009-ADQUISICION DE LOS DERECHOS DE VIA AL C. OJEDA BAZAN WILFRIDO EN LA LOCALIDAD DE LA RAYA MUNICIPIO DE ZIMATLAN DE ALVAREZ				
POBLACIÓN O ÁREA DE ENFOQUE POTENCIAL	ATRIBUTO DE LA POBLACIÓN O ÁREA DE ENFOQUE:	INFRAESTRUCTURA VIAL EN EL ESTADO DE OAXACA		HOMBRES:	0	MUJERES:	0	TOTAL:	24674		
PRESUPUESTO ANUAL											
Aprobado	Ampliación	Reducción	Modificado	EJERCIDO T1		EJERCIDO T2		EJERCIDO T3			
0.00	307,118.00	0.00	307,118.00	0.00		0.00		307,118.00			
TOTAL EJERCIDO AL TRIMESTRE VIGENTE								307,118.00			
PRESUPUESTO TRIMESTRAL DE LA ACTIVIDAD											
Aprobado		Modificado		Comprometido		Devengado		Ejercido			
0.00		307,118.00		307,118.00		307,118.00		307,118.00			
% de Ejercido Vs. Modificado											
100.00											
DATOS DEL INDICADOR											
Nombre :	PORCENTAJE DE KILÓMETROS DE CARRETERAS ALIMENTADORAS CONSTRUIDAS				Número de indicador :	434					
Definición :	MIDE EL PORCENTAJE DE KILÓMETROS DE CARRETERAS ALIMENTADORAS CONSTRUIDAS RESPECTO AL TOTAL										
Método de Cálculo :	(KILÓMETROS DE CARRETERAS ALIMENTADORAS CONSTRUIDAS/ KILÓMETROS DE CARRETERAS ALIMENTADORAS TOTALES)*100										
Tipo	Dimensión		Frecuencia de Medición		Forma de cálculo del indicador		Tipo de Valor		Sentido Esperado		
GESTIÓN	EFICACIA		TRIMESTRAL		PORCENTAJE		FLUJO		ASCENDENTE		
MEDIOS DE VERIFICACIÓN / FUENTE INFORMACIÓN					SUPUESTO						
NO APLICA					ESTA UNIDAD EJECUTORA DE GASTO, NO GENERA UN PRODUCTO INSTITUCIONAL ALINEADO A ESTA ACTIVIDAD, POR LO QUE EN EL EJERCICIO NO SE DESTINARA RECURSO.						
DATOS DE LA META											
Definición de la variable Meta:	1 - KILÓMETROS DE CARRETERAS ALIMENTADORAS CONSTRUIDAS										
Unidad de medida:	4 - KILÓMETRO										
LÍNEA BASE					VALOR PROGRAMADO ANUAL						
AÑO	2018		VALOR	0.00		AÑO	2022		VALOR	0.03	
AVANCE TRIMESTRAL OBRA/ACTIVIDAD											
METAS	1er.TRIMESTRE		2o.TRIMESTRE		3er.TRIMESTRE		4o.TRIMESTRE		CUMPLIMIENTO DE METAS		
PROGRAMACIÓN INICIAL	0.03	0.00	0.00	0.00	0.00	0.00	0.00	T1+T2+T3+T4	0.03		
PROGRAMACIÓN ACTUALIZADA	0.03	0.00	0.00	0.00	0.00	0.00	0.00	T1+T2+T3+T4	0.03		
METAS ALCANZADAS	0.00	0.00	0.00	0.03	0.00	0.00	0.00	T1+T2+T3+T4	0.03		
PORCENTAJE ALCANZADO TRIMESTRAL	0.00	0.00	0.00	0.00	0.00	0.00	0.00	PORCENTAJE ALCANZADO ANUAL	102.74		

PORCENTAJE DE CUMPLIMIENTO ALCANZADO EN EL TRIMESTRE: 0 %



JEFE ADMINISTRATIVO
MTRA. RUBI OLIVERA VELASCO
DIRECTORA ADMINISTRATIVA

CI-RA

TITULAR DE LA DEPENDENCIA INSTITUCIONAL
MTRO. JAVIER LAZARINO VARGAS
SECRETARIO

REPORTE DE AVANCE DE GESTIÓN

UR 106 - SECRETARÍA DE LAS INFRAESTRUCTURAS Y EL ORDENAMIENTO TERRITORIAL SUSTENTABLE

TERCER TRIMESTRE 2022



UE: 001-OFCINA DEL SECRETARIO DE LAS INFRAESTRUCTURAS Y EL ORDENAMIENTO TERRITORIAL SUSTENTABLE

ESTRUCTURA PROGRAMATICA							
PROGRAMA		SUBPROGRAMA		PROYECTO		OBRA/ACTIVIDAD	
108-INFRAESTRUCTURA VIAL EN EL ESTADO DE OAXACA		03-INTERVENCIÓN A CARRETERAS ALIMENTADORAS		002-ADQUISICION DE LOS DERECHOS DE VIA DEL LIBRAMIENTO SUR DE OAXACA		011-ADQUISICION DE LOS DERECHOS DE VIA A LA C. LÓPEZ MARTÍNEZ ELENA PARCELA DOS EN LA LOCALIDAD DE LA RAYA MUNICIPIO DE ZIMATLAN DE ALVAREZ	
POBLACIÓN O ÁREA DE ENFOQUE POTENCIAL	ATRIBUTO DE LA POBLACIÓN O ÁREA DE ENFOQUE:	INFRAESTRUCTURA VIAL EN EL ESTADO DE OAXACA	HOMBRES:	0	MUJERES:	0	TOTAL: 24674
PRESUPUESTO ANUAL							
Aprobado	Ampliación	Reducción	Modificado	EJERCIDO T1	EJERCIDO T2	EJERCIDO T3	EJERCIDO T4
0.00	456,984.50	0.00	456,984.50	0.00	0.00	456,984.50	0.00
						TOTAL EJERCIDO AL TRIMESTRE VIGENTE	456,984.50
PRESUPUESTO TRIMESTRAL DE LA ACTIVIDAD							
Aprobado	Modificado	Comprometido	Devengado	Ejercido	% de Ejercido Vs. Modificado		
0.00	456,984.50	456,984.50	456,984.50	456,984.50	100.00		
DATOS DEL INDICADOR							
Nombre :	PORCENTAJE DE KILÓMETROS DE CARRETERAS ALIMENTADORAS CONSTRUIDAS			Número de Indicador :	434		
Definición :	MIDE EL PORCENTAJE DE KILÓMETROS DE CARRETERAS ALIMENTADORAS CONSTRUIDAS RESPECTO AL TOTAL						
Método de Cálculo :	(KILÓMETROS DE CARRETERAS ALIMENTADORAS CONSTRUIDAS/ KILÓMETROS DE CARRETERAS ALIMENTADORAS TOTALES)*100						
Tipo	Dimensión	Frecuencia de Medición	Forma de cálculo del indicador	Tipo de Valor	Sentido Esperado		
GESTIÓN	EFICACIA	TRIMESTRAL	PORCENTAJE	FLUJO	ASCENDENTE		
MEDIOS DE VERIFICACIÓN / FUENTE INFORMACIÓN				SUPUESTO			
NO APLICA				ESTA UNIDAD EJECUTORA DE GASTO, NO GENERA UN PRODUCTO INSTITUCIONAL ALINEADO A ESTA ACTIVIDAD, POR LO QUE EN EL EJERCICIO NO SE DESTINARA RECURSO.			
DATOS DE LA META							
Definición de la variable Meta:	1 - KILÓMETROS DE CARRETERAS ALIMENTADORAS CONSTRUIDAS						
Unidad de medida:	4 - KILÓMETRO						
LINEA BASE				VALOR PROGRAMADO ANUAL			
AÑO	2018	VALOR	0.00	AÑO	2022	VALOR	0.04
AVANCE TRIMESTRAL OBRA/ACTIVIDAD							
METAS	1er.TRIMESTRE	2o.TRIMESTRE	3er.TRIMESTRE	4o.TRIMESTRE	CUMPLIMIENTO DE METAS		
PROGRAMACIÓN INICIAL	0.04	0.00	0.00	0.00	T1+T2+T3+T4	0.04	
PROGRAMACIÓN ACTUALIZADA	0.04	0.00	0.00		T1+T2+T3+T4	0.04	
METAS ALCANZADAS	0.00	0.00	0.04	0.00	T1+T2+T3+T4	0.04	
PORCENTAJE ALCANZADO TRIMESTRAL	0.00	0.00	0.00	0.00	PORCENTAJE ALCANZADO ANUAL	92.59	

PORCENTAJE DE CUMPLIMIENTO ALCANZADO EN EL TRIMESTRE: 0 %

JEFE ADMINISTRATIVO
MTRA. RUBI OLIVO MELASCO
DIRECTORA ADMINISTRATIVA



SINFRA

TITULAR DE LA DEPENDENCIA ENTIDAD
MTR. JAVIER LAZCANO VARGAS
SECRETARIO

REPORTE DE AVANCE DE GESTIÓN

UR 106 - SECRETARÍA DE LAS INFRAESTRUCTURAS Y EL ORDENAMIENTO TERRITORIAL SUSTENTABLE

TERCER TRIMESTRE 2022



UE: 001-OFICINA DEL SECRETARIO DE LAS INFRAESTRUCTURAS Y EL ORDENAMIENTO TERRITORIAL SUSTENTABLE

ESTRUCTURA PROGRAMATICA											
PROGRAMA		SUBPROGRAMA		PROYECTO			OBRA/ACTIVIDAD				
108-INFRAESTRUCTURA VIAL EN EL ESTADO DE OAXACA		03-INTERVENCIÓN A CARRETERAS ALIMENTADORAS		002-ADQUISICION DE LOS DERECHOS DE VIA DEL LIBRAMIENTO SUR DE OAXACA			012-ADQUISICION DE LOS DERECHOS DE VIA A LA C. LOPEZ MARTINEZ ELENA PARCELA TRES EN LA LOCALIDAD DE LA RAYA MUNICIPIO DE ZIMATLAN DE ALVAREZ				
POBLACIÓN O ÁREA DE ENFOQUE POTENCIAL	ATRIBUTO DE LA POBLACIÓN O ÁREA DE ENFOQUE:	INFRAESTRUCTURA VIAL EN EL ESTADO DE OAXACA		HOMBRES:	0	MUJERES:	0	TOTAL:	24674		
PRESUPUESTO ANUAL											
Aprobado	Ampliación	Reducción	Modificado	EJERCIDO T1		EJERCIDO T2		EJERCIDO T3			
0.00	335,468.00	0.00	335,468.00	0.00		0.00		335,468.00			
								TOTAL EJERCIDO AL TRIMESTRE VIGENTE			
								335,468.00			
PRESUPUESTO TRIMESTRAL DE LA ACTIVIDAD											
Aprobado		Modificado		Comprometido		Devengado		Ejercido			
0.00		335,468.00		335,468.00		335,468.00		335,468.00			
								% de Ejercido Vs. Modificado			
								100.00			
DATOS DEL INDICADOR											
Nombre :	PORCENTAJE DE KILÓMETROS DE CARRETERAS ALIMENTADORAS CONSTRUIDAS				Número de Indicador :	434					
Definición :	MIDE EL PORCENTAJE DE KILÓMETROS DE CARRETERAS ALIMENTADORAS CONSTRUIDAS RESPECTO AL TOTAL										
Método de Cálculo :	(KILÓMETROS DE CARRETERAS ALIMENTADORAS CONSTRUIDAS/ KILÓMETROS DE CARRETERAS ALIMENTADORAS TOTALES)*100										
Tipo	Dimensión		Frecuencia de Medición		Forma de cálculo del indicador		Tipo de Valor		Sentido Esperado		
GESTIÓN	EFICACIA		TRIMESTRAL		PORCENTAJE		FLUJO		ASCENDENTE		
MEDIOS DE VERIFICACIÓN / FUENTE INFORMACIÓN					SUPUESTO						
NO APLICA					ESTA UNIDAD EJECUTORA DE GASTO, NO GENERA UN PRODUCTO INSTITUCIONAL ALINEADO A ESTA ACTIVIDAD, POR LO QUE EN EL EJERCICIO NO SE DESTINARA RECURSO.						
DATOS DE LA META											
Definición de la variable Meta:	1 - KILÓMETROS DE CARRETERAS ALIMENTADORAS CONSTRUIDAS										
Unidad de medida:	4 - KILÓMETRO										
LÍNEA BASE					VALOR PROGRAMADO ANUAL						
AÑO	2018		VALOR	0.00		AÑO	2022		VALOR	0.03	
AVANCE TRIMESTRAL OBRA/ACTIVIDAD											
METAS	1er.TRIMESTRE		2o.TRIMESTRE		3er.TRIMESTRE		4o.TRIMESTRE		CUMPLIMIENTO DE METAS		
PROGRAMACIÓN INICIAL	0.03		0.00		0.00		0.00		T1+T2+T3+T4		0.03
PROGRAMACIÓN ACTUALIZADA	0.03		0.00		0.00		0.00		T1+T2+T3+T4		0.03
METAS ALCANZADAS	0.00		0.00		0.00		0.00		T1+T2+T3+T4		0.00
PORCENTAJE ALCANZADO TRIMESTRAL	0.00		0.00		0.00		0.00		PORCENTAJE ALCANZADO ANUAL		94.04

PORCENTAJE DE CUMPLIMIENTO ALCANZADO EN EL TRIMESTRE: 0 %

JEFE ADMINISTRATIVO
MTRA. RUBI OLIVERA ELASCO
DIRECTORA ADMINISTRATIVA



TITULAR DE LA DEPENDENCIA ENTIDAD
MTRA. JAVIER LAZARINO VARGAS
SECRETARIO

REPORTE DE AVANCE DE GESTIÓN

UR 106 - SECRETARÍA DE LAS INFRAESTRUCTURAS Y EL ORDENAMIENTO TERRITORIAL SUSTENTABLE

TERCER TRIMESTRE 2022



ALINEACIÓN PED:		MATRIZ DE INDICADORES PARA RESULTADOS:			
EJE:	05-OAXACA SUSTENTABLE	FIN:	CONTRIBUIR A UN SISTEMA DE ASENTAMIENTOS HUMANOS SUSTENTABLES EN LAS ÁREAS URBANAS Y RURALES DE OAXACA		
TEMA:	05-ORDENAMIENTO TERRITORIAL	PROPÓSITO:	LOS CENTROS URBANOS DE POBLACIÓN DEL ESTADO DE OAXACA CUENTAN CON UN ENTORNO Y MOVILIDAD URBANA MEJORADOS.		
OBJETIVO:	02-IMPULSAR UN SISTEMA DE ASENTAMIENTOS HUMANOS SUSTENTABLES EN LAS ÁREAS URBANAS Y RURALES DE OAXACA, CON INFRAESTRUCTURA DE CALIDAD Y EQUILIBRIO AMBIENTAL.	COMPONENTE:	581-ACCIONES DE GESTIÓN PARA EL MEJORAMIENTO URBANO DE LOS CENTROS DE POBLACIÓN		
ESTRATEGIA:	01-IMPULSAR LA COMPETITIVIDAD ECONÓMICA TERRITORIAL DEL ESTADO, DE ACUERDO CON LA VOCACIÓN DE CADA REGIÓN Y EN ARMONÍA CON EL AMBIENTE.	ACTIVIDAD:	2132-GESTIÓN ADMINISTRATIVA Y FINANCIERA		
LÍNEAS DE ACCIÓN:	02-FOMENTAR LA DISTRIBUCIÓN EQUITATIVA DE INFRAESTRUCTURA Y EQUIPAMIENTO EN LOCALIDADES URBANAS Y RURALES, PRIVILEGIANDO LAS VOCACIONES PRODUCTIVAS.				
UE:	001-OFCINA DEL SECRETARIO DE LAS INFRAESTRUCTURAS Y EL ORDENAMIENTO TERRITORIAL SUSTENTABLE				

ESTRUCTURA PROGRAMATICA							
PROGRAMA		SUBPROGRAMA		PROYECTO		OBRA/ACTIVIDAD	
122-MEJORAMIENTO URBANO DE LOS CENTROS DE POBLACIÓN		00-		000-		001-GESTION ADMINISTRATIVA Y OPERATIVA	
POBLACIÓN O ÁREA DE ENFOQUE POTENCIAL	ATRIBUTO DE LA POBLACIÓN O ÁREA DE ENFOQUE:	CENTRO DE POBLACIÓN EN EL ESTADO DE OAXACA	HOMBRES:	0	MUJERES:	0	TOTAL: 570

PRESUPUESTO ANUAL							
Aprobado	Ampliación	Reducción	Modificado	EJERCIDO T1	EJERCIDO T2	EJERCIDO T3	EJERCIDO T4
251,253,549.46	69,716,602.46	49,452,305.40	271,517,846.52	78,766,130.63	100,613,117.20	85,496,543.76	0.00
TOTAL EJERCIDO AL TRIMESTRE VIGENTE						264,875,791.59	

PRESUPUESTO TRIMESTRAL DE LA ACTIVIDAD							
Aprobado	Modificado	Comprometido	Devengado	Ejercido	% de Ejercido Vs. Modificado		
50,710,814.00	85,729,460.74	85,496,543.76	85,496,543.76	85,496,543.76	99.73		

DATOS DEL INDICADOR							
Nombre :	PORCENTAJE DE GESTIONES ADMINISTRATIVAS Y FINANCIERAS REALIZADAS			Número de indicador :	2588		
Definición :	MIDE EL PORCENTAJE DE GESTIONES ADMINISTRATIVAS Y FINANCIERAS REALIZADAS, RESPECTO A LO PROGRAMADO						
Método de Cálculo :	(NÚMERO DE GESTIONES ADMINISTRATIVAS Y FINANCIERAS REALIZADAS / NÚMERO DE GESTIONES ADMINISTRATIVAS Y FINANCIERAS PROGRAMADAS A REALIZAR)*100						
Tipo	Dimensión	Frecuencia de Medición	Forma de cálculo del indicador	Tipo de Valor	Sentido Esperado		
GESTIÓN	EFICACIA	TRIMESTRAL	PORCENTAJE	FLUJO	ASCENDENTE		
MEDIOS DE VERIFICACIÓN / FUENTE INFORMACIÓN				SUPUESTO			
REPORTE DE PRESUPUESTO CALENDARIZADO DISPONIBLE POR CLAVE PRESUPUESTAL EMITIDO POR EL SISTEMA ESTATAL DE FINANZAS PUBLICAS DEL ESTADO DE OAXACA (SEFIP). GENERADO POR EL DEPARTAMENTO DE CONTROL PRESUPUESTAL, DISPONIBLE DE MANERA TRIMESTRAL EN EL LINK HTTPS://CONSULTAPUBLICAMX.INAI.ORG.MX/VUT-WEB/FACES/VIEW/CONSULTAPUBLICA				1. EXISTE DISPONIBILIDAD PRESUPUESTAL PARA FINANCIAR LAS ACTIVIDADES DE GESTIÓN PROGRAMADAS			

DATOS DE LA META							
Definición de la variable Meta:	1 - NÚMERO DE GESTIONES ADMINISTRATIVAS Y FINANCIERAS REALIZADAS						
Unidad de medida:	25 - NÚMERO						

LÍNEA BASE				VALOR PROGRAMADO ANUAL			
AÑO	2018	VALOR	1,946.00	AÑO	2022	VALOR	912.00
AVANCE TRIMESTRAL OBRA/ACTIVIDAD							
METAS	1er.TRIMESTRE	2o.TRIMESTRE	3er.TRIMESTRE	4o.TRIMESTRE	CUMPLIMIENTO DE METAS		
PROGRAMACIÓN INICIAL	156.00	300.00	228.00	228.00	T1+T2+T3+T4	912.00	
PROGRAMACIÓN ACTUALIZADA	156.00	300.00	228.00		T1+T2+T3+T4	684.00	
METAS ALCANZADAS	156.00	300.00	228.00	0.00	T1+T2+T3+T4	684.00	
PORCENTAJE ALCANZADO TRIMESTRAL	100.00	100.00	100.00	0.00	PORCENTAJE ALCANZADO ANUAL	75.00	

PORCENTAJE DE CUMPLIMIENTO ALCANZADO EN EL TRIMESTRE: 100.00 %

JEFE ADMINISTRATIVO
MTRA. RUBI VELAZCO
DIRECTORA ADMINISTRATIVA



CIN-RA

TITULAR DE LA DEPENDENCIA
MTR. JAVIER LAZCANO VARGAS
SECRETARIO

REPORTE DE AVANCE DE GESTIÓN

UR 106 - SECRETARÍA DE LAS INFRAESTRUCTURAS Y EL ORDENAMIENTO TERRITORIAL SUSTENTABLE

TERCER TRIMESTRE 2022



Gobierno del Estado

UE: 002-SUBSECRETARÍA DE OBRAS PÚBLICAS

ESTRUCTURA PROGRAMÁTICA										
PROGRAMA		SUBPROGRAMA		PROYECTO			OBRA/ACTIVIDAD			
122-MEJORAMIENTO URBANO DE LOS CENTROS DE POBLACIÓN		00--		000--			002-PLANEACION Y EJECUCION DE OBRA			
POBLACIÓN O ÁREA DE ENFOQUE POTENCIAL	ATRIBUTO DE LA POBLACIÓN O ÁREA DE ENFOQUE:	CENTRO DE POBLACIÓN EN EL ESTADO DE OAXACA		HOMBRES:	0	MUJERES:	0	TOTAL:	570	
PRESUPUESTO ANUAL										
Aprobado	Ampliación	Reducción	Modificado	EJERCIDO T1		EJERCIDO T2		EJERCIDO T3		
9,354,145.82	6,389,075.72	5,994,139.28	9,749,082.26	675,988.89		1,618,613.71		1,467,461.58		
TOTAL EJERCIDO AL TRIMESTRE VIGENTE									3,762,064.18	
PRESUPUESTO TRIMESTRAL DE LA ACTIVIDAD										
Aprobado		Modificado		Comprometido		Devengado		Ejercido		
897,925.00		1,478,849.53		1,485,292.58		1,467,461.58		1,467,461.58		
									% de Ejercido Vs. Modificado	
									99.23	
DATOS DEL INDICADOR										
Nombre :				PORCENTAJE DE GESTIONES ADMINISTRATIVAS Y FINANCIERAS REALIZADAS			Número de Indicador :		2588	
Definición :				MIDE EL PORCENTAJE DE GESTIONES ADMINISTRATIVAS Y FINANCIERAS REALIZADAS, RESPECTO A LO PROGRAMADO						
Método de Cálculo :				(NÚMERO DE GESTIONES ADMINISTRATIVAS Y FINANCIERAS REALIZADAS / NÚMERO DE GESTIONES ADMINISTRATIVAS Y FINANCIERAS PROGRAMADAS A REALIZAR)*100						
Tipo	Dimensión		Frecuencia de Medición		Forma de cálculo del Indicador		Tipo de Valor		Sentido Esperado	
GESTIÓN	EFICACIA		TRIMESTRAL		PORCENTAJE		FLUJO		ASCENDENTE	
MEDIOS DE VERIFICACIÓN / FUENTE INFORMACIÓN					SUPUESTO					
REPORTE DE PRESUPUESTO CALENDARIZADO DISPONIBLE POR CLAVE PRESUPUESTAL EMITIDO POR EL SISTEMA ESTATAL DE FINANZAS PÚBLICAS DEL ESTADO DE OAXACA (SEFIP), GENERADO POR EL DEPARTAMENTO DE CONTROL PRESUPUESTAL, DISPONIBLE DE MANERA TRIMESTRAL EN EL LINK HTTPS://CONSULTAPUBLICAMX.INAL.ORG.MX/VUT-WEB/FACES/VIEW/CONSULTAPUBLICA					1. EXISTE DISPONIBILIDAD PRESUPUESTAL PARA FINANCIAR LAS ACTIVIDADES DE GESTIÓN PROGRAMADAS					
DATOS DE LA META										
Definición de la variable Meta:				1 - NÚMERO DE GESTIONES ADMINISTRATIVAS Y FINANCIERAS REALIZADAS						
Unidad de medida:				25 - NÚMERO						
LÍNEA BASE					VALOR PROGRAMADO ANUAL					
AÑO	2018		VALOR	1,946.00		AÑO	2022		VALOR	371.00
AVANCE TRIMESTRAL OBRA/ACTIVIDAD										
METAS	1er.TRIMESTRE		2o.TRIMESTRE		3er.TRIMESTRE		4o.TRIMESTRE		CUMPLIMIENTO DE METAS	
PROGRAMACIÓN INICIAL	58.00		129.00		92.00		92.00		T1+T2+T3+T4	371.00
PROGRAMACIÓN ACTUALIZADA	58.00		129.00		92.00				T1+T2+T3+T4	279.00
METAS ALCANZADAS	58.00		129.00		92.00		0.00		T1+T2+T3+T4	279.00
PORCENTAJE ALCANZADO TRIMESTRAL	100.00		100.00		100.00		0.00		PORCENTAJE ALCANZADO ANUAL	75.20

PORCENTAJE DE CUMPLIMIENTO ALCANZADO EN EL TRIMESTRE: 100.00 %

JEFE ADMINISTRATIVO
MTRA. RUBÉN OLMO VELASCO
DIRECTORA ADMINISTRATIVA



TITULAR DE LA DEPENDENCIA/ENTIDAD
MTRA. JAVIER LEZGANO BORGAS
SECRETARIO

REPORTE DE AVANCE DE GESTIÓN
UR 106 - SECRETARÍA DE LAS INFRAESTRUCTURAS Y EL ORDENAMIENTO TERRITORIAL SUSTENTABLE
TERCER TRIMESTRE 2022



UE: 002-SUBSECRETARÍA DE OBRAS PÚBLICAS

ESTRUCTURA PROGRAMÁTICA										
PROGRAMA		SUBPROGRAMA		PROYECTO			OBRA/ACTIVIDAD			
122-MEJORAMIENTO URBANO DE LOS CENTROS DE POBLACIÓN		00-		000-			004-SERVICIO DE ENERGIA ELECTRICA DE ALUMBRADO PUBLICO Y CENTRO CULTURAL Y DE CONVENCIONES DE OAXACA			
POBLACIÓN O ÁREA DE ENFOQUE POTENCIAL	ATRIBUTO DE LA POBLACIÓN O ÁREA DE ENFOQUE:	CENTRO DE POBLACIÓN EN EL ESTADO DE OAXACA		HOMBRES:	0	MUJERES:	0	TOTAL:	570	
PRESUPUESTO ANUAL										
Aprobado	Ampliación	Reducción	Modificado	EJERCIDO T1		EJERCIDO T2		EJERCIDO T3		
4,340,100.04	0.00	868,019.96	3,472,080.08	133,302.00		898,471.17		1,239,333.87		
								TOTAL EJERCIDO AL TRIMESTRE VIGENTE		2,271,107.04
PRESUPUESTO TRIMESTRAL DE LA ACTIVIDAD										
Aprobado		Modificado		Comprometido		Devengado		Ejercido		
1,301,030.01		1,239,333.87		9,127.27		1,239,333.87		1,239,333.87		
DATOS DEL INDICADOR										
Nombre : PORCENTAJE DE GESTIONES ADMINISTRATIVAS Y FINANCIERAS REALIZADAS				Número de indicador :		2588				
Definición : MIDE EL PORCENTAJE DE GESTIONES ADMINISTRATIVAS Y FINANCIERAS REALIZADAS, RESPECTO A LO PROGRAMADO										
Método de Cálculo : (NÚMERO DE GESTIONES ADMINISTRATIVAS Y FINANCIERAS REALIZADAS / NÚMERO DE GESTIONES ADMINISTRATIVAS Y FINANCIERAS PROGRAMADAS A REALIZAR)*100										
Tipo	Dimensión		Frecuencia de Medición		Forma de cálculo del indicador		Tipo de Valor		Sentido Esperado	
GESTIÓN	EFICACIA		TRIMESTRAL		PORCENTAJE		FLUJO		ASCENDENTE	
MEDIOS DE VERIFICACIÓN / FUENTE INFORMACIÓN					SUPUESTO					
REPORTE DE PRESUPUESTO CALENDARIZADO DISPONIBLE POR CLAVE PRESUPUESTAL EMITIDO POR EL SISTEMA ESTATAL DE FINANZAS PUBLICAS DEL ESTADO DE OAXACA (SEFIP), GENERADO POR EL DEPARTAMENTO DE CONTROL PRESUPUESTAL, DISPONIBLE DE MANERA TRIMESTRAL EN EL LINK HTTPS://CONSULTAPUBLICAMX.INAI.ORG.MX/VUT-WEB/FACES/VIEW/CONSULTAPUBLICA					1. EXISTE DISPONIBILIDAD PRESUPUESTAL PARA FINANCIAR LAS ACTIVIDADES DE GESTIÓN PROGRAMADAS					
DATOS DE LA META										
Definición de la variable Meta: 1 - NÚMERO DE GESTIONES ADMINISTRATIVAS Y FINANCIERAS REALIZADAS										
Unidad de medida: 25 - NÚMERO										
LÍNEA BASE					VALOR PROGRAMADO ANUAL					
AÑO	2018		VALOR	1,946.00		AÑO	2022		VALOR	36.00
AVANCE TRIMESTRAL OBRA/ACTIVIDAD										
METAS	1er.TRIMESTRE		2o.TRIMESTRE		3er.TRIMESTRE		4o.TRIMESTRE		CUMPLIMIENTO DE METAS	
PROGRAMACIÓN INICIAL	6.00		9.00		9.00		12.00		T1+T2+T3+T4	36.00
PROGRAMACIÓN ACTUALIZADA	6.00		9.00		9.00				T1+T2+T3+T4	24.00
METAS ALCANZADAS	6.00		9.00		9.00		0.00		T1+T2+T3+T4	24.00
PORCENTAJE ALCANZADO TRIMESTRAL	100.00		100.00		100.00		0.00		PORCENTAJE ALCANZADO ANUAL	66.67

PORCENTAJE DE CUMPLIMIENTO ALCANZADO EN EL TRIMESTRE: 100.00 %

JEFE ADMINISTRATIVO
 MTRA. RUBI OLIVERA VELASCO
 DIRECTORA ADMINISTRATIVA



TITULAR DE LA DEPENDENCIA ENTIDAD
 MTR. JUAN CARLOS VARGAS
 SECRETARIO

REPORTE DE AVANCE DE GESTIÓN
UR 106 - SECRETARÍA DE LAS INFRAESTRUCTURAS Y EL ORDENAMIENTO TERRITORIAL SUSTENTABLE
TERCER TRIMESTRE 2022



UE: 002-SUBSECRETARÍA DE OBRAS PÚBLICAS

ESTRUCTURA PROGRAMÁTICA										
PROGRAMA		SUBPROGRAMA		PROYECTO			OBRA/ACTIVIDAD			
122-MEJORAMIENTO URBANO DE LOS CENTROS DE POBLACIÓN		00-		000-			005-SUPERVISIÓN DE LA OBRA PÚBLICA 2.5%			
POBLACIÓN O ÁREA DE ENFOQUE POTENCIAL	ATRIBUTO DE LA POBLACIÓN O ÁREA DE ENFOQUE:	CENTRO DE POBLACIÓN EN EL ESTADO DE OAXACA		HOMBRES:	0	MUJERES:	0	TOTAL:	570	
PRESUPUESTO ANUAL										
Aprobado	Ampliación	Reducción	Modificado	EJERCIDO T1		EJERCIDO T2		EJERCIDO T3		
0.00	0.00	0.00	0.00	0.00		0.00		0.00		
TOTAL EJERCIDO AL TRIMESTRE VIGENTE								0.00		
PRESUPUESTO TRIMESTRAL DE LA ACTIVIDAD										
Aprobado		Modificado		Comprometido		Devengado		Ejercido		
0.00		0.00		0.00		0.00		0.00		
DATOS DEL INDICADOR Nombre : PORCENTAJE DE GESTIONES ADMINISTRATIVAS Y FINANCIERAS REALIZADAS Número de Indicador : 2588 Definición : MIDE EL PORCENTAJE DE GESTIONES ADMINISTRATIVAS Y FINANCIERAS REALIZADAS, RESPECTO A LO PROGRAMADO Método de Cálculo : (NÚMERO DE GESTIONES ADMINISTRATIVAS Y FINANCIERAS REALIZADAS / NÚMERO DE GESTIONES ADMINISTRATIVAS Y FINANCIERAS PROGRAMADAS A REALIZAR)*100										
Tipo	Dimensión		Frecuencia de Medición		Forma de cálculo del indicador		Tipo de Valor		Sentido Esperado	
GESTIÓN	EFICACIA		TRIMESTRAL		PORCENTAJE		FLUJO		ASCENDENTE	
MEDIOS DE VERIFICACIÓN / FUENTE INFORMACIÓN					SUPUESTO					
REPORTE DE PRESUPUESTO CALENDARIZADO DISPONIBLE POR CLAVE PRESUPUESTAL EMITIDO POR EL SISTEMA ESTATAL DE FINANZAS PÚBLICAS DEL ESTADO DE OAXACA (SEFIP), GENERADO POR EL DEPARTAMENTO DE CONTROL PRESUPUESTAL, DISPONIBLE DE MANERA TRIMESTRAL EN EL LINK HTTPS://CONSULTAPUBLICAMX.INAI.ORG.MX/VUT-WEB/FACES/VIEW/CONSULTAPUBLICA					1. EXISTE DISPONIBILIDAD PRESUPUESTAL PARA FINANCIAR LAS ACTIVIDADES DE GESTIÓN PROGRAMADAS					
DATOS DE LA META										
Definición de la variable Meta: 1 - NÚMERO DE GESTIONES ADMINISTRATIVAS Y FINANCIERAS REALIZADAS										
Unidad de medida: 25 - NÚMERO										
LÍNEA BASE					VALOR PROGRAMADO ANUAL					
AÑO	2018		VALOR	1,946.00		AÑO	2022		VALOR	12.00
AVANCE TRIMESTRAL OBRA/ACTIVIDAD										
METAS	1er.TRIMESTRE		2o.TRIMESTRE		3er.TRIMESTRE		4o.TRIMESTRE		CUMPLIMIENTO DE METAS	
PROGRAMACION INICIAL	0.00	4.00	4.00	4.00	4.00	4.00	T1+T2+T3+T4		12.00	
PROGRAMACION ACTUALIZADA	0.00	4.00	4.00	4.00	4.00	4.00	T1+T2+T3+T4		8.00	
METAS ALCANZADAS	0.00	4.00	4.00	4.00	4.00	4.00	T1+T2+T3+T4		8.00	
PORCENTAJE ALCANZADO TRIMESTRAL	0.00	100.00	100.00	100.00	100.00	100.00	PORCENTAJE ALCANZADO ANUAL		66.67	

PORCENTAJE DE CUMPLIMIENTO ALCANZADO EN EL TRIMESTRE: 100.00 %

JEFE ADMINISTRATIVO
 MTRA. RUBI OLIVERA VELASCO
 DIRECTORA ADMINISTRATIVA



TITULAR DE LA DEPENDENCIA
 MTRA. JAVIER LAZCANO FIGUEROA
 SECRETARIO

REPORTE DE AVANCE DE GESTIÓN

UR 106 - SECRETARÍA DE LAS INFRAESTRUCTURAS Y EL ORDENAMIENTO TERRITORIAL SUSTENTABLE

TERCER TRIMESTRE 2022



Gobierno del Estado

ALINEACIÓN PED:

ESTRATEGIA: 01-IMPULSAR LA COMPETITIVIDAD ECONÓMICA TERRITORIAL DEL ESTADO, DE ACUERDO CON LA VOCACIÓN DE CADA REGIÓN Y EN ARMONÍA CON EL AMBIENTE.
LÍNEAS DE ACCIÓN: 01-IMPULSAR LA URBANIZACIÓN DE LOS CENTROS RURALES DE POBLACIÓN CON POTENCIALES PRODUCTIVOS QUE IMPULSEN LA COMPETITIVIDAD Y EL DESARROLLO SUSTENTABLE.
UE: 001-OFICINA DEL SECRETARIO DE LAS INFRAESTRUCTURAS Y EL ORDENAMIENTO TERRITORIAL SUSTENTABLE

MATRÍZ DE INDICADORES PARA RESULTADOS:

COMPONENTE: 250-OBRA DE URBANIZACIÓN REALIZADA
ACTIVIDAD: 1817-CONSTRUIR OBRA DE URBANIZACIÓN

ESTRUCTURA PROGRAMÁTICA									
PROGRAMA		SUBPROGRAMA		PROYECTO			OBRA/ACTIVIDAD		
122-MEJORAMIENTO URBANO DE LOS CENTROS DE POBLACIÓN		02-REALIZACIÓN DE OBRAS DE URBANIZACIÓN		155-CONSTRUCCIÓN DE PAVIMENTO DE CONCRETO HIDRÁULICO EN LAS CALLES: 5 DE ABRIL, AV. 28 DE MARZO, AV. PROL. IGNACIO ALLENDE, ULISES URBIETA, CJON. FRANCISCO JAVIER MINA, RAMÓN ESTEVA DE LA CRUZ, EN LA LOCALIDAD DE JUCHITÁN DE ZARAGOZA, MUNICIPIO DE LA HEROICA CIUDAD DE ZARAGOZA.			001-CONSTRUCCIÓN DE PAVIMENTO DE CONCRETO HIDRÁULICO EN LAS CALLES: 5 DE ABRIL, AV. 28 DE MARZO, AV. PROL. IGNACIO ALLENDE, ULISES URBIETA, CJON. FRANCISCO JAVIER MINA, RAMÓN ESTEVA DE LA CRUZ, EN LA LOCALIDAD DE JUCHITÁN DE ZARAGOZA, MUNICIPIO DE LA HEROICA CIUDAD DE JUCHITÁN DE ZARAGOZA.		
POBLACIÓN O ÁREA DE ENFOQUE POTENCIAL	ATRIBUTO DE LA POBLACIÓN O ÁREA DE ENFOQUE:	CENTRO DE POBLACIÓN EN EL ESTADO DE OAXACA		HOMBRES:	0	MUJERES:	0	TOTAL:	570
PRESUPUESTO ANUAL									
Aprobado	Ampliación	Reducción	Modificado	EJERCIDO T1		EJERCIDO T2		EJERCIDO T3	
0.00	5,033,276.69	0.00	5,033,276.69	0.00		0.00		0.00	
				TOTAL EJERCIDO AL TRIMESTRE VIGENTE				0.00	
PRESUPUESTO TRIMESTRAL DE LA ACTIVIDAD									
Aprobado		Modificado		Comprometido		Devengado		Ejercido	
0.00		0.00		5,027,993.48		0.00		0.00	
								% de Ejercido Vs. Modificado	
								nan	
DATOS DEL INDICADOR									
Nombre :				PORCENTAJE DE METROS CUADRADOS DE CALLES PAVIMENTADAS		Número de indicador :		2362	
Definición :				MIDE EL PORCENTAJE DE METROS CUADRADOS DE CALLES PAVIMENTADAS RESPECTO AL PROGRAMADO					
Método de Cálculo :				(METROS CUADRADOS DE CALLES PAVIMENTADAS/METROS CUADRADOS DE CALLES PROGRAMADAS A PAVIMENTAR CONTEMPLADAS EN EL BANCO DE PROYECTOS DE INVERSIÓN)*100					
Tipo		Dimensión		Frecuencia de Medición		Forma de cálculo del indicador		Tipo de Valor	
GESTIÓN		EFICACIA		TRIMESTRAL		PORCENTAJE		FLUJO	
								Sentido Esperado	
								ASCENDENTE	
MEDIOS DE VERIFICACIÓN / FUENTE INFORMACIÓN					SUPUESTO				
INFORME MENSUAL DE AVANCE FÍSICO FINANCIERO (IMAFF) INTEGRADO POR EL DEPARTAMENTO DE SEGUIMIENTO INFORMÁTICO DE OBRAS. DISPONIBLE EN LA SUBSECRETARÍA DE PLANEACIÓN Y PROGRAMACIÓN DE OBRA. (ACTUALIZACIÓN MENSUAL).					SE CUENTA CON DISPONIBILIDAD DE RECURSOS DE FONDOS FEDERALES Y ESTATALES PARA EL FINANCIAMIENTO DE LAS OBRAS O ACCIONES Y LAS CONDICIONES LABORALES Y ECONÓMICAS SON FAVORABLES.				
DATOS DE LA META									
Definición de la variable Meta:		1 - METROS CUADRADOS DE CALLES PAVIMENTADAS							
Unidad de medida:		15 - METRO CUADRADO							
LÍNEA BASE					VALOR PROGRAMADO ANUAL				
AÑO	2018		VALOR	137,330.00		AÑO	2022		VALOR
									3,473.34
AVANCE TRIMESTRAL OBRA/ACTIVIDAD									
METAS	1er.TRIMESTRE		2o.TRIMESTRE		3er.TRIMESTRE		4o.TRIMESTRE		CUMPLIMIENTO DE METAS
PROGRAMACIÓN INICIAL	0.00	578.00		1,734.00		1,161.34		T1+T2+T3+T4	3,473.34
PROGRAMACIÓN ACTUALIZADA	0.00	578.00		1,734.00				T1+T2+T3+T4	2,312.00
METAS ALCANZADAS	0.00	0.00		2,778.67		0.00		T1+T2+T3+T4	2,778.67
PORCENTAJE ALCANZADO TRIMESTRAL	0.00	0.00		160.25		0.00		PORCENTAJE ALCANZADO ANUAL	80.00

PORCENTAJE DE CUMPLIMIENTO ALCANZADO EN EL TRIMESTRE: 160.25 %

JEFE ADMINISTRATIVO
 MTRA. RUBÉN GÓMEZ VELASCO
 DIRECTORA ADMINISTRATIVA



TITULAR DE LA DEPENDENCIA ENTIDAD
 MTR. JAVIER LEZANO VARGAS
 SECRETARIO

REPORTE DE AVANCE DE GESTIÓN

UR 106 - SECRETARÍA DE LAS INFRAESTRUCTURAS Y EL ORDENAMIENTO TERRITORIAL SUSTENTABLE

TERCER TRIMESTRE 2022



UE: 001-OFICINA DEL SECRETARIO DE LAS INFRAESTRUCTURAS Y EL ORDENAMIENTO TERRITORIAL SUSTENTABLE

ESTRUCTURA PROGRAMATICA									
PROGRAMA		SUBPROGRAMA		PROYECTO			OBRA/ACTIVIDAD		
122-MEJORAMIENTO URBANO DE LOS CENTROS DE POBLACIÓN		02-REALIZACIÓN DE OBRAS DE URBANIZACIÓN		118-CONSTRUCCION DE PAVIMENTO CON CONCRETO HIDRAULICO EN LA CALLE GARCÍA VIGIL, EN LA LOCALIDAD DE SANTA CATARINA MINAS, MUNICIPIO DE SANTA CATARINA MINAS			001-CONSTRUCCIÓN DE PAVIMENTO CON CONCRETO HIDRAULICO EN LA CALLE GARCÍA VIGIL, EN LA LOCALIDAD DE SANTA CATARINA MINAS, MUNICIPIO DE SANTA CATARINA MINAS		
POBLACION O ÁREA DE ENFOQUE POTENCIAL	ATRIBUTO DE LA POBLACION O ÁREA DE ENFOQUE:	CENTRO DE POBLACIÓN EN EL ESTADO DE OAXACA		HOMBRES:	0	MUJERES:	0	TOTAL:	570
PRESUPUESTO ANUAL									
Aprobado	Ampliación	Reducción	Modificado	EJERCIDO T1		EJERCIDO T2		EJERCIDO T3	
0.00	999,971.30	0.00	999,971.30	0.00		0.00		374,195.49	
								TOTAL EJERCIDO AL TRIMESTRE VIGENTE	
								374,195.49	
PRESUPUESTO TRIMESTRAL DE LA ACTIVIDAD									
Aprobado		Modificado		Comprometido		Devengado		Ejercido	
0.00		374,195.49		0.00		374,195.49		374,195.49	
% de Ejercido Vs. Modificado									
100.00									
DATOS DEL INDICADOR									
Nombre :	PORCENTAJE DE METROS CUADRADOS DE CALLES PAVIMENTADAS				Número de indicador :	2362			
Definición :	MIDE EL PORCENTAJE DE METROS CUADRADOS DE CALLES PAVIMENTADAS RESPECTO AL PROGRAMADO								
Método de Cálculo :	(METROS CUADRADOS DE CALLES PAVIMENTADAS/METROS CUADRADOS DE CALLES PROGRAMADAS A PAVIMENTAR CONTEMPLADAS EN EL BANCO DE PROYECTOS DE INVERSIÓN)*100								
Tipo	Dimensión		Frecuencia de Medición		Forma de cálculo del Indicador		Tipo de Valor		Sentido Esperado
GESTIÓN	EFICACIA		TRIMESTRAL		PORCENTAJE		FLUJO		ASCENDENTE
MEDIOS DE VERIFICACIÓN / FUENTE INFORMACIÓN					SUPUESTO				
INFORME MENSUAL DE AVANCE FISICO FINANCIERO (IMAFF) INTEGRADO POR EL DEPARTAMENTO DE SEGUIMIENTO INFORMATICO DE OBRAS, DISPONIBLE EN LA SUBSECRETARÍA DE PLANEACIÓN Y PROGRAMACIÓN DE OBRA. (ACTUALIZACIÓN MENSUAL).					SE CUENTA CON DISPONIBILIDAD DE RECURSOS DE FONDOS FEDERALES Y ESTATALES PARA EL FINANCIAMIENTO DE LAS OBRAS O ACCIONES Y LAS CONDICIONES LABORALES Y ECONÓMICAS SON FAVORABLES.				
DATOS DE LA META									
Definición de la variable Meta:	1 - METROS CUADRADOS DE CALLES PAVIMENTADAS								
Unidad de medida:	15 - METRO CUADRADO								
LÍNEA BASE					VALOR PROGRAMADO ANUAL				
AÑO	2018		VALOR	137,330.00		AÑO	2022		VALOR
								600.00	
AVANCE TRIMESTRAL OBRA/ACTIVIDAD									
METAS		1er.TRIMESTRE		2o.TRIMESTRE		3er.TRIMESTRE		4o.TRIMESTRE	
CUMPLIMIENTO DE METAS									
PROGRAMACIÓN INICIAL	0.00	300.00		300.00		0.00		T1+T2+T3+T4	
PROGRAMACIÓN ACTUALIZADA	0.00	300.00		300.00				T1+T2+T3+T4	
METAS ALCANZADAS	0.00	0.00		300.00		0.00		T1+T2+T3+T4	
PORCENTAJE ALCANZADO TRIMESTRAL	0.00	0.00		100.00		0.00		PORCENTAJE ALCANZADO ANUAL	
								50.00	

PORCENTAJE DE CUMPLIMIENTO ALCANZADO EN EL TRIMESTRE: 100.00 %

JEFE ADMINISTRATIVO
MTRA. RUBI OLIVERA ELASCO
DIRECTORA ADMINISTRATIVA



TITULAR DE LA DEPENDENCIA/ENTIDAD
MTBO. JAVIER LAZCANO VARGAS
SECRETARIO

REPORTE DE AVANCE DE GESTIÓN

UR 106 - SECRETARÍA DE LAS INFRAESTRUCTURAS Y EL ORDENAMIENTO TERRITORIAL SUSTENTABLE

TERCER TRIMESTRE 2022



UE: 001-OFCINA DEL SECRETARIO DE LAS INFRAESTRUCTURAS Y EL ORDENAMIENTO TERRITORIAL SUSTENTABLE

ESTRUCTURA PROGRAMATICA								
PROGRAMA		SUBPROGRAMA		PROYECTO		OBRA/ACTIVIDAD		
122-MEJORAMIENTO URBANO DE LOS CENTROS DE POBLACIÓN		02-REALIZACIÓN DE OBRAS DE URBANIZACIÓN		131-CONSTRUCCIÓN DE PAVIMENTO A BASE DE CONCRETO HIDRAULICO EN LA CALLE REFORMA DE LA LOCALIDAD DE CAMELIA ROJA DEL MUNICIPIO DE SAN JUAN BAUTISTA TUXTEPEC		001-CONSTRUCCIÓN DE PAVIMENTO A BASE DE CONCRETO HIDRAULICO EN LA CALLE REFORMA DE LA LOCALIDAD DE CAMELIA ROJA DEL MUNICIPIO DE SAN JUAN BAUTISTA TUXTEPEC		
POBLACIÓN O ÁREA DE ENFOQUE POTENCIAL	ATRIBUTO DE LA POBLACIÓN O ÁREA DE ENFOQUE:	CENTRO DE POBLACIÓN EN EL ESTADO DE OAXACA		HOMBRES:	0	MUJERES:	0	
				TOTAL:			570	
PRESUPUESTO ANUAL								
Aprobado	Ampliación	Reducción	Modificado	EJERCIDO T1		EJERCIDO T2		
0.00	2,144,131.51	0.00	2,144,131.51	0.00		0.00		
				EJERCIDO T3		EJERCIDO T4		
				1,752,326.57		0.00		
				TOTAL EJERCIDO AL TRIMESTRE VIGENTE				1,752,326.57
PRESUPUESTO TRIMESTRAL DE LA ACTIVIDAD								
Aprobado		Modificado		Comprometido		Devengado		
0.00		1,752,326.57		0.00		1,752,326.57		
				Ejercido		% de Ejercido Vs. Modificado		
				1,752,326.57		100.00		
DATOS DEL INDICADOR								
Nombre : PORCENTAJE DE METROS CUADRADOS DE CALLES PAVIMENTADAS				Número de Indicador : 2362				
Definición : MIDE EL PORCENTAJE DE METROS CUADRADOS DE CALLES PAVIMENTADAS RESPECTO AL PROGRAMADO								
Método de Cálculo : (METROS CUADRADOS DE CALLES PAVIMENTADAS/METROS CUADRADOS DE CALLES PROGRAMADAS A PAVIMENTAR CONTEMPLADAS EN EL BANCO DE PROYECTOS DE INVERSIÓN)*100								
Tipo		Dimensión		Frecuencia de Medición		Forma de cálculo del indicador		
GESTIÓN		EFICACIA		TRIMESTRAL		PORCENTAJE		
						Tipo de Valor		
						FLUJO		
						Sentido Esperado		
						ASCENDENTE		
MEDIOS DE VERIFICACIÓN / FUENTE INFORMACIÓN				SUPUESTO				
INFORME MENSUAL DE AVANCE FISICO FINANCIERO (IMAFF) INTEGRADO POR EL DEPARTAMENTO DE SEGUIMIENTO INFORMATICO DE OBRAS, DISPONIBLE EN LA SUBSECRETARÍA DE PLANEACIÓN Y PROGRAMACIÓN DE OBRA. (ACTUALIZACIÓN MENSUAL).				SE CUENTA CON DISPONIBILIDAD DE RECURSOS DE FONDOS FEDERALES Y ESTATALES PARA EL FINANCIAMIENTO DE LAS OBRAS O ACCIONES Y LAS CONDICIONES LABORALES Y ECONÓMICAS SON FAVORABLES.				
DATOS DE LA META								
Definición de la variable Meta: 1 - METROS CUADRADOS DE CALLES PAVIMENTADAS								
Unidad de medida: 15 - METRO CUADRADO								
LÍNEA BASE				VALOR PROGRAMADO ANUAL				
AÑO	2018	VALOR	137,330.00	AÑO	2022	VALOR	1,554.58	
AVANCE TRIMESTRAL OBRA/ACTIVIDAD								
METAS	1er.TRIMESTRE	2o.TRIMESTRE	3er.TRIMESTRE	4o.TRIMESTRE	CUMPLIMIENTO DE METAS			
PROGRAMACIÓN INICIAL	0.00	518.18	777.27	259.13	T1+T2+T3+T4		1,554.58	
PROGRAMACIÓN ACTUALIZADA	0.00	518.18	777.27		T1+T2+T3+T4		1,295.45	
METAS ALCANZADAS	0.00	0.00	1,243.66	0.00	T1+T2+T3+T4		1,243.66	
PORCENTAJE ALCANZADO TRIMESTRAL	0.00	0.00	160.00	0.00	PORCENTAJE ALCANZADO ANUAL		80.00	

PORCENTAJE DE CUMPLIMIENTO ALCANZADO EN EL TRIMESTRE: 160.00 %



JEFE ADMINISTRATIVO
MTRA. RUBI DÍAZ VELASCO
DIRECTORA ADMINISTRATIVA

TITULAR DE LA DEPENDENCIA/ENTIDAD
MRO. JAMES PLAZOLA VARGAS
SECRETARIO

REPORTE DE AVANCE DE GESTIÓN

UR 106 - SECRETARÍA DE LAS INFRAESTRUCTURAS Y EL ORDENAMIENTO TERRITORIAL SUSTENTABLE

TERCER TRIMESTRE 2022



UE: 001-OFICINA DEL SECRETARIO DE LAS INFRAESTRUCTURAS Y EL ORDENAMIENTO TERRITORIAL SUSTENTABLE

ESTRUCTURA PROGRAMATICA										
PROGRAMA		SUBPROGRAMA		PROYECTO			OBRA/ACTIVIDAD			
122-MEJORAMIENTO URBANO DE LOS CENTROS DE POBLACIÓN		02-REALIZACIÓN DE OBRAS DE URBANIZACIÓN		228-CONSTRUCCION DE PAVIMENTO CON CONCRETO HIDRAULICO EN LAS CALLES AV. PAULINO B. CARRASCO Y AV. 12 DE OCTUBRE, EN LA LOCALIDAD DE SAN PEDRO TAPANATEPEC, MUNICIPIO DE SAN PEDRO TAPANATEPEC			001-CONSTRUCCION DE PAVIMENTO CON CONCRETO HIDRAULICO EN LAS CALLES AV. PAULINO B. CARRASCO Y AV. 12 DE OCTUBRE, EN LA LOCALIDAD DE SAN PEDRO TAPANATEPEC, MUNICIPIO DE SAN PEDRO TAPANATEPEC			
POBLACIÓN O ÁREA DE ENFOQUE POTENCIAL	ATRIBUTO DE LA POBLACIÓN O ÁREA DE ENFOQUE:	CENTRO DE POBLACIÓN EN EL ESTADO DE OAXACA		HOMBRES:	0	MUJERES:	0	TOTAL:	570	
PRESUPUESTO ANUAL										
Aprobado	Ampliación	Reducción	Modificado	EJERCIDO T1		EJERCIDO T2		EJERCIDO T3		
0.00	6,689,047.66	0.00	6,689,047.66	0.00		0.00		0.00		
								TOTAL EJERCIDO AL TRIMESTRE VIGENTE		0.00
PRESUPUESTO TRIMESTRAL DE LA ACTIVIDAD										
Aprobado		Modificado		Comprometido		Devengado		Ejercido		% de Ejercido Vs. Modificado
0.00		0.00		0.00		0.00		0.00		nan
DATOS DEL INDICADOR										
Nombre :	PORCENTAJE DE METROS CUADRADOS DE CALLES PAVIMENTADAS				Número de indicador :	2362				
Definición :	MIDE EL PORCENTAJE DE METROS CUADRADOS DE CALLES PAVIMENTADAS RESPECTO AL PROGRAMADO									
Método de Cálculo :	(METROS CUADRADOS DE CALLES PAVIMENTADAS/METROS CUADRADOS DE CALLES PROGRAMADAS A PAVIMENTAR CONTEMPLADAS EN EL BANCO DE PROYECTOS DE INVERSIÓN)*100									
Tipo	Dimensión		Frecuencia de Medición		Forma de cálculo del Indicador		Tipo de Valor		Sentido Esperado	
GESTIÓN	EFICACIA		TRIMESTRAL		PORCENTAJE		FLUJO		ASCENDENTE	
MEDIOS DE VERIFICACIÓN / FUENTE INFORMACIÓN					SUPUESTO					
INFORME MENSUAL DE AVANCE FISICO FINANCIERO (IMAFF) INTEGRADO POR EL DEPARTAMENTO DE SEGUIMIENTO INFORMATICO DE OBRAS, DISPONIBLE EN LA SUBSECRETARÍA DE PLANEACIÓN Y PROGRAMACIÓN DE OBRA. (ACTUALIZACIÓN MENSUAL).					SE CUENTA CON DISPONIBILIDAD DE RECURSOS DE FONDOS FEDERALES Y ESTATALES PARA EL FINANCIAMIENTO DE LAS OBRAS O ACCIONES Y LAS CONDICIONES LABORALES Y ECONÓMICAS SON FAVORABLES.					
DATOS DE LA META										
Definición de la variable Meta:	1 - METROS CUADRADOS DE CALLES PAVIMENTADAS									
Unidad de medida:	15 - METRO CUADRADO									
LÍNEA BASE					VALOR PROGRAMADO ANUAL					
AÑO	2018		VALOR	137,330.00		AÑO	2022		VALOR	4,291.56
AVANCE TRIMESTRAL OBRA/ACTIVIDAD										
METAS	1er.TRIMESTRE		2o.TRIMESTRE		3er.TRIMESTRE		4o.TRIMESTRE		CUMPLIMIENTO DE METAS	
PROGRAMACION INICIAL	0.00		0.00		1,430.52		2,861.04		T1+T2+T3+T4	4,291.56
PROGRAMACION ACTUALIZADA	0.00		0.00		1,430.52				T1+T2+T3+T4	1,430.52
METAS ALCANZADAS	0.00		0.00		0.00		0.00		T1+T2+T3+T4	0.00
PORCENTAJE ALCANZADO TRIMESTRAL	0.00		0.00		0.00		0.00		PORCENTAJE ALCANZADO ANUAL	0.00

PORCENTAJE DE CUMPLIMIENTO ALCANZADO EN EL TRIMESTRE: 0.00 %

JEFE ADMINISTRATIVO
MTRA. RUBI OLIVO VELASCO
DIRECTORA ADMINISTRATIVA



TITULAR DE LA DEPENDENCIA
MTR. JAVIER LEONARDO VARGAS
SECRETARIO

REPORTE DE AVANCE DE GESTIÓN
UR 106 - SECRETARÍA DE LAS INFRAESTRUCTURAS Y EL ORDENAMIENTO TERRITORIAL SUSTENTABLE
TERCER TRIMESTRE 2022



UE: 001-OFCINA DEL SECRETARIO DE LAS INFRAESTRUCTURAS Y EL ORDENAMIENTO TERRITORIAL SUSTENTABLE

ESTRUCTURA PROGRAMATICA											
PROGRAMA		SUBPROGRAMA		PROYECTO			OBRA/ACTIVIDAD				
122-MEJORAMIENTO URBANO DE LOS CENTROS DE POBLACIÓN		02-REALIZACIÓN DE OBRAS DE URBANIZACIÓN		204-CONSTRUCCIÓN DE PAVIMENTO CON CONCRETO HIDRAULICO DE LA CALLE GILDARDO MAGAÑA EN LA LOCALIDAD DE SAN MIGUEL EJUTLA EN EL MUNICIPIO DE SAN MIGUEL EJUTLA			001-CONSTRUCCIÓN DE PAVIMENTO CON CONCRETO HIDRAULICO DE LA CALLE GILDARDO MAGAÑA EN LA LOCALIDAD DE SAN MIGUEL EJUTLA EN EL MUNICIPIO DE SAN MIGUEL EJUTLA				
POBLACIÓN O ÁREA DE ENFOQUE POTENCIAL		ATRIBUTO DE LA POBLACIÓN O ÁREA DE ENFOQUE:		CENTRO DE POBLACIÓN EN EL ESTADO DE OAXACA		HOMBRES:	0	MUJERES:	0	TOTAL:	570
PRESUPUESTO ANUAL											
Aprobado	Ampliación	Reducción	Modificado	EJERCIDO T1		EJERCIDO T2		EJERCIDO T3		EJERCIDO T4	
0.00	2,018,417.63	0.00	2,018,417.63	0.00		0.00		0.00		0.00	
				TOTAL EJERCIDO AL TRIMESTRE VIGENTE						0.00	
PRESUPUESTO TRIMESTRAL DE LA ACTIVIDAD											
Aprobado		Modificado		Comprometido		Devengado		Ejercido		% de Ejercido Vs. Modificado	
0.00		0.00		2,016,738.42		0.00		0.00		nan	
DATOS DEL INDICADOR											
Nombre :		PORCENTAJE DE METROS CUADRADOS DE CALLES PAVIMENTADAS				Número de Indicador :		2362			
Definición :		MIDE EL PORCENTAJE DE METROS CUADRADOS DE CALLES PAVIMENTADAS RESPECTO AL PROGRAMADO									
Método de Cálculo :		(METROS CUADRADOS DE CALLES PAVIMENTADAS/METROS CUADRADOS DE CALLES PROGRAMADAS A PAVIMENTAR CONTEMPLADAS EN EL BANCO DE PROYECTOS DE INVERSIÓN)*100									
Tipo		Dimensión		Frecuencia de Medición		Forma de cálculo del indicador		Tipo de Valor		Sentido Esperado	
GESTIÓN		EFICACIA		TRIMESTRAL		PORCENTAJE		FLUJO		ASCENDENTE	
MEDIOS DE VERIFICACIÓN / FUENTE INFORMACIÓN					SUPUESTO						
INFORME MENSUAL DE AVANCE FISICO FINANCIERO (IMAFF) INTEGRADO POR EL DEPARTAMENTO DE SEGUIMIENTO INFORMATICO DE OBRAS, DISPONIBLE EN LA SUBSECRETARÍA DE PLANEACIÓN Y PROGRAMACIÓN DE OBRA. (ACTUALIZACIÓN MENSUAL).					SE CUENTA CON DISPONIBILIDAD DE RECURSOS DE FONDOS FEDERALES Y ESTATALES PARA EL FINANCIAMIENTO DE LAS OBRAS O ACCIONES Y LAS CONDICIONES LABORALES Y ECONÓMICAS SON FAVORABLES.						
DATOS DE LA META											
Definición de la variable Meta:		1 - METROS CUADRADOS DE CALLES PAVIMENTADAS									
Unidad de medida:		15 - METRO CUADRADO									
LÍNEA BASE					VALOR PROGRAMADO ANUAL						
AÑO	2018		VALOR	137,330.00		AÑO	2022		VALOR	1,120.00	
AVANCE TRIMESTRAL OBRA/ACTIVIDAD											
METAS	1er.TRIMESTRE		2o.TRIMESTRE		3er.TRIMESTRE		4o.TRIMESTRE		CUMPLIMIENTO DE METAS		
PROGRAMACIÓN INICIAL	0.00		0.00		373.34		746.66		T1+T2+T3+T4	1,120.00	
PROGRAMACIÓN ACTUALIZADA	0.00		0.00		373.34				T1+T2+T3+T4	373.34	
METAS ALCANZADAS	0.00		0.00		0.00		0.00		T1+T2+T3+T4	0.00	
PORCENTAJE ALCANZADO TRIMESTRAL	0.00		0.00		0.00		0.00		PORCENTAJE ALCANZADO ANUAL	0.00	

PORCENTAJE DE CUMPLIMIENTO ALCANZADO EN EL TRIMESTRE: 0.00 %

JEFE ADMINISTRATIVO
 MTRA. RUBÉN VELASCO
 DIRECTORA ADMINISTRATIVA



TITULAR DE LA DEPENDENCIA
 MTR. JAVIER LÓPEZ VARGAS
 SECRETARIO

REPORTE DE AVANCE DE GESTIÓN

UR 106 - SECRETARÍA DE LAS INFRAESTRUCTURAS Y EL ORDENAMIENTO TERRITORIAL SUSTENTABLE

TERCER TRIMESTRE 2022



UE: 001-OFCINA DEL SECRETARIO DE LAS INFRAESTRUCTURAS Y EL ORDENAMIENTO TERRITORIAL SUSTENTABLE

ESTRUCTURA PROGRAMATICA									
PROGRAMA		SUBPROGRAMA		PROYECTO			OBRA/ACTIVIDAD		
122-MEJORAMIENTO URBANO DE LOS CENTROS DE POBLACIÓN		02-REALIZACIÓN DE OBRAS DE URBANIZACIÓN		195-AMPLIACIÓN DE LA RED DE DISTRIBUCIÓN DE ENERGÍA ELÉCTRICA EN DIVERSAS CALLES DE LA LOCALIDAD DE SAN JUAN JUQUILA MIXES, MUNICIPIO DE SAN JUAN JUQUILA MIXES			001-AMPLIACIÓN DE LA RED DE DISTRIBUCIÓN DE ENERGÍA ELÉCTRICA EN DIVERSAS CALLES DE LA LOCALIDAD DE SAN JUAN JUQUILA MIXES, MUNICIPIO DE SAN JUAN JUQUILA MIXES		
Población o Área de Enfoque Potencial	Atributo de la Población o Área de Enfoque	CENTRO DE POBLACIÓN EN EL ESTADO DE OAXACA		HOMBRES:	0	MUJERES:	0	TOTAL:	570
PRESUPUESTO ANUAL									
Aprobado	Ampliación	Reducción	Modificado	EJERCIDO T1		EJERCIDO T2		EJERCIDO T3	
0.00	7,680,993.49	0.00	7,680,993.49	0.00		0.00		0.00	
				TOTAL EJERCIDO AL TRIMESTRE VIGENTE				0.00	
PRESUPUESTO TRIMESTRAL DE LA ACTIVIDAD									
Aprobado		Modificado		Comprometido		Devengado		Ejercido	
0.00		0.00		7,680,661.59		0.00		0.00	
								% de Ejercido Vs. Modificado	
								nan	
DATOS DEL INDICADOR									
Nombre :	PORCENTAJE DE KILOMETROS LINEALES DE LINEAS Y REDES DE DISTRIBUCIÓN DE ENERGÍA ELÉCTRICA AMPLIADAS			Número de indicador :	2718				
Definición :	MIDE EL PORCENTAJE DE KILOMETROS LINEALES DE LÍNEAS Y REDES DE DISTRIBUCIÓN DE ENERGÍA ELÉCTRICA AMPLIADAS RESPECTO A LOS KILOMETROS PROGRAMADOS								
Método de Cálculo :	(KILOMETROS LINEALES DE LINEAS Y REDES DE DISTRIBUCIÓN DE ENERGÍA ELÉCTRICA AMPLIADA/KILOMETROS LINEALES DE LINEAS Y REDES DE DISTRIBUCIÓN DE ENERGÍA ELÉCTRICA PROGRAMADAS A AMPLIAR CONTEMPLADAS EN EL BANCO DE PROYECTOS DE INVERSIÓN)*100								
Tipo	Dimensión		Frecuencia de Medición		Forma de cálculo del indicador		Tipo de Valor		Sentido Esperado
GESTIÓN	EFICACIA		TRIMESTRAL		PORCENTAJE		FLUJO		ASCENDENTE
MEDIOS DE VERIFICACIÓN / FUENTE INFORMACIÓN					SUPUESTO				
INFORME MENSUAL DE AVANCE FISICO FINANCIERO (IMAFF) INTEGRADO POR EL DEPARTAMENTO DE SEGUIMIENTO INFORMÁTICO DE OBRAS, DISPONIBLE EN LA SUBSECRETARÍA DE PLANEACIÓN Y PROGRAMACIÓN DE OBRA. (ACTUALIZACIÓN MENSUAL).					SE CUENTA CON DISPONIBILIDAD DE RECURSOS DE FONDOS FEDERALES Y ESTATALES PARA EL FINANCIAMIENTO DE LAS OBRAS O ACCIONES Y LAS CONDICIONES LABORALES Y ECONÓMICAS SON FAVORABLES.				
DATOS DE LA META									
Definición de la variable Meta: 1 - KILOMETROS LINEALES DE LÍNEAS Y REDES DE DISTRIBUCIÓN DE ENERGÍA ELÉCTRICA AMPLIADAS									
Unidad de medida: 34 - KILÓMETRO LINEAL									
LÍNEA BASE					VALOR PROGRAMADO ANUAL				
ANO	2021		VALOR		0.00		ANO	2022	
								VALOR	
								4.11	
AVANCE TRIMESTRAL OBRA/ACTIVIDAD									
METAS	1er.TRIMESTRE		2o.TRIMESTRE		3er.TRIMESTRE		4o.TRIMESTRE		CUMPLIMIENTO DE METAS
PROGRAMACIÓN INICIAL	0.00		0.00		1.37		2.74		T1+T2+T3+T4
PROGRAMACIÓN ACTUALIZADA	0.00		0.00		1.37				T1+T2+T3+T4
METAS ALCANZADAS	0.00		0.00		1.23		0.00		T1+T2+T3+T4
PORCENTAJE ALCANZADO TRIMESTRAL	0.00		0.00		89.78		0.00		PORCENTAJE ALCANZADO ANUAL
									29.91

PORCENTAJE DE CUMPLIMIENTO ALCANZADO EN EL TRIMESTRE: 89.78 %

JEFE ADMINISTRATIVO
MTRA. RUBI GARCÍA VELASCO
DIRECTORA ADMINISTRATIVA



TITULAR DE LA DEPENDENCIA
MTRD. JAVIER LAZARINO VARGAS
SECRETARIO

REPORTE DE AVANCE DE GESTIÓN

UR 106 - SECRETARÍA DE LAS INFRAESTRUCTURAS Y EL ORDENAMIENTO TERRITORIAL SUSTENTABLE

TERCER TRIMESTRE 2022



UE: 001-OFICINA DEL SECRETARIO DE LAS INFRAESTRUCTURAS Y EL ORDENAMIENTO TERRITORIAL SUSTENTABLE

ESTRUCTURA PROGRAMÁTICA											
PROGRAMA		SUBPROGRAMA		PROYECTO			OBRA/ACTIVIDAD				
122-MEJORAMIENTO URBANO DE LOS CENTROS DE POBLACIÓN		02-REALIZACIÓN DE OBRAS DE URBANIZACIÓN		171-CONSTRUCCIÓN DE PAVIMENTO CON CONCRETO HIDRÁULICO EN LA CALLE GUADALUPE VICTORIA, EN LA LOCALIDAD DE SAN ANDRÉS HUAXPALTEPEC, MUNICIPIO DE SAN ANDRÉS HUAXPALTEPEC			001-CONSTRUCCIÓN DE PAVIMENTO CON CONCRETO HIDRÁULICO EN LA CALLE GUADALUPE VICTORIA, EN LA LOCALIDAD DE SAN ANDRÉS HUAXPALTEPEC, MUNICIPIO DE SAN ANDRÉS HUAXPALTEPEC				
POBLACIÓN O ÁREA DE ENFOQUE POTENCIAL	ATRIBUTO DE LA POBLACION O ÁREA DE ENFOQUE:	CENTRO DE POBLACIÓN EN EL ESTADO DE OAXACA		HOMBRES:	0	MUJERES:	0	TOTAL:	570		
PRESUPUESTO ANUAL											
Aprobado	Ampliación	Reducción	Modificado	EJERCIDO T1		EJERCIDO T2		EJERCIDO T3			
0.00	1,926,886.09	0.00	1,926,886.09	0.00		0.00		0.00			
								TOTAL EJERCIDO AL TRIMESTRE VIGENTE		0.00	
PRESUPUESTO TRIMESTRAL DE LA ACTIVIDAD											
Aprobado		Modificado		Comprometido		Devengado		Ejercido		% de Ejercido Vs. Modificado	
0.00		0.00		1,924,773.20		0.00		0.00		nan	
DATOS DEL INDICADOR											
Nombre :	PORCENTAJE DE METROS CUADRADOS DE CALLES PAVIMENTADAS				Número de indicador :	2362					
Definición :	MIDE EL PORCENTAJE DE METROS CUADRADOS DE CALLES PAVIMENTADAS RESPECTO AL PROGRAMADO										
Método de Cálculo :	(METROS CUADRADOS DE CALLES PAVIMENTADAS/METROS CUADRADOS DE CALLES PROGRAMADAS A PAVIMENTAR CONTEMPLADAS EN EL BANCO DE PROYECTOS DE INVERSIÓN Y*100										
Tipo	Dimensión		Frecuencia de Medición		Forma de cálculo del indicador		Tipo de Valor		Sentido Esperado		
GESTIÓN	EFICACIA		TRIMESTRAL		PORCENTAJE		FLUJO		ASCENDENTE		
MEDIOS DE VERIFICACIÓN / FUENTE INFORMACIÓN					SUPUESTO						
INFORME MENSUAL DE AVANCE FÍSICO FINANCIERO (IMAFF) INTEGRADO POR EL DEPARTAMENTO DE SEGUIMIENTO INFORMÁTICO DE OBRAS, DISPONIBLE EN LA SUBSECRETARÍA DE PLANEACIÓN Y PROGRAMACIÓN DE OBRA. (ACTUALIZACIÓN MENSUAL).					SE CUENTA CON DISPONIBILIDAD DE RECURSOS DE FONDOS FEDERALES Y ESTATALES PARA EL FINANCIAMIENTO DE LAS OBRAS O ACCIONES Y LAS CONDICIONES LABORALES Y ECONÓMICAS SON FAVORABLES.						
DATOS DE LA META											
Definición de la variable Meta:	1 - METROS CUADRADOS DE CALLES PAVIMENTADAS										
Unidad de medida:	15 - METRO CUADRADO										
LÍNEA BASE					VALOR PROGRAMADO ANUAL						
AÑO	2018		VALOR		137,330.00		AÑO	2022		VALOR	926.09
AVANCE TRIMESTRAL OBRA/ACTIVIDAD											
METAS	1er.TRIMESTRE		2o.TRIMESTRE		3er.TRIMESTRE		4o.TRIMESTRE		CUMPLIMIENTO DE METAS		
PROGRAMACIÓN INICIAL	0.00	154.35	154.35	463.05	463.05	308.69	T1+T2+T3+T4	926.09			
PROGRAMACIÓN ACTUALIZADA	0.00	154.35	154.35	463.05	463.05		T1+T2+T3+T4	617.40			
METAS ALCANZADAS	0.00	0.00	0.00	277.83	277.83	0.00	T1+T2+T3+T4	277.83			
PORCENTAJE ALCANZADO TRIMESTRAL	0.00	0.00	0.00	60.00	60.00	0.00	PORCENTAJE ALCANZADO ANUAL	30.00			

PORCENTAJE DE CUMPLIMIENTO ALCANZADO EN EL TRIMESTRE: 60.00 %

JEFE ADMINISTRATIVO
MTRA. RUBI OLIVERA VELASCO
DIRECTORA ADMINISTRATIVA



TITULAR DE LA DEPENDENCIA/ENTIDAD
MTRD. JAVIER LASCANO YARGAS
SECRETARIO

REPORTE DE AVANCE DE GESTIÓN
UR 106 - SECRETARÍA DE LAS INFRAESTRUCTURAS Y EL ORDENAMIENTO TERRITORIAL SUSTENTABLE
TERCER TRIMESTRE 2022



UE: 001-OFCINA DEL SECRETARIO DE LAS INFRAESTRUCTURAS Y EL ORDENAMIENTO TERRITORIAL SUSTENTABLE

ESTRUCTURA PROGRAMATICA										
PROGRAMA		SUBPROGRAMA		PROYECTO			OBRA/ACTIVIDAD			
122-MEJORAMIENTO URBANO DE LOS CENTROS DE POBLACIÓN		02-REALIZACIÓN DE OBRAS DE URBANIZACIÓN		147-CONSTRUCCIÓN DE PAVIMENTO A BASE DE CONCRETO HIDRAULICO EN LA CALLE AMERICA, EN LA LOCALIDAD DE SANTO DOMINGO ZANATEPEC, EN EL MUNICIPIO DE SANTO DOMINGO ZANATEPEC			001-CONSTRUCCIÓN DE PAVIMENTO A BASE DE CONCRETO HIDRAULICO EN LA CALLE AMÉRICA, EN LA LOCALIDAD DE SANTO DOMINGO ZANATEPEC, EN EL MUNICIPIO DE SANTO DOMINGO ZANATEPEC			
POBLACION O ÁREA DE ENFOQUE POTENCIAL	ATRIBUTO DE LA POBLACION O ÁREA DE ENFOQUE:	CENTRO DE POBLACIÓN EN EL ESTADO DE OAXACA		HOMBRES:	0	MUJERES:	0	TOTAL:	570	
PRESUPUESTO ANUAL										
Aprobado	Ampliación	Reducción	Modificado	EJERCIDO T1		EJERCIDO T2		EJERCIDO T3		
0.00	3,499,022.86	0.00	3,499,022.86	0.00		0.00		2,503,944.12		
								TOTAL EJERCIDO AL TRIMESTRE VIGENTE		2,503,944.12
PRESUPUESTO TRIMESTRAL DE LA ACTIVIDAD										
Aprobado		Modificado		Comprometido		Devengado		Ejercido		
0.00		2,503,944.12		3,493,658.29		2,503,944.12		2,503,944.12		
								% de Ejercido Vs. Modificado		100.00
DATOS DEL INDICADOR										
Nombre :	PORCENTAJE DE METROS CUADRADOS DE CALLES PAVIMENTADAS				Número de Indicador :	2362				
Definición :	MIDE EL PORCENTAJE DE METROS CUADRADOS DE CALLES PAVIMENTADAS RESPECTO AL PROGRAMADO									
Método de Cálculo :	(METROS CUADRADOS DE CALLES PAVIMENTADAS/METROS CUADRADOS DE CALLES PROGRAMADAS A PAVIMENTAR CONTEMPLADAS EN EL BANCO DE PROYECTOS DE INVERSIÓN)*100									
Tipo	Dimensión		Frecuencia de Medición		Forma de cálculo del Indicador		Tipo de Valor		Sentido Esperado	
GESTIÓN	EFICACIA		TRIMESTRAL		PORCENTAJE		FLUJO		ASCENDENTE	
MEDIOS DE VERIFICACIÓN / FUENTE INFORMACIÓN					SUPUESTO					
INFORME MENSUAL DE AVANCE FISICO FINANCIERO (IMAFF) INTEGRADO POR EL DEPARTAMENTO DE SEGUIMIENTO INFORMATICO DE OBRAS, DISPONIBLE EN LA SUBSECRETARÍA DE PLANEACIÓN Y PROGRAMACIÓN DE OBRA. (ACTUALIZACIÓN MENSUAL).					SE CUENTA CON DISPONIBILIDAD DE RECURSOS DE FONDOS FEDERALES Y ESTATALES PARA EL FINANCIAMIENTO DE LAS OBRAS O ACCIONES Y LAS CONDICIONES LABORALES Y ECONÓMICAS SON FAVORABLES.					
DATOS DE LA META										
Definición de la variable Meta:	1 - METROS CUADRADOS DE CALLES PAVIMENTADAS									
Unidad de medida:	15 - METRO CUADRADO									
LÍNEA BASE					VALOR PROGRAMADO ANUAL					
ANO	2018		VALOR	137,330.00		ANO	2022		VALOR	2,662.00
AVANCE TRIMESTRAL OBRA/ACTIVIDAD										
METAS	1er.TRIMESTRE		2o.TRIMESTRE		3er.TRIMESTRE		4o.TRIMESTRE		CUMPLIMIENTO DE METAS	
PROGRAMACIÓN INICIAL	0.00	886.00	1,329.00	447.00			T1+T2+T3+T4		2,662.00	
PROGRAMACIÓN ACTUALIZADA	0.00	886.00	1,329.00			T1+T2+T3+T4		2,215.00		
METAS ALCANZADAS	0.00	0.00	2,528.90	0.00	T1+T2+T3+T4		2,528.90			
PORCENTAJE ALCANZADO TRIMESTRAL	0.00	0.00	190.29	0.00	PORCENTAJE ALCANZADO ANUAL		95.00			

PORCENTAJE DE CUMPLIMIENTO ALCANZADO EN EL TRIMESTRE 190.29 %



JEFE ADMINISTRATIVO
 MTRA. RUBI OLIVERA VELASCO
 DIRECTORA ADMINISTRATIVA

TITULAR DE LA DEPENDENCIA
 MTR. JAVIER LAZCANO VARGAS
 SECRETARIO

REPORTE DE AVANCE DE GESTIÓN

UR 106 - SECRETARÍA DE LAS INFRAESTRUCTURAS Y EL ORDENAMIENTO TERRITORIAL SUSTENTABLE

TERCER TRIMESTRE 2022



UE: 001-OFICINA DEL SECRETARIO DE LAS INFRAESTRUCTURAS Y EL ORDENAMIENTO TERRITORIAL SUSTENTABLE

ESTRUCTURA PROGRAMÁTICA												
PROGRAMA		SUBPROGRAMA		PROYECTO			OBRA/ACTIVIDAD					
122-MEJORAMIENTO URBANO DE LOS CENTROS DE POBLACIÓN		02-REALIZACIÓN DE OBRAS DE URBANIZACIÓN		110-AMPLIACIÓN DE LA RED DE DISTRIBUCIÓN DE ENERGÍA ELÉCTRICA EN LA CALLE LOMA SAYII DE LA LOCALIDAD DE ATAYIKI CUQUILA DEL MUNICIPIO DE HEROICA CIUDAD DE TLAXIACO			001-AMPLIACIÓN DE LA RED DE DISTRIBUCIÓN DE ENERGÍA ELÉCTRICA EN LA CALLE LOMA SAYII DE LA LOCALIDAD DE ATAYIKI CUQUILA DEL MUNICIPIO DE HEROICA CIUDAD DE TLAXIACO					
POBLACIÓN O ÁREA DE ENFOQUE POTENCIAL	ATRIBUTO DE LA POBLACIÓN O ÁREA DE ENFOQUE:	CENTRO DE POBLACIÓN EN EL ESTADO DE OAXACA		HOMBRES:	0	MUJERES:	0	TOTAL:	570			
PRESUPUESTO ANUAL												
Aprobado	Ampliación	Reducción	Modificado	EJERCIDO T1		EJERCIDO T2		EJERCIDO T3				
0.00	1,606,000.00	0.00	1,606,000.00	0.00		0.00		1,415,824.32				
								TOTAL EJERCIDO AL TRIMESTRE VIGENTE		1,415,824.32		
PRESUPUESTO TRIMESTRAL DE LA ACTIVIDAD												
Aprobado		Modificado		Comprometido		Devengado		Ejercido				
0.00		1,415,824.32		0.00		1,415,824.32		1,415,824.32				
% de Ejercido Vs. Modificado												
100.00												
DATOS DEL INDICADOR												
Nombre :	PORCENTAJE DE KILOMETROS LINEALES DE LÍNEAS Y REDES DE DISTRIBUCIÓN DE ENERGÍA ELÉCTRICA AMPLIADAS				Número de Indicador :	2718						
Definición :	MIDE EL PORCENTAJE DE KILOMETROS LINEALES DE LÍNEAS Y REDES DE DISTRIBUCIÓN DE ENERGÍA ELÉCTRICA AMPLIADAS RESPECTO A LOS KILOMETROS PROGRAMADOS											
Método de Cálculo :	(KILOMETROS LINEALES DE LÍNEAS Y REDES DE DISTRIBUCIÓN DE ENERGÍA ELÉCTRICA AMPLIADA/KILOMETROS LINEALES DE LÍNEAS Y REDES DE DISTRIBUCIÓN DE ENERGÍA ELÉCTRICA PROGRAMADAS A AMPLIAR CONTEMPLADAS EN EL BANCO DE PROYECTOS DE INVERSIÓN)*100											
Tipo	Dimensión		Frecuencia de Medición		Forma de cálculo del Indicador		Tipo de Valor		Sentido Esperado			
GESTIÓN	EFICACIA		TRIMESTRAL		PORCENTAJE		FLUJO		ASCENDENTE			
MEDIOS DE VERIFICACIÓN / FUENTE INFORMACIÓN					SUPUESTO							
INFORME MENSUAL DE AVANCE FÍSICO FINANCIERO (IMAFF) INTEGRADO POR EL DEPARTAMENTO DE SEGUIMIENTO INFORMÁTICO DE OBRAS, DISPONIBLE EN LA SUBSECRETARÍA DE PLANEACIÓN Y PROGRAMACIÓN DE OBRA. (ACTUALIZACIÓN MENSUAL).					SE CUENTA CON DISPONIBILIDAD DE RECURSOS DE FONDOS FEDERALES Y ESTATALES PARA EL FINANCIAMIENTO DE LAS OBRAS O ACCIONES Y LAS CONDICIONES LABORALES Y ECONÓMICAS SON FAVORABLES.							
DATOS DE LA META												
Definición de la variable Meta:	1 - KILOMETROS LINEALES DE LÍNEAS Y REDES DE DISTRIBUCIÓN DE ENERGÍA ELÉCTRICA AMPLIADAS											
Unidad de medida:	34 - KILÓMETRO LINEAL											
LÍNEA BASE					VALOR PROGRAMADO ANUAL							
AÑO	2021		VALOR		0.00		AÑO	2022		VALOR		1.21
AVANCE TRIMESTRAL OBRA/ACTIVIDAD												
METAS	1er.TRIMESTRE		2o.TRIMESTRE		3er.TRIMESTRE		4o.TRIMESTRE		CUMPLIMIENTO DE METAS			
PROGRAMACIÓN INICIAL	0.00		0.60		0.60		0.00		T1+T2+T3+T4	1.21		
PROGRAMACIÓN ACTUALIZADA	0.00		0.60		0.60				T1+T2+T3+T4	1.21		
METAS ALCANZADAS	0.00		0.00		1.21		0.00		T1+T2+T3+T4	1.21		
PORCENTAJE ALCANZADO TRIMESTRAL	0.00		0.00		200.43		0.00		PORCENTAJE ALCANZADO ANUAL	100.25		

PORCENTAJE DE CUMPLIMIENTO ALCANZADO EN EL TRIMESTRE: 200.43 %

JEFE ADMINISTRATIVO
MTRA. RUBI OLIVERA BELASCO
DIRECTORA ADMINISTRATIVA



TITULAR DEL DEPARTAMENTO
MTR. ANIBALAZO MARGAS
SECRETARIO

REPORTE DE AVANCE DE GESTIÓN

UR 106 - SECRETARÍA DE LAS INFRAESTRUCTURAS Y EL ORDENAMIENTO TERRITORIAL SUSTENTABLE TERCER TRIMESTRE 2022



UE: 001-OFCINA DEL SECRETARIO DE LAS INFRAESTRUCTURAS Y EL ORDENAMIENTO TERRITORIAL SUSTENTABLE

ESTRUCTURA PROGRAMATICA											
PROGRAMA		SUBPROGRAMA		PROYECTO			OBRA/ACTIVIDAD				
122-MEJORAMIENTO URBANO DE LOS CENTROS DE POBLACIÓN		02-REALIZACIÓN DE OBRAS DE URBANIZACIÓN		244-AMPLIACIÓN DE LA RED DE DISTRIBUCIÓN DE ENERGÍA ELÉCTRICA EN VARIAS CALLES DE LA LOCALIDAD DE INDEPENDENCIA MUNICIPIO CHALCATONGO DE HIDALGO			001-AMPLIACIÓN DE LA RED DE DISTRIBUCIÓN DE ENERGÍA ELÉCTRICA EN VARIAS CALLES DE LA LOCALIDAD DE INDEPENDENCIA MUNICIPIO CHALCATONGO DE HIDALGO				
POBLACIÓN O ÁREA DE ENFOQUE POTENCIAL	ATRIBUTO DE LA POBLACIÓN O ÁREA DE ENFOQUE:	CENTRO DE POBLACIÓN EN EL ESTADO DE OAXACA		HOMBRES:	0	MUJERES:	0	TOTAL:	570		
PRESUPUESTO ANUAL											
Aprobado	Ampliación	Reducción	Modificado	EJERCIDO T1		EJERCIDO T2		EJERCIDO T3			
0.00	1,350,000.00	0.00	1,350,000.00	0.00		0.00		0.00			
				TOTAL EJERCIDO AL TRIMESTRE VIGENTE						0.00	
PRESUPUESTO TRIMESTRAL DE LA ACTIVIDAD											
Aprobado		Modificado		Comprometido		Devengado		Ejercido			
0.00		0.00		0.00		0.00		0.00			
								% de Ejercido Vs. Modificado			
								nan			
DATOS DEL INDICADOR											
Nombre :	PORCENTAJE DE KILOMETROS LINEALES DE LÍNEAS Y REDES DE DISTRIBUCIÓN DE ENERGÍA ELÉCTRICA AMPLIADAS				Número de Indicador :	2718					
Definición :	MIDE EL PORCENTAJE DE KILOMETROS LINEALES DE LÍNEAS Y REDES DE DISTRIBUCIÓN DE ENERGÍA ELÉCTRICA AMPLIADAS RESPECTO A LOS KILOMETROS PROGRAMADOS										
Método de Cálculo :	(KILOMETROS LINEALES DE LÍNEAS Y REDES DE DISTRIBUCIÓN DE ENERGÍA ELÉCTRICA AMPLIADA/KILOMETROS LINEALES DE LÍNEAS Y REDES DE DISTRIBUCIÓN DE ENERGÍA ELÉCTRICA PROGRAMADAS A AMPLIAR CONTEMPLADAS EN EL BANCO DE PROYECTOS DE INVERSIÓN)*100										
Tipo	Dimensión		Frecuencia de Medición		Forma de cálculo del Indicador		Tipo de Valor		Sentido Esperado		
GESTIÓN	EFICACIA		TRIMESTRAL		PORCENTAJE		FLUJO		ASCENDENTE		
MEDIOS DE VERIFICACIÓN / FUENTE INFORMACIÓN					SUPUESTO						
INFORME MENSUAL DE AVANCE FÍSICO FINANCIERO (IMAFF) INTEGRADO POR EL DEPARTAMENTO DE SEGUIMIENTO INFORMÁTICO DE OBRAS, DISPONIBLE EN LA SUBSECRETARÍA DE PLANEACIÓN Y PROGRAMACIÓN DE OBRA. (ACTUALIZACIÓN MENSUAL).					SE CUENTA CON DISPONIBILIDAD DE RECURSOS DE FONDOS FEDERALES Y ESTATALES PARA EL FINANCIAMIENTO DE LAS OBRAS O ACCIONES Y LAS CONDICIONES LABORALES Y ECONÓMICAS SON FAVORABLES.						
DATOS DE LA META											
Definición de la variable Meta:	1 - KILOMETROS LINEALES DE LÍNEAS Y REDES DE DISTRIBUCIÓN DE ENERGÍA ELÉCTRICA AMPLIADAS										
Unidad de medida:	34 - KILÓMETRO LINEAL										
LÍNEA BASE					VALOR PROGRAMADO ANUAL						
AÑO	2021		VALOR		0.00		AÑO	2022		VALOR	0.88
AVANCE TRIMESTRAL OBRA/ACTIVIDAD											
METAS	1er.TRIMESTRE		2o.TRIMESTRE		3er.TRIMESTRE		4o.TRIMESTRE		CUMPLIMIENTO DE METAS		
PROGRAMACIÓN INICIAL	0.00	0.00	0.15	0.73	T1+T2+T3+T4		0.88				
PROGRAMACIÓN ACTUALIZADA	0.00	0.00	0.15	T1+T2+T3+T4		0.15					
METAS ALCANZADAS	0.00	0.00	0.00	0.00	T1+T2+T3+T4		0.00				
PORCENTAJE ALCANZADO TRIMESTRAL	0.00	0.00	0.00	0.00	PORCENTAJE ALCANZADO ANUAL		0.00				

PORCENTAJE DE CUMPLIMIENTO ALCANZADO EN EL TRIMESTRE 0.00 %

JEFE ADMINISTRATIVO
MTRA. RUBI GARCÍA VELASCO
DIRECTORA ADMINISTRATIVA



TITULAR DE LA SUPERINTENDENCIA
MTRA. ROSEMARY ANG VARGAS
SECRETARIA

REPORTE DE AVANCE DE GESTIÓN

UR 106 - SECRETARÍA DE LAS INFRAESTRUCTURAS Y EL ORDENAMIENTO TERRITORIAL SUSTENTABLE

TERCER TRIMESTRE 2022



UE: 001-OFCINA DEL SECRETARIO DE LAS INFRAESTRUCTURAS Y EL ORDENAMIENTO TERRITORIAL SUSTENTABLE

ESTRUCTURA PROGRAMATICA										
PROGRAMA		SUBPROGRAMA		PROYECTO			OBRA/ACTIVIDAD			
122-MEJORAMIENTO URBANO DE LOS CENTROS DE POBLACIÓN		02-REALIZACIÓN DE OBRAS DE URBANIZACIÓN		220-CONSTRUCCIÓN DE PAVIMENTO CON CONCRETO HIDRAULICO EN LA CALLE EMILIANO ZAPATA EN LA LOCALIDAD DE MESONES HIDALGO EN EL MUNICIPIO DE MESONES HIDALGO			001-CONSTRUCCIÓN DE PAVIMENTO CON CONCRETO HIDRAULICO EN LA CALLE EMILIANO ZAPATA EN LA LOCALIDAD DE MESONES HIDALGO EN EL MUNICIPIO DE MESONES HIDALGO			
POBLACIÓN O ÁREA DE ENFOQUE POTENCIAL	ATRIBUTO DE LA POBLACIÓN O ÁREA DE ENFOQUE:	CENTRO DE POBLACIÓN EN EL ESTADO DE OAXACA		HOMBRES:	0	MUJERES:	0	TOTAL:	570	
PRESUPUESTO ANUAL										
Aprobado	Ampliación	Reducción	Modificado	EJERCIDO T1		EJERCIDO T2		EJERCIDO T3		
0.00	848,464.37	0.00	848,464.37	0.00		0.00		0.00		
				TOTAL EJERCIDO AL TRIMESTRE VIGENTE						0.00
PRESUPUESTO TRIMESTRAL DE LA ACTIVIDAD										
Aprobado		Modificado		Comprometido		Devengado		Ejercido		
0.00		0.00		0.00		0.00		0.00		
								% de Ejercido Vs. Modificado		
								nan		
DATOS DEL INDICADOR										
Nombre :		PORCENTAJE DE METROS CUADRADOS DE CONSTRUCCIÓN DE CALLES PAVIMENTADAS				Número de indicador :		2715		
Definición :		MIDE EL PORCENTAJE DE METROS CUADRADOS DE CONSTRUCCIÓN DE CALLES PAVIMENTADAS RESPECTO AL PROGRAMADO								
Método de Cálculo :		(METROS CUADRADOS DE CONSTRUCCIÓN DE CALLES PAVIMENTADAS/METROS CUADRADOS DE CONSTRUCCIÓN DE CALLES PROGRAMADAS A PAVIMENTAR CONTEMPLADAS EN EL BANCO DE PROYECTOS DE INVERSIÓN)*100								
Tipo	Dimensión	Frecuencia de Medición		Forma de cálculo del Indicador		Tipo de Valor		Sentido Esperado		
GESTIÓN	EFICACIA	TRIMESTRAL		PORCENTAJE		FLUJO		ASCENDENTE		
MEDIOS DE VERIFICACIÓN / FUENTE INFORMACIÓN					SUPUESTO					
INFORME MENSUAL DE AVANCE FISICO FINANCIERO (IMAFF) INTEGRADO POR EL DEPARTAMENTO DE SEGUIMIENTO INFORMATICO DE OBRAS, DISPONIBLE EN LA SUBSECRETARÍA DE PLANEACIÓN Y PROGRAMACIÓN DE OBRA. (ACTUALIZACIÓN MENSUAL).					SE CUENTA CON DISPONIBILIDAD DE RECURSOS DE FONDOS FEDERALES Y ESTATALES PARA EL FINANCIAMIENTO DE LAS OBRAS O ACCIONES Y LAS CONDICIONES LABORALES Y ECONOMICAS SON FAVORABLES.					
DATOS DE LA META										
Definición de la variable Meta:		1 - METROS CUADRADOS CONSTRUIDOS DE CALLES PAVIMENTADAS								
Unidad de medida:		33 - METROS CUADRADOS DE CONSTRUCCIÓN								
LINEA BASE					VALOR PROGRAMADO ANUAL					
AÑO	2018		VALOR	137,330.00		AÑO	2022		VALOR	428.52
AVANCE TRIMESTRAL OBRA/ACTIVIDAD										
METAS	1er.TRIMESTRE		2o.TRIMESTRE		3er.TRIMESTRE		4o.TRIMESTRE		CUMPLIMIENTO DE METAS	
PROGRAMACIÓN INICIAL	0.00	0.00	285.68		142.84		T1+T2+T3+T4		428.52	
PROGRAMACIÓN ACTUALIZADA	0.00	0.00	285.68				T1+T2+T3+T4		285.68	
METAS ALCANZADAS	0.00	0.00	0.00		0.00		T1+T2+T3+T4		0.00	
PORCENTAJE ALCANZADO TRIMESTRAL	0.00	0.00	0.00		0.00		PORCENTAJE ALCANZADO ANUAL		0.00	

PORCENTAJE DE CUMPLIMIENTO ALCANZADO EN EL TRIMESTRE: 0.00 %

JEFE ADMINISTRATIVO
MTRA. RUBI OLIVERA FELASCO
DIRECTORA ADMINISTRATIVA



TITULAR DE LA DEPENDENCIA ENTIDAD
MTR. JAVIER FAZCENDO VARGAS
SECRETARIO

REPORTE DE AVANCE DE GESTIÓN

UR 106 - SECRETARÍA DE LAS INFRAESTRUCTURAS Y EL ORDENAMIENTO TERRITORIAL SUSTENTABLE

TERCER TRIMESTRE 2022



Gobierno del Estado

UE: 001-OFCINA DEL SECRETARIO DE LAS INFRAESTRUCTURAS Y EL ORDENAMIENTO TERRITORIAL SUSTENTABLE

ESTRUCTURA PROGRAMATICA										
PROGRAMA		SUBPROGRAMA		PROYECTO			OBRA/ACTIVIDAD			
122-MEJORAMIENTO URBANO DE LOS CENTROS DE POBLACIÓN		02-REALIZACIÓN DE OBRAS DE URBANIZACIÓN		187-CONSTRUCCION DE PAVIMENTO CON CONCRETO HIDRAULICO DE LAS CALLES ALLENDE Y GUERRERO EN LA LOCALIDAD DE SANTIAGO AMATLÁN, MUNICIPIO DE ASUNCIÓN NOCHIXTLÁN.			001-CONSTRUCCIÓN DE PAVIMENTO CON CONCRETO HIDRAULICO DE LAS CALLES ALLENDE Y GUERRERO EN LA LOCALIDAD DE SANTIAGO AMATLÁN, MUNICIPIO DE ASUNCIÓN NOCHIXTLÁN.			
POBLACIÓN O ÁREA DE ENFOQUE POTENCIAL	ATRIBUTO DE LA POBLACIÓN O ÁREA DE ENFOQUE:	CENTRO DE POBLACIÓN EN EL ESTADO DE OAXACA		HOMBRES:	0	MUJERES:	0	TOTAL:	570	
PRESUPUESTO ANUAL										
Aprobado	Ampliación	Reducción	Modificado	EJERCIDO T1		EJERCIDO T2		EJERCIDO T3		
0.00	2,613,473.02	0.00	2,613,473.02	0.00		0.00		0.00		
				TOTAL EJERCIDO AL TRIMESTRE VIGENTE				0.00		
PRESUPUESTO TRIMESTRAL DE LA ACTIVIDAD										
Aprobado		Modificado		Comprometido		Devengado		Ejercido		
0.00		0.00		2,613,127.70		0.00		0.00		
%										
								nan		
DATOS DEL INDICADOR										
Nombre :	PORCENTAJE DE METROS CUADRADOS DE CALLES PAVIMENTADAS				Número de Indicador :	2362				
Definición :	MIDE EL PORCENTAJE DE METROS CUADRADOS DE CALLES PAVIMENTADAS RESPECTO AL PROGRAMADO									
Método de Cálculo :	(METROS CUADRADOS DE CALLES PAVIMENTADAS/METROS CUADRADOS DE CALLES PROGRAMADAS A PAVIMENTAR CONTEMPLADAS EN EL BANCO DE PROYECTOS DE INVERSIÓN)*100									
Tipo	Dimensión		Frecuencia de Medición		Forma de cálculo del Indicador		Tipo de Valor		Sentido Esperado	
GESTIÓN	EFICACIA		TRIMESTRAL		PORCENTAJE		FLUJO		ASCENDENTE	
MEDIOS DE VERIFICACIÓN / FUENTE INFORMACIÓN					SUPUESTO					
INFORME MENSUAL DE AVANCE FISICO FINANCIERO (IMAFF) INTEGRADO POR EL DEPARTAMENTO DE SEGUIMIENTO INFORMATICO DE OBRAS, DISPONIBLE EN LA SUBSECRETARÍA DE PLANEACIÓN Y PROGRAMACIÓN DE OBRA. (ACTUALIZACIÓN MENSUAL).					SE CUENTA CON DISPONIBILIDAD DE RECURSOS DE FONDOS FEDERALES Y ESTATALES PARA EL FINANCIAMIENTO DE LAS OBRAS O ACCIONES Y LAS CONDICIONES LABORALES Y ECONÓMICAS SON FAVORABLES.					
DATOS DE LA META										
Definición de la variable Meta:	1 - METROS CUADRADOS DE CALLES PAVIMENTADAS									
Unidad de medida:	15 - METRO CUADRADO									
LÍNEA BASE					VALOR PROGRAMADO ANUAL					
AÑO	2018		VALOR	137,330.00		AÑO	2022		VALOR	2,266.40
AVANCE TRIMESTRAL OBRA/ACTIVIDAD										
METAS	1er.TRIMESTRE		2o.TRIMESTRE		3er.TRIMESTRE		4o.TRIMESTRE		CUMPLIMIENTO DE METAS	
PROGRAMACIÓN INICIAL	0.00	0.00		1,133.19		1,133.21		T1+T2+T3+T4		2,266.40
PROGRAMACIÓN ACTUALIZADA	0.00	0.00		1,133.19				T1+T2+T3+T4		1,133.19
METAS ALCANZADAS	0.00	0.00		0.00		0.00		T1+T2+T3+T4		0.00
PORCENTAJE ALCANZADO TRIMESTRAL	0.00	0.00		0.00		0.00		PORCENTAJE ALCANZADO ANUAL		0.00

PORCENTAJE DE CUMPLIMIENTO ALCANZADO EN EL TRIMESTRE: 0.00 %

JEFE ADMINISTRATIVO
MTRA. RUBI D. VAZQUEZ VELASCO
DIRECTORA ADMINISTRATIVA



SECRETARÍA

TITULAR DEL CORPUS DE INDEPENDENCIA
MTRA. LUCY ANDERSON VARGAS
SECRETARÍA

REPORTE DE AVANCE DE GESTIÓN

UR 106 - SECRETARÍA DE LAS INFRAESTRUCTURAS Y EL ORDENAMIENTO TERRITORIAL SUSTENTABLE

TERCER TRIMESTRE 2022



UE: 001-OFCINA DEL SECRETARIO DE LAS INFRAESTRUCTURAS Y EL ORDENAMIENTO TERRITORIAL SUSTENTABLE

ESTRUCTURA PROGRAMATICA									
PROGRAMA		SUBPROGRAMA		PROYECTO			OBRA/ACTIVIDAD		
122-MEJORAMIENTO URBANO DE LOS CENTROS DE POBLACIÓN		02-REALIZACIÓN DE OBRAS DE URBANIZACIÓN		163-CONSTRUCCIÓN DE PAVIMENTO CON CONCRETO HIDRAULICO EN LA CALLE FUNDADORES EN LA LOCALIDAD DE LA REFORMA EN EL MUNICIPIO DE SAN MIGUEL SOYALTEPEC			001-CONSTRUCCIÓN DE PAVIMENTO CON CONCRETO HIDRAULICO EN LA CALLE FUNDADORES EN LA LOCALIDAD DE LA REFORMA EN EL MUNICIPIO DE SAN MIGUEL SOYALTEPEC		
POBLACIÓN O ÁREA DE ENFOQUE POTENCIAL	ATRIBUTO DE LA POBLACIÓN O ÁREA DE ENFOQUE:	CENTRO DE POBLACIÓN EN EL ESTADO DE OAXACA		HOMBRES:	0	MUJERES:	0	TOTAL:	570
PRESUPUESTO ANUAL									
Aprobado	Ampliación	Reducción	Modificado	EJERCIDO T1		EJERCIDO T2		EJERCIDO T3	
0.00	1,479,686.33	0.00	1,479,686.33	0.00		0.00		1,478,891.42	
								TOTAL EJERCIDO AL TRIMESTRE VIGENTE	
								1,478,891.42	
PRESUPUESTO TRIMESTRAL DE LA ACTIVIDAD									
Aprobado		Modificado		Comprometido		Devengado		Ejercido	
0.00		1,479,686.33		1,478,891.42		1,478,891.42		1,478,891.42	
								% de Ejercido Vs. Modificado	
								99.95	
DATOS DEL INDICADOR									
Nombre:	PORCENTAJE DE METROS CUADRADOS DE CALLES PAVIMENTADAS				Número de Indicador:	2362			
Definición:	MIDE EL PORCENTAJE DE METROS CUADRADOS DE CALLES PAVIMENTADAS RESPECTO AL PROGRAMADO								
Método de Cálculo:	(METROS CUADRADOS DE CALLES PAVIMENTADAS/METROS CUADRADOS DE CALLES PROGRAMADAS A PAVIMENTAR CONTEMPLADAS EN EL BANCO DE PROYECTOS DE INVERSIÓN)*100								
Tipo	Dimensión		Frecuencia de Medición		Forma de cálculo del Indicador		Tipo de Valor		Sentido Esperado
GESTIÓN	EFICACIA		TRIMESTRAL		PORCENTAJE		FLUJO		ASCENDENTE
MEDIOS DE VERIFICACIÓN / FUENTE INFORMACIÓN					SUPUESTO				
INFORME MENSUAL DE AVANCE FISICO FINANCIERO (IMAFF) INTEGRADO POR EL DEPARTAMENTO DE SEGUIMIENTO INFORMATICO DE OBRAS, DISPONIBLE EN LA SUBSECRETARÍA DE PLANEACIÓN Y PROGRAMACIÓN DE OBRA. (ACTUALIZACIÓN MENSUAL).					SE CUENTA CON DISPONIBILIDAD DE RECURSOS DE FONDOS FEDERALES Y ESTATALES PARA EL FINANCIAMIENTO DE LAS OBRAS O ACCIONES Y LAS CONDICIONES LABORALES Y ECONÓMICAS SON FAVORABLES.				
DATOS DE LA META									
Definición de la variable Meta:	1 - METROS CUADRADOS DE CALLES PAVIMENTADAS								
Unidad de medida:	15 - METRO CUADRADO								
LÍNEA BASE					VALOR PROGRAMADO ANUAL				
AÑO	2018		VALOR	137,330.00		AÑO	2022		VALOR
									844.76
AVANCE TRIMESTRAL OBRA/ACTIVIDAD									
METAS	1er.TRIMESTRE		2o.TRIMESTRE		3er.TRIMESTRE		4o.TRIMESTRE		CUMPLIMIENTO DE METAS
PROGRAMACIÓN INICIAL	0.00	140.80		422.40		281.56		T1+T2+T3+T4	844.76
PROGRAMACION ACTUALIZADA	0.00	140.80		422.40				T1+T2+T3+T4	563.20
METAS ALCANZADAS	0.00	0.00		844.76		0.00		T1+T2+T3+T4	844.76
PORCENTAJE ALCANZADO TRIMESTRAL	0.00	0.00		199.99		0.00		PORCENTAJE ALCANZADO ANUAL	100.00

PORCENTAJE DE CUMPLIMIENTO ALCANZADO EN EL TRIMESTRE: 199.99 %

JEFE ADMINISTRATIVO
MTRA. RUBI OCHOA VELASCO
DIRECTORA ADMINISTRATIVA



TITULAR DE LA DEPENDENCIA
ING. JUAN CARLOS VARGAS
SECRETARIO

REPORTE DE AVANCE DE GESTIÓN

UR 106 - SECRETARÍA DE LAS INFRAESTRUCTURAS Y EL ORDENAMIENTO TERRITORIAL SUSTENTABLE

TERCER TRIMESTRE 2022



Gobierno del Estado

UE: 001-OFCINA DEL SECRETARIO DE LAS INFRAESTRUCTURAS Y EL ORDENAMIENTO TERRITORIAL SUSTENTABLE

ESTRUCTURA PROGRAMATICA								
PROGRAMA		SUBPROGRAMA		PROYECTO		OBRA/ACTIVIDAD		
122-MEJORAMIENTO URBANO DE LOS CENTROS DE POBLACIÓN		02-REALIZACIÓN DE OBRAS DE URBANIZACIÓN		139-AMPLIACION DE LA RED DE DISTRIBUCION DE ENERGIA ELECTRICA EN VARIAS CALLES DE LA COLONIA BIAHUI DO, EN LA LOCALIDAD DE JUCHITAN DE ZARAGOZA, MUNICIPIO DE HEROICA CIUDAD DE JUCHITAN DE ZARAGOZA		001-AMPLIACION DE LA RED DE DISTRIBUCION DE ENERGIA ELECTRICA EN VARIAS CALLES DE LA COLONIA BIAHUI DO, EN LA LOCALIDAD DE JUCHITAN DE ZARAGOZA, MUNICIPIO DE HEROICA CIUDAD DE JUCHITAN DE ZARAGOZA		
POBLACIÓN O ÁREA DE ENFOQUE POTENCIAL	ATRIBUTO DE LA POBLACIÓN O ÁREA DE ENFOQUE:	CENTRO DE POBLACIÓN EN EL ESTADO DE OAXACA		HOMBRES:	0	MUJERES:	0	
						TOTAL:	570	
PRESUPUESTO ANUAL								
Aprobado	Ampliación	Reducción	Modificado	EJERCIDO T1		EJERCIDO T2		
0.00	1,620,361.37	0.00	1,620,361.37	0.00		0.00		
						EJERCIDO T3	EJERCIDO T4	
						494,664.23	0.00	
						TOTAL EJERCIDO AL TRIMESTRE VIGENTE		
						494,664.23		
PRESUPUESTO TRIMESTRAL DE LA ACTIVIDAD								
Aprobado		Modificado		Comprometido		Devengado		
0.00		494,664.23		0.00		494,664.23		
						Ejercido		
						494,664.23		
						% de Ejercido Vs. Modificado		
						100.00		
DATOS DEL INDICADOR								
Nombre:	PORCENTAJE DE KILOMETROS LINEALES DE LINEAS Y REDES DE DISTRIBUCION DE ENERGIA ELECTRICA AMPLIADAS			Número de Indicador:	2718			
Definición:	MIDE EL PORCENTAJE DE KILOMETROS LINEALES DE LINEAS Y REDES DE DISTRIBUCION DE ENERGIA ELECTRICA AMPLIADAS RESPECTO A LOS KILOMETROS PROGRAMADOS							
Método de Cálculo:	(KILOMETROS LINEALES DE LINEAS Y REDES DE DISTRIBUCION DE ENERGIA ELECTRICA AMPLIADA/KILOMETROS LINEALES DE LINEAS Y REDES DE DISTRIBUCION DE ENERGIA ELECTRICA PROGRAMADAS A AMPLIAR CONTEMPLADAS EN EL BANCO DE PROYECTOS DE INVERSIÓN)*100							
Tipo	Dimensión		Frecuencia de Medición		Forma de cálculo del indicador		Tipo de Valor	
GESTIÓN	EFICACIA		TRIMESTRAL		PORCENTAJE		FLUJO	
MEDIOS DE VERIFICACIÓN / FUENTE INFORMACIÓN				SUPUESTO				
INFORME MENSUAL DE AVANCE FISICO FINANCIERO (IMAFF) INTEGRADO POR EL DEPARTAMENTO DE SEGUIMIENTO INFORMATICO DE OBRAS, DISPONIBLE EN LA SUBSECRETARÍA DE PLANEACIÓN Y PROGRAMACIÓN DE OBRA. (ACTUALIZACIÓN MENSUAL).				SE CUENTA CON DISPONIBILIDAD DE RECURSOS DE FONDOS FEDERALES Y ESTATALES PARA EL FINANCIAMIENTO DE LAS OBRAS O ACCIONES Y LAS CONDICIONES LABORALES Y ECONÓMICAS SON FAVORABLES.				
DATOS DE LA META								
Definición de la variable Meta:	1 - KILOMETROS LINEALES DE LINEAS Y REDES DE DISTRIBUCION DE ENERGIA ELECTRICA AMPLIADAS							
Unidad de medida:	34 - KILÓMETRO LINEAL							
LÍNEA BASE				VALOR PROGRAMADO ANUAL				
ANO	2021		VALOR	0.00		ANO	2022	
							VALOR	
							0.97	
AVANCE TRIMESTRAL OBRA/ACTIVIDAD								
METAS	1er.TRIMESTRE	2o.TRIMESTRE	3er.TRIMESTRE	4o.TRIMESTRE	CUMPLIMIENTO DE METAS			
PROGRAMACION INICIAL	0.00	0.32	0.48	0.16	T1+T2+T3+T4			
PROGRAMACION ACTUALIZADA	0.00	0.32	0.48		T1+T2+T3+T4			
METAS ALCANZADAS	0.00	0.00	0.82	0.00	T1+T2+T3+T4			
PORCENTAJE ALCANZADO TRIMESTRAL	0.00	0.00	169.67	0.00	PORCENTAJE ALCANZADO ANUAL			
					84.80			

PORCENTAJE DE CUMPLIMIENTO ALCANZADO EN EL TRIMESTRE: 169.67 %

JEFE ADMINISTRATIVO
MTRA. RUBI ELIZABETH VELASCO
DIRECTORA ADMINISTRATIVA



TITULAR DE LA DEPENDENCIA
MTRA. JAVIER LACRUZ YANAGAS
SECRETARIO

REPORTE DE AVANCE DE GESTIÓN

UR 106 - SECRETARÍA DE LAS INFRAESTRUCTURAS Y EL ORDENAMIENTO TERRITORIAL SUSTENTABLE

TERCER TRIMESTRE 2022



Gobierno del Estado

UE: 001-OFICINA DEL SECRETARIO DE LAS INFRAESTRUCTURAS Y EL ORDENAMIENTO TERRITORIAL SUSTENTABLE

ESTRUCTURA PROGRAMATICA								
PROGRAMA		SUBPROGRAMA		PROYECTO		OBRA/ACTIVIDAD		
122-MEJORAMIENTO URBANO DE LOS CENTROS DE POBLACIÓN		02-REALIZACIÓN DE OBRAS DE URBANIZACIÓN		104-CONSTRUCCIÓN DE PAVIMENTO CON CONCRETO HIDRÁULICO EN LA CALLE 20 DE NOVIEMBRE, EN LA LOCALIDAD HCA. CD. DE EJUTLA DE CRESPO, MUNICIPIO DE HCA. CD. DE EJUTLA DE CRESPO		001-CONSTRUCCIÓN DE PAVIMENTO CON CONCRETO HIDRÁULICO EN LA CALLE 20 DE NOVIEMBRE, EN LA LOCALIDAD HCA. CD. DE EJUTLA DE CRESPO, MUNICIPIO DE HCA. CD. DE EJUTLA DE CRESPO		
POBLACIÓN O ÁREA DE ENFOQUE POTENCIAL	ATRIBUTO DE LA POBLACIÓN O ÁREA DE ENFOQUE:	CENTRO DE POBLACIÓN EN EL ESTADO DE OAXACA		HOMBRES:	0	MUJERES:	0	
				TOTAL:			570	
PRESUPUESTO ANUAL								
Aprobado	Ampliación	Reducción	Modificado	EJERCIDO T1		EJERCIDO T2		
0.00	4,477,028.76	0.00	4,477,028.76	0.00		0.00		
				EJERCIDO T3		EJERCIDO T4		
				0.00		0.00		
				TOTAL EJERCIDO AL TRIMESTRE VIGENTE				0.00
PRESUPUESTO TRIMESTRAL DE LA ACTIVIDAD								
Aprobado		Modificado		Comprometido		Devengado		
0.00		0.00		0.00		0.00		
				Ejercido		% de Ejercido Vs. Modificado		
				0.00		nan		
DATOS DEL INDICADOR								
Nombre : PORCENTAJE DE METROS CUADRADOS DE CALLES PAVIMENTADAS				Número de Indicador : 2362				
Definición : MIDE EL PORCENTAJE DE METROS CUADRADOS DE CALLES PAVIMENTADAS RESPECTO AL PROGRAMADO								
Método de Cálculo : (METROS CUADRADOS DE CALLES PAVIMENTADAS/METROS CUADRADOS DE CALLES PROGRAMADAS A PAVIMENTAR CONTEMPLADAS EN EL BANCO DE PROYECTOS DE INVERSIÓN)*100								
Tipo	Dimensión		Frecuencia de Medición		Forma de cálculo del indicador		Tipo de Valor	
GESTIÓN	EFICACIA		TRIMESTRAL		PORCENTAJE		FLUJO	
MEDIOS DE VERIFICACIÓN / FUENTE INFORMACIÓN				SUPUESTO				
INFORME MENSUAL DE AVANCE FÍSICO FINANCIERO (IMAFF) INTEGRADO POR EL DEPARTAMENTO DE SEGUIMIENTO INFORMÁTICO DE OBRAS, DISPONIBLE EN LA SUBSECRETARÍA DE PLANEACIÓN Y PROGRAMACIÓN DE OBRA. (ACTUALIZACIÓN MENSUAL).				SE CUENTA CON DISPONIBILIDAD DE RECURSOS DE FONDOS FEDERALES Y ESTATALES PARA EL FINANCIAMIENTO DE LAS OBRAS O ACCIONES Y LAS CONDICIONES LABORALES Y ECONÓMICAS SON FAVORABLES.				
DATOS DE LA META								
Definición de la variable Meta: 1 - METROS CUADRADOS DE CALLES PAVIMENTADAS								
Unidad de medida: 15 - METRO CUADRADO								
LINEA BASE				VALOR PROGRAMADO ANUAL				
AÑO	2018		VALOR	137,330.00		AÑO	2022	
							VALOR	
							2,162.94	
AVANCE TRIMESTRAL OBRA/ACTIVIDAD								
METAS	1er.TRIMESTRE		2o.TRIMESTRE		3er.TRIMESTRE		4o.TRIMESTRE	
PROGRAMACIÓN INICIAL	0.00	1,081.47		1,081.47		0.00		T1+T2+T3+T4
PROGRAMACIÓN ACTUALIZADA	0.00	1,081.47		1,081.47				T1+T2+T3+T4
METAS ALCANZADAS	0.00	0.00		432.59		0.00		T1+T2+T3+T4
PORCENTAJE ALCANZADO TRIMESTRAL	0.00	0.00		40.00		0.00		PORCENTAJE ALCANZADO ANUAL
								20.00

PORCENTAJE DE CUMPLIMIENTO ALCANZADO EN EL TRIMESTRE: 40.00 %

JEFE ADMINISTRATIVO
MTRA. RUBI OLIVERA VELASCO
DIRECTORA ADMINISTRATIVA



TITULAR DE LA DEPENDENCIA/ENTIDAD
MTR. JAVIER LEZANO VARGAS
SECRETARIO

REPORTE DE AVANCE DE GESTIÓN

UR 106 - SECRETARÍA DE LAS INFRAESTRUCTURAS Y EL ORDENAMIENTO TERRITORIAL SUSTENTABLE

TERCER TRIMESTRE 2022



ALINEACIÓN PED:

ESTRATEGIA: 01-IMPULSAR LA COMPETITIVIDAD ECONÓMICA TERRITORIAL DEL ESTADO, DE ACUERDO CON LA VOCACIÓN DE CADA REGIÓN Y EN ARMONÍA CON EL AMBIENTE.
 LÍNEAS DE ACCIÓN: 01-IMPULSAR LA URBANIZACIÓN DE LOS CENTROS RURALES DE POBLACIÓN CON POTENCIALES PRODUCTIVOS QUE IMPULSEN LA COMPETITIVIDAD Y EL DESARROLLO SUSTENTABLE.
 UE: 001-OFICINA DEL SECRETARIO DE LAS INFRAESTRUCTURAS Y EL ORDENAMIENTO TERRITORIAL SUSTENTABLE

MATRIZ DE INDICADORES PARA RESULTADOS:

COMPONENTE: 250-OBRA DE URBANIZACIÓN REALIZADA
 ACTIVIDAD: 1816-REHABILITAR, MANTENER, MEJORAR OBRA DE URBANIZACIÓN

ESTRUCTURA PROGRAMÁTICA									
PROGRAMA		SUBPROGRAMA		PROYECTO			OBRA/ACTIVIDAD		
122-MEJORAMIENTO URBANO DE LOS CENTROS DE POBLACIÓN		02-REALIZACIÓN DE OBRAS DE URBANIZACIÓN		236-REHABILITACIÓN DE PAVIMENTO CON CONCRETO HIDRÁULICO DE LAS CALLES MÁRTIRES DE TACUBAYA Y VICENTE GUERRERO, EN LA COLONIA CANDIANI DE LA LOCALIDAD DE OAXACA DE JUÁREZ, MUNICIPIO DE OAXACA DE JUÁREZ			001-REHABILITACIÓN DE PAVIMENTO CON CONCRETO HIDRÁULICO DE LAS CALLES MÁRTIRES DE TACUBAYA Y VICENTE GUERRERO, EN LA COLONIA CANDIANI DE LA LOCALIDAD DE OAXACA DE JUÁREZ, MUNICIPIO DE OAXACA DE JUÁREZ		
POBLACIÓN O ÁREA DE ENFOQUE POTENCIAL	ATRIBUTO DE LA POBLACIÓN O ÁREA DE ENFOQUE:	CENTRO DE POBLACIÓN EN EL ESTADO DE OAXACA		HOMBRES:	0	MUJERES:	0	TOTAL:	570

PRESUPUESTO ANUAL								
Aprobado	Ampliación	Reducción	Modificado	EJERCIDO T1	EJERCIDO T2	EJERCIDO T3	EJERCIDO T4	
0.00	7,123,192.19	0.00	7,123,192.19	0.00	0.00	0.00	0.00	
				TOTAL EJERCIDO AL TRIMESTRE VIGENTE				0.00

PRESUPUESTO TRIMESTRAL DE LA ACTIVIDAD							
Aprobado	Modificado	Comprometido	Devengado	Ejercido	% de Ejercido Vs. Modificado		
0.00	0.00	0.00	0.00	0.00	nan		

DATOS DEL INDICADOR

Nombre :	PORCENTAJE DE METROS CUADRADOS DE CALLE REHABILITADA			Número de Indicador :	2360		
Definición :	MIDE EL PORCENTAJE DE METROS CUADRADOS DE CALLE REHABILITADA RESPECTO AL PROGRAMADO						
Método de Cálculo :	(METROS CUADRADOS DE CALLE REHABILITADA/METROS CUADRADOS DE CALLE A REHABILITAR PROGRAMADOS EN EL BANCO DE PROYECTOS DE INVERSIÓN)*100						
Tipo	Dimensión	Frecuencia de Medición	Forma de cálculo del Indicador	Tipo de Valor	Sentido Esperado		
GESTIÓN	EFICACIA	TRIMESTRAL	PORCENTAJE	FLUJO	ASCENDENTE		

MEDIOS DE VERIFICACIÓN / FUENTE INFORMACIÓN: INFORME MENSUAL DE AVANCE FÍSICO FINANCIERO (IMAFF) INTEGRADO POR EL DEPARTAMENTO DE SEGUIMIENTO INFORMÁTICO DE OBRAS, DISPONIBLE EN LA SUBSECRETARÍA DE PLANEACIÓN Y PROGRAMACIÓN DE OBRA. (ACTUALIZACIÓN MENSUAL).

SUPUESTO: SE CUENTA CON DISPONIBILIDAD DE RECURSOS DE FONDOS FEDERALES Y ESTATALES PARA EL FINANCIAMIENTO DE LAS OBRAS O ACCIONES Y LAS CONDICIONES LABORALES Y ECONÓMICAS SON FAVORABLES.

DATOS DE LA META

Definición de la variable Meta:	1 - METROS CUADRADOS DE CALLE REHABILITADA						
Unidad de medida:	15 - METRO CUADRADO						

LÍNEA BASE				VALOR PROGRAMADO ANUAL			
AÑO	2018	VALOR	6,479.40	AÑO	2022	VALOR	3,186.90

AVANCE TRIMESTRAL OBRA/ACTIVIDAD							
METAS	1er. TRIMESTRE	2o. TRIMESTRE	3er. TRIMESTRE	4o. TRIMESTRE	CUMPLIMIENTO DE METAS		
PROGRAMACIÓN INICIAL	0.00	0.00	531.15	2,655.75	T1+T2+T3+T4	3,186.90	
PROGRAMACIÓN ACTUALIZADA	0.00	0.00	531.15		T1+T2+T3+T4	531.15	
METAS ALCANZADAS	0.00	0.00	0.00	0.00	T1+T2+T3+T4	0.00	
PORCENTAJE ALCANZADO TRIMESTRAL	0.00	0.00	0.00	0.00	PORCENTAJE ALCANZADO ANUAL	0.00	

PORCENTAJE DE CUMPLIMIENTO ALCANZADO EN EL TRIMESTRE: 0.00 %

JEFE ADMINISTRATIVO
 MTRA. RUBI ELIZABETH VELASCO
 DIRECTORA ADMINISTRATIVA



TITULAR OBRA DEPENDENCIA ESTADAL
 MTRG. JAVIER ALZANO VARGAS
 SECRETARIO

REPORTE DE AVANCE DE GESTIÓN

UR 106 - SECRETARÍA DE LAS INFRAESTRUCTURAS Y EL ORDENAMIENTO TERRITORIAL SUSTENTABLE

TERCER TRIMESTRE 2022



Gobierno del Estado

ALINEACIÓN PED:

ESTRATEGIA: 01-IMPULSAR LA COMPETITIVIDAD ECONÓMICA TERRITORIAL DEL ESTADO, DE ACUERDO CON LA VOCACIÓN DE CADA REGIÓN Y EN ARMONÍA CON EL AMBIENTE.
LÍNEAS DE ACCIÓN: 01-IMPULSAR LA URBANIZACIÓN DE LOS CENTROS RURALES DE POBLACIÓN CON POTENCIALES PRODUCTIVOS QUE IMPULSEN LA COMPETITIVIDAD Y EL DESARROLLO SUSTENTABLE.
UE: 001-OFICINA DEL SECRETARIO DE LAS INFRAESTRUCTURAS Y EL ORDENAMIENTO TERRITORIAL SUSTENTABLE

MATRÍZ DE INDICADORES PARA RESULTADOS:

COMPONENTE: 250-OBRA DE URBANIZACIÓN REALIZADA
ACTIVIDAD: 1817-CONSTRUIR OBRA DE URBANIZACIÓN

ESTRUCTURA PROGRAMÁTICA										
PROGRAMA		SUBPROGRAMA		PROYECTO			OBRA/ACTIVIDAD			
122-MEJORAMIENTO URBANO DE LOS CENTROS DE POBLACIÓN		02-REALIZACIÓN DE OBRAS DE URBANIZACIÓN		212-CONSTRUCCIÓN DE ELECTRIFICACION NO CONVENCIONAL PARA ENERGIA ELECTRICA (MODULOS SOLARES FOTOVOLTAICOS) EN LA LOCALIDAD DE SANTOS REYES ALDAMA, MUNICIPIO DE SAN ANDRES CABECERA NUEVA.			001-CONSTRUCCION DE ELECTRIFICACION NO CONVENCIONAL PARA ENERGIA ELECTRICA (MODULOS SOLARES FOTOVOLTAICOS) EN LA LOCALIDAD DE SANTOS REYES ALDAMA, MUNICIPIO DE SAN ANDRES CABECERA NUEVA.			
POBLACIÓN O ÁREA DE ENFOQUE POTENCIAL	ATRIBUTO DE LA POBLACIÓN O ÁREA DE ENFOQUE:	CENTRO DE POBLACIÓN EN EL ESTADO DE OAXACA		HOMBRES:	0	MUJERES:	0	TOTAL:	570	
PRESUPUESTO ANUAL										
Aprobado	Ampliación	Reducción	Modificado	EJERCIDO T1		EJERCIDO T2		EJERCIDO T3		
0.00	914,142.09	0.00	914,142.09	0.00		0.00		0.00		
				TOTAL EJERCIDO AL TRIMESTRE VIGENTE						0.00
PRESUPUESTO TRIMESTRAL DE LA ACTIVIDAD										
Aprobado		Modificado		Comprometido		Devengado		Ejercido		% de Ejercido Vs. Modificado
0.00		0.00		913,067.45		0.00		0.00		nan
DATOS DEL INDICADOR										
Nombre :	PORCENTAJE DE PANELES SOLARES INSTALADOS				Número de Indicador :	2813				
Definición :	MIDE EL PORCENTAJE DE PANELES SOLARES INSTALADOS									
Método de Cálculo :	((PIEZAS DE PANELES SOLARES INSTALADOS/PIEZAS DE PANELES SOLARES PROGRAMADOS A INSTALAR CONTEMPLADOS EN EL BANCO DE PROYECTOS DE INVERSIÓN))*1000									
Tipo	Dimensión	Frecuencia de Medición			Forma de cálculo del indicador		Tipo de Valor	Sentido Esperado		
GESTIÓN	EFICACIA	TRIMESTRAL			PORCENTAJE		FLUJO	ASCENDENTE		
MEDIOS DE VERIFICACIÓN / FUENTE INFORMACIÓN					SUPUESTO					
INFORME MENSUAL DE AVANCE FISICO FINANCIERO (IMAFF) INTEGRADO POR EL DEPARTAMENTO DE SEGUIMIENTO INFORMATICO DE OBRAS, DISPONIBLE EN LA SUBSECRETARÍA DE PLANEACIÓN Y PROGRAMACIÓN DE OBRA. (ACTUALIZACIÓN MENSUAL).					SE CUENTA CON DISPONIBILIDAD DE RECURSOS DE FONDOS FEDERALES Y ESTATALES PARA EL FINANCIAMIENTO DE LAS OBRAS O ACCIONES Y LAS CONDICIONES LABORALES Y ECONÓMICAS SON FAVORABLES.					
DATOS DE LA META										
Definición de la variable Meta:	1 - PIEZAS DE PANELES SOLARES INSTALADOS									
Unidad de medida:	35 - PIEZAS									
LÍNEA BASE					VALOR PROGRAMADO ANUAL					
AÑO	2018		VALOR	0.00	AÑO	2022		VALOR	11.00	
AVANCE TRIMESTRAL OBRA/ACTIVIDAD										
METAS	1er TRIMESTRE		2o TRIMESTRE		3er TRIMESTRE		4o TRIMESTRE		CUMPLIMIENTO DE METAS	
PROGRAMACIÓN INICIAL	0.00	0.00	0.00	4.00	0.00	7.00	0.00	T1+T2+T3+T4	11.00	
PROGRAMACIÓN ACTUALIZADA	0.00	0.00	0.00	4.00	0.00	7.00	0.00	T1+T2+T3+T4	4.00	
METAS ALCANZADAS	0.00	0.00	0.00	1.10	0.00	0.00	0.00	T1+T2+T3+T4	1.10	
PORCENTAJE ALCANZADO TRIMESTRAL	0.00	0.00	0.00	27.50	0.00	0.00	0.00	PORCENTAJE ALCANZADO ANUAL	10.00	

PORCENTAJE DE CUMPLIMIENTO ALCANZADO EN EL TRIMESTRE: 27.50 %



JEFE ADMINISTRATIVO
 MTRA. RUBI OVALLE ELASCO
 DIRECTORA ADMINISTRATIVA

TITULAR DE LA DEPENDENCIA
 MTRA. SANDRA GARCÍA MARGAS
 SECRETARIA

REPORTE DE AVANCE DE GESTIÓN

UR 106 - SECRETARÍA DE LAS INFRAESTRUCTURAS Y EL ORDENAMIENTO TERRITORIAL SUSTENTABLE

TERCER TRIMESTRE 2022



Gobierno del Estado

UE: 001-OFCINA DEL SECRETARIO DE LAS INFRAESTRUCTURAS Y EL ORDENAMIENTO TERRITORIAL SUSTENTABLE

ESTRUCTURA PROGRAMATICA										
PROGRAMA		SUBPROGRAMA		PROYECTO			OBRA/ACTIVIDAD			
122-MEJORAMIENTO URBANO DE LOS CENTROS DE POBLACIÓN		02-REALIZACIÓN DE OBRAS DE URBANIZACIÓN		179-CONSTRUCCIÓN DE PAVIMENTO CON CONCRETO HIDRAULICO EN LA CALLE PORFIRIO DIAZ EN LA LOCALIDAD DE EL JICARAL EN EL MUNICIPIO DE COICOYAN DE LAS FLORES			001-CONSTRUCCIÓN DE PAVIMENTO CON CONCRETO HIDRAULICO EN LA CALLE PORFIRIO DIAZ EN LA LOCALIDAD DE EL JICARAL EN EL MUNICIPIO DE COICOYAN DE LAS FLORES (PRIMERA ETAPA)			
Población o Área de Enfoque Potencial	Atributo de la Población o Área de Enfoque:	CENTRO DE POBLACIÓN EN EL ESTADO DE OAXACA		HOMBRES:	0	MUJERES:	0	TOTAL:	570	
PRESUPUESTO ANUAL										
Aprobado	Ampliación	Reducción	Modificado	EJERCIDO T1		EJERCIDO T2		EJERCIDO T3		
0.00	3,355,770.32	0.00	3,355,770.32	0.00		0.00		0.00		
				TOTAL EJERCIDO AL TRIMESTRE VIGENTE						0.00
PRESUPUESTO TRIMESTRAL DE LA ACTIVIDAD										
Aprobado		Modificado		Comprometido		Devengado		Ejercido		
0.00		0.00		3,354,226.10		0.00		0.00		
% de Ejercido Vs. Modificado										
nan										
DATOS DEL INDICADOR										
Nombre :	PORCENTAJE DE METROS CUADRADOS DE CALLES PAVIMENTADAS				Número de Indicador :	2362				
Definición :	MIDE EL PORCENTAJE DE METROS CUADRADOS DE CALLES PAVIMENTADAS RESPECTO AL PROGRAMADO									
Método de Cálculo :	(METROS CUADRADOS DE CALLES PAVIMENTADAS/METROS CUADRADOS DE CALLES PROGRAMADAS A PAVIMENTAR CONTEMPLADAS EN EL BANCO DE PROYECTOS DE INVERSIÓN)*100									
Tipo	Dimensión		Frecuencia de Medición		Forma de cálculo del Indicador		Tipo de Valor		Sentido Esperado	
GESTIÓN	EFICACIA		TRIMESTRAL		PORCENTAJE		FLUJO		ASCENDENTE	
MEDIOS DE VERIFICACIÓN / FUENTE INFORMACIÓN					SUPUESTO					
INFORME MENSUAL DE AVANCE FISICO FINANCIERO (IMAFF) INTEGRADO POR EL DEPARTAMENTO DE SEGUIMIENTO INFORMATICO DE OBRAS, DISPONIBLE EN LA SUBSECRETARÍA DE PLANEACIÓN Y PROGRAMACIÓN DE OBRA. (ACTUALIZACIÓN MENSUAL).					SE CUENTA CON DISPONIBILIDAD DE RECURSOS DE FONDOS FEDERALES Y ESTATALES PARA EL FINANCIAMIENTO DE LAS OBRAS O ACCIONES Y LAS CONDICIONES LABORALES Y ECONÓMICAS SON FAVORABLES.					
DATOS DE LA META										
Definición de la variable Meta:	1 - METROS CUADRADOS DE CALLES PAVIMENTADAS									
Unidad de medida:	15 - METRO CUADRADO									
LÍNEA BASE					VALOR PROGRAMADO ANUAL					
AÑO	2018		VALOR	137,330.00		AÑO	2022		VALOR	1,560.00
AVANCE TRIMESTRAL OBRA/ACTIVIDAD										
METAS	1er.TRIMESTRE		2o.TRIMESTRE		3er.TRIMESTRE		4o.TRIMESTRE		CUMPLIMIENTO DE METAS	
PROGRAMACIÓN INICIAL	0.00		0.00		780.00		780.00		T1+T2+T3+T4	1,560.00
PROGRAMACIÓN ACTUALIZADA	0.00		0.00		780.00				T1+T2+T3+T4	780.00
METAS ALCANZADAS	0.00		0.00		780.00		0.00		T1+T2+T3+T4	780.00
PORCENTAJE ALCANZADO TRIMESTRAL	0.00		0.00		100.00		0.00		PORCENTAJE ALCANZADO ANUAL	50.00

PORCENTAJE DE CUMPLIMIENTO ALCANZADO EN EL TRIMESTRE: 100.00 %

JEFE ADMINISTRATIVO
MTRA. RUBI OLIVERA DELASCO
DIRECTORA ADMINISTRATIVA



TITULAR DE LA DEPENDENCIA
MTRA. JAVIER LAZCANO VARGAS
SECRETARIO

REPORTE DE AVANCE DE GESTIÓN

UR 106 - SECRETARÍA DE LAS INFRAESTRUCTURAS Y EL ORDENAMIENTO TERRITORIAL SUSTENTABLE

TERCER TRIMESTRE 2022



UE: 001-OFCINA DEL SECRETARIO DE LAS INFRAESTRUCTURAS Y EL ORDENAMIENTO TERRITORIAL SUSTENTABLE

ESTRUCTURA PROGRAMATICA										
PROGRAMA		SUBPROGRAMA		PROYECTO			OBRA/ACTIVIDAD			
122-MEJORAMIENTO URBANO DE LOS CENTROS DE POBLACIÓN		02-REALIZACIÓN DE OBRAS DE URBANIZACIÓN		201-AMPLIACION DE LA RED DE DISTRIBUCION DE ENERGIA ELECTRICA EN VARIAS CALLES EN LA LOCALIDAD DE SANTA CATARINA ROATINA DEL MUNICIPIO DE MIAHUATLÁN DE PORFIRIO DIAZ			001-AMPLIACION DE LA RED DE DISTRIBUCION DE ENERGIA ELECTRICA EN VARIAS CALLES EN LA LOCALIDAD DE SANTA CATARINA ROATINA DEL MUNICIPIO DE MIAHUATLÁN DE PORFIRIO DIAZ			
Población o Área de Enfoque Potencial	Atributo de la Población o Área de Enfoque	Centro de Población en el Estado de Oaxaca		Hombres:	0	Mujeres:	0	TOTAL:	570	
PRESUPUESTO ANUAL										
Aprobado	Ampliación	Reducción	Modificado	EJERCIDO T1		EJERCIDO T2		EJERCIDO T3		
0.00	1,599,926.69	0.00	1,599,926.69	0.00		0.00		0.00		
PRESUPUESTO TRIMESTRAL DE LA ACTIVIDAD										
Aprobado		Modificado		Comprometido		Devengado		% de Ejercido Vs. Modificado		
0.00		0.00		0.00		0.00		nan		
DATOS DEL INDICADOR										
Nombre :	PORCENTAJE DE KILOMETROS LINEALES DE LINEAS Y REDES DE DISTRIBUCION DE ENERGIA ELECTRICA AMPLIADAS				Número de Indicador :	2718				
Definición :	MIDE EL PORCENTAJE DE KILOMETROS LINEALES DE LINEAS Y REDES DE DISTRIBUCION DE ENERGIA ELÉCTRICA AMPLIADAS RESPECTO A LOS KILOMETROS PROGRAMADOS									
Método de Cálculo :	(KILOMETROS LINEALES DE LINEAS Y REDES DE DISTRIBUCION DE ENERGIA ELECTRICA AMPLIADA/KILOMETROS LINEALES DE LINEAS Y REDES DE DISTRIBUCION DE ENERGIA ELECTRICA PROGRAMADAS A AMPLIAR CONTEMPLADAS EN EL BANCO DE PROYECTOS DE INVERSIÓN)*100									
Tipo	Dimensión		Frecuencia de Medición		Forma de cálculo del indicador		Tipo de Valor		Sentido Esperado	
GESTIÓN	EFICACIA		TRIMESTRAL		PORCENTAJE		FLUJO		ASCENDENTE	
MEDIOS DE VERIFICACIÓN / FUENTE INFORMACIÓN					SUPUESTO					
INFORME MENSUAL DE AVANCE FISICO FINANCIERO (IMAFF) INTEGRADO POR EL DEPARTAMENTO DE SEGUIMIENTO INFORMATICO DE OBRAS, DISPONIBLE EN LA SUBSECRETARÍA DE PLANEACIÓN Y PROGRAMACIÓN DE OBRA. (ACTUALIZACIÓN MENSUAL).					SE CUENTA CON DISPONIBILIDAD DE RECURSOS DE FONDOS FEDERALES Y ESTATALES PARA EL FINANCIAMIENTO DE LAS OBRAS O ACCIONES Y LAS CONDICIONES LABORALES Y ECONÓMICAS SON FAVORABLES.					
DATOS DE LA META										
Definición de la variable Meta:	1 - KILOMETROS LINEALES DE LINEAS Y REDES DE DISTRIBUCION DE ENERGIA ELÉCTRICA AMPLIADAS									
Unidad de medida:	34 - KILOMETRO LINEAL									
LÍNEA BASE					VALOR PROGRAMADO ANUAL					
AÑO	2021		VALOR	0.00		AÑO	2022		VALOR	0.96
AVANCE TRIMESTRAL OBRA/ACTIVIDAD										
METAS	1er.TRIMESTRE		2o.TRIMESTRE		3er.TRIMESTRE		4o.TRIMESTRE		CUMPLIMIENTO DE METAS	
PROGRAMACIÓN INICIAL	0.00	0.00	0.32	0.64	T1+T2+T3+T4		0.96			
PROGRAMACIÓN ACTUALIZADA	0.00	0.00	0.32	T1+T2+T3+T4		0.32				
METAS ALCANZADAS	0.00	0.00	0.29	0.00	T1+T2+T3+T4		0.29			
PORCENTAJE ALCANZADO TRIMESTRAL	0.00	0.00	90.63	0.00	PORCENTAJE ALCANZADO ANUAL		30.24			

PORCENTAJE DE CUMPLIMIENTO ALCANZADO EN EL TRIMESTRE: 90.63 %

JEFE ADMINISTRATIVO
MTRA. RUBI CUervo VELASCO
DIRECTORA ADMINISTRATIVA



TITULAR DE LA DEPENDENCIA/ENTIDAD
MTR. JAVIER LAZCANO VARGAS
SECRETARIO

REPORTE DE AVANCE DE GESTIÓN

UR 106 - SECRETARÍA DE LAS INFRAESTRUCTURAS Y EL ORDENAMIENTO TERRITORIAL SUSTENTABLE TERCER TRIMESTRE 2022



Gobierno del Estado

UE: 001-OFCINA DEL SECRETARIO DE LAS INFRAESTRUCTURAS Y EL ORDENAMIENTO TERRITORIAL SUSTENTABLE

ESTRUCTURA PROGRAMATICA										
PROGRAMA		SUBPROGRAMA		PROYECTO			OBRA/ACTIVIDAD			
122-MEJORAMIENTO URBANO DE LOS CENTROS DE POBLACION		02-REALIZACION DE OBRAS DE URBANIZACION		160-AMPLIACION DE LA RED DE DISTRIBUCION DE ENERGIA ELECTRICA EN VARIAS CALLES DE LA LOCALIDAD DE SAN ISIDRO DEL PALMAR, SANTA MARIA TONAMECA			001-AMPLIACION DE LA RED DE DISTRIBUCION DE ENERGIA ELECTRICA EN VARIAS CALLES DE LA LOCALIDAD DE SAN ISIDRO DEL PALMAR, SANTA MARIA TONAMECA			
POBLACION O AREA DE ENFOQUE POTENCIAL	ATRIBUTO DE LA POBLACION O AREA DE ENFOQUE:	CENTRO DE POBLACION EN EL ESTADO DE OAXACA		HOMBRES:	0	MUJERES:	0	TOTAL:	570	
PRESUPUESTO ANUAL										
Aprobado	Ampliación	Reducción	Modificado	EJERCIDO T1		EJERCIDO T2		EJERCIDO T3		
0.00	6,374,087.56	0.00	6,374,087.56	0.00		0.00		0.00		
				TOTAL EJERCIDO AL TRIMESTRE VIGENTE						0.00
PRESUPUESTO TRIMESTRAL DE LA ACTIVIDAD										
Aprobado		Modificado		Comprometido		Devengado		Ejercido		
0.00		0.00		6,373,383.42		0.00		0.00		
								% de Ejercido Vs. Modificado		
								nan		
DATOS DEL INDICADOR										
Nombre :	PORCENTAJE DE KILÓMETROS DE REDES DE DISTRIBUCIÓN DE ENERGÍA ELÉCTRICA AMPLIADAS				Número de indicador :	2744				
Definición :	MIDE EL PORCENTAJE DE KILÓMETROS DE REDES DE DISTRIBUCIÓN DE ENERGÍA ELÉCTRICA AMPLIADAS									
Método de Cálculo :	(KILÓMETROS LINEALES DE REDES DE DISTRIBUCION DE ENERGIA ELECTRICA AMPLIADAS/KILOMETROS LINEALES DE REDES DE DISTRIBUCION DE ENERGIA ELECTRICA A AMPLIAR CONTEMPLADAS EN EL BANCO DE PROYECTOS DE INVERSIÓN)*100									
Tipo	Dimensión		Frecuencia de Medición		Forma de cálculo del Indicador		Tipo de Valor		Sentido Esperado	
GESTIÓN	EFICACIA		TRIMESTRAL		PORCENTAJE		FLUJO		ASCENDENTE	
MEDIOS DE VERIFICACIÓN / FUENTE INFORMACIÓN					SUPUESTO					
INFORME MENSUAL DE AVANCE FISICO FINANCIERO (IMAFF) INTEGRADO POR EL DEPARTAMENTO DE SEGUIMIENTO INFORMATICO DE OBRAS. DISPONIBLE EN LA SUBSECRETARÍA DE PLANEACIÓN Y PROGRAMACIÓN DE OBRA. (ACTUALIZACIÓN MENSUAL).					SE CUENTA CON DISPONIBILIDAD DE RECURSOS DE FONDOS FEDERALES Y ESTATALES PARA EL FINANCIAMIENTO DE LAS OBRAS O ACCIONES Y LAS CONDICIONES LABORALES Y ECONÓMICAS SON FAVORABLES.					
DATOS DE LA META										
Definición de la variable Meta:	1 - KILÓMETROS LINEALES DE REDES DE DISTRIBUCIÓN DE ENERGÍA ELÉCTRICA AMPLIADAS									
Unidad de medida:	34 - KILÓMETRO LINEAL									
LÍNEA BASE					VALOR PROGRAMADO ANUAL					
AÑO	2018		VALOR	0.00		AÑO	2022		VALOR	3.70
AVANCE TRIMESTRAL OBRA/ACTIVIDAD										
METAS	1er.TRIMESTRE		2o.TRIMESTRE		3er.TRIMESTRE		4o.TRIMESTRE		CUMPLIMIENTO DE METAS	
PROGRAMACION INICIAL	0.00		0.60		1.80		1.30		T1+T2+T3+T4	3.70
PROGRAMACION ACTUALIZADA	0.00		0.60		1.80				T1+T2+T3+T4	2.40
METAS ALCANZADAS	0.00		0.00		2.96		0.00		T1+T2+T3+T4	2.96
PORCENTAJE ALCANZADO TRIMESTRAL	0.00		0.00		164.44		0.00		PORCENTAJE ALCANZADO ANUAL	80.00

PORCENTAJE DE CUMPLIMIENTO ALCANZADO EN EL TRIMESTRE: 164.41 %

JEFE ADMINISTRATIVO
MTRA. RUBI OLIVERA ELASCO
DIRECTORA ADMINISTRATIVA



TITULAR DE LA DEPENDENCIA/ENTIDAD
ENTRC. JAMES LAZARNO VARGAS
SECRETARIO

REPORTE DE AVANCE DE GESTIÓN

UR 106 - SECRETARÍA DE LAS INFRAESTRUCTURAS Y EL ORDENAMIENTO TERRITORIAL SUSTENTABLE TERCER TRIMESTRE 2022



UE: 001-OFICINA DEL SECRETARIO DE LAS INFRAESTRUCTURAS Y EL ORDENAMIENTO TERRITORIAL SUSTENTABLE

ESTRUCTURA PROGRAMATICA										
PROGRAMA		SUBPROGRAMA		PROYECTO			OBRA/ACTIVIDAD			
122-MEJORAMIENTO URBANO DE LOS CENTROS DE POBLACIÓN		02-REALIZACIÓN DE OBRAS DE URBANIZACIÓN		123-CONSTRUCCIÓN DE PAVIMENTO CON CONCRETO HIDRÁULICO EN LA AVENIDA LAZARO CÁRDENAS, LOCALIDAD DE MESÓN DE GUADALUPE PRIMERA SECCIÓN, MUNICIPIO DE SAN JUAN MIXTEPEC, JUXTLAHUACA			001-CONSTRUCCIÓN DE PAVIMENTO CON CONCRETO HIDRÁULICO EN LA AVENIDA LAZARO CÁRDENAS, LOCALIDAD DE MESÓN DE GUADALUPE PRIMERA SECCIÓN, MUNICIPIO DE SAN JUAN MIXTEPEC, (DIST. 08)			
POBLACIÓN O ÁREA DE ENFOQUE POTENCIAL	ATRIBUTO DE LA POBLACIÓN O ÁREA DE ENFOQUE:	CENTRO DE POBLACIÓN EN EL ESTADO DE OAXACA		HOMBRES:	0	MUJERES:	0	TOTAL:	570	
PRESUPUESTO ANUAL										
Aprobado	Ampliación	Reducción	Modificado	EJERCIDO T1		EJERCIDO T2		EJERCIDO T3		
0.00	720,899.52	0.00	720,899.52	0.00		0.00		299,801.83		
								TOTAL EJERCIDO AL TRIMESTRE VIGENTE		299,801.83
PRESUPUESTO TRIMESTRAL DE LA ACTIVIDAD										
Aprobado		Modificado		Comprometido		Devengado		Ejercido		% de Ejercido Vs. Modificado
0.00		299,801.83		0.00		299,801.83		299,801.83		100.00
DATOS DEL INDICADOR										
Nombre :	PORCENTAJE DE METROS CUADRADOS DE CALLES PAVIMENTADAS				Número de Indicador :	2362				
Definición :	MIDE EL PORCENTAJE DE METROS CUADRADOS DE CALLES PAVIMENTADAS RESPECTO AL PROGRAMADO									
Método de Cálculo :	(METROS CUADRADOS DE CALLES PAVIMENTADAS/METROS CUADRADOS DE CALLES PROGRAMADAS A PAVIMENTAR CONTEMPLADAS EN EL BANCO DE PROYECTOS DE INVERSIÓN)*100									
Tipo	Dimensión	Frecuencia de Medición		Forma de cálculo del indicador		Tipo de Valor		Sentido Esperado		
GESTIÓN	EFICACIA	TRIMESTRAL		PORCENTAJE		FLUJO		ASCENDENTE		
MEDIOS DE VERIFICACIÓN / FUENTE INFORMACIÓN					SUPUESTO					
INFORME MENSUAL DE AVANCE FÍSICO FINANCIERO (IMAFF) INTEGRADO POR EL DEPARTAMENTO DE SEGUIMIENTO INFORMÁTICO DE OBRAS, DISPONIBLE EN LA SUBSECRETARÍA DE PLANEACIÓN Y PROGRAMACIÓN DE OBRA. (ACTUALIZACIÓN MENSUAL).					SE CUENTA CON DISPONIBILIDAD DE RECURSOS DE FONDOS FEDERALES Y ESTATALES PARA EL FINANCIAMIENTO DE LAS OBRAS O ACCIONES Y LAS CONDICIONES LABORALES Y ECONÓMICAS SON FAVORABLES.					
DATOS DE LA META										
Definición de la variable Meta:	1 - METROS CUADRADOS DE CALLES PAVIMENTADAS									
Unidad de medida:	15 - METRO CUADRADO									
LINEA BASE					VALOR PROGRAMADO ANUAL					
AÑO	2018		VALOR	137,330.00		AÑO	2022		VALOR	500.00
AVANCE TRIMESTRAL OBRA/ACTIVIDAD										
METAS	1er.TRIMESTRE		2o.TRIMESTRE		3er.TRIMESTRE		4o.TRIMESTRE		CUMPLIMIENTO DE METAS	
PROGRAMACIÓN INICIAL	0.00	249.00	251.00	251.00	0.00	T1+T2+T3+T4		500.00		
PROGRAMACIÓN ACTUALIZADA	0.00	249.00	251.00	251.00	0.00	T1+T2+T3+T4		500.00		
METAS ALCANZADAS	0.00	0.00	500.00	500.00	0.00	T1+T2+T3+T4		500.00		
PORCENTAJE ALCANZADO TRIMESTRAL	0.00	0.00	199.20	199.20	0.00	PORCENTAJE ALCANZADO ANUAL		100.00		

PORCENTAJE DE CUMPLIMIENTO ALCANZADO EN EL TRIMESTRE: 199.20 %

JEFE ADMINISTRATIVO
MTRA. RUBI OLIVERA VELASCO
DIRECTORA ADMINISTRATIVA



TITULAR DE LA DEPENDENCIA/ENTIDAD
MTRA. VIERA LIZANO VARGAS
SECRETARIO

REPORTE DE AVANCE DE GESTIÓN

UR 106 - SECRETARÍA DE LAS INFRAESTRUCTURAS Y EL ORDENAMIENTO TERRITORIAL SUSTENTABLE

TERCER TRIMESTRE 2022



ALINEACIÓN PED:

ESTRATEGIA: 01-IMPULSAR LA COMPETITIVIDAD ECONÓMICA TERRITORIAL DEL ESTADO, DE ACUERDO CON LA VOCACIÓN DE CADA REGIÓN Y EN ARMONÍA CON EL AMBIENTE.
 LÍNEAS DE ACCIÓN: 01-IMPULSAR LA URBANIZACIÓN DE LOS CENTROS RURALES DE POBLACIÓN CON POTENCIALES PRODUCTIVOS QUE IMPULSEN LA COMPETITIVIDAD Y EL DESARROLLO SUSTENTABLE.
 UE: 001-OFCINA DEL SECRETARIO DE LAS INFRAESTRUCTURAS Y EL ORDENAMIENTO TERRITORIAL SUSTENTABLE

MATRIZ DE INDICADORES PARA RESULTADOS:

COMPONENTE: 250-OBRA DE URBANIZACIÓN REALIZADA
 ACTIVIDAD: 1816-REHABILITAR, MANTENER, MEJORAR OBRA DE URBANIZACIÓN

ESTRUCTURA PROGRAMÁTICA										
PROGRAMA		SUBPROGRAMA		PROYECTO			OBRA/ACTIVIDAD			
122-MEJORAMIENTO URBANO DE LOS CENTROS DE POBLACIÓN		02-REALIZACIÓN DE OBRAS DE URBANIZACIÓN		252-MODERNIZACIÓN DE LOS TALLERES GRÁFICOS DEL GOBIERNO DEL ESTADO DE OAXACA			001-MODERNIZACIÓN DE LOS TALLERES GRÁFICOS DEL GOBIERNO DEL ESTADO DE OAXACA			
POBLACIÓN O ÁREA DE ENFOQUE POTENCIAL	ATRIBUTO DE LA POBLACIÓN O ÁREA DE ENFOQUE:	CENTRO DE POBLACIÓN EN EL ESTADO DE OAXACA		HOMBRES:	0	MUJERES:	0	TOTAL:	570	
PRESUPUESTO ANUAL										
Aprobado	Ampliación	Reducción	Modificado	EJERCIDO T1		EJERCIDO T2		EJERCIDO T3		
0.00	4,995,000.22	0.00	4,995,000.22	0.00		0.00		0.00		
PRESUPUESTO TRIMESTRAL DE LA ACTIVIDAD										
Aprobado		Modificado		Comprometido		Devengado		Ejercido		
0.00		0.00		0.00		0.00		0.00		
DATOS DEL INDICADOR										
Nombre :	PORCENTAJE DE METROS CUADRADOS DE OBRAS DE URBANIZACIÓN REHABILITADAS			Número de Indicador :	2732					
Definición :	MIDE EL PORCENTAJE DE METROS CUADRADOS DE OBRAS DE URBANIZACIÓN REHABILITADAS RESPECTO A LAS PROGRAMADAS									
Método de Cálculo :	(METROS CUADRADOS DE OBRAS DE URBANIZACIÓN REHABILITADAS/METROS CUADRADOS DE OBRAS DE URBANIZACIÓN PROGRAMADAS A REHABILITAR EN EL BANCO DE PROYECTOS DE INVERSIÓN)*100									
Tipo	Dimensión		Frecuencia de Medición		Forma de cálculo del Indicador		Tipo de Valor		Sentido Esperado	
GESTIÓN	EFICACIA		TRIMESTRAL		PORCENTAJE		FLUJO		ASCENDENTE	
MEDIOS DE VERIFICACIÓN / FUENTE INFORMACIÓN					SUPUESTO					
INFORME MENSUAL DE AVANCE FÍSICO FINANCIERO (IMAFF) INTEGRADO POR EL DEPARTAMENTO DE SEGUIMIENTO INFORMATICO DE OBRAS, DISPONIBLE EN LA SUBSECRETARÍA DE PLANEACIÓN Y PROGRAMACIÓN DE OBRA. (ACTUALIZACIÓN MENSUAL).					SE CUENTA CON DISPONIBILIDAD DE RECURSOS DE FONDOS FEDERALES Y ESTATALES PARA EL FINANCIAMIENTO DE LAS OBRAS O ACCIONES Y LAS CONDICIONES LABORALES Y ECONÓMICAS SON FAVORABLES.					
DATOS DE LA META										
Definición de la variable Meta:	1 - METROS CUADRADOS DE OBRAS DE URBANIZACIÓN REHABILITADAS									
Unidad de medida:	15 - METRO CUADRADO									
LÍNEA BASE					VALOR PROGRAMADO ANUAL					
AÑO	VALOR			0.00	AÑO	2022		VALOR		406.81
AVANCE TRIMESTRAL OBRA/ACTIVIDAD										
METAS	1er.TRIMESTRE		2o.TRIMESTRE		3er.TRIMESTRE		4o.TRIMESTRE		CUMPLIMIENTO DE METAS	
PROGRAMACION INICIAL	0.00	0.00	0.00	67.80	0.00	0.00	339.01	T1+T2+T3+T4	406.81	
PROGRAMACIÓN ACTUALIZADA	0.00	0.00	0.00	67.80	0.00	0.00	339.01	T1+T2+T3+T4	67.80	
METAS ALCANZADAS	0.00	0.00	0.00	0.00	0.00	0.00	0.00	T1+T2+T3+T4	0.00	
PORCENTAJE ALCANZADO TRIMESTRAL	0.00	0.00	0.00	0.00	0.00	0.00	0.00	PORCENTAJE ALCANZADO ANUAL	0.00	

PORCENTAJE DE CUMPLIMIENTO ALCANZADO EN EL TRIMESTRE: 0.00 %

JEFE ADMINISTRATIVO
 MTRA. RUBI OLIVERA VELASCO
 DIRECTORA ADMINISTRATIVA



TITULAR DE LA DEPENDENCIA/ENTIDAD
 MTR. JAIRO ALCANTARA VILLAS
 SECRETARIO

REPORTE DE AVANCE DE GESTIÓN

UR 106 - SECRETARÍA DE LAS INFRAESTRUCTURAS Y EL ORDENAMIENTO TERRITORIAL SUSTENTABLE

TERCER TRIMESTRE 2022



ALINEACIÓN PED:

ESTRATEGIA: 01-IMPULSAR LA COMPETITIVIDAD ECONÓMICA TERRITORIAL DEL ESTADO, DE ACUERDO CON LA VOCACIÓN DE CADA REGIÓN Y EN ARMONÍA CON EL AMBIENTE.
 LÍNEAS DE ACCIÓN: 01-IMPULSAR LA URBANIZACIÓN DE LOS CENTROS RURALES DE POBLACIÓN CON POTENCIALES PRODUCTIVOS QUE IMPULSEN LA COMPETITIVIDAD Y EL DESARROLLO SUSTENTABLE.
 UE: 001-OFICINA DEL SECRETARIO DE LAS INFRAESTRUCTURAS Y EL ORDENAMIENTO TERRITORIAL SUSTENTABLE

MATRIZ DE INDICADORES PARA RESULTADOS:

COMPONENTE: 250-OBRA DE URBANIZACIÓN REALIZADA
 ACTIVIDAD: 1817-CONSTRUIR OBRA DE URBANIZACIÓN

ESTRUCTURA PROGRAMÁTICA										
PROGRAMA		SUBPROGRAMA		PROYECTO			OBRA/ACTIVIDAD			
122-MEJORAMIENTO URBANO DE LOS CENTROS DE POBLACIÓN		02-REALIZACIÓN DE OBRAS DE URBANIZACIÓN		136-CONSTRUCCIÓN DE PAVIMENTO CON CONCRETO HIDRAULICO EN LA CALLE PALESTINA EN LA LOCALIDAD DE SANTA MARIA ATZOMPA DEL MUNICIPIO DE SANTA MARIA ATZOMPA			001-CONSTRUCCION DE PAVIMENTO CON CONCRETO HIDRAULICO EN LA CALLE PALESTINA EN LA LOCALIDAD DE SANTA MARIA ATZOMPA DEL MUNICIPIO DE SANTA MARIA ATZOMPA			
POBLACIÓN O ÁREA DE ENFOQUE POTENCIAL	ATRIBUTO DE LA POBLACIÓN O ÁREA DE ENFOQUE:	CENTRO DE POBLACIÓN EN EL ESTADO DE OAXACA		HOMBRES:	0	MUJERES:	0	TOTAL:	570	
PRESUPUESTO ANUAL										
Aprobado	Ampliación	Reducción	Modificado	EJERCIDO T1		EJERCIDO T2		EJERCIDO T3		
0.00	1,890,936.56	0.00	1,890,936.56	0.00		0.00		1,603,136.11		
TOTAL EJERCIDO AL TRIMESTRE VIGENTE								1,603,136.11		
PRESUPUESTO TRIMESTRAL DE LA ACTIVIDAD										
Aprobado		Modificado		Comprometido		Devengado		Ejercido		
0.00		1,603,136.11		0.00		1,603,136.11		1,603,136.11		
% de Ejercido Vs. Modificado: 100.00										
DATOS DEL INDICADOR										
Nombre :	PORCENTAJE DE METROS CUADRADOS DE CALLES PAVIMENTADAS				Número de indicador :	2362				
Definición :	MIDE EL PORCENTAJE DE METROS CUADRADOS DE CALLES PAVIMENTADAS RESPECTO AL PROGRAMADO									
Método de Cálculo :	(METROS CUADRADOS DE CALLES PAVIMENTADAS/METROS CUADRADOS DE CALLES PROGRAMADAS A PAVIMENTAR CONTEMPLADAS EN EL BANCO DE PROYECTOS DE INVERSIÓN J*100									
Tipo	Dimensión		Frecuencia de Medición		Forma de cálculo del indicador		Tipo de Valor		Sentido Esperado	
GESTIÓN	EFICACIA		TRIMESTRAL		PORCENTAJE		FLUJO		ASCENDENTE	
MEDIOS DE VERIFICACIÓN / FUENTE INFORMACIÓN					SUPUESTO					
INFORME MENSUAL DE AVANCE FISICO FINANCIERO (IMAFF) INTEGRADO POR EL DEPARTAMENTO DE SEGUIMIENTO INFORMATICO DE OBRAS, DISPONIBLE EN LA SUBSECRETARÍA DE PLANEACIÓN Y PROGRAMACIÓN DE OBRA. (ACTUALIZACIÓN MENSUAL).					SE CUENTA CON DISPONIBILIDAD DE RECURSOS DE FONDOS FEDERALES Y ESTATALES PARA EL FINANCIAMIENTO DE LAS OBRAS O ACCIONES Y LAS CONDICIONES LABORALES Y ECONÓMICAS SON FAVORABLES.					
DATOS DE LA META										
Definición de la variable Meta:	1 - METROS CUADRADOS DE CALLES PAVIMENTADAS									
Unidad de medida:	15 - METRO CUADRADO									
LÍNEA BASE					VALOR PROGRAMADO ANUAL					
AÑO	2018		VALOR	137,330.00		AÑO	2022		VALOR	1,050.30
AVANCE TRIMESTRAL OBRA/ACTIVIDAD										
METAS	1er.TRIMESTRE		2o.TRIMESTRE		3er.TRIMESTRE		4o.TRIMESTRE		CUMPLIMIENTO DE METAS	
PROGRAMACIÓN INICIAL	0.00	350.10	525.15	525.15	175.05	T1+T2+T3+T4		1,050.30		
PROGRAMACIÓN ACTUALIZADA	0.00	350.10	525.15	525.15	T1+T2+T3+T4		875.25			
METAS ALCANZADAS	0.00	0.00	1,050.30	0.00	T1+T2+T3+T4		1,050.30			
PORCENTAJE ALCANZADO TRIMESTRAL	0.00	0.00	200.00	0.00	PORCENTAJE ALCANZADO ANUAL		100.00			

PORCENTAJE DE CUMPLIMIENTO ALCANZADO EN EL TRIMESTRE: 200.00 %

JEFE ADMINISTRATIVO
 MTRA. RUBI ELVIA VELASCO
 DIRECTORA ADMINISTRATIVA



TITULAR DE LA DEPENDENCIA
 MTR. JUANER LIZANO VARGAS
 SECRETARIO

REPORTE DE AVANCE DE GESTIÓN

UR 106 - SECRETARÍA DE LAS INFRAESTRUCTURAS Y EL ORDENAMIENTO TERRITORIAL SUSTENTABLE

TERCER TRIMESTRE 2022



Gobierno del Estado

UE: 001-OFCINA DEL SECRETARIO DE LAS INFRAESTRUCTURAS Y EL ORDENAMIENTO TERRITORIAL SUSTENTABLE

ESTRUCTURA PROGRAMATICA										
PROGRAMA		SUBPROGRAMA		PROYECTO			OBRA/ACTIVIDAD			
122-MEJORAMIENTO URBANO DE LOS CENTROS DE POBLACIÓN		02-REALIZACIÓN DE OBRAS DE URBANIZACIÓN		101-CONSTRUCCION DE PAVIMENTO CON CONCRETO HIDRAULICO EN LA CALLE SAUCES, DE LA COLONIA CUAUHTÉMOC CÁRDENAS.			001-CONSTRUCCION DE PAVIMENTO CON CONCRETO HIDRAULICO EN LA CALLE SAUCES, DE LA COLONIA CUAUHTÉMOC CÁRDENAS.			
POBLACIÓN O ÁREA DE ENFOQUE POTENCIAL	ATRIBUTO DE LA POBLACIÓN O ÁREA DE ENFOQUE:	CENTRO DE POBLACIÓN EN EL ESTADO DE OAXACA		HOMBRES:	0	MUJERES:	0	TOTAL:	570	
PRESUPUESTO ANUAL										
Aprobado	Ampliación	Reducción	Modificado	EJERCIDO T1		EJERCIDO T2		EJERCIDO T3		
0.00	899,588.89	0.00	899,588.89	0.00		0.00		899,588.89		
TOTAL EJERCIDO AL TRIMESTRE VIGENTE								899,588.89		
PRESUPUESTO TRIMESTRAL DE LA ACTIVIDAD										
Aprobado		Modificado		Comprometido		Devengado		Ejercido		
0.00		899,588.89		899,588.89		899,588.89		899,588.89		
% de Ejercido Vs. Modificado										
100.00										
DATOS DEL INDICADOR										
Nombre :	PORCENTAJE DE METROS CUADRADOS DE CALLES PAVIMENTADAS				Número de Indicador :	2362				
Definición :	MIDE EL PORCENTAJE DE METROS CUADRADOS DE CALLES PAVIMENTADAS RESPECTO AL PROGRAMADO									
Método de Cálculo :	(METROS CUADRADOS DE CALLES PAVIMENTADAS/METROS CUADRADOS DE CALLES PROGRAMADAS A PAVIMENTAR CONTEMPLADAS EN EL BANCO DE PROYECTOS DE INVERSIÓN J'100									
Tipo	Dimensión		Frecuencia de Medición		Forma de cálculo del indicador		Tipo de Valor		Sentido Esperado	
GESTIÓN	EFICACIA		TRIMESTRAL		PORCENTAJE		FLUJO		ASCENDENTE	
MEDIOS DE VERIFICACIÓN / FUENTE INFORMACIÓN					SUPUESTO					
INFORME MENSUAL DE AVANCE FISICO FINANCIERO (IMAFF) INTEGRADO POR EL DEPARTAMENTO DE SEGUIMIENTO INFORMATICO DE OBRAS, DISPONIBLE EN LA SUBSECRETARÍA DE PLANEACIÓN Y PROGRAMACIÓN DE OBRA. (ACTUALIZACIÓN MENSUAL).					SE CUENTA CON DISPONIBILIDAD DE RECURSOS DE FONDOS FEDERALES Y ESTATALES PARA EL FINANCIAMIENTO DE LAS OBRAS O ACCIONES Y LAS CONDICIONES LABORALES Y ECONÓMICAS SON FAVORABLES.					
DATOS DE LA META										
Definición de la variable Meta:	1 - METROS CUADRADOS DE CALLES PAVIMENTADAS									
Unidad de medida:	15 - METRO CUADRADO									
LÍNEA BASE					VALOR PROGRAMADO ANUAL					
AÑO	2018		VALOR	137,330.00		AÑO	2022		VALOR	0.00
AVANCE TRIMESTRAL OBRA/ACTIVIDAD										
METAS	1er.TRIMESTRE		2o.TRIMESTRE		3er.TRIMESTRE		4o.TRIMESTRE		CUMPLIMIENTO DE METAS	
PROGRAMACIÓN INICIAL	0.00		0.00		0.00		0.00		T1+T2+T3+T4	0.00
PROGRAMACIÓN ACTUALIZADA	0.00		0.00		0.00				T1+T2+T3+T4	0.00
METAS ALCANZADAS	0.00		0.00		0.00		0.00		T1+T2+T3+T4	0.00
PORCENTAJE ALCANZADO TRIMESTRAL	0.00		0.00		0.00		0.00		PORCENTAJE ALCANZADO ANUAL	

PORCENTAJE DE CUMPLIMIENTO ALCANZADO EN EL TRIMESTRE: 0 %

JEFE ADMINISTRATIVO
MTRA. RUBI GALLO VELASCO
DIRECTORA ADMINISTRATIVA



TITULAR DE LA DEPENDENCIA ENTIDAD
MTR. JUAN CARLOS VARGAS
SECRETARIO

REPORTE DE AVANCE DE GESTIÓN

UR 106 - SECRETARÍA DE LAS INFRAESTRUCTURAS Y EL ORDENAMIENTO TERRITORIAL SUSTENTABLE

TERCER TRIMESTRE 2022



Gobierno del Estado

UE: 001-OFCINA DEL SECRETARIO DE LAS INFRAESTRUCTURAS Y EL ORDENAMIENTO TERRITORIAL SUSTENTABLE

ESTRUCTURA PROGRAMATICA										
PROGRAMA		SUBPROGRAMA		PROYECTO			OBRA/ACTIVIDAD			
122-MEJORAMIENTO URBANO DE LOS CENTROS DE POBLACIÓN		02-REALIZACIÓN DE OBRAS DE URBANIZACIÓN		233-AMPLIACION DE LA RED DE DISTRIBUCION DE ENERGIA ELECTRICA EN VARIAS CALLES EN LA LOCALIDAD DE SAN ANTONINO MONTE VERDE, EN EL MUNICIPIO DE SAN ANTONINO MONTE VERDE			001-AMPLIACION DE LA RED DE DISTRIBUCION DE ENERGIA ELECTRICA EN VARIAS CALLES EN LA LOCALIDAD DE SAN ANTONINO MONTE VERDE, EN EL MUNICIPIO DE SAN ANTONINO MONTE VERDE			
POBLACIÓN O ÁREA DE ENFOQUE POTENCIAL	ATRIBUTO DE LA POBLACIÓN O ÁREA DE ENFOQUE:	CENTRO DE POBLACIÓN EN EL ESTADO DE OAXACA		HOMBRES:	0	MUJERES:	0	TOTAL:	570	
PRESUPUESTO ANUAL										
Aprobado	Ampliación	Reducción	Modificado	EJERCIDO T1		EJERCIDO T2		EJERCIDO T3		
0.00	1,477,369.99	0.00	1,477,369.99	0.00		0.00		0.00		
								TOTAL EJERCIDO AL TRIMESTRE VIGENTE		0.00
PRESUPUESTO TRIMESTRAL DE LA ACTIVIDAD										
Aprobado		Modificado		Comprometido		Devengado		Ejercido		% de Ejercido Vs. Modificado
0.00		0.00		0.00		0.00		0.00		nan
DATOS DEL INDICADOR										
Nombre :	PORCENTAJE DE KILOMETROS LINEALES DE LINEAS Y REDES DE DISTRIBUCION DE ENERGIA ELECTRICA AMPLIADAS				Número de indicador :	2718				
Definición :	MIDE EL PORCENTAJE DE KILOMETROS LINEALES DE LINEAS Y REDES DE DISTRIBUCION DE ENERGIA ELECTRICA AMPLIADAS RESPECTO A LOS KILOMETROS PROGRAMADOS									
Método de Cálculo :	(KILOMETROS LINEALES DE LINEAS Y REDES DE DISTRIBUCION DE ENERGIA ELECTRICA AMPLIADA/KILOMETROS LINEALES DE LINEAS Y REDES DE DISTRIBUCION DE ENERGIA ELECTRICA PROGRAMADAS A AMPLIAR CONTEMPLADAS EN EL BANCO DE PROYECTOS DE INVERSIÓN)*100									
Tipo	Dimensión		Frecuencia de Medición		Forma de cálculo del indicador		Tipo de Valor		Sentido Esperado	
GESTIÓN	EFICACIA		TRIMESTRAL		PORCENTAJE		FLUJO		ASCENDENTE	
MEDIOS DE VERIFICACIÓN / FUENTE INFORMACIÓN					SUPUESTO					
INFORME MENSUAL DE AVANCE FISICO FINANCIERO (IMAFF) INTEGRADO POR EL DEPARTAMENTO DE SEGUIMIENTO INFORMATICO DE OBRAS, DISPONIBLE EN LA SUBSECRETARÍA DE PLANEACIÓN Y PROGRAMACIÓN DE OBRA. (ACTUALIZACIÓN MENSUAL).					SE CUENTA CON DISPONIBILIDAD DE RECURSOS DE FONDOS FEDERALES Y ESTATALES PARA EL FINANCIAMIENTO DE LAS OBRAS O ACCIONES Y LAS CONDICIONES LABORALES Y ECONÓMICAS SON FAVORABLES.					
DATOS DE LA META										
Definición de la variable Meta:	1 - KILOMETROS LINEALES DE LINEAS Y REDES DE DISTRIBUCION DE ENERGIA ELECTRICA AMPLIADAS									
Unidad de medida:	34 - KILOMETRO LINEAL									
LÍNEA BASE					VALOR PROGRAMADO ANUAL					
AÑO	2021		VALOR	0.00		AÑO	2022		VALOR	0.97
AVANCE TRIMESTRAL OBRA/ACTIVIDAD										
METAS	1er.TRIMESTRE		2o.TRIMESTRE		3er.TRIMESTRE		4o.TRIMESTRE		CUMPLIMIENTO DE METAS	
PROGRAMACIÓN INICIAL	0.00	0.00	0.16	0.16	0.81	0.81	0.81	0.81	T1+T2+T3+T4	0.97
PROGRAMACIÓN ACTUALIZADA	0.00	0.00	0.16	0.16	0.16	0.16	0.16	0.16	T1+T2+T3+T4	0.16
METAS ALCANZADAS	0.00	0.00	0.00	0.00	0.00	0.00	0.00	0.00	T1+T2+T3+T4	0.00
PORCENTAJE ALCANZADO TRIMESTRAL	0.00	0.00	0.00	0.00	0.00	0.00	0.00	0.00	PORCENTAJE ALCANZADO ANUAL	0.00

PORCENTAJE DE CUMPLIMIENTO ALCANZADO EN EL TRIMESTRE: 0.00 %

JEFE ADMINISTRATIVO
MTRA. RUBI OLIVERA ELASCO
DIRECTORA ADMINISTRATIVA



TITULAR DE LA DEPENDENCIA ENTIDAD
MTRO. JORGE LAZ CÁRDENAS VARGAS
SECRETARIO

REPORTE DE AVANCE DE GESTIÓN

UR 106 - SECRETARÍA DE LAS INFRAESTRUCTURAS Y EL ORDENAMIENTO TERRITORIAL SUSTENTABLE

TERCER TRIMESTRE 2022



Gobierno del Estado

UE: 001-OFICINA DEL SECRETARIO DE LAS INFRAESTRUCTURAS Y EL ORDENAMIENTO TERRITORIAL SUSTENTABLE

ESTRUCTURA PROGRAMATICA										
PROGRAMA		SUBPROGRAMA		PROYECTO			OBRA/ACTIVIDAD			
122-MEJORAMIENTO URBANO DE LOS CENTROS DE POBLACIÓN		02-REALIZACIÓN DE OBRAS DE URBANIZACIÓN		209-CONSTRUCCIÓN DE PAVIMENTO CON CONCRETO HIDRAULICO DE LA CALLE AMAPOLAS EN LA LOCALIDAD DE SANTA LUCIA DEL CAMINO EN EL MUNICIPIO DE SANTA LUCIA DEL CAMINO			001-CONSTRUCCIÓN DE PAVIMENTO CON CONCRETO HIDRAULICO DE LA CALLE AMAPOLAS EN LA LOCALIDAD DE SANTA LUCIA DEL CAMINO EN EL MUNICIPIO DE SANTA LUCIA DEL CAMINO			
POBLACIÓN O ÁREA DE ENFOQUE POTENCIAL	ATRIBUTO DE LA POBLACIÓN O ÁREA DE ENFOQUE:	CENTRO DE POBLACIÓN EN EL ESTADO DE OAXACA		HOMBRES:	0	MUJERES:	0	TOTAL:	570	
PRESUPUESTO ANUAL										
Aprobado	Ampliación	Reducción	Modificado	EJERCIDO T1		EJERCIDO T2		EJERCIDO T3		
0.00	6,776,116.34	0.00	6,776,116.34	0.00		0.00		0.00		
				TOTAL EJERCIDO AL TRIMESTRE VIGENTE						0.00
PRESUPUESTO TRIMESTRAL DE LA ACTIVIDAD										
Aprobado		Modificado		Comprometido		Devengado		Ejercido		
0.00		0.00		0.00		0.00		0.00		
% de Ejercido Vs. Modificado										
nan										
DATOS DEL INDICADOR										
Nombre :		PORCENTAJE DE METROS CUADRADOS DE CALLES PAVIMENTADAS				Número de Indcador :		2362		
Definición :		MIDE EL PORCENTAJE DE METROS CUADRADOS DE CALLES PAVIMENTADAS RESPECTO AL PROGRAMADO								
Método de Cálculo :		(METROS CUADRADOS DE CALLES PAVIMENTADAS/METROS CUADRADOS DE CALLES PROGRAMADAS A PAVIMENTAR CONTEMPLADAS EN EL BANCO DE PROYECTOS DE INVERSIÓN)*100								
Tipo	Dimensión	Frecuencia de Medición	Forma de cálculo del indicador	Tipo de Valor		Sentido Esperado				
GESTIÓN	EFICACIA	TRIMESTRAL	PORCENTAJE	FLUJO		ASCENDENTE				
MEDIOS DE VERIFICACIÓN / FUENTE INFORMACIÓN					SUPUESTO					
INFORME MENSUAL DE AVANCE FÍSICO FINANCIERO (IMAFF) INTEGRADO POR EL DEPARTAMENTO DE SEGUIMIENTO INFORMATICO DE OBRAS, DISPONIBLE EN LA SUBSECRETARÍA DE PLANEACIÓN Y PROGRAMACIÓN DE OBRA. (ACTUALIZACIÓN MENSUAL).					SE CUENTA CON DISPONIBILIDAD DE RECURSOS DE FONDOS FEDERALES Y ESTATALES PARA EL FINANCIAMIENTO DE LAS OBRAS O ACCIONES Y LAS CONDICIONES LABORALES Y ECONÓMICAS SON FAVORABLES.					
DATOS DE LA META										
Definición de la variable Meta:		1 - METROS CUADRADOS DE CALLES PAVIMENTADAS								
Unidad de medida:		15 - METRO CUADRADO								
LÍNEA BASE					VALOR PROGRAMADO ANUAL					
AÑO	2018		VALOR	137,330.00		AÑO	2022		VALOR	3,760.00
AVANCE TRIMESTRAL OBRA/ACTIVIDAD										
METAS	1er.TRIMESTRE		2o.TRIMESTRE		3er.TRIMESTRE		4o.TRIMESTRE		CUMPLIMIENTO DE METAS	
PROGRAMACIÓN INICIAL	0.00		0.00		1,253.34		2,506.66		T1+T2+T3+T4	3,760.00
PROGRAMACIÓN ACTUALIZADA	0.00		0.00		1,253.34				T1+T2+T3+T4	1,253.34
METAS ALCANZADAS	0.00		0.00		0.00		0.00		T1+T2+T3+T4	0.00
PORCENTAJE ALCANZADO TRIMESTRAL	0.00		0.00		0.00		0.00		PORCENTAJE ALCANZADO ANUAL	0.00

PORCENTAJE DE CUMPLIMIENTO ALCANZADO EN EL TRIMESTRE: 0.00 %

JEFE ADMINISTRATIVO
MTRA. RUBI OLIVERA VELASCO
DIRECTORA ADMINISTRATIVA



TITULAR DE LA DEPENDENCIA
MTR. JAVIER LAZARINO VARGAS
SECRETARIO

REPORTE DE AVANCE DE GESTIÓN

UR 106 - SECRETARÍA DE LAS INFRAESTRUCTURAS Y EL ORDENAMIENTO TERRITORIAL SUSTENTABLE

TERCER TRIMESTRE 2022



UE: 001-OFICINA DEL SECRETARIO DE LAS INFRAESTRUCTURAS Y EL ORDENAMIENTO TERRITORIAL SUSTENTABLE

ESTRUCTURA PROGRAMATICA											
PROGRAMA		SUBPROGRAMA		PROYECTO			OBRA/ACTIVIDAD				
122-MEJORAMIENTO URBANO DE LOS CENTROS DE POBLACIÓN		02-REALIZACIÓN DE OBRAS DE URBANIZACIÓN		176-CONSTRUCCIÓN DE PAVIMENTO CON CONCRETO HIDRAULICO EN LA CALLE EMILIANO ZAPATA EN LA LOCALIDAD DE SAN ANTONIO ABAD EN EL MUNICIPIO DE SAN MIGUEL SOYALTEPEC			001-CONSTRUCCIÓN DE PAVIMENTO CON CONCRETO HIDRAULICO EN LA CALLE EMILIANO ZAPATA EN LA LOCALIDAD DE SAN ANTONIO ABAD EN EL MUNICIPIO DE SAN MIGUEL SOYALTEPEC				
POBLACIÓN O ÁREA DE ENFOQUE POTENCIAL	ATRIBUTO DE LA POBLACIÓN O ÁREA DE ENFOQUE:	CENTRO DE POBLACIÓN EN EL ESTADO DE OAXACA		HOMBRES:	0	MUJERES:	0	TOTAL:	570		
PRESUPUESTO ANUAL											
Aprobado	Ampliación	Reducción	Modificado	EJERCIDO T1		EJERCIDO T2		EJERCIDO T3			
0.00	1,594,586.81	0.00	1,594,586.81	0.00		0.00		0.00			
				TOTAL EJERCIDO AL TRIMESTRE VIGENTE						0.00	
PRESUPUESTO TRIMESTRAL DE LA ACTIVIDAD											
Aprobado		Modificado		Comprometido		Devengado		Ejercido			
0.00		0.00		1,591,664.57		0.00		0.00			
								% de Ejercido Vs. Modificado			
								nan			
DATOS DEL INDICADOR											
Nombre :	PORCENTAJE DE METROS CUADRADOS DE CALLES PAVIMENTADAS				Número de indicador :	2362					
Definición :	MIDE EL PORCENTAJE DE METROS CUADRADOS DE CALLES PAVIMENTADAS RESPECTO AL PROGRAMADO										
Método de Cálculo :	(METROS CUADRADOS DE CALLES PAVIMENTADAS/METROS CUADRADOS DE CALLES PROGRAMADAS A PAVIMENTAR CONTEMPLADAS EN EL BANCO DE PROYECTOS DE INVERSIÓN)*100										
Tipo	Dimensión		Frecuencia de Medición		Forma de cálculo del indicador.		Tipo de Valor		Sentido Esperado		
GESTIÓN	EFICACIA		TRIMESTRAL		PORCENTAJE		FLUJO		ASCENDENTE		
MEDIOS DE VERIFICACIÓN / FUENTE INFORMACIÓN					SUPUESTO						
INFORME MENSUAL DE AVANCE FISICO FINANCIERO (IMAFF) INTEGRADO POR EL DEPARTAMENTO DE SEGUIMIENTO INFORMATICO DE OBRAS, DISPONIBLE EN LA SUBSECRETARÍA DE PLANEACIÓN Y PROGRAMACIÓN DE OBRA. (ACTUALIZACIÓN MENSUAL).					SE CUENTA CON DISPONIBILIDAD DE RECURSOS DE FONDOS FEDERALES Y ESTATALES PARA EL FINANCIAMIENTO DE LAS OBRAS O ACCIONES Y LAS CONDICIONES LABORALES Y ECONÓMICAS SON FAVORABLES.						
DATOS DE LA META											
Definición de la variable Meta:	1 - METROS CUADRADOS DE CALLES PAVIMENTADAS										
Unidad de medida:	15 - METRO CUADRADO										
LÍNEA BASE					VALOR PROGRAMADO ANUAL						
AÑO	2018		VALOR	137,330.00		AÑO	2022		VALOR	885.78	
AVANCE TRIMESTRAL OBRA/ACTIVIDAD											
METAS		1er.TRIMESTRE		2o.TRIMESTRE		3er.TRIMESTRE		4o.TRIMESTRE		CUMPLIMIENTO DE METAS	
PROGRAMACIÓN INICIAL	0.00	0.00		442.89		442.89		T1+T2+T3+T4		885.78	
PROGRAMACIÓN ACTUALIZADA	0.00	0.00		442.89		442.89		T1+T2+T3+T4		442.89	
METAS ALCANZADAS	0.00	0.00		885.78		885.78		T1+T2+T3+T4		885.78	
PORCENTAJE ALCANZADO TRIMESTRAL	0.00	0.00		200.00		200.00		PORCENTAJE ALCANZADO ANUAL		100.00	

PORCENTAJE DE CUMPLIMIENTO ALCANZADO EN EL TRIMESTRE: 200.00 %

JEFE ADMINISTRATIVO
MTRA. RUBI OLIVERA VELASCO
DIRECTORA ADMINISTRATIVA



TITULAR DE LA DEPENDENCIA/ENTIDAD
M. RO. JAVIER LAZARINO VARGAS
SECRETARIO

REPORTE DE AVANCE DE GESTIÓN

UR 106 - SECRETARÍA DE LAS INFRAESTRUCTURAS Y EL ORDENAMIENTO TERRITORIAL SUSTENTABLE

TERCER TRIMESTRE 2022



UE: 001-OFCINA DEL SECRETARIO DE LAS INFRAESTRUCTURAS Y EL ORDENAMIENTO TERRITORIAL SUSTENTABLE

ESTRUCTURA PROGRAMATICA										
PROGRAMA		SUBPROGRAMA		PROYECTO			OBRA/ACTIVIDAD			
122-MEJORAMIENTO URBANO DE LOS CENTROS DE POBLACIÓN		02-REALIZACIÓN DE OBRAS DE URBANIZACIÓN		152-CONSTRUCCIÓN DE PAVIMENTO CON CONCRETO HIDRAULICO DE LA CALLE PRINCIPAL EN LA LOCALIDAD DE TILAPA MUNICIPIO DE SANTIAGO JUXTLAHUACA			001-CONSTRUCCIÓN DE PAVIMENTO CON CONCRETO HIDRAULICO DE LA CALLE PRINCIPAL EN LA LOCALIDAD DE TILAPA MUNICIPIO DE SANTIAGO JUXTLAHUACA			
POBLACIÓN O ÁREA DE ENFOQUE POTENCIAL	ATRIBUTO DE LA POBLACIÓN O ÁREA DE ENFOQUE:	CENTRO DE POBLACIÓN EN EL ESTADO DE OAXACA		HOMBRES:	0	MUJERES:	0	TOTAL:	570	
PRESUPUESTO ANUAL										
Aprobado	Ampliación	Reducción	Modificado	EJERCIDO T1		EJERCIDO T2		EJERCIDO T3	EJERCIDO T4	
0.00	3,154,314.07	0.00	3,154,314.07	0.00		0.00		634,645.65	0.00	
								TOTAL EJERCIDO AL TRIMESTRE VIGENTE		634,645.65
PRESUPUESTO TRIMESTRAL DE LA ACTIVIDAD										
Aprobado		Modificado		Comprometido		Devengado		Ejercido	% de Ejercido Vs. Modificado	
0.00		634,645.65		3,152,903.07		634,645.65		634,645.65	100.00	
DATOS DEL INDICADOR										
Nombre :	PORCENTAJE DE METROS CUADRADOS DE CALLES PAVIMENTADAS				Número de indicador :	2362				
Definición :	MIDE EL PORCENTAJE DE METROS CUADRADOS DE CALLES PAVIMENTADAS RESPECTO AL PROGRAMADO									
Método de Cálculo :	(METROS CUADRADOS DE CALLES PAVIMENTADAS/METROS CUADRADOS DE CALLES PROGRAMADAS A PAVIMENTAR CONTEMPLADAS EN EL BANCO DE PROYECTOS DE INVERSIÓN)*100									
Tipo	Dimensión	Frecuencia de Medición		Forma de cálculo del indicador		Tipo de Valor		Sentido Esperado		
GESTIÓN	EFICACIA	TRIMESTRAL		PORCENTAJE		FLUJO		ASCENDENTE		
MEDIOS DE VERIFICACIÓN / FUENTE INFORMACIÓN					SUPUESTO					
INFORME MENSUAL DE AVANCE FISICO FINANCIERO (IMAFF) INTEGRADO POR EL DEPARTAMENTO DE SEGUIMIENTO INFORMATICO DE OBRAS, DISPONIBLE EN LA SUBSECRETARÍA DE PLANEACIÓN Y PROGRAMACIÓN DE OBRA. (ACTUALIZACIÓN MENSUAL).					SE CUENTA CON DISPONIBILIDAD DE RECURSOS DE FONDOS FEDERALES Y ESTATALES PARA EL FINANCIAMIENTO DE LAS OBRAS O ACCIONES Y LAS CONDICIONES LABORALES Y ECONÓMICAS SON FAVORABLES.					
DATOS DE LA META										
Definición de la variable Meta:	1 - METROS CUADRADOS DE CALLES PAVIMENTADAS									
Unidad de medida:	15 - METRO CUADRADO									
LÍNEA BASE					VALOR PROGRAMADO ANUAL					
AÑO	2018		VALOR	137,330.00		AÑO	2022		VALOR	1,540.00
AVANCE TRIMESTRAL OBRA/ACTIVIDAD										
METAS	1er.TRIMESTRE		2o.TRIMESTRE		3er.TRIMESTRE		4o.TRIMESTRE		CUMPLIMIENTO DE METAS	
PROGRAMACIÓN INICIAL	0.00	512.00		768.00		260.00		T1+T2+T3+T4		1,540.00
PROGRAMACIÓN ACTUALIZADA	0.00	512.00		768.00				T1+T2+T3+T4		1,280.00
METAS ALCANZADAS	0.00	0.00		770.00		0.00		T1+T2+T3+T4		770.00
PORCENTAJE ALCANZADO TRIMESTRAL	0.00	0.00		100.26		0.00		PORCENTAJE ALCANZADO ANUAL		50.00

PORCENTAJE DE CUMPLIMIENTO ALCANZADO EN EL TRIMESTRE: 100.26 %

JEFE ADMINISTRATIVO
MTRA. RUBI GARCÍA VELASCO
DIRECTORA ADMINISTRATIVA



TITULAR DE LA DEPENDENCIA
MTR. JAVIER GARCÍA VARELA
SECRETARIO

REPORTE DE AVANCE DE GESTIÓN

UR 106 - SECRETARÍA DE LAS INFRAESTRUCTURAS Y EL ORDENAMIENTO TERRITORIAL SUSTENTABLE

TERCER TRIMESTRE 2022



UE: 001-OFICINA DEL SECRETARIO DE LAS INFRAESTRUCTURAS Y EL ORDENAMIENTO TERRITORIAL SUSTENTABLE

ESTRUCTURA PROGRAMATICA										
PROGRAMA		SUBPROGRAMA		PROYECTO			OBRA/ACTIVIDAD			
122-MEJORAMIENTO URBANO DE LOS CENTROS DE POBLACIÓN		02-REALIZACIÓN DE OBRAS DE URBANIZACIÓN		115-CONSTRUCCIÓN DE PAVIMENTO CON CONCRETO HIDRAULICO DE LA CALLE LAGUNA EN LA LOCALIDAD DE LAGUNA GUADALUPE YUCUNICOCO, MUNICIPIO DE SANTIAGO JUXTLAHUACA.			001-CONSTRUCCIÓN DE PAVIMENTO CON CONCRETO HIDRAULICO DE LA CALLE LAGUNA EN LA LOCALIDAD DE LAGUNA GUADALUPE YUCUNICOCO, MUNICIPIO DE SANTIAGO JUXTLAHUACA.			
POBLACIÓN O ÁREA DE ENFOQUE POTENCIAL	ATRIBUTO DE LA POBLACIÓN O ÁREA DE ENFOQUE:	CENTRO DE POBLACIÓN EN EL ESTADO DE OAXACA		HOMBRES:	0	MUJERES:	0	TOTAL:	570	
PRESUPUESTO ANUAL										
Aprobado	Ampliación	Reducción	Modificado	EJERCIDO T1		EJERCIDO T2		EJERCIDO T3	EJERCIDO T4	
0.00	2,057,071.84	0.00	2,057,071.84	0.00		0.00		1,639,365.48	0.00	
								TOTAL EJERCIDO AL TRIMESTRE VIGENTE		1,639,365.48
PRESUPUESTO TRIMESTRAL DE LA ACTIVIDAD										
Aprobado		Modificado		Comprometido		Devengado		Ejercido	% de Ejercido Vs. Modificado	
0.00		1,639,365.48		0.00		1,639,365.48		1,639,365.48	100.00	
DATOS DEL INDICADOR										
Nombre :	PORCENTAJE DE METROS CUADRADOS DE CALLES PAVIMENTADAS			Número de indicador :	2362					
Definición :	MIDE EL PORCENTAJE DE METROS CUADRADOS DE CALLES PAVIMENTADAS RESPECTO AL PROGRAMADO									
Método de Cálculo :	(METROS CUADRADOS DE CALLES PAVIMENTADAS/METROS CUADRADOS DE CALLES PROGRAMADAS A PAVIMENTAR CONTEMPLADAS EN EL BANCO DE PROYECTOS DE INVERSIÓN)*100									
Tipo	Dimensión	Frecuencia de Medición		Forma de cálculo del Indicador		Tipo de Valor		Sentido Esperado		
GESTIÓN	EFICACIA	TRIMESTRAL		PORCENTAJE		FLUJO		ASCENDENTE		
MEDIOS DE VERIFICACIÓN / FUENTE INFORMACIÓN					SUPUESTO					
INFORME MENSUAL DE AVANCE FISICO FINANCIERO (IMAFF) INTEGRADO POR EL DEPARTAMENTO DE SEGUIMIENTO INFORMATICO DE OBRAS, DISPONIBLE EN LA SUBSECRETARÍA DE PLANEACIÓN Y PROGRAMACIÓN DE OBRA. (ACTUALIZACIÓN MENSUAL).					SE CUENTA CON DISPONIBILIDAD DE RECURSOS DE FONDOS FEDERALES Y ESTATALES PARA EL FINANCIAMIENTO DE LAS OBRAS O ACCIONES Y LAS CONDICIONES LABORALES Y ECONÓMICAS SON FAVORABLES.					
DATOS DE LA META										
Definición de la variable Meta:	1 - METROS CUADRADOS DE CALLES PAVIMENTADAS									
Unidad de medida:	15 - METRO CUADRADO									
LÍNEA BASE					VALOR PROGRAMADO ANUAL					
AÑO	2018		VALOR	137,330.00		AÑO	2022		VALOR	1,029.54
AVANCE TRIMESTRAL OBRA/ACTIVIDAD										
METAS	1er.TRIMESTRE		2o.TRIMESTRE		3er.TRIMESTRE		4o.TRIMESTRE		CUMPLIMIENTO DE METAS	
PROGRAMACIÓN INICIAL	0.00	514.77		514.77		0.00		T1+T2+T3+T4		1,029.54
PROGRAMACIÓN ACTUALIZADA	0.00	514.77		514.77				T1+T2+T3+T4		1,029.54
METAS ALCANZADAS	0.00	0.00		978.06		0.00		T1+T2+T3+T4		978.06
PORCENTAJE ALCANZADO TRIMESTRAL	0.00	0.00		190.00		0.00		PORCENTAJE ALCANZADO ANUAL		95.00

PORCENTAJE DE CUMPLIMIENTO ALCANZADO EN EL TRIMESTRE: 190.00 %



JEFE ADMINISTRATIVO
MTRA. RUBI ORTIZ VARGAS
DIRECTORA ADMINISTRATIVA

TITULAR DE LA DEPENDENCIA
MTR. JORGE LAZARO VARGAS
SECRETARIO

REPORTE DE AVANCE DE GESTIÓN

UR 106 - SECRETARÍA DE LAS INFRAESTRUCTURAS Y EL ORDENAMIENTO TERRITORIAL SUSTENTABLE

TERCER TRIMESTRE 2022



Gobierno del Estado

UE: 001-OFICINA DEL SECRETARIO DE LAS INFRAESTRUCTURAS Y EL ORDENAMIENTO TERRITORIAL SUSTENTABLE

ESTRUCTURA PROGRAMÁTICA											
PROGRAMA		SUBPROGRAMA		PROYECTO			OBRA/ACTIVIDAD				
122-MEJORAMIENTO URBANO DE LOS CENTROS DE POBLACIÓN		02-REALIZACIÓN DE OBRAS DE URBANIZACIÓN		249-CONSTRUCCION DE PAVIMENTO CON CONCRETO HIDRAULICO EN LA CALLE HIDALGO, EN LA LOCALIDAD DE SAN JUAN MIXTEPEC, DEL MUNICIPIO DE SAN JUAN MIXTEPEC			001-CONSTRUCCION DE PAVIMENTO CON CONCRETO HIDRAULICO EN LA CALLE HIDALGO, EN LA LOCALIDAD DE SAN JUAN MIXTEPEC, DEL MUNICIPIO DE SAN JUAN MIXTEPEC				
POBLACION O AREA DE ENFOQUE POTENCIAL	ATRIBUTO DE LA POBLACION O AREA DE ENFOQUE:	CENTRO DE POBLACION EN EL ESTADO DE OAXACA		HOMBRES:	0	MUJERES:	0	TOTAL:	570		
PRESUPUESTO ANUAL											
Aprobado	Ampliación	Reducción	Modificado	EJERCIDO T1		EJERCIDO T2		EJERCIDO T3			
0.00	1,751,337.29	0.00	1,751,337.29	0.00		0.00		0.00			
						TOTAL EJERCIDO AL TRIMESTRE VIGENTE		0.00			
PRESUPUESTO TRIMESTRAL DE LA ACTIVIDAD											
Aprobado		Modificado		Comprometido		Devengado		Ejercido			
0.00		0.00		0.00		0.00		0.00			
DATOS DEL INDICADOR											
Nombre :				PORCENTAJE DE METROS CUADRADOS DE CALLES PAVIMENTADAS		Número de Indicador :		2362			
Definición :				MIDE EL PORCENTAJE DE METROS CUADRADOS DE CALLES PAVIMENTADAS RESPECTO AL PROGRAMADO							
Método de Cálculo :				(METROS CUADRADOS DE CALLES PAVIMENTADAS/METROS CUADRADOS DE CALLES PROGRAMADAS A PAVIMENTAR CONTEMPLADAS EN EL BANCO DE PROYECTOS DE INVERSIÓN)*100							
Tipo		Dimensión		Frecuencia de Medición		Forma de cálculo del indicador		Tipo de Valor			
GESTIÓN		EFICACIA		TRIMESTRAL		PORCENTAJE		FLUJO			
								Sentido Esperado			
								ASCENDENTE			
MEDIOS DE VERIFICACIÓN / FUENTE INFORMACIÓN					SUPUESTO						
INFORME MENSUAL DE AVANCE FISICO FINANCIERO (IMAFF) INTEGRADO POR EL DEPARTAMENTO DE SEGUIMIENTO INFORMATICO DE OBRAS, DISPONIBLE EN LA SUBSECRETARÍA DE PLANEACIÓN Y PROGRAMACIÓN DE OBRA. (ACTUALIZACIÓN MENSUAL).					SE CUENTA CON DISPONIBILIDAD DE RECURSOS DE FONDOS FEDERALES Y ESTATALES PARA EL FINANCIAMIENTO DE LAS OBRAS O ACCIONES Y LAS CONDICIONES LABORALES Y ECONÓMICAS SON FAVORABLES.						
DATOS DE LA META											
Definición de la variable Meta:				1 - METROS CUADRADOS DE CALLES PAVIMENTADAS							
Unidad de medida:				15 - METRO CUADRADO							
LINEA BASE					VALOR PROGRAMADO ANUAL						
AÑO	2018		VALOR	137,330.00		AÑO	2022		VALOR	1,208.00	
AVANCE TRIMESTRAL OBRA/ACTIVIDAD											
METAS		1er.TRIMESTRE		2o.TRIMESTRE		3er.TRIMESTRE		4o.TRIMESTRE		CUMPLIMIENTO DE METAS	
PROGRAMACIÓN INICIAL	0.00	0.00		201.33		1,006.67		T1+T2+T3+T4		1,208.00	
PROGRAMACIÓN ACTUALIZADA	0.00	0.00		201.33				T1+T2+T3+T4		201.33	
METAS ALCANZADAS	0.00	0.00		0.00		0.00		T1+T2+T3+T4		0.00	
PORCENTAJE ALCANZADO TRIMESTRAL	0.00	0.00		0.00		0.00		PORCENTAJE ALCANZADO ANUAL		0.00	

PORCENTAJE DE CUMPLIMIENTO ALCANZADO EN EL TRIMESTRE: 0.00 %

JEFE ADMINISTRATIVO
MTRA RUBI GARCÍA VELASCO
DIRECTORA ADMINISTRATIVA



TITULAR DE LA DEPENDENCIA
MTR. JAVIER LUIS ANO VARGAS
SECRETARIO

REPORTE DE AVANCE DE GESTIÓN

UR 106 - SECRETARÍA DE LAS INFRAESTRUCTURAS Y EL ORDENAMIENTO TERRITORIAL SUSTENTABLE

TERCER TRIMESTRE 2022



UE: 001-OFCINA DEL SECRETARIO DE LAS INFRAESTRUCTURAS Y EL ORDENAMIENTO TERRITORIAL SUSTENTABLE

ESTRUCTURA PROGRAMATICA										
PROGRAMA		SUBPROGRAMA		PROYECTO			OBRA/ACTIVIDAD			
122-MEJORAMIENTO URBANO DE LOS CENTROS DE POBLACIÓN		02-REALIZACIÓN DE OBRAS DE URBANIZACIÓN		128-CONSTRUCCIÓN DE PAVIMENTO CON CONCRETO HIDRÁULICO EN LAS CALLES: SEGUNDA PRIVADA DE ALDAMA Y SIN NOMBRE EN LA LOCALIDAD DE SAN BARTOLO COYOTEPEC, MUNICIPIO DE SAN BARTOLO COYOTEPEC			001-CONSTRUCCIÓN DE PAVIMENTO CON CONCRETO HIDRÁULICO EN LAS CALLES: SEGUNDA PRIVADA DE ALDAMA Y SIN NOMBRE EN LA LOCALIDAD DE SAN BARTOLO COYOTEPEC, MUNICIPIO DE SAN BARTOLO COYOTEPEC			
POBLACIÓN O ÁREA DE ENFOQUE POTENCIAL	ATRIBUTO DE LA POBLACIÓN O ÁREA DE ENFOQUE:	CENTRO DE POBLACIÓN EN EL ESTADO DE OAXACA		HOMBRES:	0	MUJERES:	0	TOTAL:	570	
PRESUPUESTO ANUAL										
Aprobado	Ampliación	Reducción	Modificado	EJERCIDO T1		EJERCIDO T2		EJERCIDO T3	EJERCIDO T4	
0.00	2,498,720.03	0.00	2,498,720.03	0.00		0.00		1,333,237.67	0.00	
								TOTAL EJERCIDO AL TRIMESTRE VIGENTE		1,333,237.67
PRESUPUESTO TRIMESTRAL DE LA ACTIVIDAD										
Aprobado		Modificado		Comprometido		Devengado		Ejercido		% de Ejercido Vs. Modificado
0.00		1,333,237.67		0.00		1,333,237.67		1,333,237.67		100.00
DATOS DEL INDICADOR										
Nombre :	PORCENTAJE DE METROS CUADRADOS DE CALLES PAVIMENTADAS				Número de Indicador :	2362				
Definición :	MIDE EL PORCENTAJE DE METROS CUADRADOS DE CALLES PAVIMENTADAS RESPECTO AL PROGRAMADO									
Método de Cálculo :	(METROS CUADRADOS DE CALLES PAVIMENTADAS/METROS CUADRADOS DE CALLES PROGRAMADAS A PAVIMENTAR CONTEMPLADAS EN EL BANCO DE PROYECTOS DE INVERSIÓN)*100									
Tipo	Dimensión		Frecuencia de Medición		Forma de cálculo del indicador		Tipo de Valor		Sentido Esperado	
GESTIÓN	EFICACIA		TRIMESTRAL		PORCENTAJE		FLUJO		ASCENDENTE	
MEDIOS DE VERIFICACIÓN / FUENTE INFORMACIÓN					SUPUESTO					
INFORME MENSUAL DE AVANCE FÍSICO FINANCIERO (IMAFF) INTEGRADO POR EL DEPARTAMENTO DE SEGUIMIENTO INFORMÁTICO DE OBRAS, DISPONIBLE EN LA SUBSECRETARÍA DE PLANEACIÓN Y PROGRAMACIÓN DE OBRA. (ACTUALIZACIÓN MENSUAL).					SE CUENTA CON DISPONIBILIDAD DE RECURSOS DE FONDOS FEDERALES Y ESTATALES PARA EL FINANCIAMIENTO DE LAS OBRAS O ACCIONES Y LAS CONDICIONES LABORALES Y ECONÓMICAS SON FAVORABLES.					
DATOS DE LA META										
Definición de la variable Meta:	1 - METROS CUADRADOS DE CALLES PAVIMENTADAS									
Unidad de medida:	15 - METRO CUADRADO									
LINEA BASE					VALOR PROGRAMADO ANUAL					
AÑO	2018		VALOR	137,330.00		AÑO	2022		VALOR	1,204.88
AVANCE TRIMESTRAL OBRA/ACTIVIDAD										
METAS	1er.TRIMESTRE		2o.TRIMESTRE		3er.TRIMESTRE		4o.TRIMESTRE		CUMPLIMIENTO DE METAS	
PROGRAMACION INICIAL	0.00		401.62		602.43		200.83		T1+T2+T3+T4	1,204.88
PROGRAMACION ACTUALIZADA	0.00		401.62		602.43				T1+T2+T3+T4	1,004.05
METAS ALCANZADAS	0.00		0.00		1,204.88		0.00		T1+T2+T3+T4	1,204.88
PORCENTAJE ALCANZADO TRIMESTRAL	0.00		0.00		200.00		0.00		PORCENTAJE ALCANZADO ANUAL	100.00

PORCENTAJE DE CUMPLIMIENTO ALCANZADO EN EL TRIMESTRE: 200.00 %

JEFE ADMINISTRATIVO:
MTRA. RUBÉN VELASCO
DIRECTORA ADMINISTRATIVA



TITULAR DE LA DEPENDENCIA/ENTIDAD:
MTR. JAVIER LAZCANO VARGAS
SECRETARIO

REPORTE DE AVANCE DE GESTIÓN

UR 106 - SECRETARÍA DE LAS INFRAESTRUCTURAS Y EL ORDENAMIENTO TERRITORIAL SUSTENTABLE

TERCER TRIMESTRE 2022



UE: 001-OFCINA DEL SECRETARIO DE LAS INFRAESTRUCTURAS Y EL ORDENAMIENTO TERRITORIAL SUSTENTABLE

ESTRUCTURA PROGRAMATICA							
PROGRAMA		SUBPROGRAMA		PROYECTO		OBRA/ACTIVIDAD	
122-MEJORAMIENTO URBANO DE LOS CENTROS DE POBLACIÓN		02-REALIZACIÓN DE OBRAS DE URBANIZACIÓN		225-CONSTRUCCIÓN DE PAVIMENTO CON CONCRETO HIDRÁULICO DE LA CALLE TURÍN Y DE LA CALLE SICILIA EN LA LOCALIDAD DE SANTA LUCÍA DEL CAMINO EN EL MUNICIPIO DE SANTA LUCÍA DEL CAMINO		001-CONSTRUCCIÓN DE PAVIMENTO CON CONCRETO HIDRÁULICO DE LA CALLE TURÍN Y DE LA CALLE SICILIA EN LA LOCALIDAD DE SANTA LUCÍA DEL CAMINO EN EL MUNICIPIO DE SANTA LUCÍA DEL CAMINO	
POBLACIÓN O ÁREA DE ENFOQUE POTENCIAL	ATRIBUTO DE LA POBLACIÓN O ÁREA DE ENFOQUE:	CENTRO DE POBLACIÓN EN EL ESTADO DE OAXACA		HOMBRES:	0	MUJERES:	0
				TOTAL:			570
PRESUPUESTO ANUAL							
Aprobado	Ampliación	Reducción	Modificado	EJERCIDO T1	EJERCIDO T2	EJERCIDO T3	EJERCIDO T4
0.00	2,944,324.33	0.00	2,944,324.33	0.00	0.00	0.00	0.00
						TOTAL EJERCIDO AL TRIMESTRE VIGENTE	0.00
PRESUPUESTO TRIMESTRAL DE LA ACTIVIDAD							
Aprobado		Modificado		Comprometido		Devengado	% de Ejercicio Vs. Modificado
0.00		0.00		0.00		0.00	nan
DATOS DEL INDICADOR							
Nombre :	PORCENTAJE DE METROS CUADRADOS DE CALLES PAVIMENTADAS			Número de Indicador :	2362		
Definición :	MIDE EL PORCENTAJE DE METROS CUADRADOS DE CALLES PAVIMENTADAS RESPECTO AL PROGRAMADO						
Método de Cálculo :	(METROS CUADRADOS DE CALLES PAVIMENTADAS/METROS CUADRADOS DE CALLES PROGRAMADAS A PAVIMENTAR CONTEMPLADAS EN EL BANCO DE PROYECTOS DE INVERSIÓN)*100						
Tipo	Dimensión		Frecuencia de Medición		Forma de cálculo del Indicador		Tipo de Valor
GESTIÓN	EFICACIA		TRIMESTRAL		PORCENTAJE		FLUJO
MEDIOS DE VERIFICACIÓN / FUENTE INFORMACIÓN				SUPUESTO			
INFORME MENSUAL DE AVANCE FÍSICO FINANCIERO (IMAFF) INTEGRADO POR EL DEPARTAMENTO DE SEGUIMIENTO INFORMÁTICO DE OBRAS, DISPONIBLE EN LA SUBSECRETARÍA DE PLANEACIÓN Y PROGRAMACIÓN DE OBRA. (ACTUALIZACIÓN MENSUAL).				SE CUENTA CON DISPONIBILIDAD DE RECURSOS DE FONDOS FEDERALES Y ESTATALES PARA EL FINANCIAMIENTO DE LAS OBRAS O ACCIONES Y LAS CONDICIONES LABORALES Y ECONÓMICAS SON FAVORABLES.			
DATOS DE LA META							
Definición de la variable Meta:	1 - METROS CUADRADOS DE CALLES PAVIMENTADAS						
Unidad de medida:	15 - METRO CUADRADO						
LÍNEA BASE				VALOR PROGRAMADO ANUAL			
AÑO	2018		VALOR	137,330.00		AÑO	2022
						VALOR	1,554.28
AVANCE TRIMESTRAL OBRA/ACTIVIDAD							
METAS	1er.TRIMESTRE		2o.TRIMESTRE		3er.TRIMESTRE		4o.TRIMESTRE
PROGRAMACIÓN INICIAL	0.00	0.00	1,088.00	466.28	T1+T2+T3+T4		1,554.28
PROGRAMACIÓN ACTUALIZADA	0.00	0.00	1,088.00	T1+T2+T3+T4		1,088.00	1,088.00
METAS ALCANZADAS	0.00	0.00	0.00	0.00	T1+T2+T3+T4		0.00
PORCENTAJE ALCANZADO TRIMESTRAL	0.00	0.00	0.00	0.00	PORCENTAJE ALCANZADO ANUAL		0.00

PORCENTAJE DE CUMPLIMIENTO ALCANZADO EN EL TRIMESTRE: 0.00 %

JEFE ADMINISTRATIVO
MTRA. RUBI ALVARO VELASCO
DIRECTORA ADMINISTRATIVA



TITULAR DE LA DEPENDENCIA
MTR. JAVIER LAZCANO VARGAS
SECRETARIO

REPORTE DE AVANCE DE GESTIÓN

UR 106 - SECRETARÍA DE LAS INFRAESTRUCTURAS Y EL ORDENAMIENTO TERRITORIAL SUSTENTABLE

TERCER TRIMESTRE 2022



Gobierno del Estado

UE: 001-OFICINA DEL SECRETARIO DE LAS INFRAESTRUCTURAS Y EL ORDENAMIENTO TERRITORIAL SUSTENTABLE

ESTRUCTURA PROGRAMATICA									
PROGRAMA		SUBPROGRAMA		PROYECTO			OBRA/ACTIVIDAD		
122-MEJORAMIENTO URBANO DE LOS CENTROS DE POBLACIÓN		02-REALIZACIÓN DE OBRAS DE URBANIZACIÓN		192-AMPLIACION DE LA RED DE DISTRIBUCION DE ENERGIA ELECTRICA EN VARIAS CALLES DE LA LOCALIDAD DE EL AGUACATE DEL MUNICIPIO DE SAN LUIS AMATLAN			001-AMPLIACION DE LA RED DE DISTRIBUCION DE ENERGIA ELECTRICA EN VARIAS CALLES DE LA LOCALIDAD DE EL AGUACATE DEL MUNICIPIO DE SAN LUIS AMATLAN		
POBLACION O AREA DE ENFOQUE POTENCIAL	ATRIBUTO DE LA POBLACION O AREA DE ENFOQUE:	CENTRO DE POBLACION EN EL ESTADO DE OAXACA		HOMBRES:	0	MUJERES:	0	TOTAL:	570
PRESUPUESTO ANUAL									
Aprobado	Ampliación	Reducción	Modificado	EJERCIDO T1		EJERCIDO T2		EJERCIDO T3	
0.00	2,248,865.74	0.00	2,248,865.74	0.00		0.00		0.00	
				TOTAL EJERCIDO AL TRIMESTRE VIGENTE				0.00	
PRESUPUESTO TRIMESTRAL DE LA ACTIVIDAD									
Aprobado		Modificado		Comprometido		Devengado		Ejercido	
0.00		0.00		2,248,619.71		0.00		0.00	
% de Ejercido Vs. Modificado									
nan									
DATOS DEL INDICADOR									
Nombre :	PORCENTAJE DE KILOMETROS LINEALES DE LINEAS Y REDES DE DISTRIBUCION DE ENERGIA ELECTRICA AMPLIADAS				Número de indicador :	2718			
Definición :	MIDE EL PORCENTAJE DE KILOMETROS LINEALES DE LINEAS Y REDES DE DISTRIBUCION DE ENERGIA ELECTRICA AMPLIADAS RESPECTO A LOS KILOMETROS PROGRAMADOS								
Método de Cálculo :	(KILOMETROS LINEALES DE LINEAS Y REDES DE DISTRIBUCION DE ENERGIA ELECTRICA AMPLIADA/KILOMETROS LINEALES DE LINEAS Y REDES DE DISTRIBUCION DE ENERGIA ELECTRICA PROGRAMADAS A AMPLIAR CONTEMPLADAS EN EL BANCO DE PROYECTOS DE INVERSION)*100								
Tipo	Dimensión		Frecuencia de Medición		Forma de cálculo del indicador		Tipo de Valor		Sentido Esperado
GESTIÓN	EFICACIA		TRIMESTRAL		PORCENTAJE		FLUJO		ASCENDENTE
MEDIOS DE VERIFICACIÓN / FUENTE INFORMACIÓN					SUPUESTO				
INFORME MENSUAL DE AVANCE FISICO FINANCIERO (IMAFF) INTEGRADO POR EL DEPARTAMENTO DE SEGUIMIENTO INFORMATICO DE OBRAS, DISPONIBLE EN LA SUBSECRETARÍA DE PLANEACIÓN Y PROGRAMACIÓN DE OBRA. (ACTUALIZACIÓN MENSUAL).					SE CUENTA CON DISPONIBILIDAD DE RECURSOS DE FONDOS FEDERALES Y ESTATALES PARA EL FINANCIAMIENTO DE LAS OBRAS O ACCIONES Y LAS CONDICIONES LABORALES Y ECONÓMICAS SON FAVORABLES.				
DATOS DE LA META									
Definición de la variable Meta:	1 - KILOMETROS LINEALES DE LINEAS Y REDES DE DISTRIBUCION DE ENERGIA ELECTRICA AMPLIADAS								
Unidad de medida:	34 - KILÓMETRO LINEAL								
LÍNEA BASE					VALOR PROGRAMADO ANUAL				
AÑO	2021		VALOR	0.00	AÑO	2022		VALOR	1.54
AVANCE TRIMESTRAL OBRA/ACTIVIDAD									
METAS	1er.TRIMESTRE		2o.TRIMESTRE		3er.TRIMESTRE		4o.TRIMESTRE		CUMPLIMIENTO DE METAS
PROGRAMACIÓN INICIAL	0.00	0.00	0.51	1.03			T1+T2+T3+T4		1.54
PROGRAMACIÓN ACTUALIZADA	0.00	0.00	0.51				T1+T2+T3+T4		0.51
METAS ALCANZADAS	0.00	0.00	1.23	0.00			T1+T2+T3+T4		1.23
PORCENTAJE ALCANZADO TRIMESTRAL	0.00	0.00	240.23	0.00			PORCENTAJE ALCANZADO ANUAL		79.97

PORCENTAJE DE CUMPLIMIENTO ALCANZADO EN EL TRIMESTRE: 240.23 %

JEFE ADMINISTRATIVO
MTRA. RUBI OLIVERA ESCOBAR
DIRECTORA ADMINISTRATIVA



TITULAR DE LA DEPENDENCIA
MTRG. JAVIER LUCIANO VARGAS
SECRETARIO

REPORTE DE AVANCE DE GESTIÓN

UR 106 - SECRETARÍA DE LAS INFRAESTRUCTURAS Y EL ORDENAMIENTO TERRITORIAL SUSTENTABLE

TERCER TRIMESTRE 2022



UE: 001-OFICINA DEL SECRETARIO DE LAS INFRAESTRUCTURAS Y EL ORDENAMIENTO TERRITORIAL SUSTENTABLE

ESTRUCTURA PROGRAMATICA										
PROGRAMA		SUBPROGRAMA		PROYECTO			OBRA/ACTIVIDAD			
122-MEJORAMIENTO URBANO DE LOS CENTROS DE POBLACIÓN		02-REALIZACIÓN DE OBRAS DE URBANIZACIÓN		168-CONSTRUCCIÓN DE PAVIMENTO CON CONCRETO HIDRÁULICO EN LA CALLE VENUSTIANO CARRANZA EN LA LOCALIDAD DE NUEVO PASO NAZARENO EN EL MUNICIPIO DE SAN MIGUEL SOYALTEPEC			001-CONSTRUCCION DE PAVIMENTO CON CONCRETO HIDRÁULICO EN LA CALLE VENUSTIANO CARRANZA EN LA LOCALIDAD DE NUEVO PASO NAZARENO EN EL MUNICIPIO DE SAN MIGUEL SOYALTEPEC			
POBLACIÓN O ÁREA DE ENFOQUE POTENCIAL	ATRIBUTO DE LA POBLACIÓN O ÁREA DE ENFOQUE:	CENTRO DE POBLACIÓN EN EL ESTADO DE OAXACA		HOMBRES:	0	MUJERES:	0	TOTAL:	570	
PRESUPUESTO ANUAL										
Aprobado	Amplicación	Reducción	Modificado	EJERCIDO T1		EJERCIDO T2		EJERCIDO T3	EJERCIDO T4	
0.00	1,361,644.28	0.00	1,361,644.28	0.00		0.00		1,359,249.62	0.00	
								TOTAL EJERCIDO AL TRIMESTRE VIGENTE		1,359,249.62
PRESUPUESTO TRIMESTRAL DE LA ACTIVIDAD										
Aprobado		Modificado		Comprometido		Devengado		Ejercido		% de Ejercido Vs. Modificado
0.00		1,361,644.28		1,359,249.62		1,359,249.62		1,359,249.62		99.82
DATOS DEL INDICADOR										
Nombre :	PORCENTAJE DE METROS CUADRADOS DE CALLES PAVIMENTADAS				Número de indicador :	2362				
Definición :	MIDE EL PORCENTAJE DE METROS CUADRADOS DE CALLES PAVIMENTADAS RESPECTO AL PROGRAMADO									
Método de Cálculo :	(METROS CUADRADOS DE CALLES PAVIMENTADAS/METROS CUADRADOS DE CALLES PROGRAMADAS A PAVIMENTAR CONTEMPLADAS EN EL BANCO DE PROYECTOS DE INVERSIÓN)*100									
Tipo	Dimensión		Frecuencia de Medición		Forma de cálculo del indicador		Tipo de Flujo		Sentido Esperado	
GESTIÓN	EFICACIA		TRIMESTRAL		PORCENTAJE		FLUJO		ASCENDENTE	
MEDIOS DE VERIFICACIÓN / FUENTE INFORMACIÓN					SUPUESTO					
INFORME MENSUAL DE AVANCE FISICO FINANCIERO (IMAFF) INTEGRADO POR EL DEPARTAMENTO DE SEGUIMIENTO INFORMATICO DE OBRAS, DISPONIBLE EN LA SUBSECRETARÍA DE PLANEACIÓN Y PROGRAMACIÓN DE OBRA. (ACTUALIZACIÓN MENSUAL).					SE CUENTA CON DISPONIBILIDAD DE RECURSOS DE FONDOS FEDERALES Y ESTATALES PARA EL FINANCIAMIENTO DE LAS OBRAS O ACCIONES Y LAS CONDICIONES LABORALES Y ECONÓMICAS SON FAVORABLES.					
DATOS DE LA META										
Definición de la variable Meta:	1 - METROS CUADRADOS DE CALLES PAVIMENTADAS									
Unidad de medida:	15 - METRO CUADRADO									
LÍNEA BASE					VALOR PROGRAMADO ANUAL					
AÑO	2018		VALOR	137,330.00		AÑO	2022		VALOR	759.50
AVANCE TRIMESTRAL OBRA/ACTIVIDAD										
METAS	1er.TRIMESTRE		2o.TRIMESTRE		3er.TRIMESTRE		4o.TRIMESTRE		CUMPLIMIENTO DE METAS	
PROGRAMACIÓN INICIAL	0.00	126.59	126.59	379.75	379.75	253.16	253.16	T1+T2+T3+T4	759.50	
PROGRAMACIÓN ACTUALIZADA	0.00	126.59	126.59	379.75	379.75			T1+T2+T3+T4	506.34	
METAS ALCANZADAS	0.00	0.00	0.00	759.50	759.50	0.00	0.00	T1+T2+T3+T4	759.50	
PORCENTAJE ALCANZADO TRIMESTRAL	0.00	0.00	0.00	200.00	200.00	0.00	0.00	PORCENTAJE ALCANZADO ANUAL	100.00	

PORCENTAJE DE CUMPLIMIENTO ALCANZADO EN EL TRIMESTRE: 200.00 %

JEFE ADMINISTRATIVO
MTRA. RUBI OLIVERA VELASCO
DIRECTORA ADMINISTRATIVA



TITULAR DE LA DEPENDENCIA/ENTIDAD
CENTRO VIRTUAL VAZCANTO BURGAS
SECRETARÍA

REPORTE DE AVANCE DE GESTIÓN

UR 106 - SECRETARÍA DE LAS INFRAESTRUCTURAS Y EL ORDENAMIENTO TERRITORIAL SUSTENTABLE

TERCER TRIMESTRE 2022



UE: 001-OFCINA DEL SECRETARIO DE LAS INFRAESTRUCTURAS Y EL ORDENAMIENTO TERRITORIAL SUSTENTABLE

ESTRUCTURA PROGRAMATICA										
PROGRAMA		SUBPROGRAMA		PROYECTO			OBRA/ACTIVIDAD			
122-MEJORAMIENTO URBANO DE LOS CENTROS DE POBLACIÓN		02-REALIZACIÓN DE OBRAS DE URBANIZACIÓN		144-AMPLIACION DE LA RED DISTRIBUCION DE ENERGIA ELECTRICA EN VARIAS CALLES DE LA LOCALIDAD DE GUELATAO DE JUAREZ EN EL MUNICIPIO DE GUELATAO DE JUAREZ			001-AMPLIACION DE LA RED DISTRIBUCION DE ENERGIA ELECTRICA EN VARIAS CALLES DE LA LOCALIDAD DE GUELATAO DE JUAREZ EN EL MUNICIPIO DE GUELATAO DE JUAREZ			
POBLACIÓN O ÁREA DE ENFOQUE POTENCIAL	ATRIBUTO DE LA POBLACIÓN O ÁREA DE ENFOQUE:	CENTRO DE POBLACIÓN EN EL ESTADO DE OAXACA		HOMBRES:	0	MUJERES:	0	TOTAL:	570	
PRESUPUESTO ANUAL										
Aprobado	Ampliación	Reducción	Modificado	EJERCIDO T1		EJERCIDO T2		EJERCIDO T3		
0.00	1,522,743.61	1,522,743.61	0.00	0.00		0.00		0.00		
						TOTAL EJERCIDO AL TRIMESTRE VIGENTE		0.00		
PRESUPUESTO TRIMESTRAL DE LA ACTIVIDAD										
Aprobado		Modificado		Comprometido		Devengado		Ejercido		
0.00		0.00		0.00		0.00		0.00		
								% de Ejercido Vs. Modificado		
								nan		
DATOS DEL INDICADOR										
Nombre :	PORCENTAJE DE KILÓMETROS DE REDES DE DISTRIBUCIÓN DE ENERGÍA ELÉCTRICA AMPLIADAS				Número de Indicador :	2744				
Definición :	MIDE EL PORCENTAJE DE KILÓMETROS DE REDES DE DISTRIBUCIÓN DE ENERGÍA ELÉCTRICA AMPLIADAS									
Método de Cálculo :	(KILÓMETROS LINEALES DE REDES DE DISTRIBUCIÓN DE ENERGÍA ELECTRICA AMPLIADAS/KILÓMETROS LINEALES DE REDES DE DISTRIBUCIÓN DE ENERGIA ELECTRICA A AMPLIAR CONTEMPLADAS EN EL BANCO DE PROYECTOS DE INVERSIÓN)*100									
Tipo	Dimensión		Frecuencia de Medición		Forma de cálculo del indicador		Tipo de Valor		Sentido Esperado	
GESTIÓN	EFICACIA		TRIMESTRAL		PORCENTAJE		FLUJO		ASCENDENTE	
MEDIOS DE VERIFICACIÓN / FUENTE INFORMACIÓN					SUPUESTO					
INFORME MENSUAL DE AVANCE FISICO FINANCIERO (IMAFF) INTEGRADO POR EL DEPARTAMENTO DE SEGUIMIENTO INFORMATICO DE OBRAS, DISPONIBLE EN LA SUBSECRETARÍA DE PLANEACIÓN Y PROGRAMACIÓN DE OBRA. (ACTUALIZACIÓN MENSUAL).					SE CUENTA CON DISPONIBILIDAD DE RECURSOS DE FONDOS FEDERALES Y ESTATALES PARA EL FINANCIAMIENTO DE LAS OBRAS O ACCIONES Y LAS CONDICIONES LABORALES Y ECONÓMICAS SON FAVORABLES.					
DATOS DE LA META										
Definición de la variable Meta:	1 - KILÓMETROS LINEALES DE REDES DE DISTRIBUCIÓN DE ENERGÍA ELÉCTRICA AMPLIADAS									
Unidad de medida:	34 - KILOMETRO LINEAL									
LÍNEA BASE					VALOR PROGRAMADO ANUAL					
AÑO	2018		VALOR		0.00		AÑO	2022		
								VALOR		
								1.03		
AVANCE TRIMESTRAL OBRA/ACTIVIDAD										
METAS	1er.TRIMESTRE		2o.TRIMESTRE		3er.TRIMESTRE		4o.TRIMESTRE		CUMPLIMIENTO DE METAS	
PROGRAMACIÓN INICIAL	0.00		0.34		0.51		0.17		T1+T2+T3+T4	1.03
PROGRAMACIÓN ACTUALIZADA	0.00		0.34		0.51				T1+T2+T3+T4	0.86
METAS ALCANZADAS	0.00		0.00		0.00		0.00		T1+T2+T3+T4	0.00
PORCENTAJE ALCANZADO TRIMESTRAL	0.00		0.00		0.00		0.00		PORCENTAJE ALCANZADO ANUAL	0.00

PORCENTAJE DE CUMPLIMIENTO ALCANZADO EN EL TRIMESTRE: 0.00 %

JEFE ADMINISTRATIVO
MTRA. RUBÉN ELVIO VELASCO
DIRECTORA ADMINISTRATIVA



S.I.-RA

TITULAR DE LA DEPENDENCIA/ENTIDAD
M.RO. JAVIER LAZCANO VARGAS
SECRETARIO

REPORTE DE AVANCE DE GESTIÓN

UR 106 - SECRETARÍA DE LAS INFRAESTRUCTURAS Y EL ORDENAMIENTO TERRITORIAL SUSTENTABLE

TERCER TRIMESTRE 2022



UE: 001-OFCINA DEL SECRETARIO DE LAS INFRAESTRUCTURAS Y EL ORDENAMIENTO TERRITORIAL SUSTENTABLE

ESTRUCTURA PROGRAMATICA													
PROGRAMA		SUBPROGRAMA		PROYECTO			OBRA/ACTIVIDAD						
122-MEJORAMIENTO URBANO DE LOS CENTROS DE POBLACIÓN		02-REALIZACIÓN DE OBRAS DE URBANIZACIÓN		107-AMPLIACION DE LA RED DE DISTRIBUCION DE ENERGIA ELECTRICA EN LAS CALLES LOS OLIVOS, PALMERAS, SITIO DE MONJAS, LOS PINOS, FRAMBOYANES Y PRIV DE OLIVOS EN EL PARAJE EL GUAYABAL, DE LA LOCALIDAD DE EL GUAYABAL, EN EL MUNICIPIO DE SAN PEDRO IXTLAHUACA			001-AMPLIACION DE LA RED DE DISTRIBUCION DE ENERGIA ELECTRICA EN LAS CALLES LOS OLIVOS, PALMERAS, SITIO DE MONJAS, LOS PINOS, FRAMBOYANES Y PRIV DE OLIVOS EN EL PARAJE EL GUAYABAL, DE LA LOCALIDAD DE EL GUAYABAL, EN EL MUNICIPIO DE SAN PEDRO IXTLAHUACA						
POBLACIÓN O ÁREA DE ENFOQUE POTENCIAL	ATRIBUTO DE LA POBLACIÓN O ÁREA DE ENFOQUE:	CENTRO DE POBLACIÓN EN EL ESTADO DE OAXACA		HOMBRES:	0	MUJERES:	0	TOTAL:	570				
PRESUPUESTO ANUAL													
Aprobado	Ampliación	Reducción	Modificado	EJERCIDO T1		EJERCIDO T2		EJERCIDO T3	EJERCIDO T4				
0.00	2,298,113.27	0.00	2,298,113.27	0.00		0.00		360,017.25	0.00				
TOTAL EJERCIDO AL TRIMESTRE VIGENTE								360,017.25					
PRESUPUESTO TRIMESTRAL DE LA ACTIVIDAD													
Aprobado		Modificado		Comprometido		Devengado		Ejercido	% de Ejercido Vs. Modificado				
0.00		360,017.25		0.00		360,017.25		360,017.25	100.00				
DATOS DEL INDICADOR													
Nombre:	PORCENTAJE DE KILOMETROS LINEALES DE LINEAS Y REDES DE DISTRIBUCION DE ENERGIA ELECTRICA AMPLIADAS				Número de Indicador:	2718							
Definición:	MIDE EL PORCENTAJE DE KILOMETROS LINEALES DE LINEAS Y REDES DE DISTRIBUCION DE ENERGIA ELECTRICA AMPLIADAS RESPECTO A LOS KILOMETROS PROGRAMADOS												
Método de Cálculo:	(KILOMETROS LINEALES DE LINEAS Y REDES DE DISTRIBUCION DE ENERGIA ELECTRICA AMPLIADA/KILOMETROS LINEALES DE LINEAS Y REDES DE DISTRIBUCION DE ENERGIA ELECTRICA PROGRAMADAS A AMPLIAR CONTEMPLADAS EN EL BANCO DE PROYECTOS DE INVERSIÓN)*100												
Tipo	Dimensión		Frecuencia de Medición		Forma de cálculo del Indicador		Tipo de Valor		Sentido Esperado				
GESTIÓN	EFICACIA		TRIMESTRAL		PORCENTAJE		FLUJO		ASCENDENTE				
MEDIOS DE VERIFICACIÓN / FUENTE INFORMACIÓN					SUPUESTO								
INFORME MENSUAL DE AVANCE FISICO FINANCIERO (IMAFF) INTEGRADO POR EL DEPARTAMENTO DE SEGUIMIENTO INFORMATICO DE OBRAS, DISPONIBLE EN LA SUBSECRETARÍA DE PLANEACIÓN Y PROGRAMACIÓN DE OBRA. (ACTUALIZACIÓN MENSUAL).					SE CUENTA CON DISPONIBILIDAD DE RECURSOS DE FONDOS FEDERALES Y ESTATALES PARA EL FINANCIAMIENTO DE LAS OBRAS O ACCIONES Y LAS CONDICIONES LABORALES Y ECONÓMICAS SON FAVORABLES.								
DATOS DE LA META													
Definición de la variable Meta:	1 - KILOMETROS LINEALES DE LINEAS Y REDES DE DISTRIBUCION DE ENERGIA ELÉCTRICA AMPLIADAS												
Unidad de medida:	34 - KILOMETRO LINEAL												
LÍNEA BASE					VALOR PROGRAMADO ANUAL								
AÑO	2021		VALOR		0.00		AÑO	2022		VALOR		1.38	
AVANCE TRIMESTRAL OBRA/ACTIVIDAD													
METAS	1er.TRIMESTRE		2o.TRIMESTRE		3er.TRIMESTRE		4o.TRIMESTRE		CUMPLIMIENTO DE METAS				
PROGRAMACIÓN INICIAL	0.00		0.69		0.69		0.00		T1+T2+T3+T4		1.38		
PROGRAMACIÓN ACTUALIZADA	0.00		0.69		0.69				T1+T2+T3+T4		1.38		
METAS ALCANZADAS	0.00		0.00		1.17		0.00		T1+T2+T3+T4		1.17		
PORCENTAJE ALCANZADO TRIMESTRAL	0.00		0.00		169.03		0.00		PORCENTAJE ALCANZADO ANUAL		84.54		

PORCENTAJE DE CUMPLIMIENTO ALCANZADO EN EL TRIMESTRE: 169.03 %

JEFE ADMINISTRATIVO
MTRA. RUBÉN VELASCO
DIRECTORA ADMINISTRATIVA



TITULAR DE LA DEPENDENCIA ASISTIDA
MTR. JAVIER LAZCANO VARGAS
SECRETARIO

REPORTE DE AVANCE DE GESTIÓN

UR 106 - SECRETARÍA DE LAS INFRAESTRUCTURAS Y EL ORDENAMIENTO TERRITORIAL SUSTENTABLE

TERCER TRIMESTRE 2022



UE: 001-OFCINA DEL SECRETARIO DE LAS INFRAESTRUCTURAS Y EL ORDENAMIENTO TERRITORIAL SUSTENTABLE

ESTRUCTURA PROGRAMATICA									
PROGRAMA		SUBPROGRAMA		PROYECTO			OBRA/ACTIVIDAD		
122-MEJORAMIENTO URBANO DE LOS CENTROS DE POBLACIÓN		02-REALIZACIÓN DE OBRAS DE URBANIZACIÓN		241-AMPLIACION DE LA RED DE DISTRIBUCION DE ENERGIA ELECTRICA EN VARIAS CALLES EN LA LOCALIDAD DE SAN ANTONIO YODONDUZA MONTEVERDE, EN EL MUNICIPIO DE SAN ANTONINO MONTE VERDE			001-AMPLIACION DE LA RED DE DISTRIBUCION DE ENERGIA ELECTRICA EN VARIAS CALLES EN LA LOCALIDAD DE SAN ANTONIO YODONDUZA MONTEVERDE, EN EL MUNICIPIO DE SAN ANTONINO MONTE VERDE		
POBLACION O AREA DE ENFOQUE POTENCIAL	ATRIBUTO DE LA POBLACION O AREA DE ENFOQUE:	CENTRO DE POBLACION EN EL ESTADO DE OAXACA		HOMBRES:	0	MUJERES:	0	TOTAL:	570
PRESUPUESTO ANUAL									
Aprobado	Ampliación	Reducción	Modificado	EJERCIDO T1		EJERCIDO T2		EJERCIDO T3	
0.00	1,475,865.84	0.00	1,475,865.84	0.00	0.00	TOTAL EJERCIDO AL TRIMESTRE VIGENTE		0.00	0.00
PRESUPUESTO TRIMESTRAL DE LA ACTIVIDAD									
Aprobado		Modificado		Comprometido		Devengado		Ejercido	
0.00		0.00		0.00		0.00		0.00	
								% de Ejercido Vs. Modificado	
								nan	
DATOS DEL INDICADOR									
Nombre :	PORCENTAJE DE KILOMETROS LINEALES DE LINEAS Y REDES DE DISTRIBUCION DE ENERGIA ELECTRICA AMPLIADAS				Número de Indicador :	2718			
Definición :	MIDE EL PORCENTAJE DE KILOMETROS LINEALES DE LINEAS Y REDES DE DISTRIBUCION DE ENERGIA ELECTRICA AMPLIADAS RESPECTO A LOS KILOMETROS PROGRAMADOS								
Método de Cálculo :	(KILOMETROS LINEALES DE LINEAS Y REDES DE DISTRIBUCION DE ENERGIA ELECTRICA AMPLIADA/KILOMETROS LINEALES DE LINEAS Y REDES DE DISTRIBUCION DE ENERGIA ELECTRICA PROGRAMADAS A AMPLIAR CONTEMPLADAS EN EL BANCO DE PROYECTOS DE INVERSION)*100								
Tipo	Dimensión		Frecuencia de Medición		Forma de cálculo del Indicador		Tipo de Valor		Sentido Esperado
GESTIÓN	EFICACIA		TRIMESTRAL		PORCENTAJE		FLUJO		ASCENDENTE
MEDIOS DE VERIFICACIÓN / FUENTE INFORMACIÓN					SUPUESTO				
INFORME MENSUAL DE AVANCE FISICO FINANCIERO (IMAFF) INTEGRADO POR EL DEPARTAMENTO DE SEGUIMIENTO INFORMATICO DE OBRAS, DISPONIBLE EN LA SUBSECRETARÍA DE PLANEACIÓN Y PROGRAMACIÓN DE OBRA. (ACTUALIZACIÓN MENSUAL).					SE CUENTA CON DISPONIBILIDAD DE RECURSOS DE FONDOS FEDERALES Y ESTATALES PARA EL FINANCIAMIENTO DE LAS OBRAS O ACCIONES Y LAS CONDICIONES LABORALES Y ECONÓMICAS SON FAVORABLES.				
DATOS DE LA META									
Definición de la variable Meta:	1 - KILOMETROS LINEALES DE LINEAS Y REDES DE DISTRIBUCION DE ENERGIA ELECTRICA AMPLIADAS								
Unidad de medida:	34 - KILÓMETRO LINEAL								
LÍNEA BASE					VALOR PROGRAMADO ANUAL				
AÑO	2021		VALOR		0.00	AÑO	2022		VALOR
									0.94
AVANCE TRIMESTRAL OBRA/ACTIVIDAD									
METAS	1er.TRIMESTRE		2o.TRIMESTRE		3er.TRIMESTRE		4o.TRIMESTRE		CUMPLIMIENTO DE METAS
PROGRAMACIÓN INICIAL	0.00	0.00	0.16	0.79	T1+T2+T3+T4		0.94		
PROGRAMACIÓN ACTUALIZADA	0.00	0.00	0.16	T1+T2+T3+T4		0.16			
METAS ALCANZADAS	0.00	0.00	0.00	0.00	T1+T2+T3+T4		0.00		
PORCENTAJE ALCANZADO TRIMESTRAL	0.00	0.00	0.00	0.00	PORCENTAJE ALCANZADO ANUAL		0.00		

PORCENTAJE DE CUMPLIMIENTO ALCANZADO EN EL TRIMESTRE: 0.00 %

JEFE ADMINISTRATIVO
MTRA. RUBI GONZALEZ VELASCO
DIRECTORA ADMINISTRATIVA



TITULAR DE LA DEPENDENCIA ENTIDAD
MTRO. JAVIER LAZCANO VARGAS
SECRETARIO

REPORTE DE AVANCE DE GESTIÓN

UR 106 - SECRETARÍA DE LAS INFRAESTRUCTURAS Y EL ORDENAMIENTO TERRITORIAL SUSTENTABLE

TERCER TRIMESTRE 2022



UE: 001-OFICINA DEL SECRETARIO DE LAS INFRAESTRUCTURAS Y EL ORDENAMIENTO TERRITORIAL SUSTENTABLE

ESTRUCTURA PROGRAMATICA										
PROGRAMA		SUBPROGRAMA		PROYECTO			OBRA/ACTIVIDAD			
122-MEJORAMIENTO URBANO DE LOS CENTROS DE POBLACIÓN		02-REALIZACIÓN DE OBRAS DE URBANIZACIÓN		217-CONSTRUCCION DE PAVIMENTO CON CONCRETO HIDRAULICO EN LA CALLE JOSÉ MARÍA MORELOS EN LA LOCALIDAD DE NUEVO PASO NACIONAL EN EL MUNICIPIO DE SAN MIGUEL SOYALTEPEC			001-CONSTRUCCION DE PAVIMENTO CON CONCRETO HIDRAULICO EN LA CALLE JOSÉ MARÍA MORELOS EN LA LOCALIDAD DE NUEVO PASO NACIONAL EN EL MUNICIPIO DE SAN MIGUEL SOYALTEPEC			
Población o Área de Enfoque Potencial	Atributo de la Población o Área de Enfoque:	CENTRO DE POBLACIÓN EN EL ESTADO DE OAXACA		HOMBRES:	0	MUJERES:	0	TOTAL:	570	
PRESUPUESTO ANUAL										
Aprobado	Ampliación	Reducción	Modificado	EJERCIDO T1		EJERCIDO T2		EJERCIDO T3		
0.00	1,999,108.03	0.00	1,999,108.03	0.00		0.00		0.00		
				TOTAL EJERCIDO AL TRIMESTRE VIGENTE				0.00		
PRESUPUESTO TRIMESTRAL DE LA ACTIVIDAD										
Aprobado		Modificado		Comprometido		Devengado		Ejercido		
0.00		0.00		0.00		0.00		0.00		
% de Ejercido Vs. Modificado										
nan										
DATOS DEL INDICADOR										
Nombre :				PORCENTAJE DE METROS CUADRADOS DE CALLES PAVIMENTADAS			Número de Indicador :		2362	
Definición :				MIDE EL PORCENTAJE DE METROS CUADRADOS DE CALLES PAVIMENTADAS RESPECTO AL PROGRAMADO						
Método de Cálculo :				(METROS CUADRADOS DE CALLES PAVIMENTADAS/METROS CUADRADOS DE CALLES PROGRAMADAS A PAVIMENTAR CONTEMPLADAS EN EL BANCO DE PROYECTOS DE INVERSIÓN) *100						
Tipo		Dimensión		Frecuencia de Medición		Forma de cálculo del indicador		Tipo de Valor		
GESTIÓN		EFICACIA		TRIMESTRAL		PORCENTAJE		FLUJO		
					Sentido Esperado					
					ASCENDENTE					
MEDIOS DE VERIFICACIÓN / FUENTE INFORMACIÓN					SUPUESTO					
INFORME MENSUAL DE AVANCE FÍSICO FINANCIERO (IMAFF) INTEGRADO POR EL DEPARTAMENTO DE SEGUIMIENTO INFORMATICO DE OBRAS, DISPONIBLE EN LA SUBSECRETARÍA DE PLANEACIÓN Y PROGRAMACIÓN DE OBRA. (ACTUALIZACIÓN MENSUAL).					SE CUENTA CON DISPONIBILIDAD DE RECURSOS DE FONDOS FEDERALES Y ESTATALES PARA EL FINANCIAMIENTO DE LAS OBRAS O ACCIONES Y LAS CONDICIONES LABORALES Y ECONÓMICAS SON FAVORABLES.					
DATOS DE LA META										
Definición de la variable Meta:				1 - METROS CUADRADOS DE CALLES PAVIMENTADAS						
Unidad de medida:				15 - METRO CUADRADO						
LÍNEA BASE					VALOR PROGRAMADO ANUAL					
AÑO	2018		VALOR	137,330.00		AÑO	2022		VALOR	1,086.48
AVANCE TRIMESTRAL OBRA/ACTIVIDAD										
METAS	1er.TRIMESTRE		2o.TRIMESTRE		3er.TRIMESTRE		4o.TRIMESTRE		CUMPLIMIENTO DE METAS	
PROGRAMACION INICIAL	0.00	0.00	0.00	362.16	0.00	0.00	724.32	0.00	T1+T2+T3+T4	1,086.48
PROGRAMACIÓN ACTUALIZADA	0.00	0.00	0.00	362.16	0.00	0.00	724.32	0.00	T1+T2+T3+T4	362.16
METAS ALCANZADAS	0.00	0.00	0.00	0.00	0.00	0.00	0.00	0.00	T1+T2+T3+T4	0.00
PORCENTAJE ALCANZADO TRIMESTRAL	0.00	0.00	0.00	0.00	0.00	0.00	0.00	0.00	PORCENTAJE ALCANZADO ANUAL	0.00

PORCENTAJE DE CUMPLIMIENTO ALCANZADO EN EL TRIMESTRE: 0.00 %

JEFE ADMINISTRATIVO
 MTRA. RUBI GARCÍA VELASCO
 DIRECTORA ADMINISTRATIVA



TITULAR DE LA DEPENDENCIA/ENTIDAD
 MTR. JAVIER LAZCANO VARGAS
 SECRETARIO

REPORTE DE AVANCE DE GESTIÓN

UR 106 - SECRETARÍA DE LAS INFRAESTRUCTURAS Y EL ORDENAMIENTO TERRITORIAL SUSTENTABLE

TERCER TRIMESTRE 2022



UE: 001-OFICINA DEL SECRETARIO DE LAS INFRAESTRUCTURAS Y EL ORDENAMIENTO TERRITORIAL SUSTENTABLE

ESTRUCTURA PROGRAMÁTICA											
PROGRAMA		SUBPROGRAMA		PROYECTO			OBRA/ACTIVIDAD				
122-MEJORAMIENTO URBANO DE LOS CENTROS DE POBLACIÓN		02-REALIZACIÓN DE OBRAS DE URBANIZACIÓN		184-AMPLIACIÓN DE LA RED DE DISTRIBUCIÓN DE ENERGÍA ELÉCTRICA EN LAS CALLES INDEPENDENCIA, VICENTE GUERRERO, LIBERTAD Y BENITO JUAREZ EN LA LOCALIDAD DE COMITLAN DEL MUNICIPIO DE SAN PABLO COATLAN			001-AMPLIACIÓN DE LA RED DE DISTRIBUCIÓN DE ENERGÍA ELÉCTRICA EN LAS CALLES INDEPENDENCIA, VICENTE GUERRERO, LIBERTAD Y BENITO JUAREZ EN LA LOCALIDAD DE COMITLAN DEL MUNICIPIO DE SAN PABLO COATLAN				
POBLACIÓN O ÁREA DE ENFOQUE POTENCIAL	ATRIBUTO DE LA POBLACIÓN O ÁREA DE ENFOQUE:	CENTRO DE POBLACIÓN EN EL ESTADO DE OAXACA		HOMBRES:	0	MUJERES:	0	TOTAL:	570		
PRESUPUESTO ANUAL											
Aprobado	Ampliación	Reducción	Modificado	EJERCIDO T1		EJERCIDO T2		EJERCIDO T3			
0.00	4,676,447.10	0.00	4,676,447.10	0.00		0.00		0.00			
								TOTAL EJERCIDO AL TRIMESTRE VIGENTE		0.00	
PRESUPUESTO TRIMESTRAL DE LA ACTIVIDAD											
Aprobado		Modificado		Comprometido		Devengado		Ejercido		% de Ejercido Vs. Modificado	
0.00		0.00		4,672,494.43		0.00		0.00		nan	
DATOS DEL INDICADOR											
Nombre :	PORCENTAJE DE KILOMETROS LINEALES DE LÍNEAS Y REDES DE DISTRIBUCIÓN DE ENERGÍA ELÉCTRICA AMPLIADAS				Número de Indicador :	2718					
Definición :	MIDE EL PORCENTAJE DE KILOMETROS LINEALES DE LÍNEAS Y REDES DE DISTRIBUCIÓN DE ENERGÍA ELÉCTRICA AMPLIADAS RESPECTO A LOS KILOMETROS PROGRAMADOS										
Método de Cálculo :	(KILOMETROS LINEALES DE LÍNEAS Y REDES DE DISTRIBUCIÓN DE ENERGÍA ELÉCTRICA AMPLIADA/KILOMETROS LINEALES DE LÍNEAS Y REDES DE DISTRIBUCIÓN DE ENERGÍA ELÉCTRICA PROGRAMADAS A AMPLIAR CONTEMPLADAS EN EL BANCO DE PROYECTOS DE INVERSIÓN)*100										
Tipo	Dimensión		Frecuencia de Medición		Forma de cálculo del indicador		Tipo de Valor		Sentido Esperado		
GESTIÓN	EFICACIA		TRIMESTRAL		PORCENTAJE		FLUJO		ASCENDENTE		
MEDIOS DE VERIFICACIÓN / FUENTE INFORMACIÓN					SUPUESTO						
INFORME MENSUAL DE AVANCE FÍSICO FINANCIERO (IMAFF) INTEGRADO POR EL DEPARTAMENTO DE SEGUIMIENTO INFORMÁTICO DE OBRAS, DISPONIBLE EN LA SUBSECRETARÍA DE PLANEACIÓN Y PROGRAMACIÓN DE OBRA. (ACTUALIZACIÓN MENSUAL).					SE CUENTA CON DISPONIBILIDAD DE RECURSOS DE FONDOS FEDERALES Y ESTATALES PARA EL FINANCIAMIENTO DE LAS OBRAS O ACCIONES Y LAS CONDICIONES LABORALES Y ECONÓMICAS SON FAVORABLES.						
DATOS DE LA META											
Definición de la variable Meta:	1 - KILOMETROS LINEALES DE LÍNEAS Y REDES DE DISTRIBUCIÓN DE ENERGÍA ELÉCTRICA AMPLIADAS										
Unidad de medida:	34 - KILÓMETRO LINEAL										
LINEA BASE					VALOR PROGRAMADO ANUAL						
AÑO	2021		VALOR		0.00		AÑO	2022		VALOR	3.12
AVANCE TRIMESTRAL OBRA/ACTIVIDAD											
METAS	1er.TRIMESTRE		2o.TRIMESTRE		3er.TRIMESTRE		4o.TRIMESTRE		CUMPLIMIENTO DE METAS		
PROGRAMACIÓN INICIAL	0.00	0.00	0.00	0.00	1.56	1.56	1.56	1.56	T1+T2+T3+T4	3.12	
PROGRAMACIÓN ACTUALIZADA	0.00	0.00	0.00	0.00	1.56	1.56	1.56	1.56	T1+T2+T3+T4	1.56	
METAS ALCANZADAS	0.00	0.00	0.00	0.00	0.94	0.94	0.94	0.94	T1+T2+T3+T4	0.94	
PORCENTAJE ALCANZADO TRIMESTRAL	0.00	0.00	0.00	0.00	60.14	60.14	60.14	60.14	PORCENTAJE ALCANZADO ANUAL	30.10	

PORCENTAJE DE CUMPLIMIENTO ALCANZADO EN EL TRIMESTRE: 60.14 %

JEFE ADMINISTRATIVO
MTRA. RUBI OLIVERA VELASCO
DIRECTORA ADMINISTRATIVA



TITULAR DE LA DEPENDENCIA/ENTIDAD
MTRA. JAVIER HAZCANO VARGAS
SECRETARIO

REPORTE DE AVANCE DE GESTIÓN

UR 106 - SECRETARÍA DE LAS INFRAESTRUCTURAS Y EL ORDENAMIENTO TERRITORIAL SUSTENTABLE

TERCER TRIMESTRE 2022



UE: 001-OFCINA DEL SECRETARIO DE LAS INFRAESTRUCTURAS Y EL ORDENAMIENTO TERRITORIAL SUSTENTABLE

ESTRUCTURA PROGRAMÁTICA							
PROGRAMA		SUBPROGRAMA		PROYECTO		OBRA/ACTIVIDAD	
122-MEJORAMIENTO URBANO DE LOS CENTROS DE POBLACIÓN		02-REALIZACIÓN DE OBRAS DE URBANIZACIÓN		004-AMPLIACION DE LA RED DE DISTRIBUCION DE ENERGIA ELECTRICA EN LOS PARAJES LOMA GRANDE, CAMINO A LA PETENERA Y EL LIBRAMIENTO, DE LA LOCALIDAD DE EL PUNTO, EN EL MUNICIPIO DE SANTA CATARINA IXTEPEJI.		001-AMPLIACION DE LA RED DE DISTRIBUCION DE ENERGIA ELECTRICA EN LOS PARAJES LOMA GRANDE, CAMINO A LA PETENERA Y EL LIBRAMIENTO, DE LA LOCALIDAD DE EL PUNTO, EN EL MUNICIPIO DE SANTA CATARINA IXTEPEJI.	
POBLACION O AREA DE ENFOQUE POTENCIAL	ATRIBUTO DE LA POBLACION O AREA DE ENFOQUE:	CENTRO DE POBLACION EN EL ESTADO DE OAXACA		HOMBRES:	0	MUJERES:	0
				TOTAL:			570
PRESUPUESTO ANUAL							
Aprobado	Ampliación	Reducción	Modificado	EJERCIDO T1	EJERCIDO T2	EJERCIDO T3	EJERCIDO T4
0.00	3,240,969.83	7,152.36	3,233,817.47	2,493,527.11	0.00	740,290.36	0.00
				TOTAL EJERCIDO AL TRIMESTRE VIGENTE		3,233,817.47	
PRESUPUESTO TRIMESTRAL DE LA ACTIVIDAD							
Aprobado		Modificado		Comprometido	Devengado	Ejercido	% de Ejercido Vs. Modificado
0.00		740,290.36		0.00	740,290.36	740,290.36	100.00
DATOS DEL INDICADOR							
Nombre :	PORCENTAJE DE KILOMETROS LINEALES DE LINEAS Y REDES DE DISTRIBUCION DE ENERGIA ELECTRICA AMPLIADAS			Número de Indicador :	2718		
Definición :	MIDE EL PORCENTAJE DE KILOMETROS LINEALES DE LINEAS Y REDES DE DISTRIBUCION DE ENERGIA ELECTRICA AMPLIADAS RESPECTO A LOS KILOMETROS PROGRAMADOS						
Método de Cálculo :	(KILOMETROS LINEALES DE LINEAS Y REDES DE DISTRIBUCION DE ENERGIA ELECTRICA AMPLIADA/KILOMETROS LINEALES DE LINEAS Y REDES DE DISTRIBUCION DE ENERGIA ELECTRICA PROGRAMADAS A AMPLIAR CONTEMPLADAS EN EL BANCO DE PROYECTOS DE INVERSIÓN)*100						
Tipo	Dimensión	Frecuencia de Medición		Forma de cálculo del indicador		Tipo de Valor	Sentido Esperado
GESTIÓN	EFICACIA	TRIMESTRAL		PORCENTAJE		FLUJO	ASCENDENTE
MEDIOS DE VERIFICACIÓN / FUENTE INFORMACIÓN				SUPUESTO			
INFORME MENSUAL DE AVANCE FISICO FINANCIERO (IMAFF) INTEGRADO POR EL DEPARTAMENTO DE SEGUIMIENTO INFORMATICO DE OBRAS, DISPONIBLE EN LA SUBSECRETARÍA DE PLANEACIÓN Y PROGRAMACIÓN DE OBRA. (ACTUALIZACIÓN MENSUAL).				SE CUENTA CON DISPONIBILIDAD DE RECURSOS DE FONDOS FEDERALES Y ESTATALES PARA EL FINANCIAMIENTO DE LAS OBRAS O ACCIONES Y LAS CONDICIONES LABORALES Y ECONÓMICAS SON FAVORABLES.			
DATOS DE LA META							
Definición de la variable Meta:	1 - KILOMETROS LINEALES DE LINEAS Y REDES DE DISTRIBUCION DE ENERGIA ELECTRICA AMPLIADAS						
Unidad de medida:	34 - KILÓMETRO LINEAL						
LÍNEA BASE				VALOR PROGRAMADO ANUAL			
AÑO	2021	VALOR	0.00	AÑO	2022	VALOR	2.75
AVANCE TRIMESTRAL OBRA/ACTIVIDAD							
METAS	1er.TRIMESTRE	2o.TRIMESTRE	3er.TRIMESTRE	4o.TRIMESTRE	CUMPLIMIENTO DE METAS		
PROGRAMACIÓN INICIAL	2.75	0.00	0.00	0.00	T1+T2+T3+T4	2.75	
PROGRAMACIÓN ACTUALIZADA	2.75	0.00	0.00		T1+T2+T3+T4	2.75	
METAS ALCANZADAS	1.95	0.00	0.80	0.00	T1+T2+T3+T4	2.75	
PORCENTAJE ALCANZADO TRIMESTRAL	70.96	0.00	0.00	0.00	PORCENTAJE ALCANZADO ANUAL	100.07	

PORCENTAJE DE CUMPLIMIENTO ALCANZADO EN EL TRIMESTRE: 0 %

JEFE ADMINISTRATIVO
MTRA. RUBI GARCÍA VELASCO
DIRECTORA ADMINISTRATIVA



TITULAR DE LA DEPENDENCIA
MTR. JAVIER LAZARINO YARGAS
SECRETARIO

REPORTE DE AVANCE DE GESTIÓN

UR 106 - SECRETARÍA DE LAS INFRAESTRUCTURAS Y EL ORDENAMIENTO TERRITORIAL SUSTENTABLE

TERCER TRIMESTRE 2022



UE: 001-OFCINA DEL SECRETARIO DE LAS INFRAESTRUCTURAS Y EL ORDENAMIENTO TERRITORIAL SUSTENTABLE

ESTRUCTURA PROGRAMATICA										
PROGRAMA		SUBPROGRAMA		PROYECTO			OBRA/ACTIVIDAD			
122-MEJORAMIENTO URBANO DE LOS CENTROS DE POBLACIÓN		02-REALIZACIÓN DE OBRAS DE URBANIZACIÓN		189-CONSTRUCCIÓN DE PAVIMENTO DE CONCRETO HIDRAULICO EN LA CALLE LUIS DONALDO COLOSIO Y CALLE LINDA VISTA, EN LA LOCALIDAD DE HEROICA VILLA DE TEZOATLAN DE SEGURA Y LUNA, CUNA DE LA INDEPENDENCIA DE OAXACA. MUNICIPIO DE HEROICA VILLA DE TEZOATLAN DE SEGURA Y LUNA, CUNA DE LA INDEPENDENCIA DE OAXACA.			001-CONSTRUCCIÓN DE PAVIMENTO DE CONCRETO HIDRAULICO EN LA CALLE LUIS DONALDO COLOSIO Y CALLE LINDA VISTA, EN LA LOCALIDAD DE HEROICA VILLA DE TEZOATLAN DE SEGURA Y LUNA, CUNA DE LA INDEPENDENCIA DE OAXACA. MUNICIPIO DE HEROICA VILLA DE TEZOATLAN DE SEGURA Y LUNA, CUNA DE LA INDEPENDENCIA DE OAXACA.			
POBLACIÓN O ÁREA DE ENFOQUE POTENCIAL	ATRIBUTO DE LA POBLACIÓN O ÁREA DE ENFOQUE:	CENTRO DE POBLACIÓN EN EL ESTADO DE OAXACA		HOMBRES:	0	MUJERES:	0	TOTAL:	570	
PRESUPUESTO ANUAL										
Aprobado	Ampliación	Reducción	Modificado	EJERCIDO T1		EJERCIDO T2		EJERCIDO T3		EJERCIDO T4
0.00	2,000,000.00	0.00	2,000,000.00	0.00		0.00		0.00		0.00
TOTAL EJERCIDO AL TRIMESTRE VIGENTE									0.00	
PRESUPUESTO TRIMESTRAL DE LA ACTIVIDAD										
Aprobado		Modificado		Comprometido		Devengado		Ejercido		% de Ejercido Vs. Modificado
0.00		0.00		1,998,849.34		0.00		0.00		nan
DATOS DEL INDICADOR										
Nombre: PORCENTAJE DE METROS CUADRADOS DE CALLES PAVIMENTADAS				Número de Indicador: 2362						
Definición: MIDE EL PORCENTAJE DE METROS CUADRADOS DE CALLES PAVIMENTADAS RESPECTO AL PROGRAMADO										
Método de Cálculo: (METROS CUADRADOS DE CALLES PAVIMENTADAS/METROS CUADRADOS DE CALLES PROGRAMADAS A PAVIMENTAR CONTEMPLADAS EN EL BANCO DE PROYECTOS DE INVERSIÓN)*100										
Tipo		Dimensión		Frecuencia de Medición		Forma de cálculo del Indicador		Tipo de Valor		Sentido Esperado
GESTIÓN		EFICACIA		TRIMESTRAL		PORCENTAJE		FLUJO		ASCENDENTE
MEDIOS DE VERIFICACIÓN / FUENTE INFORMACIÓN					SUPUESTO					
INFORME MENSUAL DE AVANCE FISICO FINANCIERO (IMAFF) INTEGRADO POR EL DEPARTAMENTO DE SEGUIMIENTO INFORMATICO DE OBRAS, DISPONIBLE EN LA SUBSECRETARÍA DE PLANEACIÓN Y PROGRAMACIÓN DE OBRA. (ACTUALIZACIÓN MENSUAL).					SE CUENTA CON DISPONIBILIDAD DE RECURSOS DE FONDOS FEDERALES Y ESTATALES PARA EL FINANCIAMIENTO DE LAS OBRAS O ACCIONES Y LAS CONDICIONES LABORALES Y ECONÓMICAS SON FAVORABLES.					
DATOS DE LA META										
Definición de la variable Meta: 1 - METROS CUADRADOS DE CALLES PAVIMENTADAS										
Unidad de medida: 15 - METRO CUADRADO										
LÍNEA BASE					VALOR PROGRAMADO ANUAL					
AÑO	2018		VALOR	137,330.00		AÑO	2022		VALOR	1,274.47
AVANCE TRIMESTRAL OBRA/ACTIVIDAD										
METAS	1er.TRIMESTRE		2o.TRIMESTRE		3er.TRIMESTRE		4o.TRIMESTRE		CUMPLIMIENTO DE METAS	
PROGRAMACIÓN INICIAL	0.00	0.00	637.23		637.23		637.24		T1+T2+T3+T4	1,274.47
PROGRAMACIÓN ACTUALIZADA	0.00	0.00	637.23		637.23		637.24		T1+T2+T3+T4	637.23
METAS ALCANZADAS	0.00	0.00	0.00		0.00		0.00		T1+T2+T3+T4	0.00
PORCENTAJE ALCANZADO TRIMESTRAL	0.00	0.00	0.00		0.00		0.00		PORCENTAJE ALCANZADO ANUAL	0.00

PORCENTAJE DE CUMPLIMIENTO ALCANZADO EN EL TRIMESTRE: 0.00 %

JEFE ADMINISTRATIVO
MTRA. RUBI OCHOA VELASCO
DIRECTORA ADMINISTRATIVA



TITULAR DE LA DEPENDENCIA UNIDAD
MTR. JUAN CARLOS VARGAS
SECRETARIO

REPORTE DE AVANCE DE GESTIÓN

UR 106 - SECRETARÍA DE LAS INFRAESTRUCTURAS Y EL ORDENAMIENTO TERRITORIAL SUSTENTABLE

TERCER TRIMESTRE 2022



UE: 001-OFCINA DEL SECRETARIO DE LAS INFRAESTRUCTURAS Y EL ORDENAMIENTO TERRITORIAL SUSTENTABLE

ESTRUCTURA PROGRAMÁTICA										
PROGRAMA		SUBPROGRAMA		PROYECTO			OBRA/ACTIVIDAD			
122-MEJORAMIENTO URBANO DE LOS CENTROS DE POBLACIÓN		02-REALIZACIÓN DE OBRAS DE URBANIZACIÓN		165-CONSTRUCCIÓN DE PAVIMENTO CON CONCRETO HIDRAULICO EN LA CALLE 20 DE NOVIEMBRE EN LA LOCALIDAD DE LA CANDELARIA EN EL MUNICIPIO DE SAN MIGUEL SOYALTEPEC			001-CONSTRUCCIÓN DE PAVIMENTO CON CONCRETO HIDRAULICO EN LA CALLE 20 DE NOVIEMBRE EN LA LOCALIDAD DE LA CANDELARIA EN EL MUNICIPIO DE SAN MIGUEL SOYALTEPEC			
POBLACIÓN O ÁREA DE ENFOQUE POTENCIAL	ATRIBUTO DE LA POBLACIÓN O ÁREA DE ENFOQUE:	CENTRO DE POBLACIÓN EN EL ESTADO DE OAXACA		HOMBRES:	0	MUJERES:	0	TOTAL:	570	
PRESUPUESTO ANUAL										
Aprobado	Ampliación	Reducción	Modificado	EJERCIDO T1		EJERCIDO T2		EJERCIDO T3	EJERCIDO T4	
0.00	2,140,015.86	0.00	2,140,015.86	0.00		0.00		2,137,046.83	0.00	
								TOTAL EJERCIDO AL TRIMESTRE VIGENTE		2,137,046.83
PRESUPUESTO TRIMESTRAL DE LA ACTIVIDAD										
Aprobado		Modificado		Comprometido		Devengado		Ejercido	% de Ejercido Vs. Modificado	
0.00		2,140,015.86		2,137,046.84		2,137,046.83		2,137,046.83	99.86	
DATOS DEL INDICADOR										
Nombre :				PORCENTAJE DE METROS CUADRADOS DE CALLES PAVIMENTADAS			Número de Indicador :		2362	
Definición : MIDE EL PORCENTAJE DE METROS CUADRADOS DE CALLES PAVIMENTADAS RESPECTO AL PROGRAMADO										
Método de Cálculo : (METROS CUADRADOS DE CALLES PAVIMENTADAS/METROS CUADRADOS DE CALLES PROGRAMADAS A PAVIMENTAR CONTEMPLADAS EN EL BANCO DE PROYECTOS DE INVERSIÓN)*100										
Tipo		Dimensión		Frecuencia de Medición		Forma de cálculo del indicador		Tipo de Valor	Sentido Esperado	
GESTIÓN		EFICACIA		TRIMESTRAL		PORCENTAJE		FLUJO	ASCENDENTE	
MEDIOS DE VERIFICACIÓN / FUENTE INFORMACIÓN					SUPUESTO					
INFORME MENSUAL DE AVANCE FISICO FINANCIERO (IMAFF) INTEGRADO POR EL DEPARTAMENTO DE SEGUIMIENTO INFORMATICO DE OBRAS, DISPONIBLE EN LA SUBSECRETARÍA DE PLANEACIÓN Y PROGRAMACIÓN DE OBRA. (ACTUALIZACIÓN MENSUAL).					SE CUENTA CON DISPONIBILIDAD DE RECURSOS DE FONDOS FEDERALES Y ESTATALES PARA EL FINANCIAMIENTO DE LAS OBRAS O ACCIONES Y LAS CONDICIONES LABORALES Y ECONÓMICAS SON FAVORABLES.					
DATOS DE LA META										
Definición de la variable Meta: 1 - METROS CUADRADOS DE CALLES PAVIMENTADAS										
Unidad de medida: 15 - METRO CUADRADO										
LÍNEA BASE					VALOR PROGRAMADO ANUAL					
AÑO	2018		VALOR	137,330.00		AÑO	2022		VALOR	1,170.00
AVANCE TRIMESTRAL OBRA/ACTIVIDAD										
METAS	1er.TRIMESTRE		2o.TRIMESTRE		3er.TRIMESTRE		4o.TRIMESTRE		CUMPLIMIENTO DE METAS	
PROGRAMACIÓN INICIAL	0.00	195.00	585.00	585.00	390.00	T1+T2+T3+T4		1,170.00		
PROGRAMACIÓN ACTUALIZADA	0.00	195.00	585.00	585.00	T1+T2+T3+T4		780.00			
METAS ALCANZADAS	0.00	0.00	1,170.00	0.00	T1+T2+T3+T4		1,170.00			
PORCENTAJE ALCANZADO TRIMESTRAL	0.00	0.00	200.00	0.00	PORCENTAJE ALCANZADO ANUAL		100.00			

PORCENTAJE DE CUMPLIMIENTO ALCANZADO EN EL TRIMESTRE: 200.00 %

JEFE ADMINISTRATIVO
MTRA. RUBI OLIVO VELASCO
DIRECTORA ADMINISTRATIVA



TITULAR DE LA DEPENDENCIA ENTIDAD
MTR. JAVIER LAZARANO VARGAS
SECRETARIO

REPORTE DE AVANCE DE GESTIÓN

UR 106 - SECRETARÍA DE LAS INFRAESTRUCTURAS Y EL ORDENAMIENTO TERRITORIAL SUSTENTABLE

TERCER TRIMESTRE 2022



Gobierno del Estado

UE: 001-OFCINA DEL SECRETARIO DE LAS INFRAESTRUCTURAS Y EL ORDENAMIENTO TERRITORIAL SUSTENTABLE

ESTRUCTURA PROGRAMÁTICA										
PROGRAMA		SUBPROGRAMA		PROYECTO			OBRA/ACTIVIDAD			
122-MEJORAMIENTO URBANO DE LOS CENTROS DE POBLACIÓN		02-REALIZACIÓN DE OBRAS DE URBANIZACIÓN		141-CONSTRUCCIÓN DE PAVIMENTO A BASE DE CONCRETO HIDRÁULICO EN LAS CALLES VENUSTIANO CARRANZA Y FRANCISCO VILLA EN LA LOCALIDAD DE GUELAGUECHI, MUNICIPIO DE SANTO DOMINGO TEHUANTEPEC			001-CONSTRUCCIÓN DE PAVIMENTO A BASE DE CONCRETO HIDRÁULICO EN LAS CALLES VENUSTIANO CARRANZA Y FRANCISCO VILLA EN LA LOCALIDAD DE GUELAGUECHI, MUNICIPIO DE SANTO DOMINGO TEHUANTEPEC			
POBLACIÓN O ÁREA DE ENFOQUE POTENCIAL	ATRIBUTO DE LA POBLACIÓN O ÁREA DE ENFOQUE:	CENTRO DE POBLACIÓN EN EL ESTADO DE OAXACA		HOMBRES:	0	MUJERES:	0	TOTAL:	570	
PRESUPUESTO ANUAL										
Aprobado	Ampliación	Reducción	Modificado	EJERCIDO T1		EJERCIDO T2		EJERCIDO T3		
0.00	2,789,913.34	0.00	2,789,913.34	0.00		0.00		538,772.54		
								TOTAL EJERCIDO AL TRIMESTRE VIGENTE		
								538,772.54		
PRESUPUESTO TRIMESTRAL DE LA ACTIVIDAD										
Aprobado		Modificado		Comprometido		Devengado		Ejercido		
0.00		538,772.54		2,786,043.08		538,772.54		538,772.54		
								% de Ejercido Vs. Modificado		
								100.00		
DATOS DEL INDICADOR										
Nombre :	PORCENTAJE DE METROS CUADRADOS DE CALLES PAVIMENTADAS				Número de indicador :	2362				
Definición :	MIDE EL PORCENTAJE DE METROS CUADRADOS DE CALLES PAVIMENTADAS RESPECTO AL PROGRAMADO									
Método de Cálculo :	(METROS CUADRADOS DE CALLES PAVIMENTADAS/METROS CUADRADOS DE CALLES PROGRAMADAS A PAVIMENTAR CONTEMPLADAS EN EL BANCO DE PROYECTOS DE INVERSIÓN J°100									
Tipo	Dimensión		Frecuencia de Medición		Forma de cálculo del indicador		Tipo de Valor		Sentido Esperado	
GESTIÓN	EFICACIA		TRIMESTRAL		PORCENTAJE		FLUJO		ASCENDENTE	
MEDIOS DE VERIFICACIÓN / FUENTE INFORMACIÓN					SUPUESTO					
INFORME MENSUAL DE AVANCE FÍSICO FINANCIERO (IMAFF) INTEGRADO POR EL DEPARTAMENTO DE SEGUIMIENTO INFORMÁTICO DE OBRAS, DISPONIBLE EN LA SUBSECRETARÍA DE PLANEACIÓN Y PROGRAMACIÓN DE OBRA. (ACTUALIZACIÓN MENSUAL).					SE CUENTA CON DISPONIBILIDAD DE RECURSOS DE FONDOS FEDERALES Y ESTATALES PARA EL FINANCIAMIENTO DE LAS OBRAS O ACCIONES Y LAS CONDICIONES LABORALES Y ECONÓMICAS SON FAVORABLES.					
DATOS DE LA META										
Definición de la variable Meta:	1 - METROS CUADRADOS DE CALLES PAVIMENTADAS									
Unidad de medida:	15 - METRO CUADRADO									
LÍNEA BASE					VALOR PROGRAMADO ANUAL					
AÑO	2018		VALOR	137,330.00		AÑO	2022		VALOR	1,801.79
AVANCE TRIMESTRAL OBRA/ACTIVIDAD										
METAS	1er.TRIMESTRE		2o.TRIMESTRE		3er.TRIMESTRE		4o.TRIMESTRE		CUMPLIMIENTO DE METAS	
PROGRAMACIÓN INICIAL	0.00	600.58		900.87		300.34		T1+T2+T3+T4		1,801.79
PROGRAMACIÓN ACTUALIZADA	0.00	600.58		900.87				T1+T2+T3+T4		1,501.45
METAS ALCANZADAS	0.00	0.00		1,621.61		0.00		T1+T2+T3+T4		1,621.61
PORCENTAJE ALCANZADO TRIMESTRAL	0.00	0.00		180.00		0.00		PORCENTAJE ALCANZADO ANUAL		90.00

PORCENTAJE DE CUMPLIMIENTO ALCANZADO EN EL TRIMESTRE: 180.00 %



SINFRA

JEFE ADMINISTRATIVO
MTRA. RUBI ELIZABETH VELASCO
DIRECTORA ADMINISTRATIVA

TITULAR DE LA DEPENDENCIA ENTIDAD
MTR. JAVIER LAZCANO MARGAS
SECRETARIO

REPORTE DE AVANCE DE GESTIÓN

UR 106 - SECRETARÍA DE LAS INFRAESTRUCTURAS Y EL ORDENAMIENTO TERRITORIAL SUSTENTABLE

TERCER TRIMESTRE 2022



UE: 001-OFCINA DEL SECRETARIO DE LAS INFRAESTRUCTURAS Y EL ORDENAMIENTO TERRITORIAL SUSTENTABLE

ESTRUCTURA PROGRAMATICA									
PROGRAMA		SUBPROGRAMA		PROYECTO			OBRA/ACTIVIDAD		
122-MEJORAMIENTO URBANO DE LOS CENTROS DE POBLACIÓN		02-REALIZACIÓN DE OBRAS DE URBANIZACIÓN		238-CONSTRUCCION DE PAVIMENTO CON CONCRETO HIDRAULICO DE LA CALLE PRINCIPAL EN LA LOCALIDAD DE SANTA CATARINA BUENAVISTA MUNICIPIO DE HUAUTLA DE JIMENEZ			001-CONSTRUCCION DE PAVIMENTO CON CONCRETO HIDRAULICO DE LA CALLE PRINCIPAL EN LA LOCALIDAD DE SANTA CATARINA BUENAVISTA MUNICIPIO DE HUAUTLA DE JIMENEZ		
POBLACION O AREA DE ENFOQUE POTENCIAL	ATRIBUTO DE LA POBLACION O AREA DE ENFOQUE:	CENTRO DE POBLACION EN EL ESTADO DE OAXACA		HOMBRES:	0	MUJERES:	0	TOTAL:	570
PRESUPUESTO ANUAL									
Aprobado	Ampliación	Reducción	Modificado	EJERCIDO T1		EJERCIDO T2		EJERCIDO T3	
0.00	8,919,631.07	0.00	8,919,631.07	0.00		0.00		0.00	
PRESUPUESTO TRIMESTRAL DE LA ACTIVIDAD									
Aprobado		Modificado		Comprometido		Devengado		Ejercido	
0.00		0.00		0.00		0.00		0.00	
DATOS DEL INDICADOR									
Nombre : PORCENTAJE DE METROS CUADRADOS DE CALLES PAVIMENTADAS				Número de indicador :		2362			
Definición : MIDE EL PORCENTAJE DE METROS CUADRADOS DE CALLES PAVIMENTADAS RESPECTO AL PROGRAMADO									
Método de Cálculo : (METROS CUADRADOS DE CALLES PAVIMENTADAS/METROS CUADRADOS DE CALLES PROGRAMADAS A PAVIMENTAR CONTEMPLADAS EN EL BANCO DE PROYECTOS DE INVERSIÓN)*100									
Tipo	Dimensión		Frecuencia de Medición		Forma de cálculo del indicador		Tipo de Valor		Sentido Esperado
GESTIÓN	EFICACIA		TRIMESTRAL		PORCENTAJE		FLUJO		ASCENDENTE
MEDIOS DE VERIFICACIÓN / FUENTE INFORMACIÓN					SUPUESTO				
INFORME MENSUAL DE AVANCE FISICO FINANCIERO (IMAFF) INTEGRADO POR EL DEPARTAMENTO DE SEGUIMIENTO INFORMATICO DE OBRAS, DISPONIBLE EN LA SUBSECRETARÍA DE PLANEACIÓN Y PROGRAMACIÓN DE OBRA. (ACTUALIZACIÓN MENSUAL).					SE CUENTA CON DISPONIBILIDAD DE RECURSOS DE FONDOS FEDERALES Y ESTATALES PARA EL FINANCIAMIENTO DE LAS OBRAS O ACCIONES Y LAS CONDICIONES LABORALES Y ECONÓMICAS SON FAVORABLES.				
DATOS DE LA META									
Definición de la variable Meta:		1 - METROS CUADRADOS DE CALLES PAVIMENTADAS							
Unidad de medida:		15 - METRO CUADRADO							
LÍNEA BASE					VALOR PROGRAMADO ANUAL				
AÑO	2018		VALOR		137,330.00		AÑO	2022	
			VALOR		4,315.50				
AVANCE TRIMESTRAL OBRA/ACTIVIDAD									
METAS	1er.TRIMESTRE		2o.TRIMESTRE		3er.TRIMESTRE		4o.TRIMESTRE		CUMPLIMIENTO DE METAS
PROGRAMACIÓN INICIAL	0.00	0.00	0.00	719.25	0.00	3,596.25	0.00	T1+T2+T3+T4	4,315.50
PROGRAMACIÓN ACTUALIZADA	0.00	0.00	0.00	719.25	0.00	3,596.25	0.00	T1+T2+T3+T4	719.25
METAS ALCANZADAS	0.00	0.00	0.00	0.00	0.00	0.00	0.00	T1+T2+T3+T4	0.00
PORCENTAJE ALCANZADO TRIMESTRAL	0.00	0.00	0.00	0.00	0.00	0.00	0.00	PORCENTAJE ALCANZADO ANUAL	0.00

PORCENTAJE DE CUMPLIMIENTO ALCANZADO EN EL TRIMESTRE: 0.00 %

JEFE ADMINISTRATIVO
MTRA. RUBIEN VELASCO
DIRECTORA ADMINISTRATIVA



TITULAR DE LA DEPENDENCIA
MTR. JAVIER LAZARANO VARGAS
SECRETARIO

REPORTE DE AVANCE DE GESTIÓN

UR 106 - SECRETARÍA DE LAS INFRAESTRUCTURAS Y EL ORDENAMIENTO TERRITORIAL SUSTENTABLE

TERCER TRIMESTRE 2022



UE: 001-OFCINA DEL SECRETARIO DE LAS INFRAESTRUCTURAS Y EL ORDENAMIENTO TERRITORIAL SUSTENTABLE

ESTRUCTURA PROGRAMÁTICA										
PROGRAMA		SUBPROGRAMA		PROYECTO			OBRA/ACTIVIDAD			
122-MEJORAMIENTO URBANO DE LOS CENTROS DE POBLACIÓN		02-REALIZACIÓN DE OBRAS DE URBANIZACIÓN		214-CONSTRUCCIÓN DE PAVIMENTO A BASE DE CONCRETO HIDRAULICO EN LA CALLE HORACIO ZUÑIGA EN LA LOCALIDAD DE SANTIAGO YOLOMECATL, MUNICIPIO DE SANTIAGO YOLOMECATL			001-CONSTRUCCIÓN DE PAVIMENTO A BASE DE CONCRETO HIDRAULICO EN LA CALLE HORACIO ZUÑIGA EN LA LOCALIDAD DE SANTIAGO YOLOMECATL, MUNICIPIO DE SANTIAGO YOLOMECATL			
POBLACIÓN O ÁREA DE ENFOQUE POTENCIAL	ATRIBUTO DE LA POBLACIÓN O ÁREA DE ENFOQUE:	CENTRO DE POBLACIÓN EN EL ESTADO DE OAXACA		HOMBRES:	0	MUJERES:	0	TOTAL:	570	
PRESUPUESTO ANUAL										
Aprobado	Ampliación	Reducción	Modificado	EJERCIDO T1		EJERCIDO T2		EJERCIDO T3		
0.00	1,978,084.26	0.00	1,978,084.26	0.00		0.00		0.00		
TOTAL EJERCIDO AL TRIMESTRE VIGENTE								0.00		
PRESUPUESTO TRIMESTRAL DE LA ACTIVIDAD										
Aprobado		Modificado		Comprometido		Devengado		Ejercido		
0.00		0.00		1,977,242.52		0.00		0.00		
% de Ejercido Vs. Modificado										
nan										
DATOS DEL INDICADOR										
Nombre : PORCENTAJE DE METROS CUADRADOS DE CALLES PAVIMENTADAS					Número de indicador : 2362					
Definición : MIDE EL PORCENTAJE DE METROS CUADRADOS DE CALLES PAVIMENTADAS RESPECTO AL PROGRAMADO										
Método de Cálculo : (METROS CUADRADOS DE CALLES PAVIMENTADAS/METROS CUADRADOS DE CALLES PROGRAMADAS A PAVIMENTAR CONTEMPLADAS EN EL BANCO DE PROYECTOS DE INVERSIÓN)*100										
Tipo	Dimensión		Frecuencia de Medición		Forma de cálculo del Indicador		Tipo de Valor		Sentido Esperado	
GESTIÓN	EFICACIA		TRIMESTRAL		PORCENTAJE		FLUJO		ASCENDENTE	
MEDIOS DE VERIFICACIÓN / FUENTE INFORMACIÓN					SUPUESTO					
INFORME MENSUAL DE AVANCE FISICO FINANCIERO (IMAFF) INTEGRADO POR EL DEPARTAMENTO DE SEGUIMIENTO INFORMATICO DE OBRAS, DISPONIBLE EN LA SUBSECRETARÍA DE PLANEACIÓN Y PROGRAMACIÓN DE OBRA. (ACTUALIZACIÓN MENSUAL).					SE CUENTA CON DISPONIBILIDAD DE RECURSOS DE FONDOS FEDERALES Y ESTATALES PARA EL FINANCIAMIENTO DE LAS OBRAS O ACCIONES Y LAS CONDICIONES LABORALES Y ECONÓMICAS SON FAVORABLES.					
DATOS DE LA META										
Definición de la variable Meta: 1 - METROS CUADRADOS DE CALLES PAVIMENTADAS										
Unidad de medida: 15 - METRO CUADRADO										
LÍNEA BASE					VALOR PROGRAMADO ANUAL					
AÑO	2018		VALOR	137,330.00		AÑO	2022		VALOR	1,244.15
AVANCE TRIMESTRAL OBRA/ACTIVIDAD										
METAS	1er.TRIMESTRE		2o.TRIMESTRE		3er.TRIMESTRE		4o.TRIMESTRE		CUMPLIMIENTO DE METAS	
PROGRAMACIÓN INICIAL	0.00		0.00		414.72		829.43		T1+T2+T3+T4	1,244.15
PROGRAMACION ACTUALIZADA	0.00		0.00		414.72				T1+T2+T3+T4	414.72
METAS ALCANZADAS	0.00		0.00		0.00		0.00		T1+T2+T3+T4	0.00
PORCENTAJE ALCANZADO TRIMESTRAL	0.00		0.00		0.00		0.00		PORCENTAJE ALCANZADO ANUAL	0.00

PORCENTAJE DE CUMPLIMIENTO ALCANZADO EN EL TRIMESTRE: 0.00 %

JEFE ADMINISTRATIVO
MTRA. RUBI OLIVERA VELASCO
DIRECTORA ADMINISTRATIVA



TITULAR DE LA DEPENDENCIA
MTRD. JAVIER LAZCANO VARGAS
SECRETARIO

REPORTE DE AVANCE DE GESTIÓN

UR 106 - SECRETARÍA DE LAS INFRAESTRUCTURAS Y EL ORDENAMIENTO TERRITORIAL SUSTENTABLE

TERCER TRIMESTRE 2022



UE: 001-OFICINA DEL SECRETARIO DE LAS INFRAESTRUCTURAS Y EL ORDENAMIENTO TERRITORIAL SUSTENTABLE

ESTRUCTURA PROGRAMÁTICA										
PROGRAMA		SUBPROGRAMA		PROYECTO			OBRA/ACTIVIDAD			
122-MEJORAMIENTO URBANO DE LOS CENTROS DE POBLACIÓN		02-REALIZACIÓN DE OBRAS DE URBANIZACIÓN		181-CONSTRUCCION DE PAVIMENTO CON CONCRETO HIDRAULICO DE LA CALLE LAZARO CARDENAS EN LA LOCALIDAD DE SAN BALTAZAR CHICHICAPAM, MUNICIPIO SAN BALTAZAR CHICHICAPAM.			001-CONSTRUCCION DE PAVIMENTO CON CONCRETO HIDRAULICO DE LA CALLE LAZARO CARDENAS EN LA LOCALIDAD DE SAN BALTAZAR CHICHICAPAM, MUNICIPIO SAN BALTAZAR CHICHICAPAM			
POBLACIÓN O ÁREA DE ENFOQUE POTENCIAL	ATRIBUTO DE LA POBLACIÓN O ÁREA DE ENFOQUE:	CENTRO DE POBLACIÓN EN EL ESTADO DE OAXACA		HOMBRES:	0	MUJERES:	0	TOTAL:	570	
PRESUPUESTO ANUAL										
Aprobado	Ampliación	Reducción	Modificado	EJERCIDO T1		EJERCIDO T2		EJERCIDO T3		
0.00	1,334,109.64	0.00	1,334,109.64	0.00		0.00		1,334,057.06		
								TOTAL EJERCIDO AL TRIMESTRE VIGENTE		1,334,057.06
PRESUPUESTO TRIMESTRAL DE LA ACTIVIDAD										
Aprobado		Modificado		Comprometido		Devengado		Ejercido		
0.00		1,334,057.06		1,334,057.06		1,334,057.06		1,334,057.06		
DATOS DEL INDICADOR										
Nombre :	PORCENTAJE DE METROS CUADRADOS DE CALLES PAVIMENTADAS				Número de indicador :	2362				
Definición :	MIDE EL PORCENTAJE DE METROS CUADRADOS DE CALLES PAVIMENTADAS RESPECTO AL PROGRAMADO									
Método de Cálculo :	(METROS CUADRADOS DE CALLES PAVIMENTADAS/METROS CUADRADOS DE CALLES PROGRAMADAS A PAVIMENTAR CONTEMPLADAS EN EL BANCO DE PROYECTOS DE INVERSIÓN)*100									
Tipo	Dimensión		Frecuencia de Medición		Forma de cálculo del indicador		Tipo de Valor		Sentido Esperado	
GESTIÓN	EFICACIA		TRIMESTRAL		PORCENTAJE		FLUJO		ASCENDENTE	
MEDIOS DE VERIFICACIÓN / FUENTE INFORMACIÓN					SUPUESTO					
INFORME MENSUAL DE AVANCE FISICO FINANCIERO (IMAFF) INTEGRADO POR EL DEPARTAMENTO DE SEGUIMIENTO INFORMATICO DE OBRAS, DISPONIBLE EN LA SUBSECRETARÍA DE PLANEACIÓN Y PROGRAMACIÓN DE OBRA. (ACTUALIZACIÓN MENSUAL).					SE CUENTA CON DISPONIBILIDAD DE RECURSOS DE FONDOS FEDERALES Y ESTATALES PARA EL FINANCIAMIENTO DE LAS OBRAS O ACCIONES Y LAS CONDICIONES LABORALES Y ECONÓMICAS SON FAVORABLES.					
DATOS DE LA META										
Definición de la variable Meta:	1 - METROS CUADRADOS DE CALLES PAVIMENTADAS									
Unidad de medida:	15 - METRO CUADRADO									
LÍNEA BASE					VALOR PROGRAMADO ANUAL					
AÑO	2018		VALOR	137,330.00		AÑO	2022		VALOR	700.50
AVANCE TRIMESTRAL OBRA/ACTIVIDAD										
METAS	1er.TRIMESTRE		2o.TRIMESTRE		3er.TRIMESTRE		4o.TRIMESTRE		CUMPLIMIENTO DE METAS	
PROGRAMACIÓN INICIAL	0.00		0.00		350.25		350.25		T1+T2+T3+T4	700.50
PROGRAMACIÓN ACTUALIZADA	0.00		0.00		350.25				T1+T2+T3+T4	350.25
METAS ALCANZADAS	0.00		0.00		280.20		0.00		T1+T2+T3+T4	280.20
PORCENTAJE ALCANZADO TRIMESTRAL	0.00		0.00		80.00		0.00		PORCENTAJE ALCANZADO ANUAL	40.00

PORCENTAJE DE CUMPLIMIENTO ALCANZADO EN EL TRIMESTRE 80.00 %

JEFE ADMINISTRATIVO
MTRA. RUBI OLIVERA VELASCO
DIRECTORA ADMINISTRATIVA



TITULAR DE LA DEPENDENCIA
MTR. JAVIER LAZARO VARGAS
SECRETARIO

REPORTE DE AVANCE DE GESTIÓN

UR 106 - SECRETARÍA DE LAS INFRAESTRUCTURAS Y EL ORDENAMIENTO TERRITORIAL SUSTENTABLE

TERCER TRIMESTRE 2022



UE: 001-OFICINA DEL SECRETARIO DE LAS INFRAESTRUCTURAS Y EL ORDENAMIENTO TERRITORIAL SUSTENTABLE

ESTRUCTURA PROGRAMATICA										
PROGRAMA		SUBPROGRAMA		PROYECTO			OBRA/ACTIVIDAD			
122-MEJORAMIENTO URBANO DE LOS CENTROS DE POBLACIÓN		02-REALIZACIÓN DE OBRAS DE URBANIZACIÓN		157-CONSTRUCCIÓN DE PAVIMENTO A BASE DE CONCRETO HIDRÁULICO EN LA CALLE ZARAGOZA E INDEPENDENCIA, EN LA LOCALIDAD DE SAN ANTONINO CASTILLO VELASCO, MUNICIPIO DE SAN ANTONINO CASTILLO VELASCO			001-CONSTRUCCIÓN DE PAVIMENTO A BASE DE CONCRETO HIDRÁULICO EN LA CALLE ZARAGOZA E INDEPENDENCIA PRIMERA ETAPA, EN LA LOCALIDAD DE SAN ANTONINO CASTILLO VELASCO, MUNICIPIO DE SAN ANTONINO CASTILLO VELASCO			
POBLACIÓN O ÁREA DE ENFOQUE POTENCIAL	ATRIBUTO DE LA POBLACIÓN O ÁREA DE ENFOQUE:	CENTRO DE POBLACIÓN EN EL ESTADO DE OAXACA		HOMBRES:	0	MUJERES:	0	TOTAL:	570	
PRESUPUESTO ANUAL										
Aprobado	Ampliación	Reducción	Modificado	EJERCIDO T1		EJERCIDO T2		EJERCIDO T3		
0.00	1,499,531.52	0.00	1,499,531.52	0.00		0.00		476,216.54		
TOTAL EJERCIDO AL TRIMESTRE VIGENTE								476,216.54		
PRESUPUESTO TRIMESTRAL DE LA ACTIVIDAD										
Aprobado		Modificado		Comprometido		Devengado		Ejercido		
0.00		476,216.54		1,493,313.53		476,216.54		476,216.54		
100.00 % de Ejercido Vs. Modificado										
DATOS DEL INDICADOR										
Nombre :	PORCENTAJE DE METROS CUADRADOS DE CALLES PAVIMENTADAS				Número de Indicador :	2362				
Definición :	MIDE EL PORCENTAJE DE METROS CUADRADOS DE CALLES PAVIMENTADAS RESPECTO AL PROGRAMADO									
Método de Cálculo :	(METROS CUADRADOS DE CALLES PAVIMENTADAS/METROS CUADRADOS DE CALLES PROGRAMADAS A PAVIMENTAR CONTEMPLADAS EN EL BANCO DE PROYECTOS DE INVERSIÓN)*100									
Tipo	Dimensión		Frecuencia de Medición		Forma de cálculo del indicador		Tipo de Valor		Sentido Esperado	
GESTIÓN	EFICACIA		TRIMESTRAL		PORCENTAJE		FLUJO		ASCENDENTE	
MEDIOS DE VERIFICACIÓN / FUENTE INFORMACIÓN					SUPUESTO					
INFORME MENSUAL DE AVANCE FISICO FINANCIERO (IMAFF) INTEGRADO POR EL DEPARTAMENTO DE SEGUIMIENTO INFORMATICO DE OBRAS, DISPONIBLE EN LA SUBSECRETARÍA DE PLANEACIÓN Y PROGRAMACIÓN DE OBRA. (ACTUALIZACIÓN MENSUAL).					SE CUENTA CON DISPONIBILIDAD DE RECURSOS DE FONDOS FEDERALES Y ESTATALES PARA EL FINANCIAMIENTO DE LAS OBRAS O ACCIONES Y LAS CONDICIONES LABORALES Y ECONÓMICAS SON FAVORABLES.					
DATOS DE LA META										
Definición de la variable Meta:		1 - METROS CUADRADOS DE CALLES PAVIMENTADAS								
Unidad de medida:		15 - METRO CUADRADO								
LÍNEA BASE					VALOR PROGRAMADO ANUAL					
AÑO	2018		VALOR	137,330.00		AÑO	2022		VALOR	1,137.50
AVANCE TRIMESTRAL OBRA/ACTIVIDAD										
METAS	1er.TRIMESTRE	2o.TRIMESTRE		3er.TRIMESTRE		4o.TRIMESTRE		CUMPLIMIENTO DE METAS		
PROGRAMACIÓN INICIAL	0.00	189.58		568.74		379.18		T1+T2+T3+T4 1,137.50		
PROGRAMACIÓN ACTUALIZADA	0.00	189.58		568.74				T1+T2+T3+T4 758.32		
METAS ALCANZADAS	0.00	0.00		1,137.50		0.00		T1+T2+T3+T4 1,137.50		
PORCENTAJE ALCANZADO TRIMESTRAL	0.00	0.00		200.00		0.00		PORCENTAJE ALCANZADO ANUAL 100.00		

PORCENTAJE DE CUMPLIMIENTO ALCANZADO EN EL TRIMESTRE 200.00 %

JEFE ADMINISTRATIVO
MTRA. RUBI CASTILLO VELASCO
DIRECTORA ADMINISTRATIVA



TITULAR DE LA DEPENDENCIA ENTIDAD
MTR. JAVIER LAZZANO VARGAS
SECRETARIO

REPORTE DE AVANCE DE GESTIÓN

UR 106 - SECRETARÍA DE LAS INFRAESTRUCTURAS Y EL ORDENAMIENTO TERRITORIAL SUSTENTABLE

TERCER TRIMESTRE 2022



UE: 001-OFCINA DEL SECRETARIO DE LAS INFRAESTRUCTURAS Y EL ORDENAMIENTO TERRITORIAL SUSTENTABLE

ESTRUCTURA PROGRAMATICA									
PROGRAMA		SUBPROGRAMA		PROYECTO			OBRA/ACTIVIDAD		
122-MEJORAMIENTO URBANO DE LOS CENTROS DE POBLACIÓN		02-REALIZACIÓN DE OBRAS DE URBANIZACIÓN		120-AMPLIACION DE LA RED DE DISTRIBUCION DE ENERGIA ELECTRICA EN LA COLONIA BEZA YAGA MUNICIPIO HEROICA CIUDAD DE JUCHITAN DE ZARAGOZA			001-AMPLIACION DE LA RED DE DISTRIBUCION DE ENERGIA ELECTRICA EN LA COLONIA BEZA YAGA MUNICIPIO HEROICA CIUDAD DE JUCHITAN DE ZARAGOZA		
POBLACION O AREA DE ENFOQUE POTENCIAL	ATRIBUTO DE LA POBLACION O AREA DE ENFOQUE:	CENTRO DE POBLACION EN EL ESTADO DE OAXACA		HOMBRES:	0	MUJERES:	0	TOTAL:	570
PRESUPUESTO ANUAL									
Aprobado	Ampliación	Reducción	Modificado	EJERCIDO T1		EJERCIDO T2		EJERCIDO T3	
0.00	816,393.48	0.00	816,393.48	0.00		0.00		0.00	
PRESUPUESTO TRIMESTRAL DE LA ACTIVIDAD									
Aprobado		Modificado		Comprometido		Devengado		Ejercido	
0.00		0.00		0.00		0.00		0.00	
DATOS DEL INDICADOR									
Nombre :	PORCENTAJE DE KILOMETROS LINEALES DE LINEAS Y REDES DE DISTRIBUCION DE ENERGIA ELECTRICA AMPLIADAS				Número de Indicador :	2718			
Definición :	MIDE EL PORCENTAJE DE KILOMETROS LINEALES DE LINEAS Y REDES DE DISTRIBUCION DE ENERGIA ELECTRICA AMPLIADAS RESPECTO A LOS KILOMETROS PROGRAMADOS								
Método de Cálculo :	(KILOMETROS LINEALES DE LINEAS Y REDES DE DISTRIBUCION DE ENERGIA ELECTRICA AMPLIADA/KILOMETROS LINEALES DE LINEAS Y REDES DE DISTRIBUCION DE ENERGIA ELECTRICA PROGRAMADAS A AMPLIAR CONTEMPLADAS EN EL BANCO DE PROYECTOS DE INVERSIÓN)*100								
Tipo	Dimensión		Frecuencia de Medición		Forma de cálculo del indicador		Tipo de Valor		Sentido Esperado
GESTIÓN	EFICACIA		TRIMESTRAL		PORCENTAJE		FLUJO		ASCENDENTE
MEDIOS DE VERIFICACIÓN / FUENTE INFORMACIÓN					SUPUESTO				
INFORME MENSUAL DE AVANCE FISICO FINANCIERO (IMAFF) INTEGRADO POR EL DEPARTAMENTO DE SEGUIMIENTO INFORMATICO DE OBRAS, DISPONIBLE EN LA SUBSECRETARÍA DE PLANEACIÓN Y PROGRAMACIÓN DE OBRA. (ACTUALIZACIÓN MENSUAL).					SE CUENTA CON DISPONIBILIDAD DE RECURSOS DE FONDOS FEDERALES Y ESTATALES PARA EL FINANCIAMIENTO DE LAS OBRAS O ACCIONES Y LAS CONDICIONES LABORALES Y ECONÓMICAS SON FAVORABLES.				
DATOS DE LA META									
Definición de la variable Meta:	1 - KILOMETROS LINEALES DE LINEAS Y REDES DE DISTRIBUCION DE ENERGIA ELECTRICA AMPLIADAS								
Unidad de medida:	34 - KILÓMETRO LINEAL								
LÍNEA BASE					VALOR PROGRAMADO ANUAL				
AÑO	2021		VALOR		0.00		AÑO	2022	
								0.06	
AVANCE TRIMESTRAL OBRA/ACTIVIDAD									
METAS	1er.TRIMESTRE		2o.TRIMESTRE		3er.TRIMESTRE		4o.TRIMESTRE		CUMPLIMIENTO DE METAS
PROGRAMACIÓN INICIAL	0.00		0.03		0.03		0.00		T1+T2+T3+T4
PROGRAMACIÓN ACTUALIZADA	0.00		0.03		0.03				T1+T2+T3+T4
METAS ALCANZADAS	0.00		0.00		0.02		0.00		T1+T2+T3+T4
PORCENTAJE ALCANZADO TRIMESTRAL	0.00		0.00		66.67		0.00		PORCENTAJE ALCANZADO ANUAL

PORCENTAJE DE CUMPLIMIENTO ALCANZADO EN EL TRIMESTRE: 66.67 %

JEFE ADMINISTRATIVO
MTRA. RUBI OLIVERA VELASCO
DIRECTORA ADMINISTRATIVA



TITULAR DE LA DEPENDENCIA/ENTIDAD
MTRO. JAVIER LALCANO VARGAS
SECRETARIO

REPORTE DE AVANCE DE GESTIÓN

UR 106 - SECRETARÍA DE LAS INFRAESTRUCTURAS Y EL ORDENAMIENTO TERRITORIAL SUSTENTABLE

TERCER TRIMESTRE 2022



UE: 001-OFCINA DEL SECRETARIO DE LAS INFRAESTRUCTURAS Y EL ORDENAMIENTO TERRITORIAL SUSTENTABLE

ESTRUCTURA PROGRAMATICA										
PROGRAMA		SUBPROGRAMA		PROYECTO			OBRA/ACTIVIDAD			
122-MEJORAMIENTO URBANO DE LOS CENTROS DE POBLACIÓN		02-REALIZACIÓN DE OBRAS DE URBANIZACIÓN		133-CONSTRUCCIÓN DE PAVIMENTO CON CONCRETO HIDRÁULICO EN LA CALLE MORELOS, EN LA LOCALIDAD DE SAN JUAN MIXTEPEC DISTRITO 26; MUNICIPIO DE SAN JUAN MIXTEPEC (DISTR. 26)			001-CONSTRUCCIÓN DE PAVIMENTO CON CONCRETO HIDRÁULICO EN LA CALLE MORELOS, EN LA LOCALIDAD DE SAN JUAN MIXTEPEC DISTRITO 26; MUNICIPIO DE SAN JUAN MIXTEPEC (DISTR. 26)			
POBLACIÓN O ÁREA DE ENFOQUE POTENCIAL	ATRIBUTO DE LA POBLACIÓN O ÁREA DE ENFOQUE:	CENTRO DE POBLACIÓN EN EL ESTADO DE OAXACA		HOMBRES:	0	MUJERES:	0	TOTAL:	570	
PRESUPUESTO ANUAL										
Aprobado	Ampliación	Reducción	Modificado	EJERCIDO T1		EJERCIDO T2		EJERCIDO T3		
0.00	2,390,516.83	2,390,516.83	0.00	0.00		0.00		0.00		
TOTAL EJERCIDO AL TRIMESTRE VIGENTE								0.00		
PRESUPUESTO TRIMESTRAL DE LA ACTIVIDAD										
Aprobado		Modificado		Comprometido		Devengado		Ejercido		
0.00		0.00		0.00		0.00		0.00		
DATOS DEL INDICADOR										
Nombre :	PORCENTAJE DE METROS CUADRADOS DE CALLES PAVIMENTADAS				Número de Indicador :	2362				
Definición :	MIDE EL PORCENTAJE DE METROS CUADRADOS DE CALLES PAVIMENTADAS RESPECTO AL PROGRAMADO									
Método de Cálculo :	(METROS CUADRADOS DE CALLES PAVIMENTADAS/METROS CUADRADOS DE CALLES PROGRAMADAS A PAVIMENTAR CONTEMPLADAS EN EL BANCO DE PROYECTOS DE INVERSIÓN)*100									
Tipo	Dimensión		Frecuencia de Medición		Forma de cálculo del Indicador		Tipo de Valor		Sentido Esperado	
GESTIÓN	EFICACIA		TRIMESTRAL		PORCENTAJE		FLUJO		ASCENDENTE	
MEDIOS DE VERIFICACIÓN / FUENTE INFORMACIÓN					SUPUESTO					
INFORME MENSUAL DE AVANCE FISICO FINANCIERO (IMAFF) INTEGRADO POR EL DEPARTAMENTO DE SEGUIMIENTO INFORMÁTICO DE OBRAS, DISPONIBLE EN LA SUBSECRETARÍA DE PLANEACIÓN Y PROGRAMACIÓN DE OBRA. (ACTUALIZACIÓN MENSUAL).					SE CUENTA CON DISPONIBILIDAD DE RECURSOS DE FONDOS FEDERALES Y ESTATALES PARA EL FINANCIAMIENTO DE LAS OBRAS O ACCIONES Y LAS CONDICIONES LABORALES Y ECONÓMICAS SON FAVORABLES.					
DATOS DE LA META										
Definición de la variable Meta:	1 - METROS CUADRADOS DE CALLES PAVIMENTADAS									
Unidad de medida:	15 - METRO CUADRADO									
LÍNEA BASE					VALOR PROGRAMADO ANUAL					
AÑO	2018		VALOR	137,330.00		AÑO	2022		VALOR	1,437.39
AVANCE TRIMESTRAL OBRA/ACTIVIDAD										
METAS	1er.TRIMESTRE		2o.TRIMESTRE		3er.TRIMESTRE		4o.TRIMESTRE		CUMPLIMIENTO DE METAS	
PROGRAMACIÓN INICIAL	0.00		479.13		718.70		239.57		T1+T2+T3+T4	1,437.39
PROGRAMACIÓN ACTUALIZADA	0.00		479.13		718.70				T1+T2+T3+T4	1,197.83
METAS ALCANZADAS	0.00		0.00		0.00		0.00		T1+T2+T3+T4	0.00
PORCENTAJE ALCANZADO TRIMESTRAL	0.00		0.00		0.00		0.00		PORCENTAJE ALCANZADO ANUAL	0.00

PORCENTAJE DE CUMPLIMIENTO ALCANZADO EN EL TRIMESTRE 0.00 %

JEFE ADMINISTRATIVO
MTRA. RUBI OLIVERA VELÁSQUEZ
DIRECTORA ADMINISTRATIVA



SECRETARÍA DE LAS INFRAESTRUCTURAS Y EL ORDENAMIENTO TERRITORIAL SUSTENTABLE
MTRO. JAVIER LAZCANO VARGAS
SECRETARIO

REPORTE DE AVANCE DE GESTIÓN

UR 106 - SECRETARÍA DE LAS INFRAESTRUCTURAS Y EL ORDENAMIENTO TERRITORIAL SUSTENTABLE

TERCER TRIMESTRE 2022



Gobierno del Estado

UE: 001-OFCINA DEL SECRETARIO DE LAS INFRAESTRUCTURAS Y EL ORDENAMIENTO TERRITORIAL SUSTENTABLE

ESTRUCTURA PROGRAMATICA										
PROGRAMA		SUBPROGRAMA		PROYECTO			OBRA/ACTIVIDAD			
122-MEJORAMIENTO URBANO DE LOS CENTROS DE POBLACIÓN		02-REALIZACIÓN DE OBRAS DE URBANIZACIÓN		098-AMPLIACION DE LA RED DE DISTRIBUCION DE ENERGIA ELECTRICA EN VARIAS CALLES DE LA LOCALIDAD DE LA SOLEDAD EN EL MUNICIPIO DE SAN JUAN COLORADO			001-AMPLIACION DE LA RED DE DISTRIBUCION DE ENERGIA ELECTRICA EN VARIAS CALLES DE LA LOCALIDAD DE LA SOLEDAD EN EL MUNICIPIO DE SAN JUAN COLORADO			
POBLACION O AREA DE ENFOQUE POTENCIAL	ATRIBUTO DE LA POBLACION O AREA DE ENFOQUE:	CENTRO DE POBLACION EN EL ESTADO DE OAXACA		HOMBRES:	0	MUJERES:	0	TOTAL:	570	
PRESUPUESTO ANUAL										
Aprobado	Ampliación	Reducción	Modificado	EJERCIDO T1		EJERCIDO T2		EJERCIDO T3		
0.00	955,687.14	382.35	955,304.79	140,401.34		689,105.24		125,798.21		
								TOTAL EJERCIDO AL TRIMESTRE VIGENTE		955,304.79
PRESUPUESTO TRIMESTRAL DE LA ACTIVIDAD										
Aprobado		Modificado		Comprometido		Devengado		Ejercido		
0.00		125,798.21		0.00		125,798.21		125,798.21		
%										
								100.00		
DATOS DEL INDICADOR										
Nombre :	PORCENTAJE DE KILOMETROS LINEALES DE LINEAS Y REDES DE DISTRIBUCION DE ENERGIA ELECTRICA AMPLIADAS				Número de indicador :	2718				
Definición :	MIDE EL PORCENTAJE DE KILOMETROS LINEALES DE LINEAS Y REDES DE DISTRIBUCION DE ENERGIA ELECTRICA AMPLIADAS RESPECTO A LOS KILOMETROS PROGRAMADOS									
Método de Cálculo :	(KILOMETROS LINEALES DE LINEAS Y REDES DE DISTRIBUCION DE ENERGIA ELECTRICA AMPLIADA/KILOMETROS LINEALES DE LINEAS Y REDES DE DISTRIBUCION DE ENERGIA ELECTRICA PROGRAMADAS A AMPLIAR CONTEMPLADAS EN EL BANCO DE PROYECTOS DE INVERSION)*100									
Tipo	Dimensión	Frecuencia de Medición		Forma de cálculo del indicador		Tipo de Valor		Sentido Esperado		
GESTIÓN	EFICACIA	TRIMESTRAL		PORCENTAJE		FLUJO		ASCENDENTE		
MEDIOS DE VERIFICACIÓN / FUENTE INFORMACIÓN					SUPUESTO					
INFORME MENSUAL DE AVANCE FISICO FINANCIERO (IMAFF) INTEGRADO POR EL DEPARTAMENTO DE SEGUIMIENTO INFORMATICO DE OBRAS, DISPONIBLE EN LA SUBSECRETARÍA DE PLANEACIÓN Y PROGRAMACIÓN DE OBRA. (ACTUALIZACIÓN MENSUAL).					SE CUENTA CON DISPONIBILIDAD DE RECURSOS DE FONDOS FEDERALES Y ESTATALES PARA EL FINANCIAMIENTO DE LAS OBRAS O ACCIONES Y LAS CONDICIONES LABORALES Y ECONÓMICAS SON FAVORABLES.					
DATOS DE LA META										
Definición de la variable Meta:	1 - KILOMETROS LINEALES DE LINEAS Y REDES DE DISTRIBUCION DE ENERGIA ELECTRICA AMPLIADAS									
Unidad de medida:	34 - KILÓMETRO LINEAL									
LÍNEA BASE					VALOR PROGRAMADO ANUAL					
AÑO	2021		VALOR	0.00	AÑO	2022		VALOR	1.06	
AVANCE TRIMESTRAL OBRA/ACTIVIDAD										
METAS	1er.TRIMESTRE	2o.TRIMESTRE		3er.TRIMESTRE		4o.TRIMESTRE		CUMPLIMIENTO DE METAS		
PROGRAMACIÓN INICIAL	1.06	0.00		0.00		0.00		T1+T2+T3+T4 1.06		
PROGRAMACIÓN ACTUALIZADA	1.06	0.00		0.00				T1+T2+T3+T4 1.06		
METAS ALCANZADAS	0.05	1.01		0.00		0.00		T1+T2+T3+T4 1.06		
PORCENTAJE ALCANZADO TRIMESTRAL	4.71	0.00		0.00		0.00		PORCENTAJE ALCANZADO ANUAL 99.81		

PORCENTAJE DE CUMPLIMIENTO ALCANZADO EN EL TRIMESTRE: 0 %



JEFE ADMINISTRATIVO
MTRA. RUBI OLIVERA VELASCO
DIRECTORA ADMINISTRATIVA

TITULAR DE LA DEPENDENCIA/ENTIDAD
MRO. JAVIER LAZARO VARGAS
SECRETARIO

REPORTE DE AVANCE DE GESTIÓN

UR 106 - SECRETARÍA DE LAS INFRAESTRUCTURAS Y EL ORDENAMIENTO TERRITORIAL SUSTENTABLE

TERCER TRIMESTRE 2022



UE: 001-OFICINA DEL SECRETARIO DE LAS INFRAESTRUCTURAS Y EL ORDENAMIENTO TERRITORIAL SUSTENTABLE

ESTRUCTURA PROGRAMATICA										
PROGRAMA		SUBPROGRAMA		PROYECTO			OBRA/ACTIVIDAD			
122-MEJORAMIENTO URBANO DE LOS CENTROS DE POBLACIÓN		02-REALIZACIÓN DE OBRAS DE URBANIZACIÓN		230-CONSTRUCCIÓN DE PAVIMENTO CON CONCRETO HIDRAULICO DE LA CALLE DEL PANTEON EN LA LOCALIDAD DE MESONES HIDALGO EN EL MUNICIPIO DE MESONES HIDALGO			001-CONSTRUCCIÓN DE PAVIMENTO CON CONCRETO HIDRAULICO DE LA CALLE DEL PANTEON EN LA LOCALIDAD DE MESONES HIDALGO EN EL MUNICIPIO DE MESONES HIDALGO			
POBLACIÓN O ÁREA DE ENFOQUE POTENCIAL	ATRIBUTO DE LA POBLACIÓN O ÁREA DE ENFOQUE:	CENTRO DE POBLACIÓN EN EL ESTADO DE OAXACA		HOMBRES:	0	MUJERES:	0	TOTAL:	570	
PRESUPUESTO ANUAL										
Aprobado	Ampliación	Reducción	Modificado	EJERCIDO T1		EJERCIDO T2	EJERCIDO T3	EJERCIDO T4		
0.00	4,577,945.59	0.00	4,577,945.59	0.00		0.00	0.00	0.00		
				TOTAL EJERCIDO AL TRIMESTRE VIGENTE			0.00			
PRESUPUESTO TRIMESTRAL DE LA ACTIVIDAD										
Aprobado		Modificado		Comprometido		Devengado		Ejercido		
0.00		0.00		0.00		0.00		0.00		
								% de Ejercido Vs. Modificado		
								nan		
DATOS DEL INDICADOR										
Nombre: PORCENTAJE DE METROS CUADRADOS DE CALLES PAVIMENTADAS				Número de Indicador: 2362						
Definición: MIDE EL PORCENTAJE DE METROS CUADRADOS DE CALLES PAVIMENTADAS RESPECTO AL PROGRAMADO										
Método de Cálculo: (METROS CUADRADOS DE CALLES PAVIMENTADAS/METROS CUADRADOS DE CALLES PROGRAMADAS A PAVIMENTAR CONTEMPLADAS EN EL BANCO DE PROYECTOS DE INVERSIÓN)*100										
Tipo	Dimensión		Frecuencia de Medición		Forma de cálculo del indicador		Tipo de Valor		Sentido Esperado	
GESTIÓN	EFICACIA		TRIMESTRAL		PORCENTAJE		FLUJO		ASCENDENTE	
MEDIOS DE VERIFICACIÓN / FUENTE INFORMACIÓN					SUPUESTO					
INFORME MENSUAL DE AVANCE FISICO FINANCIERO (IMAFF) INTEGRADO POR EL DEPARTAMENTO DE SEGUIMIENTO INFORMATICO DE OBRAS, DISPONIBLE EN LA SUBSECRETARÍA DE PLANEACIÓN Y PROGRAMACIÓN DE OBRA. (ACTUALIZACIÓN MENSUAL).					SE CUENTA CON DISPONIBILIDAD DE RECURSOS DE FONDOS FEDERALES Y ESTATALES PARA EL FINANCIAMIENTO DE LAS OBRAS O ACCIONES Y LAS CONDICIONES LABORALES Y ECONÓMICAS SON FAVORABLES.					
DATOS DE LA META										
Definición de la variable Meta: 1 - METROS CUADRADOS DE CALLES PAVIMENTADAS										
Unidad de medida: 15 - METRO CUADRADO										
LÍNEA BASE					VALOR PROGRAMADO ANUAL					
AÑO	2018		VALOR	137,330.00		AÑO	2022		VALOR	2,460.00
AVANCE TRIMESTRAL OBRA/ACTIVIDAD										
METAS	1er.TRIMESTRE		2o.TRIMESTRE		3er.TRIMESTRE		4o.TRIMESTRE		CUMPLIMIENTO DE METAS	
PROGRAMACIÓN INICIAL	0.00	0.00		410.00		2,050.00		T1+T2+T3+T4		2,460.00
PROGRAMACIÓN ACTUALIZADA	0.00	0.00		410.00				T1+T2+T3+T4		410.00
METAS ALCANZADAS	0.00	0.00		0.00		0.00		T1+T2+T3+T4		0.00
PORCENTAJE ALCANZADO TRIMESTRAL	0.00	0.00		0.00		0.00		PORCENTAJE ALCANZADO ANUAL		0.00

PORCENTAJE DE CUMPLIMIENTO ALCANZADO EN EL TRIMESTRE 0.00 %

JEFE ADMINISTRATIVO
MTRA. RUBI OLINDO VELASCO
DIRECTORA ADMINISTRATIVA



SECRETARIO
MTRC. JAVIER LIZCANO VARGAS

REPORTE DE AVANCE DE GESTIÓN

UR 106 - SECRETARÍA DE LAS INFRAESTRUCTURAS Y EL ORDENAMIENTO TERRITORIAL SUSTENTABLE

TERCER TRIMESTRE 2022



UE: 001-OFCINA DEL SECRETARIO DE LAS INFRAESTRUCTURAS Y EL ORDENAMIENTO TERRITORIAL SUSTENTABLE

ESTRUCTURA PROGRAMATICA							
PROGRAMA		SUBPROGRAMA		PROYECTO		OBRA/ACTIVIDAD	
122-MEJORAMIENTO URBANO DE LOS CENTROS DE POBLACIÓN		02-REALIZACIÓN DE OBRAS DE URBANIZACIÓN		206-CONSTRUCCIÓN DE PAVIMENTO CON CONCRETO HIDRAULICO DE LA CALLE PORFIRIO DIAZ EN LA LOCALIDAD DE TANICHE EN EL MUNICIPIO DE TANICHE		001-CONSTRUCCIÓN DE PAVIMENTO CON CONCRETO HIDRAULICO DE LA CALLE PORFIRIO DIAZ EN LA LOCALIDAD DE TANICHE EN EL MUNICIPIO DE TANICHE	
POBLACIÓN O ÁREA DE ENFOQUE POTENCIAL	ATRIBUTO DE LA POBLACIÓN O ÁREA DE ENFOQUE:	CENTRO DE POBLACIÓN EN EL ESTADO DE OAXACA		HOMBRES:	0	MUJERES:	0
				TOTAL:			570
PRESUPUESTO ANUAL							
Aprobado	Ampliación	Reducción	Modificado	EJERCIDO T1		EJERCIDO T2	
0.00	4,475,061.92	0.00	4,475,061.92	0.00		0.00	
				EJERCIDO T3		EJERCIDO T4	
				0.00		0.00	
				TOTAL EJERCIDO AL TRIMESTRE VIGENTE			
				0.00			
PRESUPUESTO TRIMESTRAL DE LA ACTIVIDAD							
Aprobado		Modificado		Comprometido		Ejercido	
0.00		0.00		4,472,970.21		0.00	
				% de Ejercido Vs. Modificado			
				nan			
DATOS DEL INDICADOR							
Nombre :	PORCENTAJE DE METROS CUADRADOS DE CALLES PAVIMENTADAS			Número de Indicador :	2362		
Definición :	MIDE EL PORCENTAJE DE METROS CUADRADOS DE CALLES PAVIMENTADAS RESPECTO AL PROGRAMADO						
Método de Cálculo :	(METROS CUADRADOS DE CALLES PAVIMENTADAS/METROS CUADRADOS DE CALLES PROGRAMADAS A PAVIMENTAR CONTEMPLADAS EN EL BANCO DE PROYECTOS DE INVERSIÓN)*100						
Tipo	Dimensión		Frecuencia de Medición		Forma de cálculo del Indicador		Tipo de Valor
GESTIÓN	EFICACIA		TRIMESTRAL		PORCENTAJE		FLUJO
MEDIOS DE VERIFICACIÓN / FUENTE INFORMACIÓN				SUPUESTO			
INFORME MENSUAL DE AVANCE FISICO FINANCIERO (IMAFF) INTEGRADO POR EL DEPARTAMENTO DE SEGUIMIENTO INFORMATICO DE OBRAS, DISPONIBLE EN LA SUBSECRETARÍA DE PLANEACIÓN Y PROGRAMACIÓN DE OBRA. (ACTUALIZACIÓN MENSUAL).				SE CUENTA CON DISPONIBILIDAD DE RECURSOS DE FONDOS FEDERALES Y ESTATALES PARA EL FINANCIAMIENTO DE LAS OBRAS O ACCIONES Y LAS CONDICIONES LABORALES Y ECONÓMICAS SON FAVORABLES.			
DATOS DE LA META							
Definición de la variable Meta:	1 - METROS CUADRADOS DE CALLES PAVIMENTADAS						
Unidad de medida:	15 - METRO CUADRADO						
LÍNEA BASE				VALOR PROGRAMADO ANUAL			
AÑO	2018	VALOR	137,330.00	AÑO	2022	VALOR	2,400.00
AVANCE TRIMESTRAL OBRA/ACTIVIDAD							
METAS	1er.TRIMESTRE	2o.TRIMESTRE	3er.TRIMESTRE	4o.TRIMESTRE	CUMPLIMIENTO DE METAS		
PROGRAMACIÓN INICIAL	0.00	0.00	800.00	1,600.00	T1+T2+T3+T4	2,400.00	
PROGRAMACIÓN ACTUALIZADA	0.00	0.00	800.00		T1+T2+T3+T4	800.00	
METAS ALCANZADAS	0.00	0.00	0.00	0.00	T1+T2+T3+T4	0.00	
PORCENTAJE ALCANZADO TRIMESTRAL	0.00	0.00	0.00	0.00	PORCENTAJE ALCANZADO ANUAL	0.00	

PORCENTAJE DE CUMPLIMIENTO ALCANZADO EN EL TRIMESTRE: 0.00 %

JEFE ADMINISTRATIVO
MTRA. RUBI OLGA VELASCO
DIRECTORA ADMINISTRATIVA



MTRO. JAVIER LAZZARINI VARGAS
SECRETARIO

REPORTE DE AVANCE DE GESTIÓN

UR 106 - SECRETARÍA DE LAS INFRAESTRUCTURAS Y EL ORDENAMIENTO TERRITORIAL SUSTENTABLE

TERCER TRIMESTRE 2022



UE: 001-OFCINA DEL SECRETARIO DE LAS INFRAESTRUCTURAS Y EL ORDENAMIENTO TERRITORIAL SUSTENTABLE

ESTRUCTURA PROGRAMÁTICA										
PROGRAMA		SUBPROGRAMA		PROYECTO			OBRA/ACTIVIDAD			
122-MEJORAMIENTO URBANO DE LOS CENTROS DE POBLACIÓN		02-REALIZACIÓN DE OBRAS DE URBANIZACIÓN		197-CONSTRUCCIÓN DE PAVIMENTO CON CONCRETO HIDRAULICO EN LA AVENIDA MIGUEL HIDALGO EN LA LOCALIDAD DE NUEVO SOYALTEPEC EN EL MUNICIPIO DE SAN MIGUEL SOYALTEPEC			001-CONSTRUCCION DE PAVIMENTO CON CONCRETO HIDRAULICO EN LA AVENIDA MIGUEL HIDALGO EN LA LOCALIDAD DE NUEVO SOYALTEPEC EN EL MUNICIPIO DE SAN MIGUEL SOYALTEPEC			
POBLACIÓN O ÁREA DE ENFOQUE POTENCIAL	ATRIBUTO DE LA POBLACIÓN O ÁREA DE ENFOQUE:	CENTRO DE POBLACIÓN EN EL ESTADO DE OAXACA		HOMBRES:	0	MUJERES:	0	TOTAL:	570	
PRESUPUESTO ANUAL										
Aprobado	Ampliación	Reducción	Modificado	EJERCIDO T1		EJERCIDO T2		EJERCIDO T3		
0.00	2,353,905.92	0.00	2,353,905.92	0.00		0.00		0.00		
				TOTAL EJERCIDO AL TRIMESTRE VIGENTE						0.00
PRESUPUESTO TRIMESTRAL DE LA ACTIVIDAD										
Aprobado		Modificado		Comprometido		Devengado		Ejercido		
0.00		0.00		0.00		0.00		0.00		
% de Ejercido Vs. Modificado										
nan										
DATOS DEL INDICADOR										
Nombre :	PORCENTAJE DE METROS CUADRADOS DE CALLES PAVIMENTADAS				Número de indicador :	2362				
Definición :	MIDE EL PORCENTAJE DE METROS CUADRADOS DE CALLES PAVIMENTADAS RESPECTO AL PROGRAMADO									
Método de Cálculo :	(METROS CUADRADOS DE CALLES PAVIMENTADAS/METROS CUADRADOS DE CALLES PROGRAMADAS A PAVIMENTAR CONTEMPLADAS EN EL BANCO DE PROYECTOS DE INVERSIÓN)*100									
Tipo	Dimensión	Frecuencia de Medición		Forma de cálculo del indicador		Tipo de Valor		Sentido Esperado		
GESTIÓN	EFICACIA	TRIMESTRAL		PORCENTAJE		FLUJO		ASCENDENTE		
MEDIOS DE VERIFICACIÓN / FUENTE INFORMACIÓN					SUPUESTO					
INFORME MENSUAL DE AVANCE FISICO FINANCIERO (IMAFF) INTEGRADO POR EL DEPARTAMENTO DE SEGUIMIENTO INFORMATICO DE OBRAS, DISPONIBLE EN LA SUBSECRETARÍA DE PLANEACIÓN Y PROGRAMACIÓN DE OBRA. (ACTUALIZACIÓN MENSUAL).					SE CUENTA CON DISPONIBILIDAD DE RECURSOS DE FONDOS FEDERALES Y ESTATALES PARA EL FINANCIAMIENTO DE LAS OBRAS O ACCIONES Y LAS CONDICIONES LABORALES Y ECONÓMICAS SON FAVORABLES.					
DATOS DE LA META										
Definición de la variable Meta:	1 - METROS CUADRADOS DE CALLES PAVIMENTADAS									
Unidad de medida:	15 - METRO CUADRADO									
LÍNEA BASE					VALOR PROGRAMADO ANUAL					
AÑO	2018	VALOR	137,330.00		AÑO	2022	VALOR	1,330.00		
AVANCE TRIMESTRAL OBRA/ACTIVIDAD										
METAS	1er.TRIMESTRE	2o.TRIMESTRE	3er.TRIMESTRE	4o.TRIMESTRE	CUMPLIMIENTO DE METAS					
PROGRAMACIÓN INICIAL	0.00	0.00	443.34	886.66	T1+T2+T3+T4		1,330.00			
PROGRAMACIÓN ACTUALIZADA	0.00	0.00	443.34		T1+T2+T3+T4		443.34			
METAS ALCANZADAS	0.00	0.00	0.00	0.00	T1+T2+T3+T4		0.00			
PORCENTAJE ALCANZADO TRIMESTRAL	0.00	0.00	0.00	0.00	PORCENTAJE ALCANZADO ANUAL		0.00			

PORCENTAJE DE CUMPLIMIENTO ALCANZADO EN EL TRIMESTRE: 0.00 %

JEFE ADMINISTRATIVO
MTRA. RUBI OLIVO VELASCO
DIRECTORA ADMINISTRATIVA



TITULAR DE LA DEPENDENCIA
MTR. JUAN CARLOS VARGAS
SECRETARIO

REPORTE DE AVANCE DE GESTIÓN
UR 106 - SECRETARÍA DE LAS INFRAESTRUCTURAS Y EL ORDENAMIENTO TERRITORIAL SUSTENTABLE
TERCER TRIMESTRE 2022



UE: 001-OFCINA DEL SECRETARIO DE LAS INFRAESTRUCTURAS Y EL ORDENAMIENTO TERRITORIAL SUSTENTABLE

ESTRUCTURA PROGRAMATICA										
PROGRAMA		SUBPROGRAMA		PROYECTO			OBRA/ACTIVIDAD			
122-MEJORAMIENTO URBANO DE LOS CENTROS DE POBLACIÓN		02-REALIZACIÓN DE OBRAS DE URBANIZACIÓN		173-CONSTRUCCIÓN DE PAVIMENTO CON CONCRETO HIDRAULICO EN LA CALLE CEDROS DE LA LOCALIDAD DE ARROYO ZAPOTE, DEL MUNICIPIO DE SAN PEDRO POCHUTLA			001-CONSTRUCCIÓN DE PAVIMENTO CON CONCRETO HIDRAULICO EN LA CALLE CEDROS DE LA LOCALIDAD DE ARROYO ZAPOTE, DEL MUNICIPIO DE SAN PEDRO POCHUTLA			
POBLACIÓN O ÁREA DE ENFOQUE POTENCIAL	ATRIBUTO DE LA POBLACIÓN O ÁREA DE ENFOQUE:	CENTRO DE POBLACIÓN EN EL ESTADO DE OAXACA		HOMBRES:	0	MUJERES:	0	TOTAL:	570	
PRESUPUESTO ANUAL										
Aprobado	Ampliación	Reducción	Modificado	EJERCIDO T1		EJERCIDO T2		EJERCIDO T3		
0.00	2,427,169.36	0.00	2,427,169.36	0.00		0.00		0.00		
				TOTAL EJERCIDO AL TRIMESTRE VIGENTE						0.00
PRESUPUESTO TRIMESTRAL DE LA ACTIVIDAD										
Aprobado		Modificado		Comprometido		Devengado		Ejercido		
0.00		0.00		2,426,946.90		0.00		0.00		
% de Ejercido Vs. Modificado										
nan										
DATOS DEL INDICADOR										
Nombre :	PORCENTAJE DE METROS CUADRADOS DE CALLES PAVIMENTADAS				Número de Indicador :	2362				
Definición :	MIDE EL PORCENTAJE DE METROS CUADRADOS DE CALLES PAVIMENTADAS RESPECTO AL PROGRAMADO									
Método de Cálculo :	(METROS CUADRADOS DE CALLES PAVIMENTADAS/METROS CUADRADOS DE CALLES PROGRAMADAS A PAVIMENTAR CONTEMPLADAS EN EL BANCO DE PROYECTOS DE INVERSIÓN)*100									
Tipo	Dimensión	Frecuencia de Medición			Forma de cálculo del indicador		Tipo de Valor		Sentido Esperado	
GESTIÓN	EFICACIA	TRIMESTRAL			PORCENTAJE		FLUJO		ASCENDENTE	
MEDIOS DE VERIFICACIÓN / FUENTE INFORMACIÓN					SUPUESTO					
INFORME MENSUAL DE AVANCE FISICO FINANCIERO (IMAFF) INTEGRADO POR EL DEPARTAMENTO DE SEGUIMIENTO INFORMATICO DE OBRAS, DISPONIBLE EN LA SUBSECRETARÍA DE PLANEACIÓN Y PROGRAMACIÓN DE OBRA. (ACTUALIZACIÓN MENSUAL).					SE CUENTA CON DISPONIBILIDAD DE RECURSOS DE FONDOS FEDERALES Y ESTATALES PARA EL FINANCIAMIENTO DE LAS OBRAS O ACCIONES Y LAS CONDICIONES LABORALES Y ECONÓMICAS SON FAVORABLES.					
DATOS DE LA META										
Definición de la variable Meta:	1 - METROS CUADRADOS DE CALLES PAVIMENTADAS									
Unidad de medida:	15 - METRO CUADRADO									
LÍNEA BASE					VALOR PROGRAMADO ANUAL					
AÑO	2018		VALOR	137,330.00	AÑO	2022		VALOR	1,710.00	
AVANCE TRIMESTRAL OBRA/ACTIVIDAD										
METAS	1er.TRIMESTRE	2o.TRIMESTRE		3er.TRIMESTRE	4o.TRIMESTRE		CUMPLIMIENTO DE METAS			
PROGRAMACIÓN INICIAL	0.00	285.00		855.00	570.00		T1+T2+T3+T4		1,710.00	
PROGRAMACIÓN ACTUALIZADA	0.00	285.00		855.00			T1+T2+T3+T4		1,140.00	
METAS ALCANZADAS	0.00	0.00		855.00	0.00		T1+T2+T3+T4		855.00	
PORCENTAJE ALCANZADO TRIMESTRAL	0.00	0.00		100.00	0.00		PORCENTAJE ALCANZADO ANUAL		50.00	

PORCENTAJE DE CUMPLIMIENTO ALCANZADO EN EL TRIMESTRE: 100.00 %

JEFE ADMINISTRATIVO
 MTRA. RUBI OLIVO VELASCO
 DIRECTORA ADMINISTRATIVA



TITULAR DE LA DEPENDENCIA ENTIDAD
 MTR. JAVIER LAZCANO VARGAS
 SECRETARIO

REPORTE DE AVANCE DE GESTIÓN

UR 106 - SECRETARÍA DE LAS INFRAESTRUCTURAS Y EL ORDENAMIENTO TERRITORIAL SUSTENTABLE

TERCER TRIMESTRE 2022



UE: 001-OFICINA DEL SECRETARIO DE LAS INFRAESTRUCTURAS Y EL ORDENAMIENTO TERRITORIAL SUSTENTABLE

ESTRUCTURA PROGRAMÁTICA									
PROGRAMA		SUBPROGRAMA		PROYECTO			OBRA/ACTIVIDAD		
122-MEJORAMIENTO URBANO DE LOS CENTROS DE POBLACIÓN		02-REALIZACIÓN DE OBRAS DE URBANIZACIÓN		149-CONSTRUCCION DE PAVIMENTO CON CONCRETO HIDRAULICO EN LA CALLE SAN JERONIMO EN LA LOCALIDAD DE MAGDALENA PENASCO, MUNICIPIO DE MAGDALENA PENASCO			001-CONSTRUCCION DE PAVIMENTO CON CONCRETO HIDRAULICO EN LA CALLE SAN JERONIMO EN LA LOCALIDAD DE MAGDALENA PENASCO, MUNICIPIO DE MAGDALENA PENASCO		
POBLACIÓN O ÁREA DE ENFOQUE POTENCIAL	ATRIBUTO DE LA POBLACIÓN O ÁREA DE ENFOQUE:	CENTRO DE POBLACIÓN EN EL ESTADO DE OAXACA		HOMBRES:	0	MUJERES:	0	TOTAL:	570
PRESUPUESTO ANUAL									
Aprobado	Ampliación	Reducción	Modificado	EJERCIDO T1		EJERCIDO T2		EJERCIDO T3	
0.00	1,848,648.70	0.00	1,848,648.70	0.00		0.00		0.00	
				TOTAL EJERCIDO AL TRIMESTRE VIGENTE				0.00	
PRESUPUESTO TRIMESTRAL DE LA ACTIVIDAD									
Aprobado		Modificado		Comprometido		Devengado		Ejercido	
0.00		0.00		1,848,632.96		0.00		0.00	
DATOS DEL INDICADOR									
Nombre :		PORCENTAJE DE METROS CUADRADOS DE CALLES PAVIMENTADAS			Número de Indicador :		2362		
Definición :		MIDE EL PORCENTAJE DE METROS CUADRADOS DE CALLES PAVIMENTADAS RESPECTO AL PROGRAMADO							
Método de Cálculo :		(METROS CUADRADOS DE CALLES PAVIMENTADAS/METROS CUADRADOS DE CALLES PROGRAMADAS A PAVIMENTAR CONTEMPLADAS EN EL BANCO DE PROYECTOS DE INVERSIÓN)*100							
Tipo	Dimensión	Frecuencia de Medición	Forma de cálculo del indicador			Tipo de Valor		Sentido Esperado	
GESTIÓN	EFICACIA	TRIMESTRAL	PORCENTAJE			FLUJO		ASCENDENTE	
MEDIOS DE VERIFICACIÓN / FUENTE INFORMACIÓN					SUPUESTO				
INFORME MENSUAL DE AVANCE FISICO FINANCIERO (IMAFF) INTEGRADO POR EL DEPARTAMENTO DE SEGUIMIENTO INFORMATICO DE OBRAS, DISPONIBLE EN LA SUBSECRETARÍA DE PLANEACIÓN Y PROGRAMACIÓN DE OBRA. (ACTUALIZACIÓN MENSUAL).					SE CUENTA CON DISPONIBILIDAD DE RECURSOS DE FONDOS FEDERALES Y ESTATALES PARA EL FINANCIAMIENTO DE LAS OBRAS O ACCIONES Y LAS CONDICIONES LABORALES Y ECONÓMICAS SON FAVORABLES.				
DATOS DE LA META									
Definición de la variable Meta:		1 - METROS CUADRADOS DE CALLES PAVIMENTADAS							
Unidad de medida:		15 - METRO CUADRADO							
LÍNEA BASE					VALOR PROGRAMADO ANUAL				
AÑO	2018		VALOR		137,330.00	AÑO	2022		VALOR
									1,200.00
AVANCE TRIMESTRAL OBRA/ACTIVIDAD									
METAS	1er.TRIMESTRE		2o.TRIMESTRE		3er.TRIMESTRE		4o.TRIMESTRE		CUMPLIMIENTO DE METAS
PROGRAMACIÓN INICIAL	0.00	400.00	600.00	600.00	200.00	T1+T2+T3+T4		1,200.00	
PROGRAMACIÓN ACTUALIZADA	0.00	400.00	600.00	600.00	T1+T2+T3+T4		1,000.00		
METAS ALCANZADAS	0.00	0.00	1,080.00	0.00	T1+T2+T3+T4		1,080.00		
PORCENTAJE ALCANZADO TRIMESTRAL	0.00	0.00	180.00	0.00	PORCENTAJE ALCANZADO ANUAL		90.00		

PORCENTAJE DE CUMPLIMIENTO ALCANZADO EN EL TRIMESTRE: 180.00 %

JEFE ADMINISTRATIVO
MTRA. RUBI OLIVO VELASCO
DIRECTORA ADMINISTRATIVA



TITULAR DE LA DEPENDENCIA
MTR. JAVIER LAZARO VARGAS
SECRETARIO

REPORTE DE AVANCE DE GESTIÓN

UR 106 - SECRETARÍA DE LAS INFRAESTRUCTURAS Y EL ORDENAMIENTO TERRITORIAL SUSTENTABLE

TERCER TRIMESTRE 2022



UE: 001-OFICINA DEL SECRETARIO DE LAS INFRAESTRUCTURAS Y EL ORDENAMIENTO TERRITORIAL SUSTENTABLE

ESTRUCTURA PROGRAMATICA								
PROGRAMA		SUBPROGRAMA		PROYECTO		OBRA/ACTIVIDAD		
122-MEJORAMIENTO URBANO DE LOS CENTROS DE POBLACIÓN		02-REALIZACIÓN DE OBRAS DE URBANIZACIÓN		112-CONSTRUCCION DE PAVIMENTACION CON CONCRETO HIDRAULICO DE LAS CALLES ORIENTE Y 16 DE SEPTIEMBRE, DE LA LOCALIDAD DE RIO CENTRO DEL MUNICIPIO DE SAN JUAN NUMI		001-CONSTRUCCION DE PAVIMENTACION CON CONCRETO HIDRAULICO DE LAS CALLES ORIENTE Y 16 DE SEPTIEMBRE, DE LA LOCALIDAD DE RIO CENTRO DEL MUNICIPIO DE SAN JUAN NUMI		
POBLACIÓN O ÁREA DE ENFOQUE POTENCIAL	ATRIBUTO DE LA POBLACIÓN O ÁREA DE ENFOQUE:	CENTRO DE POBLACIÓN EN EL ESTADO DE OAXACA		HOMBRES:	0	MUJERES:	0	
						TOTAL:	570	
PRESUPUESTO ANUAL								
Aprobado	Ampliación	Reducción	Modificado	EJERCIDO T1		EJERCIDO T2		
0.00	2,936,343.21	0.00	2,936,343.21	0.00		0.00		
						EJERCIDO T3		
						1,376,181.28		
						EJERCIDO T4		
						0.00		
						TOTAL EJERCIDO AL TRIMESTRE VIGENTE		
						1,376,181.28		
PRESUPUESTO TRIMESTRAL DE LA ACTIVIDAD								
Aprobado		Modificado		Comprometido		Devengado		
0.00		1,376,181.28		0.00		1,376,181.28		
						Ejercido		
						1,376,181.28		
						% de Ejercido Vs. Modificado		
						100.00		
DATOS DEL INDICADOR								
Nombre: PORCENTAJE DE METROS CUADRADOS DE CALLES PAVIMENTADAS				Número de indicador: 2362				
Definición: MIDE EL PORCENTAJE DE METROS CUADRADOS DE CALLES PAVIMENTADAS RESPECTO AL PROGRAMADO								
Método de Cálculo: (METROS CUADRADOS DE CALLES PAVIMENTADAS/METROS CUADRADOS DE CALLES PROGRAMADAS A PAVIMENTAR CONTEMPLADAS EN EL BANCO DE PROYECTOS DE INVERSIÓN)*100								
Tipo	Dimensión		Frecuencia de Medición		Forma de cálculo del indicador		Tipo de Valor	
GESTIÓN	EFICACIA		TRIMESTRAL		PORCENTAJE		FLUJO	
MEDIOS DE VERIFICACIÓN / FUENTE INFORMACIÓN				SUPUESTO				
INFORME MENSUAL DE AVANCE FISICO FINANCIERO (IMAFF) INTEGRADO POR EL DEPARTAMENTO DE SEGUIMIENTO INFORMATICO DE OBRAS, DISPONIBLE EN LA SUBSECRETARÍA DE PLANEACIÓN Y PROGRAMACIÓN DE OBRA. (ACTUALIZACIÓN MENSUAL).				SE CUENTA CON DISPONIBILIDAD DE RECURSOS DE FONDOS FEDERALES Y ESTATALES PARA EL FINANCIAMIENTO DE LAS OBRAS O ACCIONES Y LAS CONDICIONES LABORALES Y ECONÓMICAS SON FAVORABLES.				
DATOS DE LA META								
Definición de la variable Meta: 1 - METROS CUADRADOS DE CALLES PAVIMENTADAS								
Unidad de medida: 15 - METRO CUADRADO								
LÍNEA BASE				VALOR PROGRAMADO ANUAL				
AÑO	2018		VALOR	137,330.00		AÑO	2022	
						VALOR	1,735.70	
AVANCE TRIMESTRAL OBRA/ACTIVIDAD								
METAS	1er.TRIMESTRE		2o.TRIMESTRE		3er.TRIMESTRE		4o.TRIMESTRE	
PROGRAMACIÓN INICIAL	0.00		867.85		867.85		0.00	
PROGRAMACIÓN ACTUALIZADA	0.00		867.85		867.85			
METAS ALCANZADAS	0.00		0.00		1,388.56		0.00	
PORCENTAJE ALCANZADO TRIMESTRAL	0.00		0.00		160.00		0.00	
						CUMPLIMIENTO DE METAS		
						T1+T2+T3+T4		
						1,735.70		
						T1+T2+T3+T4		
						1,735.70		
						T1+T2+T3+T4		
						1,388.56		
						PORCENTAJE ALCANZADO ANUAL		
						80.00		

PORCENTAJE DE CUMPLIMIENTO ALCANZADO EN EL TRIMESTRE: 160.00 %

JEFE ADMINISTRATIVO
 MTRA. RUBI ORTIZ VELASCO
 DIRECTORA ADMINISTRATIVA



TITULAR DE LA DEPENDENCIA
 MTR. JAVIER LAZCANO VARGAS
 SECRETARIO

REPORTE DE AVANCE DE GESTIÓN
UR 106 - SECRETARÍA DE LAS INFRAESTRUCTURAS Y EL ORDENAMIENTO TERRITORIAL SUSTENTABLE
TERCER TRIMESTRE 2022



UE: 001-OFICINA DEL SECRETARIO DE LAS INFRAESTRUCTURAS Y EL ORDENAMIENTO TERRITORIAL SUSTENTABLE

ESTRUCTURA PROGRAMATICA										
PROGRAMA		SUBPROGRAMA			PROYECTO			OBRA/ACTIVIDAD		
122-MEJORAMIENTO URBANO DE LOS CENTROS DE POBLACIÓN		02-REALIZACIÓN DE OBRAS DE URBANIZACIÓN			246-CONSTRUCCIÓN DE PAVIMENTO CON CONCRETO HIDRAULICO EN LA CALLE MIGUEL HIDALGO, EN LA LOCALIDAD DE LUNATITLAN DEL PROGRESO, MUNICIPIO DE SANTIAGO CHAZUMBA.			001-CONSTRUCCIÓN DE PAVIMENTO CON CONCRETO HIDRAULICO EN LA CALLE MIGUEL HIDALGO, EN LA LOCALIDAD DE LUNATITLAN DEL PROGRESO, MUNICIPIO DE SANTIAGO CHAZUMBA.		
POBLACIÓN O ÁREA DE ENFOQUE POTENCIAL	ATRIBUTO DE LA POBLACIÓN O ÁREA DE ENFOQUE:	CENTRO DE POBLACIÓN EN EL ESTADO DE OAXACA			HOMBRES:	0	MUJERES:	0	TOTAL: 570	
PRESUPUESTO ANUAL										
Aprobado	Ampliación	Reducción	Modificado	EJERCIDO T1		EJERCIDO T2		EJERCIDO T3		
0.00	2,296,774.80	0.00	2,296,774.80	0.00		0.00		0.00		
								TOTAL EJERCIDO AL TRIMESTRE VIGENTE		0.00
PRESUPUESTO TRIMESTRAL DE LA ACTIVIDAD										
Aprobado		Modificado		Comprometido		Devengado		Ejercido		% de Ejercido Vs. Modificado
0.00		0.00		0.00		0.00		0.00		nan
DATOS DEL INDICADOR										
Nombre : PORCENTAJE DE METROS CUADRADOS DE CALLES PAVIMENTADAS					Número de indicador : 2362					
Definición : MIDE EL PORCENTAJE DE METROS CUADRADOS DE CALLES PAVIMENTADAS RESPECTO AL PROGRAMADO										
Método de Cálculo : (METROS CUADRADOS DE CALLES PAVIMENTADAS/METROS CUADRADOS DE CALLES PROGRAMADAS A PAVIMENTAR CONTEMPLADAS EN EL BANCO DE PROYECTOS DE INVERSIÓN)*100										
Tipo	Dimensión		Frecuencia de Medición		Forma de cálculo del indicador		Tipo de Valor		Sentido Esperado	
GESTIÓN	EFICACIA		TRIMESTRAL		PORCENTAJE		FLUJO		ASCENDENTE	
MEDIOS DE VERIFICACIÓN / FUENTE INFORMACIÓN					SUPUESTO					
INFORME MENSUAL DE AVANCE FISICO FINANCIERO (IMAFF) INTEGRADO POR EL DEPARTAMENTO DE SEGUIMIENTO INFORMATICO DE OBRAS, DISPONIBLE EN LA SUBSECRETARÍA DE PLANEACIÓN Y PROGRAMACIÓN DE OBRA. (ACTUALIZACIÓN MENSUAL).					SE CUENTA CON DISPONIBILIDAD DE RECURSOS DE FONDOS FEDERALES Y ESTATALES PARA EL FINANCIAMIENTO DE LAS OBRAS O ACCIONES Y LAS CONDICIONES LABORALES Y ECONÓMICAS SON FAVORABLES.					
DATOS DE LA META										
Definición de la variable Meta: 1 - METROS CUADRADOS DE CALLES PAVIMENTADAS										
Unidad de medida: 15 - METRO CUADRADO										
LÍNEA BASE					VALOR PROGRAMADO ANUAL					
AÑO	2018		VALOR		137,330.00		AÑO	2022		VALOR 1,614.60
AVANCE TRIMESTRAL OBRA/ACTIVIDAD										
METAS	1er.TRIMESTRE		2o.TRIMESTRE		3er.TRIMESTRE		4o.TRIMESTRE		CUMPLIMIENTO DE METAS	
PROGRAMACIÓN INICIAL	0.00	0.00	269.10	1,345.50			T1+T2+T3+T4		1,614.60	
PROGRAMACIÓN ACTUALIZADA	0.00	0.00	269.10			T1+T2+T3+T4		269.10		
METAS ALCANZADAS	0.00	0.00	0.00	0.00			T1+T2+T3+T4		0.00	
PORCENTAJE ALCANZADO TRIMESTRAL	0.00	0.00	0.00	0.00			PORCENTAJE ALCANZADO ANUAL		0.00	

PORCENTAJE DE CUMPLIMIENTO ALCANZADO EN EL TRIMESTRE: 0.00 %

JEFÉ ADMINISTRATIVO
 MTRA. RUBI OLIVO VELASCO
 DIRECTORA ADMINISTRATIVA



TITULAR DE LA DEPENDENCIA
 MTR. JAVIER LAZCANO VARGAS
 SECRETARIO

REPORTE DE AVANCE DE GESTIÓN

UR 106 - SECRETARÍA DE LAS INFRAESTRUCTURAS Y EL ORDENAMIENTO TERRITORIAL SUSTENTABLE

TERCER TRIMESTRE 2022



UE: 001-OFCINA DEL SECRETARIO DE LAS INFRAESTRUCTURAS Y EL ORDENAMIENTO TERRITORIAL SUSTENTABLE

ESTRUCTURA PROGRAMATICA											
PROGRAMA		SUBPROGRAMA		PROYECTO			OBRA/ACTIVIDAD				
122-MEJORAMIENTO URBANO DE LOS CENTROS DE POBLACIÓN		02-REALIZACIÓN DE OBRAS DE URBANIZACIÓN		222-CONSTRUCCION DE PAVIMENTO CON CONCRETO HIDRAULICO DE LA CALLE LUNA EN LA LOCALIDAD DE SAN FRANCISCO TUTLA EN EL MUNICIPIO DE SANTA LUCIA DEL CAMINO			001-CONSTRUCCION DE PAVIMENTO CON CONCRETO HIDRAULICO DE LA CALLE LUNA EN LA LOCALIDAD DE SAN FRANCISCO TUTLA EN EL MUNICIPIO DE SANTA LUCIA DEL CAMINO				
POBLACIÓN O ÁREA DE ENFOQUE POTENCIAL	ATRIBUTO DE LA POBLACIÓN O ÁREA DE ENFOQUE:	CENTRO DE POBLACIÓN EN EL ESTADO DE OAXACA		HOMBRES:	0	MUJERES:	0	TOTAL:	570		
PRESUPUESTO ANUAL											
Aprobado	Ampliación	Reducción	Modificado	EJERCIDO T1		EJERCIDO T2		EJERCIDO T3			
0.00	523,060.99	0.00	523,060.99	0.00		0.00		0.00			
								TOTAL EJERCIDO AL TRIMESTRE VIGENTE		0.00	
PRESUPUESTO TRIMESTRAL DE LA ACTIVIDAD											
Aprobado		Modificado		Comprometido		Devengado		Ejercido		% de Ejercido Vs. Modificado	
0.00		0.00		0.00		0.00		0.00		nan	
DATOS DEL INDICADOR											
Nombre :	PORCENTAJE DE METROS CUADRADOS DE CALLES PAVIMENTADAS				Número de Indicador :	2362					
Definición :	MIDE EL PORCENTAJE DE METROS CUADRADOS DE CALLES PAVIMENTADAS RESPECTO AL PROGRAMADO										
Método de Cálculo :	(METROS CUADRADOS DE CALLES PAVIMENTADAS/METROS CUADRADOS DE CALLES PROGRAMADAS A PAVIMENTAR CONTEMPLADAS EN EL BANCO DE PROYECTOS DE INVERSIÓN)*100										
Tipo	Dimensión		Frecuencia de Medición		Forma de cálculo del indicador		Tipo de Valor		Sentido Esperado		
GESTIÓN	EFICACIA		TRIMESTRAL		PORCENTAJE		FLUJO		ASCENDENTE		
MEDIOS DE VERIFICACIÓN / FUENTE INFORMACIÓN					SUPUESTO						
INFORME MENSUAL DE AVANCE FISICO FINANCIERO (IMAFF) INTEGRADO POR EL DEPARTAMENTO DE SEGUIMIENTO INFORMATICO DE OBRAS, DISPONIBLE EN LA SUBSECRETARÍA DE PLANEACIÓN Y PROGRAMACIÓN DE OBRA. (ACTUALIZACIÓN MENSUAL).					SE CUENTA CON DISPONIBILIDAD DE RECURSOS DE FONDOS FEDERALES Y ESTATALES PARA EL FINANCIAMIENTO DE LAS OBRAS O ACCIONES Y LAS CONDICIONES LABORALES Y ECONÓMICAS SON FAVORABLES.						
DATOS DE LA META											
Definición de la variable Meta:	1 - METROS CUADRADOS DE CALLES PAVIMENTADAS										
Unidad de medida:	15 - METRO CUADRADO										
LÍNEA BASE					VALOR PROGRAMADO ANUAL						
AÑO	2018		VALOR		137,330.00		AÑO	2022		VALOR	277.28
AVANCE TRIMESTRAL OBRA/ACTIVIDAD											
METAS	1er.TRIMESTRE		2o.TRIMESTRE		3er.TRIMESTRE		4o.TRIMESTRE		CUMPLIMIENTO DE METAS		
PROGRAMACIÓN INICIAL	0.00		0.00		184.84		92.44		T1+T2+T3+T4	277.28	
PROGRAMACIÓN ACTUALIZADA	0.00		0.00		184.84				T1+T2+T3+T4	184.84	
METAS ALCANZADAS	0.00		0.00		0.00		0.00		T1+T2+T3+T4	0.00	
PORCENTAJE ALCANZADO TRIMESTRAL	0.00		0.00		0.00		0.00		PORCENTAJE ALCANZADO ANUAL	0.00	

PORCENTAJE DE CUMPLIMIENTO ALCANZADO EN EL TRIMESTRE: 0.00 %



JEFE ADMINISTRATIVO
MTRA. RUBI OLIVO VELASCO
DIRECTORA ADMINISTRATIVA

TITULAR DE LA DEPENDENCIA/UNIDAD
MTRD. JAVIER LACANO YARGAS
SECRETARIO

REPORTE DE AVANCE DE GESTIÓN

UR 106 - SECRETARÍA DE LAS INFRAESTRUCTURAS Y EL ORDENAMIENTO TERRITORIAL SUSTENTABLE

TERCER TRIMESTRE 2022



Gobierno del Estado

UE: 001-OFICINA DEL SECRETARIO DE LAS INFRAESTRUCTURAS Y EL ORDENAMIENTO TERRITORIAL SUSTENTABLE

ESTRUCTURA PROGRAMÁTICA											
PROGRAMA		SUBPROGRAMA		PROYECTO			OBRA/ACTIVIDAD				
122-MEJORAMIENTO URBANO DE LOS CENTROS DE POBLACIÓN		02-REALIZACIÓN DE OBRAS DE URBANIZACIÓN		091-AMPLIACION DE LA RED DE DISTRIBUCION DE ENERGIA ELECTRICA EN LAS CALLES VICENTE GUERRERO Y CAMINO VIEJO A COLORADO, EN LA LOCALIDAD DE SAN PABLO GUILA, SANTIAGO MATATLAN			001-AMPLIACION DE LA RED DE DISTRIBUCION DE ENERGIA ELECTRICA EN LAS CALLES VICENTE GUERRERO Y CAMINO VIEJO A COLORADO, EN LAS LOCALIDADES DE RANCHO BLANCO Y SAN PABLO GUILA, MUNICIPIO DE SANTIAGO MATATLAN				
POBLACIÓN O ÁREA DE ENFOQUE POTENCIAL	ATRIBUTO DE LA POBLACIÓN O ÁREA DE ENFOQUE:	CENTRO DE POBLACIÓN EN EL ESTADO DE OAXACA		HOMBRES:	0	MUJERES:	0	TOTAL:	570		
PRESUPUESTO ANUAL											
Aprobado	Ampliación	Reducción	Modificado	EJERCIDO T1		EJERCIDO T2		EJERCIDO T3			
0.00	1,201,182.48	1,478.51	1,199,703.97	0.00		0.00		1,199,703.97			
								TOTAL EJERCIDO AL TRIMESTRE VIGENTE		1,199,703.97	
PRESUPUESTO TRIMESTRAL DE LA ACTIVIDAD											
Aprobado		Modificado		Comprometido		Devengado		Ejercido			
0.00		1,199,703.97		0.00		1,199,703.97		1,199,703.97			
								% de Ejercido Vs. Modificado		100.00	
DATOS DEL INDICADOR											
Nombre :	PORCENTAJE DE KILOMETROS LINEALES DE LINEAS Y REDES DE DISTRIBUCION DE ENERGIA ELECTRICA AMPLIADAS				Número de Indicador :	2718					
Definición :	MIDE EL PORCENTAJE DE KILOMETROS LINEALES DE LINEAS Y REDES DE DISTRIBUCION DE ENERGIA ELÉCTRICA AMPLIADAS RESPECTO A LOS KILOMETROS PROGRAMADOS										
Método de Cálculo :	(KILOMETROS LINEALES DE LINEAS Y REDES DE DISTRIBUCION DE ENERGIA ELECTRICA AMPLIADA/KILOMETROS LINEALES DE LINEAS Y REDES DE DISTRIBUCION DE ENERGIA ELECTRICA PROGRAMADAS A AMPLIAR CONTEMPLADAS EN EL BANCO DE PROYECTOS DE INVERSIÓN)*100										
Tipo	Dimensión		Frecuencia de Medición		Forma de cálculo del indicador		Tipo de Valor		Sentido Esperado		
GESTIÓN	EFICACIA		TRIMESTRAL		PORCENTAJE		FLUJO		ASCENDENTE		
MEDIOS DE VERIFICACIÓN / FUENTE INFORMACIÓN					SUPUESTO						
INFORME MENSUAL DE AVANCE FISICO FINANCIERO (IMAFF) INTEGRADO POR EL DEPARTAMENTO DE SEGUIMIENTO INFORMATICO DE OBRAS, DISPONIBLE EN LA SUBSECRETARÍA DE PLANEACIÓN Y PROGRAMACIÓN DE OBRA. (ACTUALIZACIÓN MENSUAL).					SE CUENTA CON DISPONIBILIDAD DE RECURSOS DE FONDOS FEDERALES Y ESTATALES PARA EL FINANCIAMIENTO DE LAS OBRAS O ACCIONES Y LAS CONDICIONES LABORALES Y ECONÓMICAS SON FAVORABLES.						
DATOS DE LA META											
Definición de la variable Meta:	1 - KILOMETROS LINEALES DE LINEAS Y REDES DE DISTRIBUCION DE ENERGIA ELÉCTRICA AMPLIADAS										
Unidad de medida:	34 - KILÓMETRO LINEAL										
LÍNEA BASE					VALOR PROGRAMADO ANUAL						
AÑO	2021		VALOR		0.00		AÑO	2022		VALOR	0.97
AVANCE TRIMESTRAL OBRA/ACTIVIDAD											
METAS	1er.TRIMESTRE		2o.TRIMESTRE		3er.TRIMESTRE		4o.TRIMESTRE		CUMPLIMIENTO DE METAS		
PROGRAMACIÓN INICIAL	0.32		0.49		0.16		0.00		T1+T2+T3+T4	0.97	
PROGRAMACIÓN ACTUALIZADA	0.32		0.49		0.16				T1+T2+T3+T4	0.97	
METAS ALCANZADAS	0.00		0.00		0.83		0.00		T1+T2+T3+T4	0.83	
PORCENTAJE ALCANZADO TRIMESTRAL	0.00		0.00		509.20		0.00		PORCENTAJE ALCANZADO ANUAL	85.30	

PORCENTAJE DE CUMPLIMIENTO ALCANZADO EN EL TRIMESTRE: 509.20 %

JEFE ADMINISTRATIVO

MTRA. RUBI OLIVO VELASCO
DIRECTORÁ ADMINISTRATIVA



TITULAR DE LA DEPENDENCIA/ENTIDAD
MRO. DAVID LARZANO VARGAS
SECRETARIO

REPORTE DE AVANCE DE GESTIÓN

UR 106 - SECRETARÍA DE LAS INFRAESTRUCTURAS Y EL ORDENAMIENTO TERRITORIAL SUSTENTABLE

TERCER TRIMESTRE 2022



UE: 001-OFICINA DEL SECRETARIO DE LAS INFRAESTRUCTURAS Y EL ORDENAMIENTO TERRITORIAL SUSTENTABLE

ESTRUCTURA PROGRAMÁTICA									
PROGRAMA		SUBPROGRAMA		PROYECTO			OBRA/ACTIVIDAD		
122-MEJORAMIENTO URBANO DE LOS CENTROS DE POBLACIÓN		02-REALIZACIÓN DE OBRAS DE URBANIZACIÓN		203-CONSTRUCCIÓN DE PAVIMENTO CON CONCRETO HIDRAULICO DE LA CALLE GUERRERO EN LA LOCALIDAD DE SAN MIGUEL EJUTLA EN EL MUNICIPIO DE SAN MIGUEL EJUTLA			001-CONSTRUCCIÓN DE PAVIMENTO CON CONCRETO HIDRAULICO DE LA CALLE GUERRERO EN LA LOCALIDAD DE SAN MIGUEL EJUTLA EN EL MUNICIPIO DE SAN MIGUEL EJUTLA		
POBLACIÓN O ÁREA DE ENFOQUE POTENCIAL	ATRIBUTO DE LA POBLACIÓN O ÁREA DE ENFOQUE:	CENTRO DE POBLACIÓN EN EL ESTADO DE OAXACA		HOMBRES:	0	MUJERES:	0	TOTAL:	570
PRESUPUESTO ANUAL									
Aprobado	Ampliación	Reducción	Modificado	EJERCIDO T1		EJERCIDO T2		EJERCIDO T3	
0.00	3,748,489.89	0.00	3,748,489.89	0.00		0.00		0.00	
PRESUPUESTO TRIMESTRAL DE LA ACTIVIDAD									
Aprobado	Modificado	Comprometido	Devengado	Ejercido	% de Ejercido Vs. Modificado				
0.00	0.00	3,746,464.34	0.00	0.00	nan				
DATOS DEL INDICADOR									
Nombre :	PORCENTAJE DE METROS CUADRADOS DE CALLES PAVIMENTADAS				Número de indicador :	2362			
Definición :	MIDE EL PORCENTAJE DE METROS CUADRADOS DE CALLES PAVIMENTADAS RESPECTO AL PROGRAMADO								
Método de Cálculo :	(METROS CUADRADOS DE CALLES PAVIMENTADAS/METROS CUADRADOS DE CALLES PROGRAMADAS A PAVIMENTAR CONTEMPLADAS EN EL BANCO DE PROYECTOS DE INVERSIÓN)*100								
Tipo	Dimensión	Frecuencia de Medición	Forma de cálculo del indicador	Tipo de Valor	Sentido Esperado				
GESTIÓN	EFICACIA	TRIMESTRAL	PORCENTAJE	FLUJO	ASCENDENTE				
MEDIOS DE VERIFICACIÓN / FUENTE INFORMACIÓN					SUPUESTO				
INFORME MENSUAL DE AVANCE FÍSICO FINANCIERO (IMAFF) INTEGRADO POR EL DEPARTAMENTO DE SEGUIMIENTO INFORMÁTICO DE OBRAS, DISPONIBLE EN LA SUBSECRETARÍA DE PLANEACIÓN Y PROGRAMACIÓN DE OBRA. (ACTUALIZACIÓN MENSUAL).					SE CUENTA CON DISPONIBILIDAD DE RECURSOS DE FONDOS FEDERALES Y ESTATALES PARA EL FINANCIAMIENTO DE LAS OBRAS O ACCIONES Y LAS CONDICIONES LABORALES Y ECONÓMICAS SON FAVORABLES.				
DATOS DE LA META									
Definición de la variable Meta:	1 - METROS CUADRADOS DE CALLES PAVIMENTADAS								
Unidad de medida:	15 - METRO CUADRADO								
LÍNEA BASE					VALOR PROGRAMADO ANUAL				
AÑO	2018	VALOR	137,330.00	AÑO	2022	VALOR	2,080.00		
AVANCE TRIMESTRAL OBRA/ACTIVIDAD									
METAS	1er.TRIMESTRE	2o.TRIMESTRE	3er.TRIMESTRE	4o.TRIMESTRE	CUMPLIMIENTO DE METAS				
PROGRAMACIÓN INICIAL	0.00	0.00	693.34	1,386.66	T1+T2+T3+T4	2,080.00			
PROGRAMACIÓN ACTUALIZADA	0.00	0.00	693.34		T1+T2+T3+T4	693.34			
METAS ALCANZADAS	0.00	0.00	0.00	0.00	T1+T2+T3+T4	0.00			
PORCENTAJE ALCANZADO TRIMESTRAL	0.00	0.00	0.00	0.00	PORCENTAJE ALCANZADO ANUAL	0.00			

PORCENTAJE DE CUMPLIMIENTO ALCANZADO EN EL TRIMESTRE: 0.00 %

JEFE ADMINISTRATIVO
MTRA. RUBI GARCÍA VELASCO
DIRECTORA ADMINISTRATIVA



TITULAR DE INDEPENDENCIA/ENTIDAD
MTRO. JAVIER VAZQUEZ VARGAS
SECRETARIO

REPORTE DE AVANCE DE GESTIÓN

UR 106 - SECRETARÍA DE LAS INFRAESTRUCTURAS Y EL ORDENAMIENTO TERRITORIAL SUSTENTABLE

TERCER TRIMESTRE 2022



UE: 001-OFICINA DEL SECRETARIO DE LAS INFRAESTRUCTURAS Y EL ORDENAMIENTO TERRITORIAL SUSTENTABLE

ESTRUCTURA PROGRAMÁTICA								
PROGRAMA		SUBPROGRAMA		PROYECTO		OBRA/ACTIVIDAD		
122-MEJORAMIENTO URBANO DE LOS CENTROS DE POBLACIÓN		02-REALIZACIÓN DE OBRAS DE URBANIZACIÓN		194-AMPLIACIÓN DE LA RED DE DISTRIBUCIÓN DE ENERGÍA ELÉCTRICA EN VARIAS CALLES DE LA LOCALIDAD DE ZAGALA, MUNICIPIO DE SAN LUIS AMATLAN		001-AMPLIACIÓN DE LA RED DE DISTRIBUCIÓN DE ENERGÍA ELÉCTRICA EN VARIAS CALLES DE LA LOCALIDAD DE ZAGALA, MUNICIPIO DE SAN LUIS AMATLAN		
POBLACIÓN O ÁREA DE ENFOQUE POTENCIAL	ATRIBUTO DE LA POBLACIÓN O ÁREA DE ENFOQUE:	CENTRO DE POBLACIÓN EN EL ESTADO DE OAXACA		HOMBRES:	0	MUJERES:	0	
						TOTAL:	570	
PRESUPUESTO ANUAL								
Aprobado	Ampliación	Reducción	Modificado	EJERCIDO T1	EJERCIDO T2	EJERCIDO T3	EJERCIDO T4	
0.00	1,421,502.87	0.00	1,421,502.87	0.00	0.00	0.00	0.00	
				TOTAL EJERCIDO AL TRIMESTRE VIGENTE				
				0.00				
PRESUPUESTO TRIMESTRAL DE LA ACTIVIDAD								
Aprobado		Modificado		Comprometido		Devengado	Ejercido	
0.00		0.00		1,421,009.60		0.00	0.00	
DATOS DEL INDICADOR								
Nombre:	PORCENTAJE DE KILOMETROS LINEALES DE LÍNEAS Y REDES DE DISTRIBUCIÓN DE ENERGÍA ELÉCTRICA AMPLIADAS			Número de indicador:	2718			
Definición:	MIDE EL PORCENTAJE DE KILOMETROS LINEALES DE LÍNEAS Y REDES DE DISTRIBUCIÓN DE ENERGÍA ELÉCTRICA AMPLIADAS RESPECTO A LOS KILOMETROS PROGRAMADOS							
Método de Cálculo:	(KILOMETROS LINEALES DE LÍNEAS Y REDES DE DISTRIBUCIÓN DE ENERGÍA ELÉCTRICA AMPLIADA/KILOMETROS LINEALES DE LÍNEAS Y REDES DE DISTRIBUCIÓN DE ENERGÍA ELÉCTRICA PROGRAMADAS A AMPLIAR CONTEMPLADAS EN EL BANCO DE PROYECTOS DE INVERSIÓN)*100							
Tipo	Dimensión	Frecuencia de Medición		Forma de cálculo del indicador		Tipo de Valor	Sentido Esperado	
GESTIÓN	EFICACIA	TRIMESTRAL		PORCENTAJE		FLUJO	ASCENDENTE	
MEDIOS DE VERIFICACIÓN / FUENTE INFORMACIÓN				SUPUESTO				
INFORME MENSUAL DE AVANCE FÍSICO FINANCIERO (IMAFF) INTEGRADO POR EL DEPARTAMENTO DE SEGUIMIENTO INFORMÁTICO DE OBRAS, DISPONIBLE EN LA SUBSECRETARÍA DE PLANEACIÓN Y PROGRAMACIÓN DE OBRA. (ACTUALIZACIÓN MENSUAL).				SE CUENTA CON DISPONIBILIDAD DE RECURSOS DE FONDOS FEDERALES Y ESTATALES PARA EL FINANCIAMIENTO DE LAS OBRAS O ACCIONES Y LAS CONDICIONES LABORALES Y ECONÓMICAS SON FAVORABLES.				
DATOS DE LA META								
Definición de la variable Meta:	1 - KILOMETROS LINEALES DE LÍNEAS Y REDES DE DISTRIBUCIÓN DE ENERGÍA ELÉCTRICA AMPLIADAS							
Unidad de medida:	34 - KILÓMETRO LINEAL							
LÍNEA BASE				VALOR PROGRAMADO ANUAL				
AÑO	2021		VALOR	0.00		AÑO	2022	
						VALOR	0.91	
AVANCE TRIMESTRAL OBRA/ACTIVIDAD								
METAS	1er.TRIMESTRE		2o.TRIMESTRE		3er.TRIMESTRE		4o.TRIMESTRE	
PROGRAMACIÓN INICIAL	0.00		0.00		0.30		0.60	
PROGRAMACIÓN ACTUALIZADA	0.00		0.00		0.30		0.00	
METAS ALCANZADAS	0.00		0.00		0.82		0.00	
PORCENTAJE ALCANZADO TRIMESTRAL	0.00		0.00		271.52		0.00	
						CUMPLIMIENTO DE METAS		
						T1+T2+T3+T4		0.91
						T1+T2+T3+T4		0.30
						T1+T2+T3+T4		0.82
						PORCENTAJE ALCANZADO ANUAL		90.61

PORCENTAJE DE CUMPLIMIENTO ALCANZADO EN EL TRIMESTRE: 271.52 %

JEFE ADMINISTRATIVO
MTRA. RUBI OLIVERA VELASCO
DIRECTORA ADMINISTRATIVA



TITULAR DE LA DEPENDENCIA ENTIDAD
MTR. JAVIER ELIZABETH VARGAS
SECRETARÍA

REPORTE DE AVANCE DE GESTIÓN

UR 106 - SECRETARÍA DE LAS INFRAESTRUCTURAS Y EL ORDENAMIENTO TERRITORIAL SUSTENTABLE

TERCER TRIMESTRE 2022



UE: 001-OFICINA DEL SECRETARIO DE LAS INFRAESTRUCTURAS Y EL ORDENAMIENTO TERRITORIAL SUSTENTABLE

ESTRUCTURA PROGRAMÁTICA							
PROGRAMA		SUBPROGRAMA		PROYECTO		OBRA/ACTIVIDAD	
122-MEJORAMIENTO URBANO DE LOS CENTROS DE POBLACIÓN		02-REALIZACIÓN DE OBRAS DE URBANIZACIÓN		170-CONSTRUCCIÓN DE PAVIMENTO CON CONCRETO HIDRAULICO EN LA CALLE MORELOS EN LA LOCALIDAD DE SAN ANTONIO COSOLAPA EN EL MUNICIPIO DE SAN MIGUEL SOYALTEPEC		001-CONSTRUCCIÓN DE PAVIMENTO CON CONCRETO HIDRAULICO EN LA CALLE MORELOS EN LA LOCALIDAD DE SAN ANTONIO COSOLAPA EN EL MUNICIPIO DE SAN MIGUEL SOYALTEPEC	
POBLACIÓN O ÁREA DE ENFOQUE POTENCIAL	ATRIBUTO DE LA POBLACIÓN O ÁREA DE ENFOQUE:	CENTRO DE POBLACIÓN EN EL ESTADO DE OAXACA		HOMBRES:	0	MUJERES:	0
				TOTAL:			570
PRESUPUESTO ANUAL							
Aprobado	Ampliación	Reducción	Modificado	EJERCIDO T1	EJERCIDO T2	EJERCIDO T3	EJERCIDO T4
0.00	1,593,279.20	0.00	1,593,279.20	0.00	0.00	1,590,519.29	0.00
						TOTAL EJERCIDO AL TRIMESTRE VIGENTE	1,590,519.29
PRESUPUESTO TRIMESTRAL DE LA ACTIVIDAD							
Aprobado	Modificado	Comprometido	Devengado	Ejercido	% de Ejercido Vs. Modificado		
0.00	1,593,279.20	1,590,519.30	1,590,519.29	1,590,519.29	99.83		
DATOS DEL INDICADOR							
Nombre :	PORCENTAJE DE METROS CUADRADOS DE CALLES PAVIMENTADAS			Número de Indicador :	2362		
Definición :	MIDE EL PORCENTAJE DE METROS CUADRADOS DE CALLES PAVIMENTADAS RESPECTO AL PROGRAMADO						
Método de Cálculo :	(METROS CUADRADOS DE CALLES PAVIMENTADAS/METROS CUADRADOS DE CALLES PROGRAMADAS A PAVIMENTAR CONTEMPLADAS EN EL BANCO DE PROYECTOS DE INVERSIÓN)*100						
Tipo	Dimensión	Frecuencia de Medición	Forma de cálculo del indicador	Tipo de Valor	Sentido Esperado		
GESTIÓN	EFICACIA	TRIMESTRAL	PORCENTAJE	FLUJO	ASCENDENTE		
MEDIOS DE VERIFICACIÓN / FUENTE INFORMACIÓN				SUPUESTO			
INFORME MENSUAL DE AVANCE FÍSICO FINANCIERO (IMAFF) INTEGRADO POR EL DEPARTAMENTO DE SEGUIMIENTO INFORMÁTICO DE OBRAS, DISPONIBLE EN LA SUBSECRETARÍA DE PLANEACIÓN Y PROGRAMACIÓN DE OBRA. (ACTUALIZACIÓN MENSUAL).				SE CUENTA CON DISPONIBILIDAD DE RECURSOS DE FONDOS FEDERALES Y ESTATALES PARA EL FINANCIAMIENTO DE LAS OBRAS O ACCIONES Y LAS CONDICIONES LABORALES Y ECONÓMICAS SON FAVORABLES.			
DATOS DE LA META							
Definición de la variable Meta:	1 - METROS CUADRADOS DE CALLES PAVIMENTADAS						
Unidad de medida:	15 - METRO CUADRADO						
LÍNEA BASE				VALOR PROGRAMADO ANUAL			
AÑO	2018	VALOR	137,330.00	AÑO	2022	VALOR	882.00
AVANCE TRIMESTRAL OBRA/ACTIVIDAD							
METAS	1er.TRIMESTRE	2o.TRIMESTRE	3er.TRIMESTRE	4o.TRIMESTRE	CUMPLIMIENTO DE METAS		
PROGRAMACIÓN INICIAL	0.00	147.00	441.00	294.00	T1+T2+T3+T4	882.00	
PROGRAMACIÓN ACTUALIZADA	0.00	147.00	441.00		T1+T2+T3+T4	588.00	
METAS ALCANZADAS	0.00	0.00	882.00	0.00	T1+T2+T3+T4	882.00	
PORCENTAJE ALCANZADO TRIMESTRAL	0.00	0.00	200.00	0.00	PORCENTAJE ALCANZADO ANUAL	100.00	

PORCENTAJE DE CUMPLIMIENTO ALCANZADO EN EL TRIMESTRE: 200.00 %

JEFE ADMINISTRATIVO
MTRA. RUBI OLIVO VELASCO
DIRECTORA ADMINISTRATIVA



SECRETARÍA DE LAS INFRAESTRUCTURAS Y EL ORDENAMIENTO TERRITORIAL SUSTENTABLE
SECRETARIO

REPORTE DE AVANCE DE GESTIÓN

UR 106 - SECRETARÍA DE LAS INFRAESTRUCTURAS Y EL ORDENAMIENTO TERRITORIAL SUSTENTABLE

TERCER TRIMESTRE 2022



UE: 001-OFCINA DEL SECRETARIO DE LAS INFRAESTRUCTURAS Y EL ORDENAMIENTO TERRITORIAL SUSTENTABLE

ESTRUCTURA PROGRAMATICA							
PROGRAMA		SUBPROGRAMA		PROYECTO		OBRA/ACTIVIDAD	
122-MEJORAMIENTO URBANO DE LOS CENTROS DE POBLACIÓN		02-REALIZACIÓN DE OBRAS DE URBANIZACIÓN		146-CONSTRUCCION DE PAVIMENTACION CON CONCRETO HIDRAULICO EN LA CALLE MIGUEL HIDALGO, KM 0+000.00 AL KM 0+191.40, EN LA LOCALIDAD DE MIAHUATLAN DE PORFIRIO DIAZ, EN EL MUNICIPIO DE MIAHUATLAN DE PORFIRIO DIAZ, OAXACA		001-CONSTRUCCION DE PAVIMENTACION CON CONCRETO HIDRAULICO EN LA CALLE MIGUEL HIDALGO, KM 0+000.00 AL KM 0+191.40, EN LA LOCALIDAD DE MIAHUATLAN DE PORFIRIO DIAZ, EN EL MUNICIPIO DE MIAHUATLAN DE PORFIRIO DIAZ, OAXACA.	
POBLACIÓN O ÁREA DE ENFOQUE POTENCIAL	ATRIBUTO DE LA POBLACIÓN O ÁREA DE ENFOQUE:	CENTRO DE POBLACIÓN EN EL ESTADO DE OAXACA	HOMBRES:	0	MUJERES:	0	TOTAL: 570
PRESUPUESTO ANUAL							
Aprobado	Ampliación	Reducción	Modificado	EJERCIDO T1	EJERCIDO T2	EJERCIDO T3	EJERCIDO T4
0.00	2,162,500.00	0.00	2,162,500.00	0.00	0.00	184,532.44	0.00
TOTAL EJERCIDO AL TRIMESTRE VIGENTE						184,532.44	
PRESUPUESTO TRIMESTRAL DE LA ACTIVIDAD							
Aprobado	Modificado	Comprometido	Devengado	Ejercido	% de Ejercido Vs. Modificado		
0.00	184,532.44	2,161,609.24	184,532.44	184,532.44	100.00		
DATOS DEL INDICADOR							
Nombre :	PORCENTAJE DE METROS CUADRADOS DE CALLES PAVIMENTADAS			Número de indicador :	2362		
Definición :	MIDE EL PORCENTAJE DE METROS CUADRADOS DE CALLES PAVIMENTADAS RESPECTO AL PROGRAMADO						
Método de Cálculo :	(METROS CUADRADOS DE CALLES PAVIMENTADAS/METROS CUADRADOS DE CALLES PROGRAMADAS A PAVIMENTAR CONTEMPLADAS EN EL BANCO DE PROYECTOS DE INVERSIÓN)*100						
Tipo	Dimensión	Frecuencia de Medición	Forma de cálculo del indicador	Tipo de Valor	Sentido Esperado		
GESTIÓN	EFICACIA	TRIMESTRAL	PORCENTAJE	FLUJO	ASCENDENTE		
MEDIOS DE VERIFICACIÓN / FUENTE INFORMACIÓN							
INFORME MENSUAL DE AVANCE FISICO FINANCIERO (IMAFF) INTEGRADO POR EL DEPARTAMENTO DE SEGUIMIENTO INFORMATICO DE OBRAS, DISPONIBLE EN LA SUBSECRETARÍA DE PLANEACIÓN Y PROGRAMACIÓN DE OBRA. (ACTUALIZACIÓN MENSUAL).				SE CUENTA CON DISPONIBILIDAD DE RECURSOS DE FONDOS FEDERALES Y ESTATALES PARA EL FINANCIAMIENTO DE LAS OBRAS O ACCIONES Y LAS CONDICIONES LABORALES Y ECONÓMICAS SON FAVORABLES.			
DATOS DE LA META							
Definición de la variable Meta:	1 - METROS CUADRADOS DE CALLES PAVIMENTADAS						
Unidad de medida:	15 - METRO CUADRADO						
LÍNEA BASE				VALOR PROGRAMADO ANUAL			
AÑO	2018	VALOR	137,330.00	AÑO	2022	VALOR	1,263.24
AVANCE TRIMESTRAL OBRA/ACTIVIDAD							
METAS	1er.TRIMESTRE	2o.TRIMESTRE	3er.TRIMESTRE	4o.TRIMESTRE	CUMPLIMIENTO DE METAS		
PROGRAMACIÓN INICIAL	0.00	421.08	631.62	210.54	T1+T2+T3+T4	1,263.24	
PROGRAMACIÓN ACTUALIZADA	0.00	421.08	631.62		T1+T2+T3+T4	1,052.70	
METAS ALCANZADAS	0.00	0.00	1,010.59	0.00	T1+T2+T3+T4	1,010.59	
PORCENTAJE ALCANZADO TRIMESTRAL	0.00	0.00	160.00	0.00	PORCENTAJE ALCANZADO ANUAL	80.00	

PORCENTAJE DE CUMPLIMIENTO ALCANZADO EN EL TRIMESTRE: 160.00 %



SECRETARÍA

JEFE ADMINISTRATIVO
MTRA. RUBÉN VIVIANO VELASCO
DIRECTORA ADMINISTRATIVA

TITULAR DE LA DEPENDENCIA ENTIDAD
MTR. JAVIER LAZCANO MARGIS
SECRETARIO

REPORTE DE AVANCE DE GESTIÓN

UR 106 - SECRETARÍA DE LAS INFRAESTRUCTURAS Y EL ORDENAMIENTO TERRITORIAL SUSTENTABLE

TERCER TRIMESTRE 2022



UE: 001-OFICINA DEL SECRETARIO DE LAS INFRAESTRUCTURAS Y EL ORDENAMIENTO TERRITORIAL SUSTENTABLE

ESTRUCTURA PROGRAMATICA							
PROGRAMA		SUBPROGRAMA		PROYECTO		OBRA/ACTIVIDAD	
122-MEJORAMIENTO URBANO DE LOS CENTROS DE POBLACIÓN		02-REALIZACIÓN DE OBRAS DE URBANIZACIÓN		109-AMPLIACION DE LA RED DE DISTRIBUCION DE ENERGIA ELECTRICA EN VARIAS CALLES DEL NUCLEO RURAL PAREDON AMARILLO DEL MUNICIPIO DE EJUTLA DE CRESPO		001-AMPLIACION DE LA RED DE DISTRIBUCION DE ENERGIA ELECTRICA EN VARIAS CALLES DEL NUCLEO RURAL PAREDON AMARILLO DEL MUNICIPIO DE EJUTLA DE CRESPO	
POBLACIÓN O ÁREA DE ENFOQUE POTENCIAL	ATRIBUTO DE LA POBLACIÓN O ÁREA DE ENFOQUE:	CENTRO DE POBLACIÓN EN EL ESTADO DE OAXACA	HOMBRES:	0	MUJERES:	0	TOTAL: 570

PRESUPUESTO ANUAL							
Aprobado	Ampliación	Reducción	Modificado	EJERCIDO T1	EJERCIDO T2	EJERCIDO T3	EJERCIDO T4
0.00	3,736,524.31	0.00	3,736,524.31	0.00	0.00	3,284,741.58	0.00
						TOTAL EJERCIDO AL TRIMESTRE VIGENTE	3,284,741.58

PRESUPUESTO TRIMESTRAL DE LA ACTIVIDAD							
Aprobado	Modificado	Comprometido	Devengado	Ejercido	% de Ejercido Vs. Modificado		
0.00	3,284,741.58	0.00	3,284,741.58	3,284,741.58	100.00		

DATOS DEL INDICADOR							
Nombre:	PORCENTAJE DE KILOMETROS LINEALES DE LINEAS Y REDES DE DISTRIBUCION DE ENERGIA ELECTRICA AMPLIADAS			Número de Indicador:	2718		
Definición:	MIDE EL PORCENTAJE DE KILOMETROS LINEALES DE LINEAS Y REDES DE DISTRIBUCIÓN DE ENERGÍA ELÉCTRICA AMPLIADAS RESPECTO A LOS KILOMETROS PROGRAMADOS						
Método de Cálculo:	(KILOMETROS LINEALES DE LINEAS Y REDES DE DISTRIBUCIÓN DE ENERGÍA ELÉCTRICA AMPLIADA/KILOMETROS LINEALES DE LINEAS Y REDES DE DISTRIBUCION DE ENERGIA ELECTRICA PROGRAMADAS A AMPLIAR CONTEMPLADAS EN EL BANCO DE PROYECTOS DE INVERSIÓN)*100						
Tipo	Dimensión	Frecuencia de Medición	Forma de cálculo del indicador	Tipo de Valor	Sentido Esperado		
GESTIÓN	EFICACIA	TRIMESTRAL	PORCENTAJE	FLUJO	ASCENDENTE		

MEDIOS DE VERIFICACIÓN / FUENTE INFORMACIÓN				SUPUESTO			
INFORME MENSUAL DE AVANCE FISICO FINANCIERO (IMAFF) INTEGRADO POR EL DEPARTAMENTO DE SEGUIMIENTO INFORMATICO DE OBRAS, DISPONIBLE EN LA SUBSECRETARÍA DE PLANEACIÓN Y PROGRAMACIÓN DE OBRA. (ACTUALIZACIÓN MENSUAL).				SE CUENTA CON DISPONIBILIDAD DE RECURSOS DE FONDOS FEDERALES Y ESTATALES PARA EL FINANCIAMIENTO DE LAS OBRAS O ACCIONES Y LAS CONDICIONES LABORALES Y ECONÓMICAS SON FAVORABLES.			

DATOS DE LA META							
Definición de la variable Meta:	1 - KILOMETROS LINEALES DE LINEAS Y REDES DE DISTRIBUCIÓN DE ENERGÍA ELÉCTRICA AMPLIADAS						
Unidad de medida:	34 - KILÓMETRO LINEAL						

LÍNEA BASE				VALOR PROGRAMADO ANUAL			
AÑO	2021	VALOR	0.00	AÑO	2022	VALOR	2.65

AVANCE TRIMESTRAL OBRA/ACTIVIDAD							
METAS	1er.TRIMESTRE	2o.TRIMESTRE	3er.TRIMESTRE	4o.TRIMESTRE	CUMPLIMIENTO DE METAS		
PROGRAMACIÓN INICIAL	0.00	1.33	1.33	0.00	T1+T2+T3+T4	2.65	
PROGRAMACIÓN ACTUALIZADA	0.00	1.33	1.33		T1+T2+T3+T4	2.65	
METAS ALCANZADAS	0.00	0.00	2.60	0.00	T1+T2+T3+T4	2.60	
PORCENTAJE ALCANZADO TRIMESTRAL	0.00	0.00	196.08	0.00	PORCENTAJE ALCANZADO ANUAL	98.04	

PORCENTAJE DE CUMPLIMIENTO ALCANZADO EN EL TRIMESTRE: 196.08 %

JEFE ADMINISTRATIVO
MTRA. RUBI OLIVERA MELASCO
DIRECTORA ADMINISTRATIVA



TITULAR DE LA DEPENDENCIA
MTR. JAVIER LEZCANO VARGAS
SECRETARIO

REPORTE DE AVANCE DE GESTIÓN

UR 106 - SECRETARÍA DE LAS INFRAESTRUCTURAS Y EL ORDENAMIENTO TERRITORIAL SUSTENTABLE

TERCER TRIMESTRE 2022



UE: 001-OFCINA DEL SECRETARIO DE LAS INFRAESTRUCTURAS Y EL ORDENAMIENTO TERRITORIAL SUSTENTABLE

ESTRUCTURA PROGRAMÁTICA										
PROGRAMA		SUBPROGRAMA		PROYECTO			OBRA/ACTIVIDAD			
122-MEJORAMIENTO URBANO DE LOS CENTROS DE POBLACIÓN		02-REALIZACIÓN DE OBRAS DE URBANIZACIÓN		243-AMPLIACIÓN DE LA RED DE DISTRIBUCIÓN DE ENERGÍA ELÉCTRICA EN LAS CALLES: CARRETERA A SAN JUAN LAGUNAS, CAMINO COSECHERO Y CARRETERA ALFONSO PEREZ GASGA EN LA LOCALIDAD DE SANTIAGO AMATE COLORADO, MUNICIPIO DE PUTLA VILLA DE GUERRERO			001-AMPLIACION DE LA RED DE DISTRIBUCION DE ENERGIA ELECTRICA EN LAS CALLES: CARRETERA A SAN JUAN LAGUNAS, CAMINO COSECHERO Y CARRETERA ALFONSO PEREZ GASGA EN LA LOCALIDAD DE SANTIAGO AMATE COLORADO, MUNICIPIO DE PUTLA VILLA DE GUERRERO			
POBLACIÓN O ÁREA DE ENFOQUE POTENCIAL	ATRIBUTO DE LA POBLACIÓN O ÁREA DE ENFOQUE:	CENTRO DE POBLACIÓN EN EL ESTADO DE OAXACA		HOMBRES:	0	MUJERES:	0	TOTAL:	570	
PRESUPUESTO ANUAL										
Aprobado	Ampliación	Reducción	Modificado	EJERCIDO T1		EJERCIDO T2		EJERCIDO T3		
0.00	1,349,846.16	0.00	1,349,846.16	0.00		0.00		0.00		
PRESUPUESTO TRIMESTRAL DE LA ACTIVIDAD										
Aprobado		Modificado		Comprometido		Devengado		Ejercido		
0.00		0.00		0.00		0.00		0.00		
DATOS DEL INDICADOR										
Nombre:	PORCENTAJE DE KILOMETROS LINEALES DE LINEAS Y REDES DE DISTRIBUCION DE ENERGIA ELECTRICA AMPLIADAS				Número de indicador:	2718				
Definición:	MIDE EL PORCENTAJE DE KILOMETROS LINEALES DE LINEAS Y REDES DE DISTRIBUCION DE ENERGIA ELÉCTRICA AMPLIADAS RESPECTO A LOS KILOMETROS PROGRAMADOS (KILOMETROS LINEALES DE LINEAS Y REDES DE DISTRIBUCION DE ENERGIA ELECTRICA AMPLIADA/KILOMETROS LINEALES DE LINEAS Y REDES DE DISTRIBUCION DE ENERGIA ELECTRICA PROGRAMADAS A AMPLIAR CONTEMPLADAS EN EL BANCO DE PROYECTOS DE INVERSIÓN)*100									
Método de Cálculo:										
Tipo	Dimensión	Frecuencia de Medición		Forma de cálculo del indicador		Tipo de Valor		Sentido Esperado		
GESTIÓN	EFICACIA	TRIMESTRAL		PORCENTAJE		FLUJO		ASCENDENTE		
MEDIOS DE VERIFICACIÓN / FUENTE INFORMACIÓN										
INFORME MENSUAL DE AVANCE FISICO FINANCIERO (IMAFF) INTEGRADO POR EL DEPARTAMENTO DE SEGUIMIENTO INFORMATICO DE OBRAS, DISPONIBLE EN LA SUBSECRETARÍA DE PLANEACIÓN Y PROGRAMACIÓN DE OBRA. (ACTUALIZACIÓN MENSUAL).					SE CUENTA CON DISPONIBILIDAD DE RECURSOS DE FONDOS FEDERALES Y ESTATALES PARA EL FINANCIAMIENTO DE LAS OBRAS O ACCIONES Y LAS CONDICIONES LABORALES Y ECONÓMICAS SON FAVORABLES.					
DATOS DE LA META										
Definición de la variable Meta:	1 - KILOMETROS LINEALES DE LINEAS Y REDES DE DISTRIBUCIÓN DE ENERGÍA ELÉCTRICA AMPLIADAS									
Unidad de medida:	34 - KILÓMETRO LINEAL									
LÍNEA BASE					VALOR PROGRAMADO ANUAL					
AÑO	2021		VALOR	0.00	AÑO	2022		VALOR	0.96	
AVANCE TRIMESTRAL OBRA/ACTIVIDAD										
METAS	1er.TRIMESTRE		2o.TRIMESTRE		3er.TRIMESTRE		4o.TRIMESTRE		CUMPLIMIENTO DE METAS	
PROGRAMACIÓN INICIAL	0.00	0.00	0.16	0.80	T1+T2+T3+T4		0.96			
PROGRAMACIÓN ACTUALIZADA	0.00	0.00	0.16	T1+T2+T3+T4		0.16				
METAS ALCANZADAS	0.00	0.00	0.00	0.00	T1+T2+T3+T4		0.00			
PORCENTAJE ALCANZADO TRIMESTRAL	0.00	0.00	0.00	0.00	PORCENTAJE ALCANZADO ANUAL		0.00			

PORCENTAJE DE CUMPLIMIENTO ALCANZADO EN EL TRIMESTRE: 0.00 %

JEFE ADMINISTRATIVO
MTRA. RUBI OCHOA VELASCO
DIRECTORA ADMINISTRATIVA



TITULAR DE LA DEPENDENCIA/ENTIDAD
MRO. JUANER UZCANO VARGAS
SECRETARIO

REPORTE DE AVANCE DE GESTIÓN

UR 106 - SECRETARÍA DE LAS INFRAESTRUCTURAS Y EL ORDENAMIENTO TERRITORIAL SUSTENTABLE

TERCER TRIMESTRE 2022



Gobierno del Estado

UE: 001-OFCINA DEL SECRETARIO DE LAS INFRAESTRUCTURAS Y EL ORDENAMIENTO TERRITORIAL SUSTENTABLE

ESTRUCTURA PROGRAMÁTICA							
PROGRAMA		SUBPROGRAMA		PROYECTO		OBRA/ACTIVIDAD	
122-MEJORAMIENTO URBANO DE LOS CENTROS DE POBLACIÓN		02-REALIZACIÓN DE OBRAS DE URBANIZACIÓN		219-RECONSTRUCCIÓN DE PAVIMENTO CON CONCRETO HIDRAULICO DE LA CALLE DE PROLONGACION DE EUALIPTOS EN LA LOCALIDAD DE SANTA LUCIA DEL CAMINO EN EL MUNICIPIO DE SANTA LUCIA DEL CAMINO		001-RECONSTRUCCION DE PAVIMENTO CON CONCRETO HIDRAULICO DE LA CALLE DE PROLONGACION DE EUALIPTOS EN LA LOCALIDAD DE SANTA LUCIA DEL CAMINO EN EL MUNICIPIO DE SANTA LUCIA DEL CAMINO	
POBLACIÓN O ÁREA DE ENFOQUE POTENCIAL	ATRIBUTO DE LA POBLACIÓN O ÁREA DE ENFOQUE:	CENTRO DE POBLACIÓN EN EL ESTADO DE OAXACA	HOMBRES:	0	MUJERES:	0	TOTAL: 570
PRESUPUESTO ANUAL							
Aprobado	Ampliación	Reducción	Modificado	EJERCIDO T1	EJERCIDO T2	EJERCIDO T3	EJERCIDO T4
0.00	1,382,443.60	0.00	1,382,443.60	0.00	0.00	0.00	0.00
TOTAL EJERCIDO AL TRIMESTRE VIGENTE							0.00
PRESUPUESTO TRIMESTRAL DE LA ACTIVIDAD							
Aprobado		Modificado	Comprometido	Devengado	Ejercido	% de Ejercido Vs. Modificado	
0.00		0.00	0.00	0.00	0.00	nan	
DATOS DEL INDICADOR							
Nombre :	PORCENTAJE DE METROS CUADRADOS DE CALLES PAVIMENTADAS			Número de Indicador :	2362		
Definición :	MIDE EL PORCENTAJE DE METROS CUADRADOS DE CALLES PAVIMENTADAS RESPECTO AL PROGRAMADO						
Método de Cálculo :	(METROS CUADRADOS DE CALLES PAVIMENTADAS/METROS CUADRADOS DE CALLES PROGRAMADAS A PAVIMENTAR CONTEMPLADAS EN EL BANCO DE PROYECTOS DE INVERSIÓN)*100						
Tipo	Dimensión	Frecuencia de Medición	Forma de cálculo del indicador	Tipo de Valor	Sentido Esperado		
GESTIÓN	EFICACIA	TRIMESTRAL	PORCENTAJE	FLUJO	ASCENDENTE		
MEDIOS DE VERIFICACIÓN / FUENTE INFORMACIÓN							
INFORME MENSUAL DE AVANCE FISICO FINANCIERO (IMAFF) INTEGRADO POR EL DEPARTAMENTO DE SEGUIMIENTO INFORMATICO DE OBRAS, DISPONIBLE EN LA SUBSECRETARÍA DE PLANEACIÓN Y PROGRAMACIÓN DE OBRA. (ACTUALIZACIÓN MENSUAL).				SE CUENTA CON DISPONIBILIDAD DE RECURSOS DE FONDOS FEDERALES Y ESTATALES PARA EL FINANCIAMIENTO DE LAS OBRAS O ACCIONES Y LAS CONDICIONES LABORALES Y ECONÓMICAS SON FAVORABLES.			
DATOS DE LA META							
Definición de la variable Meta:	1 - METROS CUADRADOS DE CALLES PAVIMENTADAS						
Unidad de medida:	15 - METRO CUADRADO						
LÍNEA BASE				VALOR PROGRAMADO ANUAL			
AÑO	2018	VALOR	137,330.00	AÑO	2022	VALOR	628.99
AVANCE TRIMESTRAL OBRA/ACTIVIDAD							
METAS	1er.TRIMESTRE	2o.TRIMESTRE	3er.TRIMESTRE	4o.TRIMESTRE	CUMPLIMIENTO DE METAS		
PROGRAMACIÓN INICIAL	0.00	0.00	419.32	209.67	T1+T2+T3+T4	628.99	
PROGRAMACIÓN ACTUALIZADA	0.00	0.00	419.32		T1+T2+T3+T4	419.32	
METAS ALCANZADAS	0.00	0.00	0.00	0.00	T1+T2+T3+T4	0.00	
PORCENTAJE ALCANZADO TRIMESTRAL	0.00	0.00	0.00	0.00	PORCENTAJE ALCANZADO ANUAL	0.00	

PORCENTAJE DE CUMPLIMIENTO ALCANZADO EN EL TRIMESTRE: 0.00 %

JEFE ADMINISTRATIVO
MTRA. RUBI OLIVERA VELASCO
DIRECTORA ADMINISTRATIVA



TITULAR DE LA DEPENDENCIA ENTIDAD
MTRO. JAVIER LAZCANO VARGAS
SECRETARIO

REPORTE DE AVANCE DE GESTIÓN

UR 106 - SECRETARÍA DE LAS INFRAESTRUCTURAS Y EL ORDENAMIENTO TERRITORIAL SUSTENTABLE

TERCER TRIMESTRE 2022



Gobierno | Estado

UE: 001-OFICINA DEL SECRETARIO DE LAS INFRAESTRUCTURAS Y EL ORDENAMIENTO TERRITORIAL SUSTENTABLE

ESTRUCTURA PROGRAMÁTICA										
PROGRAMA		SUBPROGRAMA		PROYECTO			OBRA/ACTIVIDAD			
122-MEJORAMIENTO URBANO DE LOS CENTROS DE POBLACIÓN		02-REALIZACIÓN DE OBRAS DE URBANIZACIÓN		186-AMPLIACIÓN DE LA RED DE DISTRIBUCIÓN DE ENERGÍA ELÉCTRICA EN DIVERSAS CALLES DE LA LOCALIDAD DE LA GUADALUPE, MUNICIPIO DE SAN PEDRO AMUZGOS			001-AMPLIACIÓN DE LA RED DE DISTRIBUCIÓN DE ENERGÍA ELÉCTRICA EN DIVERSAS CALLES DE LA LOCALIDAD DE LA GUADALUPE, MUNICIPIO DE SAN PEDRO AMUZGOS			
POBLACIÓN O ÁREA DE ENFOQUE POTENCIAL	ATRIBUTO DE LA POBLACIÓN O ÁREA DE ENFOQUE:	CENTRO DE POBLACIÓN EN EL ESTADO DE OAXACA		HOMBRES:	0	MUJERES:	0	TOTAL:	570	
PRESUPUESTO ANUAL										
Aprobado	Ampliación	Reducción	Modificado	EJERCIDO T1		EJERCIDO T2		EJERCIDO T3		
0.00	2,250,213.47	0.00	2,250,213.47	0.00		0.00		0.00		
				TOTAL EJERCIDO AL TRIMESTRE VIGENTE						0.00
PRESUPUESTO TRIMESTRAL DE LA ACTIVIDAD										
Aprobado		Modificado		Comprometido		Devengado		Ejercido		
0.00		0.00		2,245,255.77		0.00		0.00		
								% de Ejercido Vs. Modificado		
								nan		
DATOS DEL INDICADOR										
Nombre :	PORCENTAJE DE KILOMETROS LINEALES DE LINEAS Y REDES DE DISTRIBUCIÓN DE ENERGIA ELECTRICA AMPLIADAS				Número de indicador :	2718				
Definición :	MIDE EL PORCENTAJE DE KILOMETROS LINEALES DE LINEAS Y REDES DE DISTRIBUCIÓN DE ENERGÍA ELÉCTRICA AMPLIADAS RESPECTO A LOS KILOMETROS PROGRAMADOS									
Método de Cálculo :	(KILOMETROS LINEALES DE LINEAS Y REDES DE DISTRIBUCIÓN DE ENERGIA ELECTRICA AMPLIADA/KILOMETROS LINEALES DE LINEAS Y REDES DE DISTRIBUCION DE ENERGIA ELECTRICA PROGRAMADAS A AMPLIAR CONTEMPLADAS EN EL BANCO DE PROYECTOS DE INVERSIÓN)*100									
Tipo	Dimensión		Frecuencia de Medición		Forma de cálculo del indicador		Tipo de Valor		Sentido Esperado	
GESTIÓN	EFICACIA		TRIMESTRAL		PORCENTAJE		FLUJO		ASCENDENTE	
MEDIOS DE VERIFICACIÓN / FUENTE INFORMACIÓN					SUPUESTO					
INFORME MENSUAL DE AVANCE FISICO FINANCIERO (IMAFF) INTEGRADO POR EL DEPARTAMENTO DE SEGUIMIENTO INFORMATICO DE OBRAS, DISPONIBLE EN LA SUBSECRETARÍA DE PLANEACIÓN Y PROGRAMACIÓN DE OBRA. (ACTUALIZACIÓN MENSUAL).					SE CUENTA CON DISPONIBILIDAD DE RECURSOS DE FONDOS FEDERALES Y ESTATALES PARA EL FINANCIAMIENTO DE LAS OBRAS O ACCIONES Y LAS CONDICIONES LABORALES Y ECONÓMICAS SON FAVORABLES.					
DATOS DE LA META										
Definición de la variable Meta:	1 - KILOMETROS LINEALES DE LINEAS Y REDES DE DISTRIBUCIÓN DE ENERGÍA ELÉCTRICA AMPLIADAS									
Unidad de medida:	34 - KILÓMETRO LINEAL									
LÍNEA BASE					VALOR PROGRAMADO ANUAL					
AÑO	2021		VALOR	0.00		AÑO	2022		VALOR	1.51
AVANCE TRIMESTRAL OBRA/ACTIVIDAD										
METAS	1er.TRIMESTRE		2o.TRIMESTRE		3er.TRIMESTRE		4o.TRIMESTRE		CUMPLIMIENTO DE METAS	
PROGRAMACIÓN INICIAL	0.00	0.00	0.00	0.00	0.75	0.75	0.76	T1+T2+T3+T4	1.51	
PROGRAMACIÓN ACTUALIZADA	0.00	0.00	0.00	0.00	0.75	0.75	0.76	T1+T2+T3+T4	0.75	
METAS ALCANZADAS	0.00	0.00	0.00	0.00	0.30	0.30	0.00	T1+T2+T3+T4	0.30	
PORCENTAJE ALCANZADO TRIMESTRAL	0.00	0.00	0.00	0.00	40.00	40.00	0.00	PORCENTAJE ALCANZADO ANUAL	19.87	

PORCENTAJE DE CUMPLIMIENTO ALCANZADO EN EL TRIMESTRE: 40.00 %

JEFE ADMINISTRATIVO
MTRA. RUBÉN VELASCO
DIRECTORA ADMINISTRATIVA



TITULAR DE LA DEPENDENCIA/ENTIDAD
MTRO. JAVIER LAZCANO VARGAS
SECRETARIO

REPORTE DE AVANCE DE GESTIÓN

UR 106 - SECRETARÍA DE LAS INFRAESTRUCTURAS Y EL ORDENAMIENTO TERRITORIAL SUSTENTABLE

TERCER TRIMESTRE 2022



Gobierno | Estado

UE: 001-OFCINA DEL SECRETARIO DE LAS INFRAESTRUCTURAS Y EL ORDENAMIENTO TERRITORIAL SUSTENTABLE

ESTRUCTURA PROGRAMÁTICA											
PROGRAMA		SUBPROGRAMA		PROYECTO			OBRA/ACTIVIDAD				
122-MEJORAMIENTO URBANO DE LOS CENTROS DE POBLACIÓN		02-REALIZACIÓN DE OBRAS DE URBANIZACIÓN		162-CONSTRUCCIÓN DE PAVIMENTO CON CONCRETO HIDRAULICO EN LA AVENIDA 2 EN LA LOCALIDAD DE LA REFORMA EN EL MUNICIPIO DE SAN MIGUEL SOYALTEPEC			001-CONSTRUCCION DE PAVIMENTO CON CONCRETO HIDRAULICO EN LA AVENIDA 2 EN LA LOCALIDAD DE LA REFORMA EN EL MUNICIPIO DE SAN MIGUEL SOYALTEPEC				
POBLACIÓN O ÁREA DE ENFOQUE POTENCIAL	ATRIBUTO DE LA POBLACIÓN O ÁREA DE ENFOQUE:	CENTRO DE POBLACIÓN EN EL ESTADO DE OAXACA		HOMBRES:	0	MUJERES:	0	TOTAL:	570		
PRESUPUESTO ANUAL											
Aprobado	Ampliación	Reducción	Modificado	EJERCIDO T1		EJERCIDO T2		EJERCIDO T3			
0.00	1,538,096.55	0.00	1,538,096.55	0.00		0.00		1,537,212.67			
				TOTAL EJERCIDO AL TRIMESTRE VIGENTE				1,537,212.67			
PRESUPUESTO TRIMESTRAL DE LA ACTIVIDAD											
Aprobado		Modificado		Comprometido		Devengado		Ejercido			
0.00		1,538,096.55		1,537,212.67		1,537,212.67		1,537,212.67			
DATOS DEL INDICADOR											
Nombre :	PORCENTAJE DE METROS CUADRADOS DE CALLES PAVIMENTADAS				Número de indicador :	2362					
Definición :	MIDE EL PORCENTAJE DE METROS CUADRADOS DE CALLES PAVIMENTADAS RESPECTO AL PROGRAMADO										
Método de Cálculo :	(METROS CUADRADOS DE CALLES PAVIMENTADAS/METROS CUADRADOS DE CALLES PROGRAMADAS A PAVIMENTAR CONTEMPLADAS EN EL BANCO DE PROYECTOS DE INVERSIÓN)*100										
Tipo	Dimensión	Frecuencia de Medición		Forma de cálculo del indicador		Tipo de Valor		Sentido Esperado			
GESTIÓN	EFICACIA	TRIMESTRAL		PORCENTAJE		FLUJO		ASCENDENTE			
MEDIOS DE VERIFICACIÓN / FUENTE INFORMACIÓN					SUPUESTO						
INFORME MENSUAL DE AVANCE FISICO FINANCIERO (IMAFF) INTEGRADO POR EL DEPARTAMENTO DE SEGUIMIENTO INFORMATICO DE OBRAS, DISPONIBLE EN LA SUBSECRETARÍA DE PLANEACIÓN Y PROGRAMACIÓN DE OBRA. (ACTUALIZACIÓN MENSUAL).					SE CUENTA CON DISPONIBILIDAD DE RECURSOS DE FONDOS FEDERALES Y ESTATALES PARA EL FINANCIAMIENTO DE LAS OBRAS O ACCIONES Y LAS CONDICIONES LABORALES Y ECONÓMICAS SON FAVORABLES.						
DATOS DE LA META											
Definición de la variable Meta:	1 - METROS CUADRADOS DE CALLES PAVIMENTADAS										
Unidad de medida:	15 - METRO CUADRADO										
LÍNEA BASE					VALOR PROGRAMADO ANUAL						
AÑO	2018		VALOR	137,330.00		AÑO	2022		VALOR	883.80	
AVANCE TRIMESTRAL OBRA/ACTIVIDAD											
METAS		1er.TRIMESTRE		2o.TRIMESTRE		3er.TRIMESTRE		4o.TRIMESTRE		CUMPLIMIENTO DE METAS	
PROGRAMACIÓN INICIAL	0.00	147.30		441.90		294.60				T1+T2+T3+T4	883.80
PROGRAMACIÓN ACTUALIZADA	0.00	147.30		441.90						T1+T2+T3+T4	589.20
METAS ALCANZADAS	0.00	0.00		883.80		0.00				T1+T2+T3+T4	883.80
PORCENTAJE ALCANZADO TRIMESTRAL	0.00	0.00		200.00		0.00				PORCENTAJE ALCANZADO ANUAL	100.00

PORCENTAJE DE CUMPLIMIENTO ALCANZADO EN EL TRIMESTRE: 200.00 %

JEFE ADMINISTRATIVO
MTRA. RUBI OBLAS VELASCO
DIRECTORA ADMINISTRATIVA



TITULAR DE LA DEPENDENCIA ENTIDAD
MTR. ANIBAL LAZCANO VÁSQUEZ
SECRETARIO

REPORTE DE AVANCE DE GESTIÓN

UR 106 - SECRETARÍA DE LAS INFRAESTRUCTURAS Y EL ORDENAMIENTO TERRITORIAL SUSTENTABLE

TERCER TRIMESTRE 2022



UE: 001-OFCINA DEL SECRETARIO DE LAS INFRAESTRUCTURAS Y EL ORDENAMIENTO TERRITORIAL SUSTENTABLE

PROGRAMA		SUBPROGRAMA		PROYECTO		OBRA/ACTIVIDAD	
122-MEJORAMIENTO URBANO DE LOS CENTROS DE POBLACIÓN		02-REALIZACIÓN DE OBRAS DE URBANIZACIÓN		125-AMPLIACIÓN DE LA RED DE DISTRIBUCIÓN DE ENERGÍA ELÉCTRICA EN LA PRIVADA DEL PALENQUE EN LA LOCALIDAD DE SAN FRANCISCO JAVIER, MUNICIPIO DE SANTA CRUZ XOXCOTLÁN		001-AMPLIACIÓN DE LA RED DE DISTRIBUCIÓN DE ENERGÍA ELÉCTRICA EN LA PRIVADA DEL PALENQUE EN LA LOCALIDAD DE SAN FRANCISCO JAVIER, MUNICIPIO DE SANTA CRUZ XOXCOTLÁN	
POBLACIÓN O ÁREA DE ENFOQUE POTENCIAL	ATRIBUTO DE LA POBLACIÓN O ÁREA DE ENFOQUE:	CENTRO DE POBLACIÓN EN EL ESTADO DE OAXACA		HOMBRES:	0	MUJERES:	0
						TOTAL:	570
PRESUPUESTO ANUAL							
Aprobado	Ampliación	Reducción	Modificado	EJERCIDO T1	EJERCIDO T2	EJERCIDO T3	EJERCIDO T4
0.00	116,691.30	0.00	116,691.30	0.00	0.00	115,997.25	0.00
				TOTAL EJERCIDO AL TRIMESTRE VIGENTE		115,997.25	
PRESUPUESTO TRIMESTRAL DE LA ACTIVIDAD							
Aprobado		Modificado		Comprometido		Ejercido	% de Ejercido Vs. Modificado
0.00		116,691.30		0.00		115,997.25	99.41
DATOS DEL INDICADOR							
Nombre :	PORCENTAJE DE KILOMETROS LINEALES DE LINEAS Y REDES DE DISTRIBUCION DE ENERGIA ELECTRICA AMPLIADAS			Número de indicador :	2718		
Definición :	MIDE EL PORCENTAJE DE KILOMETROS LINEALES DE LINEAS Y REDES DE DISTRIBUCIÓN DE ENERGÍA ELÉCTRICA AMPLIADAS RESPECTO A LOS KILOMETROS PROGRAMADOS (KILOMETROS LINEALES DE LINEAS Y REDES DE DISTRIBUCIÓN DE ENERGÍA ELÉCTRICA AMPLIADA/KILOMETROS LINEALES DE LINEAS Y REDES DE DISTRIBUCION DE ENERGIA ELÉCTRICA PROGRAMADAS A AMPLIAR CONTEMPLADAS EN EL BANCO DE PROYECTOS DE INVERSIÓN)*100						
Método de Cálculo :							
Tipo	Dimensión	Frecuencia de Medición	Forma de cálculo del indicador	Tipo de Valor	Sentido Esperado		
GESTIÓN	EFICACIA	TRIMESTRAL	PORCENTAJE	FLUJO	ASCENDENTE		
MEDIOS DE VERIFICACIÓN / FUENTE INFORMACIÓN				SUPUESTO			
INFORME MENSUAL DE AVANCE FISICO FINANCIERO (IMAFF) INTEGRADO POR EL DEPARTAMENTO DE SEGUIMIENTO INFORMATICO DE OBRAS, DISPONIBLE EN LA SUBSECRETARÍA DE PLANEACIÓN Y PROGRAMACIÓN DE OBRA. (ACTUALIZACIÓN MENSUAL).				SE CUENTA CON DISPONIBILIDAD DE RECURSOS DE FONDOS FEDERALES Y ESTATALES PARA EL FINANCIAMIENTO DE LAS OBRAS O ACCIONES Y LAS CONDICIONES LABORALES Y ECONÓMICAS SON FAVORABLES.			
DATOS DE LA META							
Definición de la variable Meta:	1 - KILOMETROS LINEALES DE LINEAS Y REDES DE DISTRIBUCIÓN DE ENERGÍA ELÉCTRICA AMPLIADAS						
Unidad de medida:	34 - KILÓMETRO LINEAL						
LÍNEA BASE				VALOR PROGRAMADO ANUAL			
AÑO	2021	VALOR	0.00	AÑO	2022	VALOR	0.14
AVANCE TRIMESTRAL OBRA/ACTIVIDAD							
METAS	1er.TRIMESTRE	2o.TRIMESTRE	3er.TRIMESTRE	4o.TRIMESTRE	CUMPLIMIENTO DE METAS		
PROGRAMACIÓN INICIAL	0.00	0.06	0.08	0.00	T1+T2+T3+T4		0.14
PROGRAMACIÓN ACTUALIZADA	0.00	0.06	0.08	0.00	T1+T2+T3+T4		0.14
METAS ALCANZADAS	0.00	0.00	0.14	0.00	T1+T2+T3+T4		0.14
PORCENTAJE ALCANZADO TRIMESTRAL	0.00	0.00	179.49	0.00	PORCENTAJE ALCANZADO ANUAL		101.45

PORCENTAJE DE CUMPLIMIENTO ALCANZADO EN EL TRIMESTRE: 179.49 %

JEFÉ ADMINISTRATIVO
MTRA. RUBIÑO VELASCO
DIRECTORA ADMINISTRATIVA



TITULAR DE LA GERENCIA/ENTIDAD
MTR. JAVIER LAZCANO VARGAS
SECRETARIO

REPORTE DE AVANCE DE GESTIÓN

UR 106 - SECRETARÍA DE LAS INFRAESTRUCTURAS Y EL ORDENAMIENTO TERRITORIAL SUSTENTABLE

TERCER TRIMESTRE 2022



Gobierno del Estado

UE: 001-OFCINA DEL SECRETARIO DE LAS INFRAESTRUCTURAS Y EL ORDENAMIENTO TERRITORIAL SUSTENTABLE

ESTRUCTURA PROGRAMÁTICA										
PROGRAMA		SUBPROGRAMA		PROYECTO			OBRA/ACTIVIDAD			
122-MEJORAMIENTO URBANO DE LOS CENTROS DE POBLACIÓN		02-REALIZACIÓN DE OBRAS DE URBANIZACIÓN		138-AMPLIACIÓN DE LA RED DE DISTRIBUCIÓN DE ENERGÍA ELÉCTRICA EN LAS CALLES 20 DE NOVIEMBRE, MÁRTIRES DE LA EDUCACIÓN, CONSTITUCIÓN, MORELOS, 5 DE MAYO Y PRIV. 16 DE SEPTIEMBRE, EN LA LOCALIDAD DE EL LLANO EN EL MUNICIPIO DE SAN JUAN MIXTEPEC.			001-AMPLIACIÓN DE LA RED DE DISTRIBUCIÓN DE ENERGÍA ELÉCTRICA EN LAS CALLES 20 DE NOVIEMBRE, MÁRTIRES DE LA EDUCACIÓN, CONSTITUCIÓN, MORELOS, 5 DE MAYO Y PRIV. 16 DE SEPTIEMBRE, EN LA LOCALIDAD DE EL LLANO EN EL MUNICIPIO DE SAN JUAN MIXTEPEC.			
POBLACIÓN O ÁREA DE ENFOQUE POTENCIAL	ATRIBUTO DE LA POBLACIÓN O ÁREA DE ENFOQUE:	CENTRO DE POBLACIÓN EN EL ESTADO DE OAXACA		HOMBRES:	0	MUJERES:	0	TOTAL:	570	
PRESUPUESTO ANUAL										
Aprobado	Ampliación	Reducción	Modificado	EJERCIDO T1		EJERCIDO T2		EJERCIDO T3	EJERCIDO T4	
0.00	1,322,450.82	0.00	1,322,450.82	0.00		0.00		241,768.92	0.00	
TOTAL EJERCIDO AL TRIMESTRE VIGENTE								241,768.92		
PRESUPUESTO TRIMESTRAL DE LA ACTIVIDAD										
Aprobado		Modificado		Comprometido		Devengado		Ejercido	% de Ejercido Vs. Modificado	
0.00		241,768.92		0.00		241,768.92		241,768.92	100.00	
DATOS DEL INDICADOR										
Nombre :	PORCENTAJE DE KILOMETROS LINEALES DE LÍNEAS Y REDES DE DISTRIBUCIÓN DE ENERGÍA ELÉCTRICA AMPLIADAS				Número de indicador :	2718				
Definición :	MIDE EL PORCENTAJE DE KILOMETROS LINEALES DE LÍNEAS Y REDES DE DISTRIBUCIÓN DE ENERGÍA ELÉCTRICA AMPLIADAS RESPECTO A LOS KILOMETROS PROGRAMADOS									
Método de Cálculo :	(KILOMETROS LINEALES DE LÍNEAS Y REDES DE DISTRIBUCIÓN DE ENERGÍA ELÉCTRICA AMPLIADA/KILOMETROS LINEALES DE LÍNEAS Y REDES DE DISTRIBUCIÓN DE ENERGÍA ELÉCTRICA PROGRAMADAS A AMPLIAR CONTEMPLADAS EN EL BANCO DE PROYECTOS DE INVERSIÓN)*100									
Tipo	Dimensión		Frecuencia de Medición		Forma de cálculo del indicador		Tipo de Valor		Sentido Esperado	
GESTIÓN	EFICACIA		TRIMESTRAL		PORCENTAJE		FLUJO		ASCENDENTE	
MEDIOS DE VERIFICACIÓN / FUENTE INFORMACIÓN										
INFORME MENSUAL DE AVANCE FÍSICO FINANCIERO (IMAFF) INTEGRADO POR EL DEPARTAMENTO DE SEGUIMIENTO INFORMÁTICO DE OBRAS, DISPONIBLE EN LA SUBSECRETARÍA DE PLANEACIÓN Y PROGRAMACIÓN DE OBRA. (ACTUALIZACIÓN MENSUAL).					SE CUENTA CON DISPONIBILIDAD DE RECURSOS DE FONDOS FEDERALES Y ESTATALES PARA EL FINANCIAMIENTO DE LAS OBRAS O ACCIONES Y LAS CONDICIONES LABORALES Y ECONÓMICAS SON FAVORABLES.					
DATOS DE LA META										
Definición de la variable Meta:	1 - KILOMETROS LINEALES DE LÍNEAS Y REDES DE DISTRIBUCIÓN DE ENERGÍA ELÉCTRICA AMPLIADAS									
Unidad de medida:	34 - KILÓMETRO LINEAL									
LÍNEA BASE					VALOR PROGRAMADO ANUAL					
AÑO	2021		VALOR	0.00		AÑO	2022		VALOR	0.77
AVANCE TRIMESTRAL OBRA/ACTIVIDAD										
METAS	1er.TRIMESTRE		2o.TRIMESTRE		3er.TRIMESTRE		4o.TRIMESTRE		CUMPLIMIENTO DE METAS	
PROGRAMACIÓN INICIAL	0.00		0.26		0.38		0.13		T1+T2+T3+T4	0.77
PROGRAMACIÓN ACTUALIZADA	0.00		0.26		0.38				T1+T2+T3+T4	0.64
METAS ALCANZADAS	0.00		0.00		0.69		0.00		T1+T2+T3+T4	0.69
PORCENTAJE ALCANZADO TRIMESTRAL	0.00		0.00		179.97		0.00		PORCENTAJE ALCANZADO ANUAL	89.96

PORCENTAJE DE CUMPLIMIENTO ALCANZADO EN EL TRIMESTRE: 179.97 %

JEFE ADMINISTRATIVO
MTRA. RUBI OLGA VELASCO
DIRECTORA ADMINISTRATIVA



TITULAR DE LA DEPENDENCIA
MTRO. JAVIER LAZCANO VARGAS
SECRETARIO

REPORTE DE AVANCE DE GESTIÓN

UR 106 - SECRETARÍA DE LAS INFRAESTRUCTURAS Y EL ORDENAMIENTO TERRITORIAL SUSTENTABLE

TERCER TRIMESTRE 2022



Gobierno del Estado

UE: 001-OFICINA DEL SECRETARIO DE LAS INFRAESTRUCTURAS Y EL ORDENAMIENTO TERRITORIAL SUSTENTABLE

ESTRUCTURA PROGRAMÁTICA													
PROGRAMA		SUBPROGRAMA		PROYECTO			OBRA/ACTIVIDAD						
122-MEJORAMIENTO URBANO DE LOS CENTROS DE POBLACIÓN		02-REALIZACIÓN DE OBRAS DE URBANIZACIÓN		103-AMPLIACIÓN DE LA RED DE DISTRIBUCIÓN DE ENERGÍA ELÉCTRICA EN VARIAS CALLES DE LA LOCALIDAD DE SAN PEDRO NODÓN SEGUNDA ETAPA, MUNICIPIO DE SAN JUAN BAUTISTA CUICATLAN, OAXACA			001-AMPLIACIÓN DE LA RED DE DISTRIBUCIÓN DE ENERGÍA ELÉCTRICA EN VARIAS CALLES DE LA LOCALIDAD DE SAN PEDRO NODÓN SEGUNDA ETAPA, MUNICIPIO DE SAN JUAN BAUTISTA CUICATLAN, OAXACA						
POBLACIÓN O ÁREA DE ENFOQUE POTENCIAL		ATRIBUTO DE LA POBLACIÓN O ÁREA DE ENFOQUE:		CENTRO DE POBLACIÓN EN EL ESTADO DE OAXACA		HOMBRES:	0	MUJERES:	0	TOTAL:	570		
PRESUPUESTO ANUAL													
Aprobado		Ampliación		Reducción		Modificado		EJERCIDO T1	EJERCIDO T2	EJERCIDO T3	EJERCIDO T4		
0.00		2,224,882.38		0.00		2,224,882.38		0.00	0.00	745,543.04	0.00		
								TOTAL EJERCIDO AL TRIMESTRE VIGENTE		745,543.04			
PRESUPUESTO TRIMESTRAL DE LA ACTIVIDAD													
Aprobado		Modificado		Comprometido		Devengado		Ejercido	% de Ejercido Vs. Modificado				
0.00		745,543.04		0.00		745,543.04		745,543.04	100.00				
DATOS DEL INDICADOR													
Nombre:	PORCENTAJE DE KILÓMETROS DE REDES DE DISTRIBUCIÓN DE ENERGÍA ELÉCTRICA AMPLIADAS				Número de indicador:	2738							
Definición:	MIDE EL PORCENTAJE DE KILÓMETROS DE REDES DE DISTRIBUCIÓN DE ENERGÍA ELÉCTRICA AMPLIADAS RESPECTO A LAS CONTEMPLADAS A AMPLIAR (KILÓMETROS DE REDES DE DISTRIBUCIÓN DE ENERGÍA ELÉCTRICA AMPLIADAS/KILÓMETROS DE REDES DE DISTRIBUCIÓN DE ENERGÍA ELÉCTRICA A AMPLIAR CONTEMPLADAS EN EL BANCO DE PROYECTOS DE INVERSIÓN)*100												
Método de Cálculo:	(KILÓMETROS DE REDES DE DISTRIBUCIÓN DE ENERGÍA ELÉCTRICA AMPLIADAS/KILÓMETROS DE REDES DE DISTRIBUCIÓN DE ENERGÍA ELÉCTRICA A AMPLIAR CONTEMPLADAS EN EL BANCO DE PROYECTOS DE INVERSIÓN)*100												
Tipo	Dimensión		Frecuencia de Medición		Forma de cálculo del Indicador		Tipo de Valor		Sentido Esperado				
GESTIÓN	EFICACIA		TRIMESTRAL		PORCENTAJE		FLUJO		ASCENDENTE				
MEDIOS DE VERIFICACIÓN / FUENTE INFORMACIÓN													
INFORME MENSUAL DE AVANCE FÍSICO FINANCIERO (MAFF) INTEGRADO POR EL DEPARTAMENTO DE SEGUIMIENTO INFORMÁTICO DE OBRAS, DISPONIBLE EN LA SUBSECRETARÍA DE PLANEACIÓN Y PROGRAMACIÓN DE OBRA. (ACTUALIZACIÓN MENSUAL).					SE CUENTA CON DISPONIBILIDAD DE RECURSOS DE FONDOS FEDERALES Y ESTATALES PARA EL FINANCIAMIENTO DE LAS OBRAS O ACCIONES Y LAS CONDICIONES LABORALES Y ECONÓMICAS SON FAVORABLES.								
DATOS DE LA META													
Definición de la variable Meta:	1 - KILÓMETROS DE REDES DE DISTRIBUCIÓN DE ENERGÍA ELÉCTRICA AMPLIADAS												
Unidad de medida:	4 - KILÓMETRO												
LÍNEA BASE					VALOR PROGRAMADO ANUAL								
AÑO	2018		VALOR		181.67		AÑO	2022		VALOR		1.87	
AVANCE TRIMESTRAL OBRA/ACTIVIDAD													
METAS	1er.TRIMESTRE		2o.TRIMESTRE		3er.TRIMESTRE		4o.TRIMESTRE		CUMPLIMIENTO DE METAS				
PROGRAMACIÓN INICIAL	0.31		0.93		0.63		0.00		T1+T2+T3+T4		1.87		
PROGRAMACIÓN ACTUALIZADA	0.31		0.93		0.63		0.00		T1+T2+T3+T4		1.87		
METAS ALCANZADAS	0.00		0.00		1.87		0.00		T1+T2+T3+T4		1.87		
PORCENTAJE ALCANZADO TRIMESTRAL	0.00		0.00		299.20		0.00		PORCENTAJE ALCANZADO ANUAL		100.05		

PORCENTAJE DE CUMPLIMIENTO ALCANZADO EN EL TRIMESTRE: 299.20 %

JEFE ADMINISTRATIVO
MTRA. RUBÉN VELASCO
DIRECTORA ADMINISTRATIVA



TITULAR DE LA DEPENDENCIA/ENTIDAD
MTR. JAVIER LAZCANO VARGAS
SECRETARIO

REPORTE DE AVANCE DE GESTIÓN

UR 106 - SECRETARÍA DE LAS INFRAESTRUCTURAS Y EL ORDENAMIENTO TERRITORIAL SUSTENTABLE

TERCER TRIMESTRE 2022



Gobierno del Estado

UE: 001-OFICINA DEL SECRETARIO DE LAS INFRAESTRUCTURAS Y EL ORDENAMIENTO TERRITORIAL SUSTENTABLE

ESTRUCTURA PROGRAMÁTICA										
PROGRAMA		SUBPROGRAMA		PROYECTO			OBRA/ACTIVIDAD			
122-MEJORAMIENTO URBANO DE LOS CENTROS DE POBLACIÓN		02-REALIZACIÓN DE OBRAS DE URBANIZACIÓN		235-AMPLIACIÓN DE LA RED DE DISTRIBUCIÓN DE ENERGÍA ELÉCTRICA EN LAS CALLES INDEPENDENCIA, 1A PRIV DE INDEPENDENCIA, CAMINO COSECHERO, 1A Y 2A PRIV DE CAMINO COSECHERO DE LA LOCALIDAD DE SAN BARTOLO COYOTEPEC, MUNICIPIO DE SAN BARTOLO COYOTEPEC			001-AMPLIACION DE LA RED DE DISTRIBUCION DE ENERGIA ELECTRICA EN LAS CALLES INDEPENDENCIA, 1A PRIV DE INDEPENDENCIA, CAMINO COSECHERO, 1A Y 2A PRIV DE CAMINO COSECHERO DE LA LOCALIDAD DE SAN BARTOLO COYOTEPEC, MUNICIPIO DE SAN BARTOLO COYOTEPEC			
POBLACIÓN O ÁREA DE ENFOQUE POTENCIAL	ATRIBUTO DE LA POBLACIÓN O ÁREA DE ENFOQUE:	CENTRO DE POBLACIÓN EN EL ESTADO DE OAXACA		HOMBRES:	0	MUJERES:	0	TOTAL:	570	
PRESUPUESTO ANUAL										
Aprobado	Ampliación	Reducción	Modificado	EJERCIDO T1		EJERCIDO T2		EJERCIDO T3	EJERCIDO T4	
0.00	1,756,921.08	0.00	1,756,921.08	0.00		0.00		0.00	0.00	
TOTAL EJERCIDO AL TRIMESTRE VIGENTE								0.00		
PRESUPUESTO TRIMESTRAL DE LA ACTIVIDAD										
Aprobado		Modificado		Comprometido		Devengado		Ejercido		% de Ejercido Vs. Modificado
0.00		0.00		0.00		0.00		0.00		nan
DATOS DEL INDICADOR										
Nombre :	PORCENTAJE DE KILOMETROS LINEALES DE LINEAS Y REDES DE DISTRIBUCION DE ENERGIA ELECTRICA AMPLIADAS				Número de Indicador :	2718				
Definición :	MIDE EL PORCENTAJE DE KILOMETROS LINEALES DE LÍNEAS Y REDES DE DISTRIBUCIÓN DE ENERGÍA ELÉCTRICA AMPLIADAS RESPECTO A LOS KILOMETROS PROGRAMADOS									
Método de Cálculo :	(KILOMETROS LINEALES DE LINEAS Y REDES DE DISTRIBUCION DE ENERGIA ELECTRICA AMPLIADA/KILOMETROS LINEALES DE LINEAS Y REDES DE DISTRIBUCION DE ENERGIA ELECTRICA PROGRAMADAS A AMPLIAR CONTEMPLADAS EN EL BANCO DE PROYECTOS DE INVERSIÓN)*100									
Tipo	Dimensión	Frecuencia de Medición		Forma de cálculo del indicador		Tipo de Valor		Sentido Esperado		
GESTIÓN	EFICACIA	TRIMESTRAL		PORCENTAJE		FLUJO		ASCENDENTE		
MEDIOS DE VERIFICACIÓN / FUENTE INFORMACIÓN					SUPUESTO					
INFORME MENSUAL DE AVANCE FISICO FINANCIERO (IMAFF) INTEGRADO POR EL DEPARTAMENTO DE SEGUIMIENTO INFORMATICO DE OBRAS, DISPONIBLE EN LA SUBSECRETARÍA DE PLANEACIÓN Y PROGRAMACIÓN DE OBRA. (ACTUALIZACIÓN MENSUAL).					SE CUENTA CON DISPONIBILIDAD DE RECURSOS DE FONDOS FEDERALES Y ESTATALES PARA EL FINANCIAMIENTO DE LAS OBRAS O ACCIONES Y LAS CONDICIONES LABORALES Y ECONÓMICAS SON FAVORABLES.					
DATOS DE LA META										
Definición de la variable Meta:	1 - KILOMETROS LINEALES DE LÍNEAS Y REDES DE DISTRIBUCIÓN DE ENERGÍA ELÉCTRICA AMPLIADAS									
Unidad de medida:	34 - KILÓMETRO LINEAL									
LÍNEA BASE					VALOR PROGRAMADO ANUAL					
AÑO	2021		VALOR	0.00		AÑO	2022		VALOR	1.28
AVANCE TRIMESTRAL OBRA/ACTIVIDAD										
METAS	1er.TRIMESTRE		2o.TRIMESTRE		3er.TRIMESTRE		4o.TRIMESTRE		CUMPLIMIENTO DE METAS	
PROGRAMACIÓN INICIAL	0.00	0.00	0.21	1.06	T1+T2+T3+T4		1.28			
PROGRAMACIÓN ACTUALIZADA	0.00	0.00	0.21	T1+T2+T3+T4		0.21				
METAS ALCANZADAS	0.00	0.00	0.00	0.00	T1+T2+T3+T4		0.00			
PORCENTAJE ALCANZADO TRIMESTRAL	0.00	0.00	0.00	0.00	PORCENTAJE ALCANZADO ANUAL		0.00			

PORCENTAJE DE CUMPLIMIENTO ALCANZADO EN EL TRIMESTRE: 0.00 %

JEFE ADMINISTRATIVO
MTRA. RUBI OLIVERA VELASCO
DIRECTORA ADMINISTRATIVA



SECRETARÍA DE LAS INFRAESTRUCTURAS Y EL ORDENAMIENTO TERRITORIAL SUSTENTABLE
MTRO. JAVIER LAZCANO VARGAS
SECRETARIO

REPORTE DE AVANCE DE GESTIÓN

UR 106 - SECRETARÍA DE LAS INFRAESTRUCTURAS Y EL ORDENAMIENTO TERRITORIAL SUSTENTABLE

TERCER TRIMESTRE 2022



Gobierno del Estado

UE: 001-OFCINA DEL SECRETARIO DE LAS INFRAESTRUCTURAS Y EL ORDENAMIENTO TERRITORIAL SUSTENTABLE

ESTRUCTURA PROGRAMÁTICA										
PROGRAMA		SUBPROGRAMA		PROYECTO			OBRA/ACTIVIDAD			
122-MEJORAMIENTO URBANO DE LOS CENTROS DE POBLACIÓN		02-REALIZACIÓN DE OBRAS DE URBANIZACIÓN		211-AMPLIACION DE LA RED DE DISTRIBUCION DE ENERGIA ELECTRICA EN CAMINO A PARAJE VIEJO DE LA LOCALIDAD DE PARAJE VIEJO, EN EL MUNICIPIO DE SANTA MARIA YUCUHITI.			001-AMPLIACION DE LA RED DE DISTRIBUCION DE ENERGIA ELECTRICA EN CAMINO A PARAJE VIEJO DE LA LOCALIDAD DE PARAJE VIEJO, EN EL MUNICIPIO DE SANTA MARIA YUCUHITI.			
POBLACIÓN O ÁREA DE ENFOQUE POTENCIAL	ATRIBUTO DE LA POBLACIÓN O ÁREA DE ENFOQUE:	CENTRO DE POBLACIÓN EN EL ESTADO DE OAXACA		HOMBRES:	0	MUJERES:	0	TOTAL:	570	
PRESUPUESTO ANUAL										
Aprobado	Ampliación	Reducción	Modificado	EJERCIDO T1		EJERCIDO T2		EJERCIDO T3		
0.00	2,625,649.65	0.00	2,625,649.65	0.00		0.00		0.00		
				TOTAL EJERCIDO AL TRIMESTRE VIGENTE						0.00
PRESUPUESTO TRIMESTRAL DE LA ACTIVIDAD										
Aprobado		Modificado		Comprometido		Devengado		Ejercido		
0.00		0.00		0.00		0.00		0.00		
DATOS DEL INDICADOR										
Nombre :	PORCENTAJE DE KILOMETROS LINEALES DE LINEAS Y REDES DE DISTRIBUCIÓN DE ENERGÍA ELECTRICA AMPLIADAS				Número de indicador :	2718				
Definición :	MIDE EL PORCENTAJE DE KILOMETROS LINEALES DE LÍNEAS Y REDES DE DISTRIBUCIÓN DE ENERGÍA ELÉCTRICA AMPLIADAS RESPECTO A LOS KILOMETROS PROGRAMADOS (KILOMETROS LINEALES DE LINEAS Y REDES DE DISTRIBUCIÓN DE ENERGÍA ELECTRICA AMPLIADA/KILOMETROS LINEALES DE LINEAS Y REDES DE DISTRIBUCIÓN DE ENERGIA ELECTRICA PROGRAMADAS A AMPLIAR CONTEMPLADAS EN EL BANCO DE PROYECTOS DE INVERSIÓN)*100									
Método de Cálculo :										
Tipo	Dimensión	Frecuencia de Medición		Forma de cálculo del indicador		Tipo de Valor		Sentido Esperado		
GESTIÓN	EFICACIA	TRIMESTRAL		PORCENTAJE		FLUJO		ASCENDENTE		
MEDIOS DE VERIFICACIÓN / FUENTE INFORMACIÓN					SUPUESTO					
INFORME MENSUAL DE AVANCE FISICO FINANCIERO (IMAFF) INTEGRADO POR EL DEPARTAMENTO DE SEGUIMIENTO INFORMATICO DE OBRAS, DISPONIBLE EN LA SUBSECRETARÍA DE PLANEACIÓN Y PROGRAMACIÓN DE OBRA. (ACTUALIZACIÓN MENSUAL).					SE CUENTA CON DISPONIBILIDAD DE RECURSOS DE FONDOS FEDERALES Y ESTATALES PARA EL FINANCIAMIENTO DE LAS OBRAS O ACCIONES Y LAS CONDICIONES LABORALES Y ECONÓMICAS SON FAVORABLES.					
DATOS DE LA META										
Definición de la variable Meta:	1 - KILOMETROS LINEALES DE LÍNEAS Y REDES DE DISTRIBUCIÓN DE ENERGÍA ELÉCTRICA AMPLIADAS									
Unidad de medida:	34 - KILÓMETRO LINEAL									
LÍNEA BASE					VALOR PROGRAMADO ANUAL					
AÑO	2021		VALOR	0.00	AÑO	2022		VALOR	1.59	
AVANCE TRIMESTRAL OBRA/ACTIVIDAD										
METAS	1er.TRIMESTRE		2o.TRIMESTRE		3er.TRIMESTRE		4o.TRIMESTRE		CUMPLIMIENTO DE METAS	
PROGRAMACIÓN INICIAL	0.00	0.00	0.53	0.53	1.06	T1+T2+T3+T4			1.59	
PROGRAMACIÓN ACTUALIZADA	0.00	0.00	0.53	0.53		T1+T2+T3+T4			0.53	
METAS ALCANZADAS	0.00	0.00	0.00	0.00	0.00	T1+T2+T3+T4			0.00	
PORCENTAJE ALCANZADO TRIMESTRAL	0.00	0.00	0.00	0.00	0.00	PORCENTAJE ALCANZADO ANUAL			0.00	

PORCENTAJE DE CUMPLIMIENTO ALCANZADO EN EL TRIMESTRE: 0.00 %

JEFE ADMINISTRATIVO
MTRA. RUBÉN VELASCO
DIRECTORA ADMINISTRATIVA



TITULAR DE LA DEPENDENCIA ENTIDAD
MTR. JAVIER AZCANO VARGAS
SECRETARIO

REPORTE DE AVANCE DE GESTIÓN

UR 106 - SECRETARÍA DE LAS INFRAESTRUCTURAS Y EL ORDENAMIENTO TERRITORIAL SUSTENTABLE

TERCER TRIMESTRE 2022



Gobierno del Estado

UE: 001-OFCINA DEL SECRETARIO DE LAS INFRAESTRUCTURAS Y EL ORDENAMIENTO TERRITORIAL SUSTENTABLE

PROGRAMA		SUBPROGRAMA		PROYECTO		OBRA/ACTIVIDAD	
122-MEJORAMIENTO URBANO DE LOS CENTROS DE POBLACIÓN		02-REALIZACIÓN DE OBRAS DE URBANIZACIÓN		178-CONSTRUCCIÓN DE PAVIMENTO CON CONCRETO HIDRAULICO EN LA CALLE 20 DE NOVIEMBRE EN LA LOCALIDAD DE NUEVO PESCADITO DE ABAJO EN EL MUNICIPIO DE SAN MIGUEL SOYALTEPEC		001-CONSTRUCCION DE PAVIMENTO CON CONCRETO HIDRAULICO EN LA CALLE 20 DE NOVIEMBRE EN LA LOCALIDAD DE NUEVO PESCADITO DE ABAJO EN EL MUNICIPIO DE SAN MIGUEL SOYALTEPEC	
POBLACIÓN O ÁREA DE ENFOQUE POTENCIAL	ATRIBUTO DE LA POBLACIÓN O ÁREA DE ENFOQUE	CENTRO DE POBLACIÓN EN EL ESTADO DE OAXACA	HOMBRES:	0	MUJERES:	0	TOTAL: 570
PRESUPUESTO ANUAL							
Aprobado	Ampliación	Reducción	Modificado	EJERCIDO T1	EJERCIDO T2	EJERCIDO T3	EJERCIDO T4
0.00	1,424,051.10	0.00	1,424,051.10	0.00	0.00	0.00	0.00
TOTAL EJERCIDO AL TRIMESTRE VIGENTE							0.00
PRESUPUESTO TRIMESTRAL DE LA ACTIVIDAD							
Aprobado		Modificado	Comprometido	Devengado	Ejercido	% de Ejercido Vs. Modificado	
0.00		0.00	1,420,976.95	0.00	0.00	nan	
DATOS DEL INDICADOR							
Nombre :	PORCENTAJE DE METROS CUADRADOS DE CALLES PAVIMENTADAS			Número de indicador :	2362		
Definición :	MIDE EL PORCENTAJE DE METROS CUADRADOS DE CALLES PAVIMENTADAS RESPECTO AL PROGRAMADO						
Método de Cálculo :	(METROS CUADRADOS DE CALLES PAVIMENTADAS/METROS CUADRADOS DE CALLES PROGRAMADAS A PAVIMENTAR CONTEMPLADAS EN EL BANCO DE PROYECTOS DE INVERSIÓN)*100						
Tipo	Dimensión	Frecuencia de Medición	Forma de cálculo del indicador	Tipo de Valor	Sentido Esperado		
GESTIÓN	EFICACIA	TRIMESTRAL	PORCENTAJE	FLUJO	ASCENDENTE		
MEDIOS DE VERIFICACIÓN / FUENTE INFORMACIÓN							
INFORME MENSUAL DE AVANCE FISICO FINANCIERO (IMAFF) INTEGRADO POR EL DEPARTAMENTO DE SEGUIMIENTO INFORMATICO DE OBRAS, DISPONIBLE EN LA SUBSECRETARÍA DE PLANEACIÓN Y PROGRAMACIÓN DE OBRA. (ACTUALIZACIÓN MENSUAL).				SE CUENTA CON DISPONIBILIDAD DE RECURSOS DE FONDOS FEDERALES Y ESTATALES PARA EL FINANCIAMIENTO DE LAS OBRAS O ACCIONES Y LAS CONDICIONES LABORALES Y ECONÓMICAS SON FAVORABLES.			
DATOS DE LA META							
Definición de la variable Meta:	1 - METROS CUADRADOS DE CALLES PAVIMENTADAS						
Unidad de medida:	15 - METRO CUADRADO						
LÍNEA BASE				VALOR PROGRAMADO ANUAL			
AÑO	2018	VALOR	137,330.00	AÑO	2022	VALOR	780.00
AVANCE TRIMESTRAL OBRA/ACTIVIDAD							
METAS	1er.TRIMESTRE	2o.TRIMESTRE	3er.TRIMESTRE	4o.TRIMESTRE	CUMPLIMIENTO DE METAS		
PROGRAMACIÓN INICIAL	0.00	0.00	390.00	390.00	T1+T2+T3+T4	780.00	
PROGRAMACIÓN ACTUALIZADA	0.00	0.00	390.00		T1+T2+T3+T4	390.00	
METAS ALCANZADAS	0.00	0.00	780.00	0.00	T1+T2+T3+T4	780.00	
PORCENTAJE ALCANZADO TRIMESTRAL	0.00	0.00	200.00	0.00	PORCENTAJE ALCANZADO ANUAL	100.00	

PORCENTAJE DE CUMPLIMIENTO ALCANZADO EN EL TRIMESTRE: 200.00 %

JEFE ADMINISTRATIVO
MTRA. RUBI OLIVERA VELASCO
DIRECTORA ADMINISTRATIVA



TITULAR DE LA DEPENDENCIA ENTIDAD
MTRO. JAVIER LAZCANO VARGAS
SECRETARIO

REPORTE DE AVANCE DE GESTIÓN

UR 106 - SECRETARÍA DE LAS INFRAESTRUCTURAS Y EL ORDENAMIENTO TERRITORIAL SUSTENTABLE

TERCER TRIMESTRE 2022



Gobierno del Estado

UE: 001-OFCINA DEL SECRETARIO DE LAS INFRAESTRUCTURAS Y EL ORDENAMIENTO TERRITORIAL SUSTENTABLE

ESTRUCTURA PROGRAMATICA																																																																																																																																																																																																																											
PROGRAMA		SUBPROGRAMA		PROYECTO			OBRA/ACTIVIDAD																																																																																																																																																																																																																				
122-MEJORAMIENTO URBANO DE LOS CENTROS DE POBLACIÓN		02-REALIZACIÓN DE OBRAS DE URBANIZACIÓN		154-AMPLIACIÓN DE LA RED DE DISTRIBUCIÓN DE ENERGÍA ELÉCTRICA EN VARIAS CALLES DE LA LOCALIDAD DE TIANGUISCO, MUNICIPIO DE SANTA MARIA TLALIXTAC.			001-AMPLIACIÓN DE LA RED DE DISTRIBUCIÓN DE ENERGÍA ELÉCTRICA EN VARIAS CALLES DE LA LOCALIDAD DE TIANGUISCO, MUNICIPIO DE SANTA MARIA TLALIXTAC.																																																																																																																																																																																																																				
POBLACIÓN O ÁREA DE ENFOQUE POTENCIAL	ATRIBUTO DE LA POBLACIÓN O ÁREA DE ENFOQUE:	CENTRO DE POBLACIÓN EN EL ESTADO DE OAXACA		HOMBRES:	0	MUJERES:	0	TOTAL:	570																																																																																																																																																																																																																		
PRESUPUESTO ANUAL																																																																																																																																																																																																																											
Aprobado	Ampliación	Reducción	Modificado	EJERCIDO T1		EJERCIDO T2		EJERCIDO T3																																																																																																																																																																																																																			
0.00	1,123,249.65	0.00	1,123,249.65	0.00		0.00		327,553.87																																																																																																																																																																																																																			
				TOTAL EJERCIDO AL TRIMESTRE VIGENTE				327,553.87																																																																																																																																																																																																																			
PRESUPUESTO TRIMESTRAL DE LA ACTIVIDAD																																																																																																																																																																																																																											
Aprobado		Modificado		Comprometido		Devengado		Ejercido																																																																																																																																																																																																																			
0.00		327,553.87		1,114,999.89		327,553.87		327,553.87																																																																																																																																																																																																																			
<table border="1"> <thead> <tr> <th colspan="10">DATOS DEL INDICADOR</th> </tr> <tr> <td>Nombre :</td> <td colspan="4">PORCENTAJE DE KILÓMETROS DE REDES DE DISTRIBUCIÓN DE ENERGÍA ELÉCTRICA AMPLIADAS</td> <td>Número de indicador :</td> <td colspan="4">2744</td> </tr> <tr> <td>Definición :</td> <td colspan="9">MIDE EL PORCENTAJE DE KILÓMETROS DE REDES DE DISTRIBUCIÓN DE ENERGÍA ELÉCTRICA AMPLIADAS (KILOMETROS LINEALES DE REDES DE DISTRIBUCIÓN DE ENERGÍA ELÉCTRICA AMPLIADAS/KILOMETROS LINEALES DE REDES DE DISTRIBUCIÓN DE ENERGÍA ELÉCTRICA A AMPLIAR CONTEMPLADAS EN EL BANCO DE PROYECTOS DE INVERSIÓN)*100</td> </tr> <tr> <td>Método de Cálculo :</td> <td colspan="9"></td> </tr> <tr> <td>Tipo</td> <td>Dimensión</td> <td colspan="3">Frecuencia de Medición</td> <td colspan="2">Forma de cálculo del Indicador</td> <td colspan="2">Tipo de Valor</td> <td>Sentido Esperado</td> </tr> <tr> <td>GESTIÓN</td> <td>EFICACIA</td> <td colspan="3">TRIMESTRAL</td> <td colspan="2">PORCENTAJE</td> <td colspan="2">FLUJO</td> <td>ASCENDENTE</td> </tr> <tr> <th colspan="10">MEDIOS DE VERIFICACIÓN / FUENTE INFORMACIÓN</th> </tr> <tr> <td colspan="5">INFORME MENSUAL DE AVANCE FÍSICO FINANCIERO (IMAFF) INTEGRADO POR EL DEPARTAMENTO DE SEGUIMIENTO INFORMÁTICO DE OBRAS, DISPONIBLE EN LA SUBSECRETARÍA DE PLANEACIÓN Y PROGRAMACIÓN DE OBRA. (ACTUALIZACIÓN MENSUAL).</td> <td colspan="5">SE CUENTA CON DISPONIBILIDAD DE RECURSOS DE FONDOS FEDERALES Y ESTATALES PARA EL FINANCIAMIENTO DE LAS OBRAS O ACCIONES Y LAS CONDICIONES LABORALES Y ECONÓMICAS SON FAVORABLES.</td> </tr> <tr> <th colspan="10">DATOS DE LA META</th> </tr> <tr> <td colspan="2">Definición de la variable Meta:</td> <td colspan="8">1 - KILÓMETROS LINEALES DE REDES DE DISTRIBUCIÓN DE ENERGÍA ELÉCTRICA AMPLIADAS</td> </tr> <tr> <td colspan="2">Unidad de medida:</td> <td colspan="8">34 - KILÓMETRO LINEAL</td> </tr> <tr> <th colspan="5">LÍNEA BASE</th> <th colspan="5">VALOR PROGRAMADO ANUAL</th> </tr> <tr> <td>AÑO</td> <td colspan="2">2018</td> <td>VALOR</td> <td colspan="2">0.00</td> <td>AÑO</td> <td colspan="2">2022</td> <td>VALOR</td> </tr> <tr> <td></td> <td colspan="2"></td> <td></td> <td colspan="2"></td> <td></td> <td colspan="2"></td> <td>0.78</td> </tr> <tr> <th colspan="10">AVANCE TRIMESTRAL OBRA/ACTIVIDAD</th> </tr> <tr> <th colspan="2">METAS</th> <th colspan="2">1er.TRIMESTRE</th> <th colspan="2">2o.TRIMESTRE</th> <th colspan="2">3er.TRIMESTRE</th> <th colspan="2">4o.TRIMESTRE</th> </tr> <tr> <td>PROGRAMACIÓN INICIAL</td> <td>0.00</td> <td colspan="2">0.26</td> <td colspan="2">0.39</td> <td colspan="2">0.13</td> <td colspan="2">T1+T2+T3+T4</td> </tr> <tr> <td>PROGRAMACIÓN ACTUALIZADA</td> <td>0.00</td> <td colspan="2">0.26</td> <td colspan="2">0.39</td> <td colspan="2"></td> <td colspan="2">T1+T2+T3+T4</td> </tr> <tr> <td>METAS ALCANZADAS</td> <td>0.00</td> <td colspan="2">0.00</td> <td colspan="2">0.23</td> <td colspan="2">0.00</td> <td colspan="2">T1+T2+T3+T4</td> </tr> <tr> <td>PORCENTAJE ALCANZADO TRIMESTRAL</td> <td>0.00</td> <td colspan="2">0.00</td> <td colspan="2">58.97</td> <td colspan="2">0.00</td> <td colspan="2">PORCENTAJE ALCANZADO ANUAL</td> </tr> <tr> <td></td> <td></td> <td colspan="2"></td> <td colspan="2"></td> <td colspan="2"></td> <td colspan="2">29.41</td> </tr> </thead></table>										DATOS DEL INDICADOR										Nombre :	PORCENTAJE DE KILÓMETROS DE REDES DE DISTRIBUCIÓN DE ENERGÍA ELÉCTRICA AMPLIADAS				Número de indicador :	2744				Definición :	MIDE EL PORCENTAJE DE KILÓMETROS DE REDES DE DISTRIBUCIÓN DE ENERGÍA ELÉCTRICA AMPLIADAS (KILOMETROS LINEALES DE REDES DE DISTRIBUCIÓN DE ENERGÍA ELÉCTRICA AMPLIADAS/KILOMETROS LINEALES DE REDES DE DISTRIBUCIÓN DE ENERGÍA ELÉCTRICA A AMPLIAR CONTEMPLADAS EN EL BANCO DE PROYECTOS DE INVERSIÓN)*100									Método de Cálculo :										Tipo	Dimensión	Frecuencia de Medición			Forma de cálculo del Indicador		Tipo de Valor		Sentido Esperado	GESTIÓN	EFICACIA	TRIMESTRAL			PORCENTAJE		FLUJO		ASCENDENTE	MEDIOS DE VERIFICACIÓN / FUENTE INFORMACIÓN										INFORME MENSUAL DE AVANCE FÍSICO FINANCIERO (IMAFF) INTEGRADO POR EL DEPARTAMENTO DE SEGUIMIENTO INFORMÁTICO DE OBRAS, DISPONIBLE EN LA SUBSECRETARÍA DE PLANEACIÓN Y PROGRAMACIÓN DE OBRA. (ACTUALIZACIÓN MENSUAL).					SE CUENTA CON DISPONIBILIDAD DE RECURSOS DE FONDOS FEDERALES Y ESTATALES PARA EL FINANCIAMIENTO DE LAS OBRAS O ACCIONES Y LAS CONDICIONES LABORALES Y ECONÓMICAS SON FAVORABLES.					DATOS DE LA META										Definición de la variable Meta:		1 - KILÓMETROS LINEALES DE REDES DE DISTRIBUCIÓN DE ENERGÍA ELÉCTRICA AMPLIADAS								Unidad de medida:		34 - KILÓMETRO LINEAL								LÍNEA BASE					VALOR PROGRAMADO ANUAL					AÑO	2018		VALOR	0.00		AÑO	2022		VALOR										0.78	AVANCE TRIMESTRAL OBRA/ACTIVIDAD										METAS		1er.TRIMESTRE		2o.TRIMESTRE		3er.TRIMESTRE		4o.TRIMESTRE		PROGRAMACIÓN INICIAL	0.00	0.26		0.39		0.13		T1+T2+T3+T4		PROGRAMACIÓN ACTUALIZADA	0.00	0.26		0.39				T1+T2+T3+T4		METAS ALCANZADAS	0.00	0.00		0.23		0.00		T1+T2+T3+T4		PORCENTAJE ALCANZADO TRIMESTRAL	0.00	0.00		58.97		0.00		PORCENTAJE ALCANZADO ANUAL										29.41	
DATOS DEL INDICADOR																																																																																																																																																																																																																											
Nombre :	PORCENTAJE DE KILÓMETROS DE REDES DE DISTRIBUCIÓN DE ENERGÍA ELÉCTRICA AMPLIADAS				Número de indicador :	2744																																																																																																																																																																																																																					
Definición :	MIDE EL PORCENTAJE DE KILÓMETROS DE REDES DE DISTRIBUCIÓN DE ENERGÍA ELÉCTRICA AMPLIADAS (KILOMETROS LINEALES DE REDES DE DISTRIBUCIÓN DE ENERGÍA ELÉCTRICA AMPLIADAS/KILOMETROS LINEALES DE REDES DE DISTRIBUCIÓN DE ENERGÍA ELÉCTRICA A AMPLIAR CONTEMPLADAS EN EL BANCO DE PROYECTOS DE INVERSIÓN)*100																																																																																																																																																																																																																										
Método de Cálculo :																																																																																																																																																																																																																											
Tipo	Dimensión	Frecuencia de Medición			Forma de cálculo del Indicador		Tipo de Valor		Sentido Esperado																																																																																																																																																																																																																		
GESTIÓN	EFICACIA	TRIMESTRAL			PORCENTAJE		FLUJO		ASCENDENTE																																																																																																																																																																																																																		
MEDIOS DE VERIFICACIÓN / FUENTE INFORMACIÓN																																																																																																																																																																																																																											
INFORME MENSUAL DE AVANCE FÍSICO FINANCIERO (IMAFF) INTEGRADO POR EL DEPARTAMENTO DE SEGUIMIENTO INFORMÁTICO DE OBRAS, DISPONIBLE EN LA SUBSECRETARÍA DE PLANEACIÓN Y PROGRAMACIÓN DE OBRA. (ACTUALIZACIÓN MENSUAL).					SE CUENTA CON DISPONIBILIDAD DE RECURSOS DE FONDOS FEDERALES Y ESTATALES PARA EL FINANCIAMIENTO DE LAS OBRAS O ACCIONES Y LAS CONDICIONES LABORALES Y ECONÓMICAS SON FAVORABLES.																																																																																																																																																																																																																						
DATOS DE LA META																																																																																																																																																																																																																											
Definición de la variable Meta:		1 - KILÓMETROS LINEALES DE REDES DE DISTRIBUCIÓN DE ENERGÍA ELÉCTRICA AMPLIADAS																																																																																																																																																																																																																									
Unidad de medida:		34 - KILÓMETRO LINEAL																																																																																																																																																																																																																									
LÍNEA BASE					VALOR PROGRAMADO ANUAL																																																																																																																																																																																																																						
AÑO	2018		VALOR	0.00		AÑO	2022		VALOR																																																																																																																																																																																																																		
									0.78																																																																																																																																																																																																																		
AVANCE TRIMESTRAL OBRA/ACTIVIDAD																																																																																																																																																																																																																											
METAS		1er.TRIMESTRE		2o.TRIMESTRE		3er.TRIMESTRE		4o.TRIMESTRE																																																																																																																																																																																																																			
PROGRAMACIÓN INICIAL	0.00	0.26		0.39		0.13		T1+T2+T3+T4																																																																																																																																																																																																																			
PROGRAMACIÓN ACTUALIZADA	0.00	0.26		0.39				T1+T2+T3+T4																																																																																																																																																																																																																			
METAS ALCANZADAS	0.00	0.00		0.23		0.00		T1+T2+T3+T4																																																																																																																																																																																																																			
PORCENTAJE ALCANZADO TRIMESTRAL	0.00	0.00		58.97		0.00		PORCENTAJE ALCANZADO ANUAL																																																																																																																																																																																																																			
								29.41																																																																																																																																																																																																																			

PORCENTAJE DE CUMPLIMIENTO ALCANZADO EN EL TRIMESTRE: 58.97 %

JEFE ADMINISTRATIVO
MTRA. RUBI OLIVERA VELASCO
DIRECTORA ADMINISTRATIVA



TITULAR DE LA DEPENDENCIA ENTIDAD
MTR. JAVIER LAZCANO YARGAS
SECRETARIO

REPORTE DE AVANCE DE GESTIÓN

UR 106 - SECRETARÍA DE LAS INFRAESTRUCTURAS Y EL ORDENAMIENTO TERRITORIAL SUSTENTABLE

TERCER TRIMESTRE 2022



Gobierno del Estado

UE: 001-OFCINA DEL SECRETARIO DE LAS INFRAESTRUCTURAS Y EL ORDENAMIENTO TERRITORIAL SUSTENTABLE

ESTRUCTURA PROGRAMÁTICA							
PROGRAMA		SUBPROGRAMA		PROYECTO		OBRA/ACTIVIDAD	
122-MEJORAMIENTO URBANO DE LOS CENTROS DE POBLACIÓN		02-REALIZACIÓN DE OBRAS DE URBANIZACIÓN		117-AMPLIACIÓN DE LA RED DE DISTRIBUCIÓN DE ENERGÍA ELÉCTRICA EN VARIAS CALLES EN LA LOCALIDAD DE SANTIAGO SUCHILQUITONGO DEL MUNICIPIO DE SANTIAGO SUCHILQUITONGO		001-AMPLIACIÓN DE LA RED DE DISTRIBUCIÓN DE ENERGÍA ELÉCTRICA EN VARIAS CALLES EN LA LOCALIDAD DE SANTIAGO SUCHILQUITONGO DEL MUNICIPIO DE SANTIAGO SUCHILQUITONGO	
POBLACIÓN O ÁREA DE ENFOQUE POTENCIAL	ATRIBUTO DE LA POBLACIÓN O ÁREA DE ENFOQUE:	CENTRO DE POBLACIÓN EN EL ESTADO DE OAXACA		HOMBRES:	0	MUJERES:	0
				TOTAL:			570
PRESUPUESTO ANUAL							
Aprobado	Ampliación	Reducción	Modificado	EJERCIDO T1	EJERCIDO T2	EJERCIDO T3	EJERCIDO T4
0.00	990,761.28	0.00	990,761.28	0.00	0.00	319,311.32	0.00
				TOTAL EJERCIDO AL TRIMESTRE VIGENTE		319,311.32	
PRESUPUESTO TRIMESTRAL DE LA ACTIVIDAD							
Aprobado		Modificado		Comprometido		Devengado	Ejercido
0.00		319,311.32		0.00		319,311.32	100.00
DATOS DEL INDICADOR							
Nombre :	PORCENTAJE DE KILOMETROS LINEALES DE LÍNEAS Y REDES DE DISTRIBUCIÓN DE ENERGÍA ELÉCTRICA AMPLIADAS			Número de indicador :	2718		
Definición :	MIDE EL PORCENTAJE DE KILOMETROS LINEALES DE LÍNEAS Y REDES DE DISTRIBUCIÓN DE ENERGÍA ELÉCTRICA AMPLIADAS RESPECTO A LOS KILOMETROS PROGRAMADOS (KILOMETROS LINEALES DE LÍNEAS Y REDES DE DISTRIBUCIÓN DE ENERGÍA ELÉCTRICA AMPLIADA/KILOMETROS LINEALES DE LÍNEAS Y REDES DE DISTRIBUCIÓN DE ENERGÍA ELÉCTRICA PROGRAMADAS A AMPLIAR CONTEMPLADAS EN EL BANCO DE PROYECTOS DE INVERSIÓN)*100						
Método de Cálculo :	Banco de Proyectos de Inversión)*100						
Tipo	Dimensión	Frecuencia de Medición	Forma de cálculo del indicador	Tipo de Valor	Sentido Esperado		
GESTIÓN	EFICACIA	TRIMESTRAL	PORCENTAJE	FLUJO	ASCENDENTE		
MEDIOS DE VERIFICACIÓN / FUENTE INFORMACIÓN				SUPUESTO			
INFORME MENSUAL DE AVANCE FÍSICO FINANCIERO (IMAFF) INTEGRADO POR EL DEPARTAMENTO DE SEGUIMIENTO INFORMÁTICO DE OBRAS, DISPONIBLE EN LA SUBSECRETARÍA DE PLANEACIÓN Y PROGRAMACIÓN DE OBRA. (ACTUALIZACIÓN MENSUAL).				SE CUENTA CON DISPONIBILIDAD DE RECURSOS DE FONDOS FEDERALES Y ESTATALES PARA EL FINANCIAMIENTO DE LAS OBRAS O ACCIONES Y LAS CONDICIONES LABORALES Y ECONÓMICAS SON FAVORABLES.			
DATOS DE LA META							
Definición de la variable Meta:	1 - KILOMETROS LINEALES DE LÍNEAS Y REDES DE DISTRIBUCIÓN DE ENERGÍA ELÉCTRICA AMPLIADAS						
Unidad de medida:	34 - KILÓMETRO LINEAL						
LÍNEA BASE				VALOR PROGRAMADO ANUAL			
AÑO	2021		VALOR	0.00	AÑO	2022	
						VALOR	0.61
AVANCE TRIMESTRAL OBRA/ACTIVIDAD							
METAS	1er.TRIMESTRE	2o.TRIMESTRE	3er.TRIMESTRE	4o.TRIMESTRE	CUMPLIMIENTO DE METAS		
PROGRAMACIÓN INICIAL	0.00	0.30	0.31	0.00	T1+T2+T3+T4	0.61	
PROGRAMACIÓN ACTUALIZADA	0.00	0.30	0.31		T1+T2+T3+T4	0.61	
METAS ALCANZADAS	0.00	0.00	0.52	0.00	T1+T2+T3+T4	0.52	
PORCENTAJE ALCANZADO TRIMESTRAL	0.00	0.00	168.83	0.00	PORCENTAJE ALCANZADO ANUAL	85.53	

PORCENTAJE DE CUMPLIMIENTO ALCANZADO EN EL TRIMESTRE: 168.83 %

JEFE ADMINISTRATIVO
MTRA. RUEBEN VELASCO
DIRECTORA ADMINISTRATIVA



TITULAR DE LA DEPENDENCIA/ENTIDAD
MTRO. JAVIER LAZCANO VARGAS
SECRETARIO

REPORTE DE AVANCE DE GESTIÓN

UR 106 - SECRETARÍA DE LAS INFRAESTRUCTURAS Y EL ORDENAMIENTO TERRITORIAL SUSTENTABLE

TERCER TRIMESTRE 2022



Gobierno del Estado

UE: 001-OFCINA DEL SECRETARIO DE LAS INFRAESTRUCTURAS Y EL ORDENAMIENTO TERRITORIAL SUSTENTABLE

ESTRUCTURA PROGRAMATICA											
PROGRAMA		SUBPROGRAMA		PROYECTO			OBRA/ACTIVIDAD				
122-MEJORAMIENTO URBANO DE LOS CENTROS DE POBLACIÓN		02-REALIZACIÓN DE OBRAS DE URBANIZACIÓN		130-CONSTRUCCIÓN DE PAVIMENTO A BASE DE CONCRETO HIDRÁULICO EN LA PRIVADA JUAN RUIZ DE ALARCON, EN LA LOCALIDAD DE SANTO DOMINGO TEHUANTEPEC, MUNICIPIO DE SANTO DOMINGO TEHUANTEPEC			001-CONSTRUCCION DE PAVIMENTO A BASE DE CONCRETO HIDRÁULICO EN LA PRIVADA JUAN RUIZ DE ALARCON, EN LA LOCALIDAD DE SANTO DOMINGO TEHUANTEPEC, MUNICIPIO DE SANTO DOMINGO TEHUANTEPEC				
POBLACIÓN O ÁREA DE ENFOQUE POTENCIAL	ATRIBUTO DE LA POBLACIÓN O ÁREA DE ENFOQUE:	CENTRO DE POBLACIÓN EN EL ESTADO DE OAXACA		HOMBRES:	0	MUJERES:	0	TOTAL:	570		
PRESUPUESTO ANUAL											
Aprobado		Ampliación		Reducción		Modificado		EJERCIDO T1	EJERCIDO T2	EJERCIDO T3	EJERCIDO T4
0.00		2,210,086.66		0.00		2,210,086.66		0.00	0.00	1,374,363.78	0.00
TOTAL EJERCIDO AL TRIMESTRE VIGENTE										1,374,363.78	
PRESUPUESTO TRIMESTRAL DE LA ACTIVIDAD											
Aprobado		Modificado		Comprometido		Devengado		Ejercido	% de Ejercido Vs. Modificado		
0.00		1,374,363.78		0.00		1,374,363.78		1,374,363.78	100.00		
DATOS DEL INDICADOR											
Nombre : PORCENTAJE DE METROS CUADRADOS DE CALLES PAVIMENTADAS				Número de Indicador : 2362							
Definición : MIDE EL PORCENTAJE DE METROS CUADRADOS DE CALLES PAVIMENTADAS RESPECTO AL PROGRAMADO											
Método de Cálculo : (METROS CUADRADOS DE CALLES PAVIMENTADAS/METROS CUADRADOS DE CALLES PROGRAMADAS A PAVIMENTAR CONTEMPLADAS EN EL BANCO DE PROYECTOS DE INVERSIÓN)*100											
Tipo	Dimensión		Frecuencia de Medición		Forma de cálculo del Indicador		Tipo de Valor	Sentido Esperado			
GESTIÓN	EFICACIA		TRIMESTRAL		PORCENTAJE		FLUJO	ASCENDENTE			
MEDIOS DE VERIFICACIÓN / FUENTE INFORMACIÓN											
INFORME MENSUAL DE AVANCE FISICO FINANCIERO (IMAFF) INTEGRADO POR EL DEPARTAMENTO DE SEGUIMIENTO INFORMATICO DE OBRAS, DISPONIBLE EN LA SUBSECRETARÍA DE PLANEACIÓN Y PROGRAMACIÓN DE OBRA. (ACTUALIZACIÓN MENSUAL).					SE CUENTA CON DISPONIBILIDAD DE RECURSOS DE FONDOS FEDERALES Y ESTATALES PARA EL FINANCIAMIENTO DE LAS OBRAS O ACCIONES Y LAS CONDICIONES LABORALES Y ECONÓMICAS SON FAVORABLES.						
DATOS DE LA META											
Definición de la variable Meta: 1 - METROS CUADRADOS DE CALLES PAVIMENTADAS											
Unidad de medida: 15 - METRO CUADRADO											
LÍNEA BASE					VALOR PROGRAMADO ANUAL						
AÑO	2018		VALOR		137,330.00	AÑO	2022		VALOR	1,379.21	
AVANCE TRIMESTRAL OBRA/ACTIVIDAD											
METAS	1er.TRIMESTRE		2o.TRIMESTRE		3er.TRIMESTRE		4o.TRIMESTRE		CUMPLIMIENTO DE METAS		
PROGRAMACIÓN INICIAL	0.00		459.72		689.58		229.91		T1+T2+T3+T4	1,379.21	
PROGRAMACIÓN ACTUALIZADA	0.00		459.72		689.58				T1+T2+T3+T4	1,149.30	
METAS ALCANZADAS	0.00		0.00		1,379.21		0.00		T1+T2+T3+T4	1,379.21	
PORCENTAJE ALCANZADO TRIMESTRAL	0.00		0.00		200.01		0.00		PORCENTAJE ALCANZADO ANUAL	100.00	

PORCENTAJE DE CUMPLIMIENTO ALCANZADO EN EL TRIMESTRE: 200.01 %

JEFE ADMINISTRATIVO
MTRA. RUBI OLIVERA DELASCO
DIRECTORA ADMINISTRATIVA



TITULAR DEL MÓDULO DEPENDENCIA ENTIDAD
MTRO. JAVIER LAZCANO VARGAS
SECRETARIO

REPORTE DE AVANCE DE GESTIÓN

UR 106 - SECRETARÍA DE LAS INFRAESTRUCTURAS Y EL ORDENAMIENTO TERRITORIAL SUSTENTABLE

TERCER TRIMESTRE 2022



Gobierno del Estado

UE: 001-OFICINA DEL SECRETARIO DE LAS INFRAESTRUCTURAS Y EL ORDENAMIENTO TERRITORIAL SUSTENTABLE

PROGRAMA		SUBPROGRAMA		PROYECTO		OBRA/ACTIVIDAD		
122-MEJORAMIENTO URBANO DE LOS CENTROS DE POBLACIÓN		02-REALIZACIÓN DE OBRAS DE URBANIZACIÓN		227-CONSTRUCCIÓN DE PAVIMENTACION A BASE DE CONCRETO HIDRAULICO EN LA CALLE CONSTITUCION EN LA LOCALIDAD DE ANIMAS TRUJANO MUNICIPIO DE ANIMAS TRUJANO		001-CONSTRUCCIÓN DE PAVIMENTACION A BASE DE CONCRETO HIDRAULICO EN LA CALLE CONSTITUCION EN LA LOCALIDAD DE ANIMAS TRUJANO MUNICIPIO DE ANIMAS TRUJANO		
POBLACIÓN O ÁREA DE ENFOQUE POTENCIAL	ATRIBUTO DE LA POBLACIÓN O ÁREA DE ENFOQUE:	CENTRO DE POBLACIÓN EN EL ESTADO DE OAXACA		HOMBRES:	0	MUJERES:	0	
						TOTAL:	570	
PRESUPUESTO ANUAL								
Aprobado	Ampliación	Reducción	Modificado	EJERCIDO T1	EJERCIDO T2	EJERCIDO T3	EJERCIDO T4	
0.00	2,894,328.71	0.00	2,894,328.71	0.00	0.00	0.00	0.00	
				TOTAL EJERCIDO AL TRIMESTRE VIGENTE				
				0.00				
PRESUPUESTO TRIMESTRAL DE LA ACTIVIDAD								
Aprobado		Modificado		Comprometido		Devengado	Ejercido	
0.00		0.00		0.00		0.00	0.00	
% de Ejercido Vs. Modificado								
nan								
DATOS DEL INDICADOR								
Nombre :	PORCENTAJE DE METROS CUADRADOS DE CALLES PAVIMENTADAS			Número de indicador :	2362			
Definición :	MIDE EL PORCENTAJE DE METROS CUADRADOS DE CALLES PAVIMENTADAS RESPECTO AL PROGRAMADO							
Método de Cálculo :	(METROS CUADRADOS DE CALLES PAVIMENTADAS/METROS CUADRADOS DE CALLES PROGRAMADAS A PAVIMENTAR CONTEMPLADAS EN EL BANCO DE PROYECTOS DE INVERSIÓN)*100							
Tipo	Dimensión		Frecuencia de Medición		Forma de cálculo del indicador		Tipo de Valor	
GESTIÓN	EFICACIA		TRIMESTRAL		PORCENTAJE		FLUJO	
MEDIOS DE VERIFICACIÓN / FUENTE INFORMACIÓN				SUPUESTO				
INFORME MENSUAL DE AVANCE FISICO FINANCIERO (IMAFF) INTEGRADO POR EL DEPARTAMENTO DE SEGUIMIENTO INFORMATICO DE OBRAS, DISPONIBLE EN LA SUBSECRETARÍA DE PLANEACIÓN Y PROGRAMACIÓN DE OBRA. (ACTUALIZACIÓN MENSUAL).				SE CUENTA CON DISPONIBILIDAD DE RECURSOS DE FONDOS FEDERALES Y ESTATALES PARA EL FINANCIAMIENTO DE LAS OBRAS O ACCIONES Y LAS CONDICIONES LABORALES Y ECONÓMICAS SON FAVORABLES.				
DATOS DE LA META								
Definición de la variable Meta:	1 - METROS CUADRADOS DE CALLES PAVIMENTADAS							
Unidad de medida:	15 - METRO CUADRADO							
LÍNEA BASE				VALOR PROGRAMADO ANUAL				
AÑO	2018		VALOR		137,330.00		AÑO	
							2022	
							VALOR	
							1,887.86	
AVANCE TRIMESTRAL OBRA/ACTIVIDAD								
METAS	1er.TRIMESTRE		2o.TRIMESTRE		3er.TRIMESTRE		4o.TRIMESTRE	
PROGRAMACIÓN INICIAL	0.00		0.00		629.28		1,258.58	
PROGRAMACIÓN ACTUALIZADA	0.00		0.00		629.28			
METAS ALCANZADAS	0.00		0.00		0.00		0.00	
PORCENTAJE ALCANZADO TRIMESTRAL	0.00		0.00		0.00		0.00	
							CUMPLIMIENTO DE METAS	
							T1+T2+T3+T4	
							1,887.86	
							T1+T2+T3+T4	
							629.28	
							T1+T2+T3+T4	
							0.00	
							PORCENTAJE ALCANZADO ANUAL	
							0.00	

PORCENTAJE DE CUMPLIMIENTO ALCANZADO EN EL TRIMESTRE: 0.00 %



SECRETARÍA

JEFE ADMINISTRATIVO
MTRA. RUBI OCHOA VELASCO
DIRECTORA ADMINISTRATIVA

TITULAR DE LA DEPENDENCIA ENTREGAD
MTR. JAVIER LAZCANO YARBAS
SECRETARIO

REPORTE DE AVANCE DE GESTIÓN

UR 106 - SECRETARÍA DE LAS INFRAESTRUCTURAS Y EL ORDENAMIENTO TERRITORIAL SUSTENTABLE

TERCER TRIMESTRE 2022



Gobierno del Estado

UE: 001-OFCINA DEL SECRETARIO DE LAS INFRAESTRUCTURAS Y EL ORDENAMIENTO TERRITORIAL SUSTENTABLE

ESTRUCTURA PROGRAMÁTICA									
PROGRAMA		SUBPROGRAMA		PROYECTO			OBRA/ACTIVIDAD		
122-MEJORAMIENTO URBANO DE LOS CENTROS DE POBLACIÓN		02-REALIZACIÓN DE OBRAS DE URBANIZACIÓN		200-CONSTRUCCIÓN DE PAVIMENTO CON CONCRETO HIDRAULICO EN LA CALLE FRANCISCO I. MADERO EN LA LOCALIDAD DE PLAYA DE JICAMA EN EL MUNICIPIO DE SAN MIGUEL SOYALTEPEC			001-CONSTRUCCION DE PAVIMENTO CON CONCRETO HIDRAULICO EN LA CALLE FRANCISCO I. MADERO EN LA LOCALIDAD DE PLAYA DE JICAMA EN EL MUNICIPIO DE SAN MIGUEL SOYALTEPEC		
POBLACIÓN O ÁREA DE ENFOQUE POTENCIAL	ATRIBUTO DE LA POBLACIÓN O ÁREA DE ENFOQUE:	CENTRO DE POBLACIÓN EN EL ESTADO DE OAXACA		HOMBRES:	0	MUJERES:	0	TOTAL:	570
PRESUPUESTO ANUAL									
Aprobado	Ampliación	Reducción	Modificado	EJERCIDO T1		EJERCIDO T2		EJERCIDO T3	
0.00	2,238,455.92	0.00	2,238,455.92	0.00		0.00		0.00	
				TOTAL EJERCIDO AL TRIMESTRE VIGENTE				0.00	
PRESUPUESTO TRIMESTRAL DE LA ACTIVIDAD									
Aprobado		Modificado		Comprometido		Devengado		Ejercido	
0.00		0.00		0.00		0.00		0.00	
% de Ejercido Vs. Modificado									
nan									
DATOS DEL INDICADOR									
Nombre : PORCENTAJE DE METROS CUADRADOS DE CALLES PAVIMENTADAS				Número de indicador : 2362					
Definición : MIDE EL PORCENTAJE DE METROS CUADRADOS DE CALLES PAVIMENTADAS RESPECTO AL PROGRAMADO									
Método de Cálculo : (METROS CUADRADOS DE CALLES PAVIMENTADAS/METROS CUADRADOS DE CALLES PROGRAMADAS A PAVIMENTAR CONTEMPLADAS EN EL BANCO DE PROYECTOS DE INVERSIÓN)*100									
Tipo		Dimensión		Frecuencia de Medición		Forma de cálculo del indicador		Tipo de Valor	
GESTIÓN		EFICACIA		TRIMESTRAL		PORCENTAJE		FLUJO	
MEDIOS DE VERIFICACIÓN / FUENTE INFORMACIÓN					SUPUESTO				
INFORME MENSUAL DE AVANCE FISICO FINANCIERO (IMAFF) INTEGRADO POR EL DEPARTAMENTO DE SEGUIMIENTO INFORMATICO DE OBRAS, DISPONIBLE EN LA SUBSECRETARÍA DE PLANEACIÓN Y PROGRAMACIÓN DE OBRA. (ACTUALIZACIÓN MENSUAL).					SE CUENTA CON DISPONIBILIDAD DE RECURSOS DE FONDOS FEDERALES Y ESTATALES PARA EL FINANCIAMIENTO DE LAS OBRAS O ACCIONES Y LAS CONDICIONES LABORALES Y ECONÓMICAS SON FAVORABLES.				
DATOS DE LA META									
Definición de la variable Meta:		1 - METROS CUADRADOS DE CALLES PAVIMENTADAS							
Unidad de medida:		15 - METRO CUADRADO							
LÍNEA BASE					VALOR PROGRAMADO ANUAL				
AÑO	2018	VALOR	137,330.00		AÑO	2022	VALOR	1,260.00	
AVANCE TRIMESTRAL OBRA/ACTIVIDAD									
METAS		1er.TRIMESTRE		2o.TRIMESTRE		3er.TRIMESTRE		4o.TRIMESTRE	
PROGRAMACIÓN INICIAL	0.00	0.00		420.00		840.00		T1+T2+T3+T4	
PROGRAMACIÓN ACTUALIZADA	0.00	0.00		420.00				T1+T2+T3+T4	
METAS ALCANZADAS	0.00	0.00		0.00		0.00		T1+T2+T3+T4	
PORCENTAJE ALCANZADO TRIMESTRAL	0.00	0.00		0.00		0.00		PORCENTAJE ALCANZADO ANUAL	
								1,260.00	
								420.00	
								0.00	
								0.00	
								0.00	

PORCENTAJE DE CUMPLIMIENTO ALCANZADO EN EL TRIMESTRE: 0.00 %



JEFE ADMINISTRATIVO
MTRA. RUBI OLIVERA ELASCO
DIRECTORA ADMINISTRATIVA

TITULAR DE LA DEPENDENCIA ENTIDAD
MTR. JIVIER LIZCANO MARGAS
SECRETARIO

REPORTE DE AVANCE DE GESTIÓN

UR 106 - SECRETARÍA DE LAS INFRAESTRUCTURAS Y EL ORDENAMIENTO TERRITORIAL SUSTENTABLE

TERCER TRIMESTRE 2022




UE: 001-OFCINA DEL SECRETARIO DE LAS INFRAESTRUCTURAS Y EL ORDENAMIENTO TERRITORIAL SUSTENTABLE

ESTRUCTURA PROGRAMÁTICA									
PROGRAMA		SUBPROGRAMA		PROYECTO			OBRA/ACTIVIDAD		
122-MEJORAMIENTO URBANO DE LOS CENTROS DE POBLACIÓN		02-REALIZACIÓN DE OBRAS DE URBANIZACIÓN		208-CONSTRUCCIÓN DE PAVIMENTO CON CONCRETO HIDRAULICO DE LA CALLE EMILIANO ZAPATA EN LA LOCALIDAD DE UNIÓN HIDALGO EN EL MUNICIPIO DE UNIÓN HIDALGO			001-CONSTRUCCION DE PAVIMENTO CON CONCRETO HIDRAULICO DE LA CALLE EMILIANO ZAPATA EN LA LOCALIDAD DE UNIÓN HIDALGO EN EL MUNICIPIO DE UNIÓN HIDALGO		
POBLACIÓN O ÁREA DE ENFOQUE POTENCIAL	ATRIBUTO DE LA POBLACIÓN O ÁREA DE ENFOQUE:	CENTRO DE POBLACIÓN EN EL ESTADO DE OAXACA		HOMBRES:	0	MUJERES:	0	TOTAL:	570
PRESUPUESTO ANUAL									
Aprobado	Ampliación	Reducción	Modificado	EJERCIDO T1		EJERCIDO T2		EJERCIDO T3	
0.00	7,328,826.08	0.00	7,328,826.08	0.00		0.00		0.00	
				TOTAL EJERCIDO AL TRIMESTRE VIGENTE				0.00	
PRESUPUESTO TRIMESTRAL DE LA ACTIVIDAD									
Aprobado		Modificado		Comprometido		Devengado		Ejercido	
0.00		0.00		0.00		0.00		0.00	
								% de Ejercido Vs. Modificado	
								nan	
DATOS DEL INDICADOR									
Nombre : PORCENTAJE DE METROS CUADRADOS DE CALLES PAVIMENTADAS				Número de indicador : 2362					
Definición : MIDE EL PORCENTAJE DE METROS CUADRADOS DE CALLES PAVIMENTADAS RESPECTO AL PROGRAMADO									
Método de Cálculo : (METROS CUADRADOS DE CALLES PAVIMENTADAS/METROS CUADRADOS DE CALLES PROGRAMADAS A PAVIMENTAR CONTEMPLADAS EN EL BANCO DE PROYECTOS DE INVERSIÓN)*100									
Tipo		Dimensión		Frecuencia de Medición		Forma de cálculo del Indicador		Tipo de Valor	
GESTIÓN		EFICACIA		TRIMESTRAL		PORCENTAJE		FLUJO	
								ASCENDENTE	
MEDIOS DE VERIFICACIÓN / FUENTE INFORMACIÓN									
INFORME MENSUAL DE AVANCE FISICO FINANCIERO (IMAFF) INTEGRADO POR EL DEPARTAMENTO DE SEGUIMIENTO INFORMATICO DE OBRAS, DISPONIBLE EN LA SUBSECRETARÍA DE PLANEACIÓN Y PROGRAMACIÓN DE OBRA. (ACTUALIZACIÓN MENSUAL).					SE CUENTA CON DISPONIBILIDAD DE RECURSOS DE FONDOS FEDERALES Y ESTATALES PARA EL FINANCIAMIENTO DE LAS OBRAS O ACCIONES Y LAS CONDICIONES LABORALES Y ECONÓMICAS SON FAVORABLES.				
DATOS DE LA META									
Definición de la variable Meta: 1 - METROS CUADRADOS DE CALLES PAVIMENTADAS									
Unidad de medida: 15 - METRO CUADRADO									
LÍNEA BASE					VALOR PROGRAMADO ANUAL				
AÑO	2018		VALOR	137,330.00	AÑO	2022		VALOR	4,080.00
AVANCE TRIMESTRAL OBRA/ACTIVIDAD									
METAS		1er.TRIMESTRE		2o.TRIMESTRE		3er.TRIMESTRE		4o.TRIMESTRE	
PROGRAMACIÓN INICIAL		0.00		0.00		1,360.00		2,720.00	
PROGRAMACIÓN ACTUALIZADA		0.00		0.00		1,360.00			
METAS ALCANZADAS		0.00		0.00		0.00		0.00	
PORCENTAJE ALCANZADO TRIMESTRAL		0.00		0.00		0.00		0.00	
								CUMPLIMIENTO DE METAS	
								T1+T2+T3+T4	
								4,080.00	
								T1+T2+T3+T4	
								1,360.00	
								T1+T2+T3+T4	
								0.00	
								PORCENTAJE ALCANZADO ANUAL	
								0.00	

PORCENTAJE DE CUMPLIMIENTO ALCANZADO EN EL TRIMESTRE: 0.00 %

JEFE ADMINISTRATIVO
MTRA. RUBI SAO VELASCO
DIRECTORA ADMINISTRATIVA



TITULAR DE LA DEPENDENCIA
MTRA. JAVIER LAZCANO Y ARGAS
SECRETARIO

REPORTE DE AVANCE DE GESTIÓN

UR 106 - SECRETARÍA DE LAS INFRAESTRUCTURAS Y EL ORDENAMIENTO TERRITORIAL SUSTENTABLE

TERCER TRIMESTRE 2022



Gobierno del Estado

UE: 001-OFCINA DEL SECRETARIO DE LAS INFRAESTRUCTURAS Y EL ORDENAMIENTO TERRITORIAL SUSTENTABLE

ESTRUCTURA PROGRAMÁTICA											
PROGRAMA		SUBPROGRAMA		PROYECTO			OBRA/ACTIVIDAD				
122-MEJORAMIENTO URBANO DE LOS CENTROS DE POBLACIÓN		02-REALIZACIÓN DE OBRAS DE URBANIZACIÓN		199-CONSTRUCCIÓN DE PAVIMENTO CON CONCRETO HIDRÁULICO EN VARIAS CALLES, EN LA COLONIA BUENOS AIRES DE LA LOCALIDAD DE SAN ANTONIO DE LA CAL DEL MUNICIPIO DE SAN ANTONIO DE LA CAL			001-CONSTRUCCIÓN DE PAVIMENTO CON CONCRETO HIDRÁULICO EN VARIAS CALLES, EN LA COLONIA BUENOS AIRES DE LA LOCALIDAD DE SAN ANTONIO DE LA CAL DEL MUNICIPIO DE SAN ANTONIO DE LA CAL (PRIMERA ETAPA)				
POBLACIÓN O ÁREA DE ENFOQUE POTENCIAL	ATRIBUTO DE LA POBLACIÓN O ÁREA DE ENFOQUE:	CENTRO DE POBLACIÓN EN EL ESTADO DE OAXACA		HOMBRES:	0	MUJERES:	0	TOTAL:	570		
PRESUPUESTO ANUAL											
Aprobado	Ampliación	Reducción	Modificado	EJERCIDO T1		EJERCIDO T2		EJERCIDO T3			
0.00	5,352,078.00	0.00	5,352,078.00	0.00		0.00		0.00			
				TOTAL EJERCIDO AL TRIMESTRE VIGENTE				0.00			
PRESUPUESTO TRIMESTRAL DE LA ACTIVIDAD											
Aprobado		Modificado		Comprometido		Devengado		Ejercido			
0.00		0.00		5,351,356.99		0.00		0.00			
DATOS DEL INDICADOR											
Nombre :	PORCENTAJE DE METROS CUADRADOS DE CALLES PAVIMENTADAS				Número de Indicador :	2362					
Definición :	MIDE EL PORCENTAJE DE METROS CUADRADOS DE CALLES PAVIMENTADAS RESPECTO AL PROGRAMADO										
Método de Cálculo :	(METROS CUADRADOS DE CALLES PAVIMENTADAS/METROS CUADRADOS DE CALLES PROGRAMADAS A PAVIMENTAR CONTEMPLADAS EN EL BANCO DE PROYECTOS DE INVERSIÓN)*100										
Tipo	Dimensión	Frecuencia de Medición		Forma de cálculo del Indicador		Tipo de Valor		Sentido Esperado			
GESTIÓN	EFICACIA	TRIMESTRAL		PORCENTAJE		FLUJO		ASCENDENTE			
MEDIOS DE VERIFICACIÓN / FUENTE INFORMACIÓN											
INFORME MENSUAL DE AVANCE FÍSICO FINANCIERO (IMAFF) INTEGRADO POR EL DEPARTAMENTO DE SEGUIMIENTO INFORMÁTICO DE OBRAS, DISPONIBLE EN LA SUBSECRETARÍA DE PLANEACIÓN Y PROGRAMACIÓN DE OBRA. (ACTUALIZACIÓN MENSUAL).					SE CUENTA CON DISPONIBILIDAD DE RECURSOS DE FONDOS FEDERALES Y ESTATALES PARA EL FINANCIAMIENTO DE LAS OBRAS O ACCIONES Y LAS CONDICIONES LABORALES Y ECONÓMICAS SON FAVORABLES.						
DATOS DE LA META											
Definición de la variable Meta:	1 - METROS CUADRADOS DE CALLES PAVIMENTADAS										
Unidad de medida:	15 - METRO CUADRADO										
LÍNEA BASE					VALOR PROGRAMADO ANUAL						
AÑO	2018		VALOR	137,330.00		AÑO	2022		VALOR	2,872.99	
AVANCE TRIMESTRAL OBRA/ACTIVIDAD											
METAS	1er.TRIMESTRE		2o.TRIMESTRE		3er.TRIMESTRE		4o.TRIMESTRE		CUMPLIMIENTO DE METAS		
PROGRAMACIÓN INICIAL	0.00	0.00	0.00	957.66	1,915.33	T1+T2+T3+T4		2,872.99			
PROGRAMACIÓN ACTUALIZADA	0.00	0.00	0.00	957.66	T1+T2+T3+T4		957.66				
METAS ALCANZADAS	0.00	0.00	0.00	0.00	0.00	T1+T2+T3+T4		0.00			
PORCENTAJE ALCANZADO TRIMESTRAL	0.00	0.00	0.00	0.00	0.00	PORCENTAJE ALCANZADO ANUAL		0.00			

PORCENTAJE DE CUMPLIMIENTO ALCANZADO EN EL TRIMESTRE: 0.00 %

JEFE ADMINISTRATIVO
MTRA. RUBI GARCÍA VELASCO
DIRECTORA ADMINISTRATIVA



TITULAR DE LA DEPENDENCIA
MTR. JAUER LACANDIARRAS
SECRETARIO

REPORTE DE AVANCE DE GESTIÓN

UR 106 - SECRETARÍA DE LAS INFRAESTRUCTURAS Y EL ORDENAMIENTO TERRITORIAL SUSTENTABLE

TERCER TRIMESTRE 2022



Gobierno del Estado

UE: 001-OFCINA DEL SECRETARIO DE LAS INFRAESTRUCTURAS Y EL ORDENAMIENTO TERRITORIAL SUSTENTABLE

PROGRAMA		SUBPROGRAMA		PROYECTO		OBRA/ACTIVIDAD	
122-MEJORAMIENTO URBANO DE LOS CENTROS DE POBLACIÓN		02-REALIZACIÓN DE OBRAS DE URBANIZACIÓN		175-CONSTRUCCIÓN DE PAVIMENTO CON CONCRETO HIDRÁULICO DE LAS CALLES REFORMA Y LIBERTAD EN LA LOCALIDAD DE SANTA CATARINA IXTEPEJI, MUNICIPIO DE SANTA CATARINA IXTEPEJI.		001-CONSTRUCCIÓN DE PAVIMENTO CON CONCRETO HIDRÁULICO DE LAS CALLES REFORMA Y LIBERTAD EN LA LOCALIDAD DE SANTA CATARINA IXTEPEJI, MUNICIPIO DE SANTA CATARINA IXTEPEJI.	
POBLACIÓN O ÁREA DE ENFOQUE POTENCIAL	ATRIBUTO DE LA POBLACIÓN O ÁREA DE ENFOQUE:	CENTRO DE POBLACIÓN EN EL ESTADO DE OAXACA		HOMBRES:	0	MUJERES:	0
				TOTAL:			570
PRESUPUESTO ANUAL							
Aprobado	Ampliación	Reducción	Modificado	EJERCIDO T1	EJERCIDO T2	EJERCIDO T3	EJERCIDO T4
0.00	2,073,836.11	0.00	2,073,836.11	0.00	0.00	0.00	0.00
				TOTAL EJERCIDO AL TRIMESTRE VIGENTE		0.00	
PRESUPUESTO TRIMESTRAL DE LA ACTIVIDAD							
Aprobado		Modificado	Comprometido	Devengado	Ejercido	% de Ejercido Vs. Modificado	
0.00		0.00	2,073,699.36	0.00	0.00	nan	
DATOS DEL INDICADOR							
Nombre :	PORCENTAJE DE METROS CUADRADOS DE CALLES PAVIMENTADAS			Número de Indicador :	2362		
Definición :	MIDE EL PORCENTAJE DE METROS CUADRADOS DE CALLES PAVIMENTADAS RESPECTO AL PROGRAMADO						
Método de Cálculo :	(METROS CUADRADOS DE CALLES PAVIMENTADAS/METROS CUADRADOS DE CALLES PROGRAMADAS A PAVIMENTAR CONTEMPLADAS EN EL BANCO DE PROYECTOS DE INVERSIÓN)*100						
Tipo	Dimensión	Frecuencia de Medición	Forma de cálculo del indicador	Tipo de Valor	Sentido Esperado		
GESTIÓN	EFICACIA	TRIMESTRAL	PORCENTAJE	FLUJO	ASCENDENTE		
MEDIOS DE VERIFICACIÓN / FUENTE INFORMACIÓN							
INFORME MENSUAL DE AVANCE FÍSICO FINANCIERO (IMAFF) INTEGRADO POR EL DEPARTAMENTO DE SEGUIMIENTO INFORMATICO DE OBRAS, DISPONIBLE EN LA SUBSECRETARÍA DE PLANEACIÓN Y PROGRAMACIÓN DE OBRA. (ACTUALIZACIÓN MENSUAL).				SE CUENTA CON DISPONIBILIDAD DE RECURSOS DE FONDOS FEDERALES Y ESTATALES PARA EL FINANCIAMIENTO DE LAS OBRAS O ACCIONES Y LAS CONDICIONES LABORALES Y ECONÓMICAS SON FAVORABLES.			
DATOS DE LA META							
Definición de la variable Meta:	1 - METROS CUADRADOS DE CALLES PAVIMENTADAS						
Unidad de medida:	15 - METRO CUADRADO						
LÍNEA BASE				VALOR PROGRAMADO ANUAL			
AÑO	2018	VALOR	137,330.00	AÑO	2022	VALOR	1,545.80
AVANCE TRIMESTRAL OBRA/ACTIVIDAD							
METAS	1er.TRIMESTRE	2o.TRIMESTRE	3er.TRIMESTRE	4o.TRIMESTRE	CUMPLIMIENTO DE METAS		
PROGRAMACIÓN INICIAL	0.00	257.60	772.80	515.40	T1+T2+T3+T4	1,545.80	
PROGRAMACIÓN ACTUALIZADA	0.00	257.60	772.80		T1+T2+T3+T4	1,030.40	
METAS ALCANZADAS	0.00	0.00	927.48	0.00	T1+T2+T3+T4	927.48	
PORCENTAJE ALCANZADO TRIMESTRAL	0.00	0.00	120.02	0.00	PORCENTAJE ALCANZADO ANUAL	60.00	

PORCENTAJE DE CUMPLIMIENTO ALCANZADO EN EL TRIMESTRE: 120.02 %

JEFE ADMINISTRATIVO
MTRA. RUBI OLIVERA VELASCO
DIRECTORA ADMINISTRATIVA



TITULAR DE LA DEPENDENCIA
MTR. JAVIER LACRUZ MARGAS
SECRETARIO

REPORTE DE AVANCE DE GESTIÓN

UR 106 - SECRETARÍA DE LAS INFRAESTRUCTURAS Y EL ORDENAMIENTO TERRITORIAL SUSTENTABLE

TERCER TRIMESTRE 2022



Gobierno del Estado

UE: 001-OFCINA DEL SECRETARIO DE LAS INFRAESTRUCTURAS Y EL ORDENAMIENTO TERRITORIAL SUSTENTABLE

ESTRUCTURA PROGRAMÁTICA									
PROGRAMA		SUBPROGRAMA		PROYECTO			OBRA/ACTIVIDAD		
122-MEJORAMIENTO URBANO DE LOS CENTROS DE POBLACIÓN		02-REALIZACIÓN DE OBRAS DE URBANIZACIÓN		151-AMPLIACION DE LA RED DE DISTRIBUCION DE ENERGIA ELECTRICA EN CALLE CARRIZAL, BUSTAMANTE, GARCIA, PRIV. PROGRESO, PRIV. LOS NARANJALES, EN LA LOCALIDAD DE SITIO DE XITLAPEHUA, DEL MUNICIPIO DE SITIO DE XITLAPEHUA			001-AMPLIACION DE LA RED DE DISTRIBUCION DE ENERGIA ELECTRICA EN CALLE CARRIZAL, BUSTAMANTE, GARCIA, PRIV. PROGRESO, PRIV. LOS NARANJALES, EN LA LOCALIDAD DE SITIO DE XITLAPEHUA, DEL MUNICIPIO DE SITIO DE XITLAPEHUA		
POBLACIÓN O ÁREA DE ENFOQUE POTENCIAL	ATRIBUTO DE LA POBLACIÓN O ÁREA DE ENFOQUE:	CENTRO DE POBLACIÓN EN EL ESTADO DE OAXACA		HOMBRES:	0	MUJERES:	0	TOTAL:	570
PRESUPUESTO ANUAL									
Aprobado	Ampliación	Reducción	Modificado	EJERCIDO T1		EJERCIDO T2		EJERCIDO T3	
0.00	1,120,492.59	0.00	1,120,492.59	0.00		0.00		998,780.36	
				TOTAL EJERCIDO AL TRIMESTRE VIGENTE				998,780.36	
PRESUPUESTO TRIMESTRAL DE LA ACTIVIDAD									
Aprobado		Modificado		Comprometido		Devengado		Ejercido	
0.00		998,780.36		1,120,455.30		998,780.36		998,780.36	
								% de Ejercido Vs. Modificado	
								100.00	
DATOS DEL INDICADOR									
Nombre: PORCENTAJE DE KILÓMETROS DE REDES DE DISTRIBUCIÓN DE ENERGÍA ELÉCTRICA AMPLIADAS				Número de indicador: 2744					
Definición: MIDE EL PORCENTAJE DE KILÓMETROS DE REDES DE DISTRIBUCIÓN DE ENERGÍA ELÉCTRICA AMPLIADAS									
Método de Cálculo: (KILÓMETROS LINEALES DE REDES DE DISTRIBUCIÓN DE ENERGÍA ELÉCTRICA AMPLIADAS/KILÓMETROS LINEALES DE REDES DE DISTRIBUCION DE ENERGIA ELECTRICA A AMPLIAR CONTEMPLADAS EN EL BANCO DE PROYECTOS DE INVERSIÓN)*100									
Tipo		Dimensión		Frecuencia de Medición		Forma de cálculo del indicador		Tipo de Valor	
GESTIÓN		EFICACIA		TRIMESTRAL		PORCENTAJE		FLUJO	
								Sentido Esperado	
								ASCENDENTE	
MEDIOS DE VERIFICACIÓN / FUENTE INFORMACIÓN					SUPUESTO				
INFORME MENSUAL DE AVANCE FISICO FINANCIERO (IMAFF) INTEGRADO POR EL DEPARTAMENTO DE SEGUIMIENTO INFORMATICO DE OBRAS, DISPONIBLE EN LA SUBSECRETARÍA DE PLANEACIÓN Y PROGRAMACIÓN DE OBRA. (ACTUALIZACIÓN MENSUAL).					SE CUENTA CON DISPONIBILIDAD DE RECURSOS DE FONDOS FEDERALES Y ESTATALES PARA EL FINANCIAMIENTO DE LAS OBRAS O ACCIONES Y LAS CONDICIONES LABORALES Y ECONÓMICAS SON FAVORABLES.				
DATOS DE LA META									
Definición de la variable Meta: 1 - KILÓMETROS LINEALES DE REDES DE DISTRIBUCIÓN DE ENERGÍA ELÉCTRICA AMPLIADAS									
Unidad de medida: 34 - KILÓMETRO LINEAL									
LÍNEA BASE					VALOR PROGRAMADO ANUAL				
AÑO	2018		VALOR	0.00	AÑO	2022		VALOR	0.63
AVANCE TRIMESTRAL OBRA/ACTIVIDAD									
METAS	1er.TRIMESTRE		2o.TRIMESTRE		3er.TRIMESTRE		4o.TRIMESTRE		CUMPLIMIENTO DE METAS
PROGRAMACIÓN INICIAL	0.00	0.21	0.31	0.11	T1+T2+T3+T4		0.63		
PROGRAMACIÓN ACTUALIZADA	0.00	0.21	0.31	T1+T2+T3+T4		0.52			
METAS ALCANZADAS	0.00	0.00	0.63	T1+T2+T3+T4		0.63			
PORCENTAJE ALCANZADO TRIMESTRAL	0.00	0.00	201.92	PORCENTAJE ALCANZADO ANUAL		100.80			

PORCENTAJE DE CUMPLIMIENTO ALCANZADO EN EL TRIMESTRE: 201.92 %



SINFRA

JEFE ADMINISTRATIVO
MTRA. RUBI OLMO VELASCO
DIRECTORA ADMINISTRATIVA

TITULAR DE LA DEPENDENCIA/ENTIDAD
MTR. JAMERAZO ANO VARGAS
SECRETARIO

REPORTE DE AVANCE DE GESTIÓN

UR 106 - SECRETARÍA DE LAS INFRAESTRUCTURAS Y EL ORDENAMIENTO TERRITORIAL SUSTENTABLE

TERCER TRIMESTRE 2022



UE: 001-OFCINA DEL SECRETARIO DE LAS INFRAESTRUCTURAS Y EL ORDENAMIENTO TERRITORIAL SUSTENTABLE

ESTRUCTURA PROGRAMATICA										
PROGRAMA		SUBPROGRAMA		PROYECTO			OBRA/ACTIVIDAD			
122-MEJORAMIENTO URBANO DE LOS CENTROS DE POBLACIÓN		02-REALIZACIÓN DE OBRAS DE URBANIZACIÓN		114-CONSTRUCCIÓN DE PAVIMENTO CON CONCRETO HIDRAULICO EN LA CALLE PRINCIPAL DEL KM 0+000 AL KM 0+075 EN LA LOCALIDAD CERRO CUERO MUNICIPIO DE SANTOS REYES NOPALA			001-CONSTRUCCIÓN DE PAVIMENTO CON CONCRETO HIDRAULICO EN LA CALLE PRINCIPAL DEL KM 0+000 AL KM 0+075 EN LA LOCALIDAD CERRO CUERO MUNICIPIO DE SANTOS REYES NOPALA			
POBLACIÓN O ÁREA DE ENFOQUE POTENCIAL	ATRIBUTO DE LA POBLACIÓN O ÁREA DE ENFOQUE:	CENTRO DE POBLACIÓN EN EL ESTADO DE OAXACA		HOMBRES:	0	MUJERES:	0	TOTAL:	570	
PRESUPUESTO ANUAL										
Aprobado	Ampliación	Reducción	Modificado	EJERCIDO T1		EJERCIDO T2		EJERCIDO T3	EJERCIDO T4	
0.00	713,748.45	0.00	713,748.45	0.00		0.00		712,829.70	0.00	
TOTAL EJERCIDO AL TRIMESTRE VIGENTE								712,829.70		
PRESUPUESTO TRIMESTRAL DE LA ACTIVIDAD										
Aprobado		Modificado		Comprometido		Devengado		Ejercido	% de Ejercido Vs. Modificado	
0.00		713,748.45		0.00		712,829.70		712,829.70	99.87	
DATOS DEL INDICADOR										
Nombre :	PORCENTAJE DE METROS CUADRADOS DE CALLES PAVIMENTADAS				Número de Indicador :	2362				
Definición :	MIDE EL PORCENTAJE DE METROS CUADRADOS DE CALLES PAVIMENTADAS RESPECTO AL PROGRAMADO									
Método de Cálculo :	(METROS CUADRADOS DE CALLES PAVIMENTADAS/METROS CUADRADOS DE CALLES PROGRAMADAS A PAVIMENTAR CONTEMPLADAS EN EL BANCO DE PROYECTOS DE INVERSIÓN)*100									
Tipo	Dimensión		Frecuencia de Medición		Forma de cálculo del indicador		Tipo de Valor		Sentido Esperado	
GESTIÓN	EFICACIA		TRIMESTRAL		PORCENTAJE		FLUJO		ASCENDENTE	
MEDIOS DE VERIFICACIÓN / FUENTE INFORMACIÓN										
INFORME MENSUAL DE AVANCE FISICO FINANCIERO (IMAFF) INTEGRADO POR EL DEPARTAMENTO DE SEGUIMIENTO INFORMATICO DE OBRAS, DISPONIBLE EN LA SUBSECRETARÍA DE PLANEACIÓN Y PROGRAMACIÓN DE OBRA. (ACTUALIZACIÓN MENSUAL).					SE CUENTA CON DISPONIBILIDAD DE RECURSOS DE FONDOS FEDERALES Y ESTATALES PARA EL FINANCIAMIENTO DE LAS OBRAS O ACCIONES Y LAS CONDICIONES LABORALES Y ECONÓMICAS SON FAVORABLES.					
DATOS DE LA META										
Definición de la variable Meta:	1 - METROS CUADRADOS DE CALLES PAVIMENTADAS									
Unidad de medida:	15 - METRO CUADRADO									
LÍNEA BASE					VALOR PROGRAMADO ANUAL					
AÑO	2018		VALOR		137,330.00	AÑO	2022		VALOR	450.00
AVANCE TRIMESTRAL OBRA/ACTIVIDAD										
METAS	1er.TRIMESTRE		2o.TRIMESTRE		3er.TRIMESTRE		4o.TRIMESTRE		CUMPLIMIENTO DE METAS	
PROGRAMACIÓN INICIAL	0.00	225.00	225.00	225.00	0.00	T1+T2+T3+T4	450.00	450.00	450.00	
PROGRAMACIÓN ACTUALIZADA	0.00	225.00	225.00	225.00	0.00	T1+T2+T3+T4	450.00	450.00	450.00	
METAS ALCANZADAS	0.00	0.00	450.00	450.00	0.00	T1+T2+T3+T4	450.00	450.00	450.00	
PORCENTAJE ALCANZADO TRIMESTRAL	0.00	0.00	200.00	200.00	0.00	PORCENTAJE ALCANZADO ANUAL	100.00	100.00	100.00	
PORCENTAJE DE CUMPLIMIENTO ALCANZADO EN EL TRIMESTRE:								200.00 %		

JEFE ADMINISTRATIVO
MTRA. RUBI GARCÍA VELASCO
DIRECTORA ADMINISTRATIVA



TITULAR DE LA DEPENDENCIA
MTRC. JAMES AZZANGA VARGAS
SECRETARIO

REPORTE DE AVANCE DE GESTIÓN

UR 106 - SECRETARÍA DE LAS INFRAESTRUCTURAS Y EL ORDENAMIENTO TERRITORIAL SUSTENTABLE

TERCER TRIMESTRE 2022



Gobierno del Estado

UE: 001-OFCINA DEL SECRETARIO DE LAS INFRAESTRUCTURAS Y EL ORDENAMIENTO TERRITORIAL SUSTENTABLE

ESTRUCTURA PROGRAMÁTICA									
PROGRAMA		SUBPROGRAMA		PROYECTO			OBRA/ACTIVIDAD		
122-MEJORAMIENTO URBANO DE LOS CENTROS DE POBLACIÓN		02-REALIZACIÓN DE OBRAS DE URBANIZACIÓN		248-CONSTRUCCION DE PAVIMENTO A BASE DE CONCRETO HIDRAULICO EN LA CALLE PRINCIPAL EN LA LOCALIDAD DE LAS CUEVAS DEL MUNICIPIO DE SANTIAGO AMOLTEPEC			001-CONSTRUCCION DE PAVIMENTO A BASE DE CONCRETO HIDRAULICO EN LA CALLE PRINCIPAL EN LA LOCALIDAD DE LAS CUEVAS DEL MUNICIPIO DE SANTIAGO AMOLTEPEC		
POBLACIÓN O ÁREA DE ENFOQUE POTENCIAL	ATRIBUTO DE LA POBLACIÓN O ÁREA DE ENFOQUE:	CENTRO DE POBLACIÓN EN EL ESTADO DE OAXACA		HOMBRES:	0	MUJERES:	0	TOTAL:	570
PRESUPUESTO ANUAL									
Aprobado	Ampliación	Reducción	Modificado	EJERCIDO T1		EJERCIDO T2		EJERCIDO T3	EJERCIDO T4
0.00	2,164,497.34	0.00	2,164,497.34	0.00		0.00		0.00	0.00
				TOTAL EJERCIDO AL TRIMESTRE VIGENTE				0.00	
PRESUPUESTO TRIMESTRAL DE LA ACTIVIDAD									
Aprobado		Modificado		Comprometido		Devengado		Ejercido	% de Ejercido Vs. Modificado
0.00		0.00		0.00		0.00		0.00	nan
DATOS DEL INDICADOR									
Nombre : PORCENTAJE DE METROS CUADRADOS DE CALLES PAVIMENTADAS				Número de indicador : 2362					
Definición : MIDE EL PORCENTAJE DE METROS CUADRADOS DE CALLES PAVIMENTADAS RESPECTO AL PROGRAMADO									
Método de Cálculo : (METROS CUADRADOS DE CALLES PAVIMENTADAS/METROS CUADRADOS DE CALLES PROGRAMADAS A PAVIMENTAR CONTEMPLADAS EN EL BANCO DE PROYECTOS DE INVERSIÓN)*100									
Tipo	Dimensión		Frecuencia de Medición		Forma de cálculo del Indicador		Tipo de Valor	Sentido Esperado	
GESTIÓN	EFICACIA		TRIMESTRAL		PORCENTAJE		FLUJO	ASCENDENTE	
MEDIOS DE VERIFICACIÓN / FUENTE INFORMACIÓN									
INFORME MENSUAL DE AVANCE FISICO FINANCIERO (IMAFF) INTEGRADO POR EL DEPARTAMENTO DE SEGUIMIENTO INFORMATICO DE OBRAS, DISPONIBLE EN LA SUBSECRETARÍA DE PLANEACIÓN Y PROGRAMACIÓN DE OBRA. (ACTUALIZACIÓN MENSUAL).					SE CUENTA CON DISPONIBILIDAD DE RECURSOS DE FONDOS FEDERALES Y ESTATALES PARA EL FINANCIAMIENTO DE LAS OBRAS O ACCIONES Y LAS CONDICIONES LABORALES Y ECONÓMICAS SON FAVORABLES.				
DATOS DE LA META									
Definición de la variable Meta: 1 - METROS CUADRADOS DE CALLES PAVIMENTADAS									
Unidad de medida: 15 - METRO CUADRADO									
LÍNEA BASE					VALOR PROGRAMADO ANUAL				
AÑO	2018	VALOR	137,330.00		AÑO	2022	VALOR	1,033.92	
AVANCE TRIMESTRAL OBRA/ACTIVIDAD									
METAS	1er.TRIMESTRE		2o.TRIMESTRE		3er.TRIMESTRE		4o.TRIMESTRE		CUMPLIMIENTO DE METAS
PROGRAMACIÓN INICIAL	0.00	0.00	172.32	172.32	861.60	T1+T2+T3+T4	1,033.92		
PROGRAMACIÓN ACTUALIZADA	0.00	0.00	172.32	172.32	861.60	T1+T2+T3+T4	172.32		
METAS ALCANZADAS	0.00	0.00	0.00	0.00	0.00	T1+T2+T3+T4	0.00		
PORCENTAJE ALCANZADO TRIMESTRAL	0.00	0.00	0.00	0.00	0.00	PORCENTAJE ALCANZADO ANUAL	0.00		

PORCENTAJE DE CUMPLIMIENTO ALCANZADO EN EL TRIMESTRE: 0.00 %

JEFE ADMINISTRATIVO
MTRA. RUBI OLIVO VELASCO
DIRECTORA ADMINISTRATIVA



TITULAR DE LA DEPENDENCIA VENTAJOSA
MTRA. JAVIER VAZQUEZ VARGAS
SECRETARIO

REPORTE DE AVANCE DE GESTIÓN

UR 106 - SECRETARÍA DE LAS INFRAESTRUCTURAS Y EL ORDENAMIENTO TERRITORIAL SUSTENTABLE

TERCER TRIMESTRE 2022



Gobierno del Estado

UE: 001-OFCINA DEL SECRETARIO DE LAS INFRAESTRUCTURAS Y EL ORDENAMIENTO TERRITORIAL SUSTENTABLE

ESTRUCTURA PROGRAMÁTICA															
PROGRAMA		SUBPROGRAMA		PROYECTO			OBRA/ACTIVIDAD								
122-MEJORAMIENTO URBANO DE LOS CENTROS DE POBLACIÓN		02-REALIZACIÓN DE OBRAS DE URBANIZACIÓN		127-AMPLIACION DE LA RED DE DISTRIBUCION DE ENERGIA ELECTRICA VARIAS CALLES DE LA LOCALIDAD DE SAN MIGUEL DEL VALLE, MUNICIPIO VILLA DIAZ ORDAZ			001-AMPLIACION DE LA RED DE DISTRIBUCION DE ENERGIA ELECTRICA VARIAS CALLES DE LA LOCALIDAD DE SAN MIGUEL DEL VALLE, MUNICIPIO VILLA DIAZ ORDAZ								
POBLACIÓN O ÁREA DE ENFOQUE POTENCIAL	ATRIBUTO DE LA POBLACIÓN O ÁREA DE ENFOQUE:	CENTRO DE POBLACIÓN EN EL ESTADO DE OAXACA		HOMBRES:	0	MUJERES:	0	TOTAL:	570						
PRESUPUESTO ANUAL															
Aprobado	Ampliación	Reducción	Modificado	EJERCIDO T1		EJERCIDO T2		EJERCIDO T3							
0.00	3,575,438.26	0.00	3,575,438.26	0.00		0.00		35,939.19							
				EJERCIDO T4		TOTAL EJERCIDO AL TRIMESTRE VIGENTE		35,939.19							
				0.00				0.00							
PRESUPUESTO TRIMESTRAL DE LA ACTIVIDAD															
Aprobado		Modificado		Comprometido		Devengado		Ejercido							
0.00		35,939.19		3,574,683.47		35,939.19		35,939.19							
% de Ejercido Vs. Modificado															
100.00															
DATOS DEL INDICADOR															
Nombre :	PORCENTAJE DE KILOMETROS LINEALES DE LINEAS Y REDES DE DISTRIBUCION DE ENERGIA ELECTRICA AMPLIADAS				Número de indicador :	2718									
Definición :	MIDE EL PORCENTAJE DE KILOMETROS LINEALES DE LINEAS Y REDES DE DISTRIBUCION DE ENERGIA ELÉCTRICA AMPLIADAS RESPECTO A LOS KILOMETROS PROGRAMADOS (KILOMETROS LINEALES DE LINEAS Y REDES DE DISTRIBUCION DE ENERGIA ELECTRICA AMPLIADA/KILOMETROS LINEALES DE LINEAS Y REDES DE DISTRIBUCION DE ENERGIA ELECTRICA PROGRAMADAS A AMPLIAR CONTEMPLADAS EN EL BANCO DE PROYECTOS DE INVERSIÓN)*100														
Método de Cálculo :															
Tipo	Dimensión	Frecuencia de Medición			Forma de cálculo del indicador		Tipo de Valor		Sentido Esperado						
GESTIÓN	EFICACIA	TRIMESTRAL			PORCENTAJE		FLUJO		ASCENDENTE						
MEDIOS DE VERIFICACIÓN / FUENTE INFORMACIÓN															
INFORME MENSUAL DE AVANCE FISICO FINANCIERO (IMAFF) INTEGRADO POR EL DEPARTAMENTO DE SEGUIMIENTO INFORMATICO DE OBRAS, DISPONIBLE EN LA SUBSECRETARÍA DE PLANEACIÓN Y PROGRAMACIÓN DE OBRA. (ACTUALIZACIÓN MENSUAL).					SE CUENTA CON DISPONIBILIDAD DE RECURSOS DE FONDOS FEDERALES Y ESTATALES PARA EL FINANCIAMIENTO DE LAS OBRAS O ACCIONES Y LAS CONDICIONES LABORALES Y ECONÓMICAS SON FAVORABLES.										
DATOS DE LA META															
Definición de la variable Meta:	1 - KILOMETROS LINEALES DE LINEAS Y REDES DE DISTRIBUCION DE ENERGIA ELÉCTRICA AMPLIADAS														
Unidad de medida:	34 - KILÓMETRO LINEAL														
LÍNEA BASE					VALOR PROGRAMADO ANUAL										
AÑO	2021		VALOR		0.00		AÑO	2022		VALOR		2.65			
AVANCE TRIMESTRAL OBRA/ACTIVIDAD															
METAS	1er.TRIMESTRE			2o.TRIMESTRE			3er.TRIMESTRE			4o.TRIMESTRE			CUMPLIMIENTO DE METAS		
PROGRAMACIÓN INICIAL	0.00		1.32			1.32			0.00			T1+T2+T3+T4		2.65	
PROGRAMACIÓN ACTUALIZADA	0.00		1.32			1.32						T1+T2+T3+T4		2.65	
METAS ALCANZADAS	0.00		0.00			2.25			0.00			T1+T2+T3+T4		2.25	
PORCENTAJE ALCANZADO TRIMESTRAL	0.00		0.00			170.07			0.00			PORCENTAJE ALCANZADO ANUAL		85.03	

PORCENTAJE DE CUMPLIMIENTO ALCANZADO EN EL TRIMESTRE: 170.07 %

JEFE ADMINISTRATIVO
MTRA. RUBI QUERO VELASCO
DIRECTORA ADMINISTRATIVA



TITULAR DE LA DEPENDENCIA
MTRA. JAVIER VAZQUEZ VAZQUEZ
SECRETARIO

REPORTE DE AVANCE DE GESTIÓN

UR 106 - SECRETARÍA DE LAS INFRAESTRUCTURAS Y EL ORDENAMIENTO TERRITORIAL SUSTENTABLE

TERCER TRIMESTRE 2022



UE: 001-OFCINA DEL SECRETARIO DE LAS INFRAESTRUCTURAS Y EL ORDENAMIENTO TERRITORIAL SUSTENTABLE

PROGRAMA		SUBPROGRAMA		PROYECTO		OBRA/ACTIVIDAD	
122-MEJORAMIENTO URBANO DE LOS CENTROS DE POBLACIÓN		02-REALIZACIÓN DE OBRAS DE URBANIZACIÓN		224-CONSTRUCCIÓN DE PAVIMENTO CON CONCRETO HIDRAULICO DE LA CALLE GUADALUPE VICTORIA EN LA LOCALIDAD DE SAN MIGUEL EJUTLA EN EL MUNICIPIO DE SAN MIGUEL EJUTLA		001-CONSTRUCCION DE PAVIMENTO CON CONCRETO HIDRAULICO DE LA CALLE GUADALUPE VICTORIA EN LA LOCALIDAD DE SAN MIGUEL EJUTLA EN EL MUNICIPIO DE SAN MIGUEL EJUTLA	
POBLACIÓN O ÁREA DE ENFOQUE POTENCIAL	ATRIBUTO DE LA POBLACIÓN O ÁREA DE ENFOQUE:	CENTRO DE POBLACIÓN EN EL ESTADO DE OAXACA		HOMBRES:	0	MUJERES:	0
				TOTAL:			570
PRESUPUESTO ANUAL							
Aprobado	Ampliación	Reducción	Modificado	EJERCIDO T1	EJERCIDO T2	EJERCIDO T3	EJERCIDO T4
0.00	4,650,936.04	0.00	4,650,936.04	0.00	0.00	0.00	0.00
				TOTAL EJERCIDO AL TRIMESTRE VIGENTE		0.00	
PRESUPUESTO TRIMESTRAL DE LA ACTIVIDAD							
Aprobado		Modificado		Comprometido	Devengado	Ejercido	% de Ejercido Vs. Modificado
0.00		0.00		0.00	0.00	0.00	nan
DATOS DEL INDICADOR							
Nombre :	PORCENTAJE DE METROS CUADRADOS DE CALLES PAVIMENTADAS			Número de indicador :	2362		
Definición :	MIDE EL PORCENTAJE DE METROS CUADRADOS DE CALLES PAVIMENTADAS RESPECTO AL PROGRAMADO						
Método de Cálculo :	(METROS CUADRADOS DE CALLES PAVIMENTADAS/METROS CUADRADOS DE CALLES PROGRAMADAS A PAVIMENTAR CONTEMPLADAS EN EL BANCO DE PROYECTOS DE INVERSIÓN)*100						
Tipo	Dimensión	Frecuencia de Medición	Forma de cálculo del indicador	Tipo de Valor	Sentido Esperado		
GESTIÓN	EFICACIA	TRIMESTRAL	PORCENTAJE	FLUJO	ASCENDENTE		
MEDIOS DE VERIFICACIÓN / FUENTE INFORMACIÓN							
INFORME MENSUAL DE AVANCE FISICO FINANCIERO (IMAFF) INTEGRADO POR EL DEPARTAMENTO DE SEGUIMIENTO INFORMATICO DE OBRAS, DISPONIBLE EN LA SUBSECRETARÍA DE PLANEACIÓN Y PROGRAMACIÓN DE OBRA. (ACTUALIZACIÓN MENSUAL).				SE CUENTA CON DISPONIBILIDAD DE RECURSOS DE FONDOS FEDERALES Y ESTATALES PARA EL FINANCIAMIENTO DE LAS OBRAS O ACCIONES Y LAS CONDICIONES LABORALES Y ECONÓMICAS SON FAVORABLES.			
DATOS DE LA META							
Definición de la variable Meta:	1 - METROS CUADRADOS DE CALLES PAVIMENTADAS						
Unidad de medida:	15 - METRO CUADRADO						
LÍNEA BASE				VALOR PROGRAMADO ANUAL			
AÑO	2018	VALOR	137,330.00	AÑO	2022	VALOR	2,682.38
AVANCE TRIMESTRAL OBRA/ACTIVIDAD							
METAS	1er.TRIMESTRE	2o.TRIMESTRE	3er.TRIMESTRE	4o.TRIMESTRE	CUMPLIMIENTO DE METAS		
PROGRAMACIÓN INICIAL	0.00	0.00	1,341.18	1,341.20	T1+T2+T3+T4	2,682.38	
PROGRAMACIÓN ACTUALIZADA	0.00	0.00	1,341.18		T1+T2+T3+T4	1,341.18	
METAS ALCANZADAS	0.00	0.00	0.00	0.00	T1+T2+T3+T4	0.00	
PORCENTAJE ALCANZADO TRIMESTRAL	0.00	0.00	0.00	0.00	PORCENTAJE ALCANZADO ANUAL	0.00	

PORCENTAJE DE CUMPLIMIENTO ALCANZADO EN EL TRIMESTRE: 0.00 %

JEFE ADMINISTRATIVO
MTRA. RUBIÑO VELASCO
DIRECTORA ADMINISTRATIVA



TITULAR DE LA DIRECCIÓN GENERAL
MTR. JAVIER LEZANO VARELA
SECRETARIO

REPORTE DE AVANCE DE GESTIÓN

UR 106 - SECRETARÍA DE LAS INFRAESTRUCTURAS Y EL ORDENAMIENTO TERRITORIAL SUSTENTABLE

TERCER TRIMESTRE 2022



Gobierno del Estado

UE: 001-OFICINA DEL SECRETARIO DE LAS INFRAESTRUCTURAS Y EL ORDENAMIENTO TERRITORIAL SUSTENTABLE

ESTRUCTURA PROGRAMÁTICA									
PROGRAMA		SUBPROGRAMA		PROYECTO			OBRA/ACTIVIDAD		
122-MEJORAMIENTO URBANO DE LOS CENTROS DE POBLACIÓN		02-REALIZACIÓN DE OBRAS DE URBANIZACIÓN		191-AMPLIACIÓN DE LA RED DE DISTRIBUCIÓN DE ENERGÍA ELÉCTRICA EN VARIAS CALLES DE LA LOCALIDAD DE EL SAUZ DEL MUNICIPIO DE SITIO DE XITLAPEHUA.			001-AMPLIACIÓN DE LA RED DE DISTRIBUCIÓN DE ENERGÍA ELÉCTRICA EN VARIAS CALLES DE LA LOCALIDAD DE EL SAUZ DEL MUNICIPIO DE SITIO DE XITLAPEHUA.		
POBLACIÓN O ÁREA DE ENFOQUE POTENCIAL	ATRIBUTO DE LA POBLACIÓN O ÁREA DE ENFOQUE:	CENTRO DE POBLACIÓN EN EL ESTADO DE OAXACA		HOMBRES:	0	MUJERES:	0	TOTAL:	570
PRESUPUESTO ANUAL									
Aprobado	Ampliación	Reducción	Modificado	EJERCIDO T1		EJERCIDO T2		EJERCIDO T3	
0.00	3,516,077.03	0.00	3,516,077.03	0.00		0.00		0.00	
				TOTAL EJERCIDO AL TRIMESTRE VIGENTE				0.00	
PRESUPUESTO TRIMESTRAL DE LA ACTIVIDAD									
Aprobado		Modificado		Comprometido		Devengado		Ejercido	
0.00		0.00		3,515,380.21		0.00		0.00	
% de Ejercido Vs. Modificado									
nan									
DATOS DEL INDICADOR									
Nombre :	PORCENTAJE DE KILOMETROS LINEALES DE LINEAS Y REDES DE DISTRIBUCIÓN DE ENERGÍA ELÉCTRICA AMPLIADAS				Número de indicador :	2718			
Definición :	MIDE EL PORCENTAJE DE KILOMETROS LINEALES DE LINEAS Y REDES DE DISTRIBUCIÓN DE ENERGÍA ELÉCTRICA AMPLIADAS RESPECTO A LOS KILOMETROS PROGRAMADOS (KILOMETROS LINEALES DE LINEAS Y REDES DE DISTRIBUCIÓN DE ENERGÍA ELÉCTRICA AMPLIADA/KILOMETROS LINEALES DE LINEAS Y REDES DE DISTRIBUCIÓN DE ENERGÍA ELÉCTRICA PROGRAMADAS A AMPLIAR CONTEMPLADAS EN EL BANCO DE PROYECTOS DE INVERSIÓN)*100								
Método de Cálculo :									
Tipo	Dimensión	Frecuencia de Medición			Forma de cálculo del indicador		Tipo de Valor		Sentido Esperado
GESTIÓN	EFICACIA	TRIMESTRAL			PORCENTAJE		FLUJO		ASCENDENTE
MEDIOS DE VERIFICACIÓN / FUENTE INFORMACIÓN					SUPUESTO				
INFORME MENSUAL DE AVANCE FÍSICO FINANCIERO (IMAFF) INTEGRADO POR EL DEPARTAMENTO DE SEGUIMIENTO INFORMATICO DE OBRAS, DISPONIBLE EN LA SUBSECRETARÍA DE PLANEACIÓN Y PROGRAMACIÓN DE OBRA. (ACTUALIZACIÓN MENSUAL).					SE CUENTA CON DISPONIBILIDAD DE RECURSOS DE FONDOS FEDERALES Y ESTATALES PARA EL FINANCIAMIENTO DE LAS OBRAS O ACCIONES Y LAS CONDICIONES LABORALES Y ECONÓMICAS SON FAVORABLES.				
DATOS DE LA META									
Definición de la variable Meta:	1 - KILOMETROS LINEALES DE LINEAS Y REDES DE DISTRIBUCIÓN DE ENERGÍA ELÉCTRICA AMPLIADAS								
Unidad de medida:	34 - KILÓMETRO LINEAL								
LÍNEA BASE					VALOR PROGRAMADO ANUAL				
AÑO	2021		VALOR	0.00	AÑO	2022		VALOR	2.16
AVANCE TRIMESTRAL OBRA/ACTIVIDAD									
METAS	1er.TRIMESTRE		2o.TRIMESTRE		3er.TRIMESTRE		4o.TRIMESTRE		CUMPLIMIENTO DE METAS
PROGRAMACIÓN INICIAL	0.00	0.00	0.72	1.44			T1+T2+T3+T4		2.16
PROGRAMACIÓN ACTUALIZADA	0.00	0.00	0.72				T1+T2+T3+T4		0.72
METAS ALCANZADAS	0.00	0.00	1.08	0.00			T1+T2+T3+T4		1.08
PORCENTAJE ALCANZADO TRIMESTRAL	0.00	0.00	150.00	0.00			PORCENTAJE ALCANZADO ANUAL		49.91

PORCENTAJE DE CUMPLIMIENTO ALCANZADO EN EL TRIMESTRE: 150.00 %

JEFE ADMINISTRATIVO
MTRA. RUBI OLIVO VELASCO
DIRECTORA ADMINISTRATIVA



TITULAR DE LA DEPENDENCIA VENTAJADA
MTR. JAVIER LAZARNO VARGAS
SECRETARIO

REPORTE DE AVANCE DE GESTIÓN UR 106 - SECRETARÍA DE LAS INFRAESTRUCTURAS Y EL ORDENAMIENTO TERRITORIAL SUSTENTABLE TERCER TRIMESTRE 2022



UE: 001-OFCINA DEL SECRETARIO DE LAS INFRAESTRUCTURAS Y EL ORDENAMIENTO TERRITORIAL SUSTENTABLE

ESTRUCTURA PROGRAMÁTICA											
PROGRAMA		SUBPROGRAMA		PROYECTO			OBRA/ACTIVIDAD				
122-MEJORAMIENTO URBANO DE LOS CENTROS DE POBLACIÓN		02-REALIZACIÓN DE OBRAS DE URBANIZACIÓN		167-CONSTRUCCION DE PAVIMENTO CON CONCRETO HIDRAULICO EN LA CALLE 5 DE MAYO EN LA LOCALIDAD DE NUEVO PESCADITO DE ENMEDIO EN EL MUNICIPIO DE SAN MIGUEL SOYALTEPEC			001-CONSTRUCCION DE PAVIMENTO CON CONCRETO HIDRAULICO EN LA CALLE 5 DE MAYO EN LA LOCALIDAD DE NUEVO PESCADITO DE ENMEDIO EN EL MUNICIPIO DE SAN MIGUEL SOYALTEPEC				
POBLACIÓN O ÁREA DE ENFOQUE POTENCIAL	ATRIBUTO DE LA POBLACIÓN O ÁREA DE ENFOQUE:	CENTRO DE POBLACIÓN EN EL ESTADO DE OAXACA		HOMBRES:	0	MUJERES:	0	TOTAL:	570		
PRESUPUESTO ANUAL											
Aprobado	Ampliación	Reducción	Modificado	EJERCIDO T1		EJERCIDO T2		EJERCIDO T3	EJERCIDO T4		
0.00	2,205,061.31	0.00	2,205,061.31	0.00		0.00		2,202,273.64	0.00		
TOTAL EJERCIDO AL TRIMESTRE VIGENTE								2,202,273.64			
PRESUPUESTO TRIMESTRAL DE LA ACTIVIDAD											
Aprobado		Modificado		Comprometido		Devengado		Ejercido	% de Ejercido Vs. Modificado		
0.00		2,205,061.31		2,202,273.64		2,202,273.64		2,202,273.64	99.87		
DATOS DEL INDICADOR											
Nombre : PORCENTAJE DE METROS CUADRADOS DE CALLES PAVIMENTADAS				Número de indicador : 2362							
Definición : MIDE EL PORCENTAJE DE METROS CUADRADOS DE CALLES PAVIMENTADAS RESPECTO AL PROGRAMADO											
Método de Cálculo : (METROS CUADRADOS DE CALLES PAVIMENTADAS/METROS CUADRADOS DE CALLES PROGRAMADAS A PAVIMENTAR CONTEMPLADAS EN EL BANCO DE PROYECTOS DE INVERSIÓN)*100											
Tipo	Dimensión		Frecuencia de Medición		Forma de cálculo del indicador		Tipo de Valor		Sentido Esperado		
GESTIÓN	EFICACIA		TRIMESTRAL		PORCENTAJE		FLUJO		ASCENDENTE		
MEDIOS DE VERIFICACIÓN / FUENTE INFORMACIÓN											
INFORME MENSUAL DE AVANCE FISICO FINANCIERO (IMAFF) INTEGRADO POR EL DEPARTAMENTO DE SEGUIMIENTO INFORMATICO DE OBRAS, DISPONIBLE EN LA SUBSECRETARÍA DE PLANEACIÓN Y PROGRAMACIÓN DE OBRA. (ACTUALIZACIÓN MENSUAL).					SE CUENTA CON DISPONIBILIDAD DE RECURSOS DE FONDOS FEDERALES Y ESTATALES PARA EL FINANCIAMIENTO DE LAS OBRAS O ACCIONES Y LAS CONDICIONES LABORALES Y ECONÓMICAS SON FAVORABLES.						
DATOS DE LA META											
Definición de la variable Meta: 1 - METROS CUADRADOS DE CALLES PAVIMENTADAS				VALOR PROGRAMADO ANUAL							
Unidad de medida: 15 - METRO CUADRADO				LÍNEA BASE		AÑO		2022		VALOR	1,200.00
AÑO	2018	VALOR	137,330.00	AÑO	2022	VALOR	1,200.00				
AVANCE TRIMESTRAL OBRA/ACTIVIDAD											
METAS	1er.TRIMESTRE		2o.TRIMESTRE		3er.TRIMESTRE		4o.TRIMESTRE		CUMPLIMIENTO DE METAS		
PROGRAMACIÓN INICIAL	0.00	200.00	600.00	600.00	400.00	T1+T2+T3+T4	1,200.00				
PROGRAMACIÓN ACTUALIZADA	0.00	200.00	600.00	600.00	T1+T2+T3+T4	800.00					
METAS ALCANZADAS	0.00	0.00	1,200.00	0.00	T1+T2+T3+T4	1,200.00					
PORCENTAJE ALCANZADO TRIMESTRAL	0.00	0.00	200.00	0.00	PORCENTAJE ALCANZADO ANUAL	100.00					

PORCENTAJE DE CUMPLIMIENTO ALCANZADO EN EL TRIMESTRE: 200.00 %

JEFE ADMINISTRATIVO
MTRA. RUBÉN VELASCO
DIRECTORA ADMINISTRATIVA



TITULAR DE LA DEPENDENCIA
MTRA. JAVIER LUZCÁN VARGAS
SECRETARIO

REPORTE DE AVANCE DE GESTIÓN

UR 106 - SECRETARÍA DE LAS INFRAESTRUCTURAS Y EL ORDENAMIENTO TERRITORIAL SUSTENTABLE

TERCER TRIMESTRE 2022



Gobierno del Estado

UE: 001-OFCINA DEL SECRETARIO DE LAS INFRAESTRUCTURAS Y EL ORDENAMIENTO TERRITORIAL SUSTENTABLE

ESTRUCTURA PROGRAMÁTICA															
PROGRAMA		SUBPROGRAMA		PROYECTO			OBRA/ACTIVIDAD								
122-MEJORAMIENTO URBANO DE LOS CENTROS DE POBLACIÓN		02-REALIZACIÓN DE OBRAS DE URBANIZACIÓN		143-AMPLIACIÓN DE LA RED DE DISTRIBUCIÓN DE ENERGÍA ELÉCTRICA EN LAS CALLES UNIÓN, NAZARIO GOMEZ Y TEPETLAPA DE LA LOCALIDAD DE SAN MIGUEL TEQUIXTEPEC MUNICIPIO DE SAN MIGUEL TEQUIXTEPEC			001-AMPLIACIÓN DE LA RED DE DISTRIBUCIÓN DE ENERGÍA ELÉCTRICA EN LAS CALLES UNIÓN, NAZARIO GOMEZ Y TEPETLAPA DE LA LOCALIDAD DE SAN MIGUEL TEQUIXTEPEC MUNICIPIO DE SAN MIGUEL TEQUIXTEPEC								
POBLACIÓN O ÁREA DE ENFOQUE POTENCIAL		ATRIBUTO DE LA POBLACIÓN O ÁREA DE ENFOQUE:		CENTRO DE POBLACIÓN EN EL ESTADO DE OAXACA		HOMBRES:	0	MUJERES:	0	TOTAL:	570				
PRESUPUESTO ANUAL															
EJERCIDO T1				EJERCIDO T2		EJERCIDO T3		EJERCIDO T4		TOTAL EJERCIDO AL TRIMESTRE VIGENTE					
0.00				0.00		2,142,865.92		0.00		2,142,865.92					
Aprobado				Ampliación		Reducción		Modificado							
0.00				2,271,280.70		0.00		2,271,280.70							
PRESUPUESTO TRIMESTRAL DE LA ACTIVIDAD															
Aprobado				Modificado		Comprometido		Devengado		Ejercido		% de Ejercido Vs. Modificado			
0.00				2,142,865.92		0.00		2,142,865.92		2,142,865.92		100.00			
DATOS DEL INDICADOR															
Nombre : PORCENTAJE DE KILOMETROS LINEALES DE LÍNEAS Y REDES DE DISTRIBUCIÓN DE ENERGÍA ELÉCTRICA AMPLIADAS						Número de indicador :		2718							
Definición : MIDE EL PORCENTAJE DE KILOMETROS LINEALES DE LÍNEAS Y REDES DE DISTRIBUCIÓN DE ENERGÍA ELÉCTRICA AMPLIADAS RESPECTO A LOS KILOMETROS PROGRAMADOS															
Método de Cálculo : (KILOMETROS LINEALES DE LÍNEAS Y REDES DE DISTRIBUCIÓN DE ENERGÍA ELÉCTRICA AMPLIADA/KILOMETROS LINEALES DE LÍNEAS Y REDES DE DISTRIBUCIÓN DE ENERGÍA ELÉCTRICA PROGRAMADAS A AMPLIAR CONTEMPLADAS EN EL BANCO DE PROYECTOS DE INVERSIÓN)*100															
Tipo		Dimensión		Frecuencia de Medición		Forma de cálculo del indicador		Tipo de Valor		Sentido Esperado					
GESTIÓN		EFICACIA		TRIMESTRAL		PORCENTAJE		FLUJO		ASCENDENTE					
MEDIOS DE VERIFICACIÓN / FUENTE INFORMACIÓN															
INFORME MENSUAL DE AVANCE FÍSICO FINANCIERO (IMAFF) INTEGRADO POR EL DEPARTAMENTO DE SEGUIMIENTO INFORMÁTICO DE OBRAS, DISPONIBLE EN LA SUBSECRETARÍA DE PLANEACIÓN Y PROGRAMACIÓN DE OBRA. (ACTUALIZACIÓN MENSUAL).						SE CUENTA CON DISPONIBILIDAD DE RECURSOS DE FONDOS FEDERALES Y ESTATALES PARA EL FINANCIAMIENTO DE LAS OBRAS O ACCIONES Y LAS CONDICIONES LABORALES Y ECONÓMICAS SON FAVORABLES.									
DATOS DE LA META															
Definición de la variable Meta:						1 - KILOMETROS LINEALES DE LÍNEAS Y REDES DE DISTRIBUCIÓN DE ENERGÍA ELÉCTRICA AMPLIADAS									
Unidad de medida:						34 - KILÓMETRO LINEAL									
LÍNEA BASE						VALOR PROGRAMADO ANUAL									
AÑO		2021		VALOR		0.00		AÑO		2022		VALOR		1.79	
AVANCE TRIMESTRAL OBRA/ACTIVIDAD															
METAS		1er.TRIMESTRE		2o.TRIMESTRE		3er.TRIMESTRE		4o.TRIMESTRE		CUMPLIMIENTO DE METAS					
PROGRAMACIÓN INICIAL		0.00		0.60		0.90		0.30		T1+T2+T3+T4		1.79			
PROGRAMACIÓN ACTUALIZADA		0.00		0.60		0.90				T1+T2+T3+T4		1.49			
METAS ALCANZADAS		0.00		0.00		1.79		0.00		T1+T2+T3+T4		1.79			
PORCENTAJE ALCANZADO TRIMESTRAL		0.00		0.00		199.89		0.00		PORCENTAJE ALCANZADO ANUAL		99.94			

PORCENTAJE DE CUMPLIMIENTO ALCANZADO EN EL TRIMESTRE: 199.89 %

JEFE ADMINISTRATIVO
MTRA. RUBI OLIVERA VELASCO
DIRECTORA ADMINISTRATIVA



SECRETARÍA DE LAS INFRAESTRUCTURAS Y EL ORDENAMIENTO TERRITORIAL SUSTENTABLE
MTR. JAVIER LAZCANO VARGAS
SECRETARIO

REPORTE DE AVANCE DE GESTIÓN

UR 106 - SECRETARÍA DE LAS INFRAESTRUCTURAS Y EL ORDENAMIENTO TERRITORIAL SUSTENTABLE

TERCER TRIMESTRE 2022



UE: 001-OFCINA DEL SECRETARIO DE LAS INFRAESTRUCTURAS Y EL ORDENAMIENTO TERRITORIAL SUSTENTABLE

ESTRUCTURA PROGRAMÁTICA													
PROGRAMA		SUBPROGRAMA		PROYECTO			OBRA/ACTIVIDAD						
122-MEJORAMIENTO URBANO DE LOS CENTROS DE POBLACIÓN		02-REALIZACIÓN DE OBRAS DE URBANIZACIÓN		240-CONSTRUCCIÓN DE PAVIMENTO CON CONCRETO HIDRAULICO DE LA CALLE SIN NOMBRE EN LA LOCALIDAD DE SAN MIGUEL PERAS EN EL MUNICIPIO DE SAN MIGUEL PERAS			001-CONSTRUCCIÓN DE PAVIMENTO CON CONCRETO HIDRAULICO DE LA CALLE SIN NOMBRE EN LA LOCALIDAD DE SAN MIGUEL PERAS EN EL MUNICIPIO DE SAN MIGUEL PERAS						
POBLACIÓN O ÁREA DE ENFOQUE POTENCIAL	ATRIBUTO DE LA POBLACIÓN O ÁREA DE ENFOQUE:	CENTRO DE POBLACIÓN EN EL ESTADO DE OAXACA		HOMBRES:	0	MUJERES:	0	TOTAL:	570				
PRESUPUESTO ANUAL													
Aprobado	Ampliación	Reducción	Modificado	EJERCIDO T1		EJERCIDO T2		EJERCIDO T3					
0.00	1,943,288.11	0.00	1,943,288.11	0.00		0.00		0.00					
				TOTAL EJERCIDO AL TRIMESTRE VIGENTE				0.00					
PRESUPUESTO TRIMESTRAL DE LA ACTIVIDAD													
Aprobado		Modificado		Comprometido		Devengado		Ejercido					
0.00		0.00		0.00		0.00		0.00					
% de Ejercido Vs. Modificado													
nan													
DATOS DEL INDICADOR													
Nombre :	PORCENTAJE DE METROS CUADRADOS DE CALLES PAVIMENTADAS				Número de indicador :	2362							
Definición :	MIDE EL PORCENTAJE DE METROS CUADRADOS DE CALLES PAVIMENTADAS RESPECTO AL PROGRAMADO												
Método de Cálculo :	(METROS CUADRADOS DE CALLES PAVIMENTADAS/METROS CUADRADOS DE CALLES PROGRAMADAS A PAVIMENTAR CONTEMPLADAS EN EL BANCO DE PROYECTOS DE INVERSIÓN)*100												
Tipo	Dimensión		Frecuencia de Medición		Forma de cálculo del indicador		Tipo de Valor		Sentido Esperado				
GESTIÓN	EFICACIA		TRIMESTRAL		PORCENTAJE		FLUJO		ASCENDENTE				
MEDIOS DE VERIFICACIÓN / FUENTE INFORMACIÓN													
INFORME MENSUAL DE AVANCE FISICO FINANCIERO (IMAFF) INTEGRADO POR EL DEPARTAMENTO DE SEGUIMIENTO INFORMATICO DE OBRAS, DISPONIBLE EN LA SUBSECRETARÍA DE PLANEACIÓN Y PROGRAMACIÓN DE OBRA. (ACTUALIZACIÓN MENSUAL).					SE CUENTA CON DISPONIBILIDAD DE RECURSOS DE FONDOS FEDERALES Y ESTATALES PARA EL FINANCIAMIENTO DE LAS OBRAS O ACCIONES Y LAS CONDICIONES LABORALES Y ECONÓMICAS SON FAVORABLES.								
DATOS DE LA META													
Definición de la variable Meta:	1 - METROS CUADRADOS DE CALLES PAVIMENTADAS												
Unidad de medida:	15 - METRO CUADRADO												
LÍNEA BASE					VALOR PROGRAMADO ANUAL								
AÑO	2018		VALOR		137,330.00		AÑO	2022		VALOR		1,015.00	
AVANCE TRIMESTRAL OBRA/ACTIVIDAD													
CUMPLIMIENTO DE METAS													
METAS	1er.TRIMESTRE		2o.TRIMESTRE		3er.TRIMESTRE		4o.TRIMESTRE		T1+T2+T3+T4		1,015.00		
PROGRAMACIÓN INICIAL	0.00		0.00		169.17		845.83		T1+T2+T3+T4		169.17		
PROGRAMACIÓN ACTUALIZADA	0.00		0.00		169.17				T1+T2+T3+T4		0.00		
METAS ALCANZADAS	0.00		0.00		0.00		0.00		T1+T2+T3+T4		0.00		
PORCENTAJE ALCANZADO TRIMESTRAL	0.00		0.00		0.00		0.00		PORCENTAJE ALCANZADO ANUAL		0.00		

PORCENTAJE DE CUMPLIMIENTO ALCANZADO EN EL TRIMESTRE: 0.00 %

JEFE ADMINISTRATIVO
MTRA. RUBI DÍAZ VELASCO
DIRECTORA ADMINISTRATIVA



TITULAR DE LA DEPENDENCIA INVENTARIAD
MDRO. JAVIER LACIANO VARGAS
SECRETARIO

REPORTE DE AVANCE DE GESTIÓN

UR 106 - SECRETARÍA DE LAS INFRAESTRUCTURAS Y EL ORDENAMIENTO TERRITORIAL SUSTENTABLE

TERCER TRIMESTRE 2022



UE: 001-OFCINA DEL SECRETARIO DE LAS INFRAESTRUCTURAS Y EL ORDENAMIENTO TERRITORIAL SUSTENTABLE

PROGRAMA				SUBPROGRAMA		PROYECTO		OBRA/ACTIVIDAD				
122-MEJORAMIENTO URBANO DE LOS CENTROS DE POBLACIÓN				02-REALIZACIÓN DE OBRAS DE URBANIZACIÓN		215-CONSTRUCCION DE PAVIMENTO CON CONCRETO HIDRAULICO DE LA CALLE JOSEFA ORTIZ DE DOMINGUEZ EN LA LOCALIDAD DE NUEVO PASO NAZARENO EN EL MUNICIPIO DE SAN MIGUEL SOYALTEPEC		001-CONSTRUCCION DE PAVIMENTO CON CONCRETO HIDRAULICO DE LA CALLE JOSEFA ORTIZ DE DOMINGUEZ EN LA LOCALIDAD DE NUEVO PASO NAZARENO EN EL MUNICIPIO DE SAN MIGUEL SOYALTEPEC				
POBLACIÓN O ÁREA DE ENFOQUE POTENCIAL		ATRIBUTO DE LA POBLACIÓN O ÁREA DE ENFOQUE:		CENTRO DE POBLACIÓN EN EL ESTADO DE OAXACA		HOMBRES:	0	MUJERES:	0	TOTAL:	570	
PRESUPUESTO ANUAL												
Aprobado				Ampliación		Reducción		Modificado		TOTAL EJERCIDO AL TRIMESTRE VIGENTE		
0.00				1,319,690.40		0.00		1,319,690.40		0.00		
PRESUPUESTO TRIMESTRAL DE LA ACTIVIDAD												
Aprobado				Modificado		Comprometido		Devengado		Ejercido		
0.00				0.00		0.00		0.00		0.00		
DATOS DEL INDICADOR												
Nombre : PORCENTAJE DE METROS CUADRADOS DE CALLES PAVIMENTADAS						Número de indicador : 2362						
Definición : MIDE EL PORCENTAJE DE METROS CUADRADOS DE CALLES PAVIMENTADAS RESPECTO AL PROGRAMADO												
Método de Cálculo : (METROS CUADRADOS DE CALLES PAVIMENTADAS/METROS CUADRADOS DE CALLES PROGRAMADAS A PAVIMENTAR CONTEMPLADAS EN EL BANCO DE PROYECTOS DE INVERSIÓN)*100												
Tipo			Dimensión			Frecuencia de Medición			Forma de cálculo del indicador			
GESTIÓN			EFICACIA			TRIMESTRAL			PORCENTAJE			
Tipo de Valor			Sentido Esperado									
FLUJO			ASCENDENTE									
MEDIOS DE VERIFICACIÓN / FUENTE INFORMACIÓN												
INFORME MENSUAL DE AVANCE FISICO FINANCIERO (IMAFF) INTEGRADO POR EL DEPARTAMENTO DE SEGUIMIENTO INFORMATICO DE OBRAS, DISPONIBLE EN LA SUBSECRETARÍA DE PLANEACIÓN Y PROGRAMACIÓN DE OBRA. (ACTUALIZACIÓN MENSUAL).						SE CUENTA CON DISPONIBILIDAD DE RECURSOS DE FONDOS FEDERALES Y ESTATALES PARA EL FINANCIAMIENTO DE LAS OBRAS O ACCIONES Y LAS CONDICIONES LABORALES Y ECONÓMICAS SON FAVORABLES.						
DATOS DE LA META												
Definición de la variable Meta: 1 - METROS CUADRADOS DE CALLES PAVIMENTADAS						Unidad de medida: 15 - METRO CUADRADO						
LÍNEA BASE						VALOR PROGRAMADO ANUAL						
AÑO 2018 VALOR 137,330.00						AÑO 2022 VALOR 719.28						
AVANCE TRIMESTRAL OBRA/ACTIVIDAD												
METAS			1er.TRIMESTRE		2o.TRIMESTRE		3er.TRIMESTRE		4o.TRIMESTRE		CUMPLIMIENTO DE METAS	
PROGRAMACION INICIAL			0.00		0.00		239.76		479.52		T1+T2+T3+T4 719.28	
PROGRAMACION ACTUALIZADA			0.00		0.00		239.76				T1+T2+T3+T4 239.76	
METAS ALCANZADAS			0.00		0.00		0.00		0.00		T1+T2+T3+T4 0.00	
PORCENTAJE ALCANZADO TRIMESTRAL			0.00		0.00		0.00		0.00		PORCENTAJE ALCANZADO ANUAL 0.00	

PORCENTAJE DE CUMPLIMIENTO ALCANZADO EN EL TRIMESTRE: 0.00 %

JEFE ADMINISTRATIVO
MTRA. RUBÉN VELASCO
DIRECTORA ADMINISTRATIVA



TITULAR DE LA DEPENDENCIA
MRO. JAVIER AZEVEDO VARGAS
SECRETARIO

REPORTE DE AVANCE DE GESTIÓN

UR 106 - SECRETARÍA DE LAS INFRAESTRUCTURAS Y EL ORDENAMIENTO TERRITORIAL SUSTENTABLE

TERCER TRIMESTRE 2022



Gobierno del Estado

UE: 001-OFCINA DEL SECRETARIO DE LAS INFRAESTRUCTURAS Y EL ORDENAMIENTO TERRITORIAL SUSTENTABLE

PROGRAMA		SUBPROGRAMA		PROYECTO				OBRA/ACTIVIDAD			
122-MEJORAMIENTO URBANO DE LOS CENTROS DE POBLACIÓN		02-REALIZACIÓN DE OBRAS DE URBANIZACIÓN		183-CONSTRUCCIÓN DE PAVIMENTO CON CONCRETO HIDRAULICO EN LAS CALLES VICENTE GUERRERO Y LIBERTAD, EN LA LOCALIDAD DE COMITLAN, MUNICIPIO DE SAN PABLO COATLAN.				001-CONSTRUCCIÓN DE PAVIMENTO CON CONCRETO HIDRAULICO EN LAS CALLES VICENTE GUERRERO Y LIBERTAD, EN LA LOCALIDAD DE COMITLAN, MUNICIPIO DE SAN PABLO COATLAN.			
POBLACIÓN O ÁREA DE ENFOQUE POTENCIAL	ATRIBUTO DE LA POBLACIÓN O ÁREA DE ENFOQUE:	CENTRO DE POBLACIÓN EN EL ESTADO DE OAXACA		HOMBRES:	0	MUJERES:	0	TOTAL:	570		
PRESUPUESTO ANUAL											
				EJERCIDO T1	EJERCIDO T2	EJERCIDO T3	EJERCIDO T4				
Aprobado				0.00	0.00	0.00	0.00	TOTAL EJERCIDO AL TRIMESTRE VIGENTE			
Ampliación				4,815,499.32		0.00		0.00			
Reducción				0.00		4,815,499.32		0.00			
Modificado				0.00		4,815,499.32		0.00			
PRESUPUESTO TRIMESTRAL DE LA ACTIVIDAD											
Aprobado				Comprometido	Devengado	Ejercido	% de Ejercido Vs. Modificado				
0.00				4,808,739.35	0.00	0.00	nan				
DATOS DEL INDICADOR											
Nombre :				PORCENTAJE DE METROS CUADRADOS DE CALLES PAVIMENTADAS		Número de Indicador :		2362			
Definición : MIDE EL PORCENTAJE DE METROS CUADRADOS DE CALLES PAVIMENTADAS RESPECTO AL PROGRAMADO											
Método de Cálculo : (METROS CUADRADOS DE CALLES PAVIMENTADAS/METROS CUADRADOS DE CALLES PROGRAMADAS A PAVIMENTAR CONTEMPLADAS EN EL BANCO DE PROYECTOS DE INVERSIÓN)*100											
Tipo		Dimensión	Frecuencia de Medición	Forma de cálculo del indicador		Tipo de Valor		Sentido Esperado			
GESTIÓN		EFICACIA	TRIMESTRAL	PORCENTAJE		FLUJO		ASCENDENTE			
MEDIOS DE VERIFICACIÓN / FUENTE INFORMACIÓN					SUPUESTO						
INFORME MENSUAL DE AVANCE FISICO FINANCIERO (IMAFF) INTEGRADO POR EL DEPARTAMENTO DE SEGUIMIENTO INFORMATICO DE OBRAS, DISPONIBLE EN LA SUBSECRETARÍA DE PLANEACIÓN Y PROGRAMACIÓN DE OBRA. (ACTUALIZACIÓN MENSUAL).					SE CUENTA CON DISPONIBILIDAD DE RECURSOS DE FONDOS FEDERALES Y ESTATALES PARA EL FINANCIAMIENTO DE LAS OBRAS O ACCIONES Y LAS CONDICIONES LABORALES Y ECONÓMICAS SON FAVORABLES.						
DATOS DE LA META											
Definición de la variable Meta:				1 - METROS CUADRADOS DE CALLES PAVIMENTADAS							
Unidad de medida:				15 - METRO CUADRADO							
LÍNEA BASE					VALOR PROGRAMADO ANUAL						
AÑO		2018		VALOR		137,330.00		AÑO		2022	
				VALOR		1,660.25					
AVANCE TRIMESTRAL OBRA/ACTIVIDAD											
METAS		1er.TRIMESTRE		2o.TRIMESTRE		3er.TRIMESTRE		4o.TRIMESTRE		CUMPLIMIENTO DE METAS	
PROGRAMACIÓN INICIAL		0.00		0.00		830.13		830.12		T1+T2+T3+T4	
PROGRAMACIÓN ACTUALIZADA		0.00		0.00		830.13				T1+T2+T3+T4	
METAS ALCANZADAS		0.00		0.00		0.00		0.00		T1+T2+T3+T4	
PORCENTAJE ALCANZADO TRIMESTRAL		0.00		0.00		0.00		0.00		PORCENTAJE ALCANZADO ANUAL	
										0.00 %	

PORCENTAJE DE CUMPLIMIENTO ALCANZADO EN EL TRIMESTRE: 0.00 %

JEFE ADMINISTRATIVO
MTRA. RUBI OLGA VELASCO
DIRECTORA ADMINISTRATIVA



SECRETARÍA DE LAS INFRAESTRUCTURAS Y EL ORDENAMIENTO TERRITORIAL SUSTENTABLE
MTRO. JAVIER LAZCANO VARGAS
SECRETARIO

REPORTE DE AVANCE DE GESTIÓN

UR 106 - SECRETARÍA DE LAS INFRAESTRUCTURAS Y EL ORDENAMIENTO TERRITORIAL SUSTENTABLE

TERCER TRIMESTRE 2022



ALINEACIÓN PED:

ESTRATEGIA:

LÍNEAS DE ACCIÓN:

UE:

01-IMPULSAR LA COMPETITIVIDAD ECONÓMICA TERRITORIAL DEL ESTADO, DE ACUERDO CON LA VOCACIÓN DE CADA REGIÓN Y EN ARMONÍA CON EL AMBIENTE.
 01-IMPULSAR LA URBANIZACIÓN DE LOS CENTROS RURALES DE POBLACIÓN CON POTENCIALES PRODUCTIVOS QUE IMPULSEN LA COMPETITIVIDAD Y EL DESARROLLO SUSTENTABLE.
 001-OFCINA DEL SECRETARIO DE LAS INFRAESTRUCTURAS Y EL ORDENAMIENTO TERRITORIAL SUSTENTABLE

MATRIZ DE INDICADORES PARA RESULTADOS:

COMPONENTE: 250-OBRA DE URBANIZACIÓN REALIZADA
 ACTIVIDAD: 1816-REHABILITAR, MANTENER, MEJORAR OBRA DE URBANIZACIÓN

PROGRAMA				SUBPROGRAMA		PROYECTO				OBRA/ACTIVIDAD					
122-MEJORAMIENTO URBANO DE LOS CENTROS DE POBLACIÓN				02-REALIZACIÓN DE OBRAS DE URBANIZACIÓN		159-REHABILITACIÓN DE PAVIMENTO CON CONCRETO HIDRÁULICO DE LAS CALLES SAN BARTOLO Y EUCALIPTOS, EN LA LOCALIDAD DE HEROICA CIUDAD DE TLAXIACO, MUNICIPIO DE HEROICA CIUDAD DE TLAXIACO				001-REHABILITACIÓN DE PAVIMENTO CON CONCRETO HIDRÁULICO DE LAS CALLES SAN BARTOLO Y EUCALIPTOS, EN LA LOCALIDAD DE HEROICA CIUDAD DE TLAXIACO, MUNICIPIO DE HEROICA CIUDAD DE TLAXIACO					
POBLACIÓN O ÁREA DE ENFOQUE POTENCIAL		ATRIBUTO DE LA POBLACIÓN O ÁREA DE ENFOQUE:		CENTRO DE POBLACIÓN EN EL ESTADO DE OAXACA		HOMBRES:	0	MUJERES:	0	TOTAL:	570				
PRESUPUESTO ANUAL															
Aprobado		Ampliación		Reducción		Modificado		EJERCIDO T1		EJERCIDO T2		EJERCIDO T3		EJERCIDO T4	
0.00		5,000,000.00		0.00		5,000,000.00		0.00		0.00		0.00		0.00	
TOTAL EJERCIDO AL TRIMESTRE VIGENTE												0.00			
PRESUPUESTO TRIMESTRAL DE LA ACTIVIDAD															
Aprobado				Modificado		Comprometido		Devengado		Ejercido		% de Ejercido Vs. Modificado			
0.00				0.00		4,984,493.64		0.00		0.00		nan			
DATOS DEL INDICADOR															
Nombre: PORCENTAJE DE METROS CUADRADOS DE CALLE REHABILITADA						Número de indicador: 2360									
Definición: MIDE EL PORCENTAJE DE METROS CUADRADOS DE CALLE REHABILITADA RESPECTO AL PROGRAMADO															
Método de Cálculo: (METROS CUADRADOS DE CALLE REHABILITADA/METROS CUADRADOS DE CALLE A REHABILITAR PROGRAMADOS EN EL BANCO DE PROYECTOS DE INVERSIÓN)*100															
Tipo		Dimensión		Frecuencia de Medición		Forma de cálculo del indicador		Tipo de Valor		Sentido Esperado					
GESTIÓN		EFICACIA		TRIMESTRAL		PORCENTAJE		FLUJO		ASCENDENTE					
MEDIOS DE VERIFICACIÓN / FUENTE INFORMACIÓN															
INFORME MENSUAL DE AVANCE FISICO FINANCIERO (IMAFF) INTEGRADO POR EL DEPARTAMENTO DE SEGUIMIENTO INFORMATICO DE OBRAS, DISPONIBLE EN LA SUBSECRETARÍA DE PLANEACIÓN Y PROGRAMACIÓN DE OBRA. (ACTUALIZACIÓN MENSUAL).						SE CUENTA CON DISPONIBILIDAD DE RECURSOS DE FONDOS FEDERALES Y ESTATALES PARA EL FINANCIAMIENTO DE LAS OBRAS O ACCIONES Y LAS CONDICIONES LABORALES Y ECONÓMICAS SON FAVORABLES.									
DATOS DE LA META															
Definición de la variable Meta: 1 - METROS CUADRADOS DE CALLE REHABILITADA						VALOR PROGRAMADO ANUAL									
Unidad de medida: 15 - METRO CUADRADO						VALOR									
LÍNEA BASE						VALOR PROGRAMADO ANUAL									
AÑO		2018		VALOR		6,479.40		AÑO		2022		VALOR		1,770.93	
AVANCE TRIMESTRAL OBRA/ACTIVIDAD															
METAS				1er.TRIMESTRE		2o.TRIMESTRE		3er.TRIMESTRE		4o.TRIMESTRE		CUMPLIMIENTO DE METAS			
PROGRAMACIÓN INICIAL		0.00		295.16		885.48		590.29				T1+T2+T3+T4		1,770.93	
PROGRAMACIÓN ACTUALIZADA		0.00		295.16		885.48						T1+T2+T3+T4		1,180.64	
METAS ALCANZADAS		0.00		0.00		354.19		0.00				T1+T2+T3+T4		354.19	
PORCENTAJE ALCANZADO TRIMESTRAL		0.00		0.00		40.00		0.00				PORCENTAJE ALCANZADO ANUAL		20.00	

PORCENTAJE DE CUMPLIMIENTO ALCANZADO EN EL TRIMESTRE: 40.00 %

JEFE ADMINISTRATIVO
 MTRA. RUBI OLIVERA VELASCO
 DIRECTORA ADMINISTRATIVA



TITULAR DE LA DEPENDENCIA ENTIDAD
 MPRO. JAVIER LASCAÑO VARGAS
 SECRETARIO

REPORTE DE AVANCE DE GESTIÓN

UR 106 - SECRETARÍA DE LAS INFRAESTRUCTURAS Y EL ORDENAMIENTO TERRITORIAL SUSTENTABLE

TERCER TRIMESTRE 2022



MATRIZ DE INDICADORES PARA RESULTADOS:

ALINEACIÓN PED:

ESTRATEGIA:

LÍNEAS DE ACCIÓN:

UE:


01-IMPULSAR LA COMPETITIVIDAD ECONÓMICA TERRITORIAL DEL ESTADO, DE ACUERDO CON LA VOCACIÓN DE CADA REGIÓN Y EN ARMONÍA CON EL AMBIENTE.
 01-IMPULSAR LA URBANIZACIÓN DE LOS CENTROS RURALES DE POBLACIÓN CON POTENCIALES PRODUCTIVOS QUE IMPULSEN LA COMPETITIVIDAD Y EL DESARROLLO SUSTENTABLE.
 001-OFCINA DEL SECRETARIO DE LAS INFRAESTRUCTURAS Y EL ORDENAMIENTO TERRITORIAL SUSTENTABLE

COMPONENTE: 250-OBRA DE URBANIZACIÓN REALIZADA
 ACTIVIDAD: 1817-CONSTRUIR OBRA DE URBANIZACIÓN

PROGRAMA				SUBPROGRAMA		PROYECTO		OBRA/ACTIVIDAD							
122-MEJORAMIENTO URBANO DE LOS CENTROS DE POBLACIÓN				02-REALIZACIÓN DE OBRAS DE URBANIZACIÓN		122-CONSTRUCCIÓN DE PAVIMENTO DE CONCRETO HIDRAULICO EN LA CALLE PRINCIPAL DEL KM 0+150 AL KM 0+250, EN LA LOCALIDAD DE NUNUMA EN EL MUNICIPIO DE SANTO TOMAS OCOTEPEC.		001-CONSTRUCCION DE PAVIMENTO DE CONCRETO HIDRAULICO EN LA CALLE PRINCIPAL DEL KM 0+150 AL KM 0+250, EN LA LOCALIDAD DE NUNUMA EN EL MUNICIPIO DE SANTO TOMAS OCOTEPEC.							
POBLACIÓN O ÁREA DE ENFOQUE POTENCIAL		ATRIBUTO DE LA POBLACIÓN O ÁREA DE ENFOQUE:		CENTRO DE POBLACIÓN EN EL ESTADO DE OAXACA		HOMBRES:	0	MUJERES:	0	TOTAL:	570				
PRESUPUESTO ANUAL															
Aprobado				Ampliación		Reducción		Modificado		EJERCIDO T1	EJERCIDO T2	EJERCIDO T3	EJERCIDO T4		
0.00				1,000,000.00		0.00		1,000,000.00		0.00	0.00	999,424.26	0.00		
										TOTAL EJERCIDO AL TRIMESTRE VIGENTE		999,424.26			
PRESUPUESTO TRIMESTRAL DE LA ACTIVIDAD															
Aprobado				Modificado		Comprometido		Devengado		Ejercido		% de Ejercido Vs. Modificado			
0.00				1,000,000.00		0.00		999,424.26		999,424.26		99.94			
DATOS DEL INDICADOR															
Nombre: PORCENTAJE DE METROS CUADRADOS DE CALLES PAVIMENTADAS						Número de indicador: 2362									
Definición: MIDE EL PORCENTAJE DE METROS CUADRADOS DE CALLES PAVIMENTADAS RESPECTO AL PROGRAMADO															
Método de Cálculo: (METROS CUADRADOS DE CALLES PAVIMENTADAS/METROS CUADRADOS DE CALLES PROGRAMADAS A PAVIMENTAR CONTEMPLADAS EN EL BANCO DE PROYECTOS DE INVERSIÓN)*100															
Tipo		Dimensión		Frecuencia de Medición		Forma de cálculo del indicador		Tipo de Valor		Sentido Esperado					
GESTIÓN		EFICACIA		TRIMESTRAL		PORCENTAJE		FLUJO		ASCENDENTE					
MEDIOS DE VERIFICACIÓN / FUENTE INFORMACIÓN															
INFORME MENSUAL DE AVANCE FISICO FINANCIERO (IMAFF) INTEGRADO POR EL DEPARTAMENTO DE SEGUIMIENTO INFORMATICO DE OBRAS, DISPONIBLE EN LA SUBSECRETARÍA DE PLANEACIÓN Y PROGRAMACIÓN DE OBRA. (ACTUALIZACIÓN MENSUAL).						SE CUENTA CON DISPONIBILIDAD DE RECURSOS DE FONDOS FEDERALES Y ESTATALES PARA EL FINANCIAMIENTO DE LAS OBRAS O ACCIONES Y LAS CONDICIONES LABORALES Y ECONÓMICAS SON FAVORABLES.									
DATOS DE LA META															
Definición de la variable Meta: 1 - METROS CUADRADOS DE CALLES PAVIMENTADAS						VALOR PROGRAMADO ANUAL									
Unidad de medida: 15 - METRO CUADRADO						LÍNEA BASE		AÑO		2022		VALOR		600.00	
AÑO		2018		VALOR		137,330.00		AÑO		2022		VALOR		600.00	
AVANCE TRIMESTRAL OBRA/ACTIVIDAD															
METAS		1er.TRIMESTRE		2o.TRIMESTRE		3er.TRIMESTRE		4o.TRIMESTRE		CUMPLIMIENTO DE METAS					
PROGRAMACIÓN INICIAL		0.00		300.00		300.00		0.00		T1+T2+T3+T4		600.00			
PROGRAMACIÓN ACTUALIZADA		0.00		300.00		300.00		0.00		T1+T2+T3+T4		600.00			
METAS ALCANZADAS		0.00		0.00		0.00		0.00		T1+T2+T3+T4		0.00			
PORCENTAJE ALCANZADO TRIMESTRAL		0.00		0.00		0.00		0.00		PORCENTAJE ALCANZADO ANUAL		0.00			

PORCENTAJE DE CUMPLIMIENTO ALCANZADO EN EL TRIMESTRE: 0.00 %

JEFE ADMINISTRATIVO
 MTRA. RUBI OLIVERA VELASCO
 DIRECTORA ADMINISTRATIVA



TITULAR DE LA DEPENDENCIA
 MTRD. JAVIER LAZCANO VARGAS
 SECRETARIO

REPORTE DE AVANCE DE GESTIÓN

UR 106 - SECRETARÍA DE LAS INFRAESTRUCTURAS Y EL ORDENAMIENTO TERRITORIAL SUSTENTABLE

TERCER TRIMESTRE 2022



Gobierno del Estado

UE: 001-OFCINA DEL SECRETARIO DE LAS INFRAESTRUCTURAS Y EL ORDENAMIENTO TERRITORIAL SUSTENTABLE

ESTRUCTURA PROGRAMÁTICA							
PROGRAMA		SUBPROGRAMA		PROYECTO		OBRA/ACTIVIDAD	
122-MEJORAMIENTO URBANO DE LOS CENTROS DE POBLACIÓN		02-REALIZACIÓN DE OBRAS DE URBANIZACIÓN		135-AMPLIACIÓN DE LA RED DE DISTRIBUCIÓN DE ENERGÍA ELÉCTRICA EN LOS PARAJES NDUVA RINCOM Y YUTENVUCO DE LA POBLACION DE PROGRESO		001-AMPLIACIÓN DE LA RED DE DISTRIBUCIÓN DE ENERGÍA ELÉCTRICA EN LOS PARAJES NDUVA RINCOM Y YUTENVUCO DE LA POBLACION DE PROGRESO	
POBLACIÓN O ÁREA DE ENFOQUE POTENCIAL	ATRIBUTO DE LA POBLACIÓN O ÁREA DE ENFOQUE:	CENTRO DE POBLACIÓN EN EL ESTADO DE OAXACA		HOMBRES:	0	MUJERES:	0
				TOTAL:			570
PRESUPUESTO ANUAL							
Aprobado	Ampliación	Reducción	Modificado	EJERCIDO T1	EJERCIDO T2	EJERCIDO T3	EJERCIDO T4
0.00	2,501,279.61	0.00	2,501,279.61	0.00	0.00	2,494,099.91	0.00
				TOTAL EJERCIDO AL TRIMESTRE VIGENTE		2,494,099.91	
PRESUPUESTO TRIMESTRAL DE LA ACTIVIDAD							
Aprobado		Modificado	Comprometido	Devengado	Ejercido	% de Ejercido Vs. Modificado	
0.00		2,494,099.91	0.00	2,494,099.91	2,494,099.91	100.00	
DATOS DEL INDICADOR							
Nombre :	PORCENTAJE DE KILÓMETROS DE REDES DE DISTRIBUCIÓN DE ENERGÍA ELÉCTRICA AMPLIADAS			Número de indicador :	2744		
Definición :	MIDE EL PORCENTAJE DE KILÓMETROS DE REDES DE DISTRIBUCIÓN DE ENERGÍA ELÉCTRICA AMPLIADAS						
Método de Cálculo :	(KILÓMETROS LINEALES DE REDES DE DISTRIBUCIÓN DE ENERGÍA ELÉCTRICA AMPLIADAS/KILÓMETROS LINEALES DE REDES DE DISTRIBUCIÓN DE ENERGÍA ELÉCTRICA A AMPLIAR CONTEMPLADAS EN EL BANCO DE PROYECTOS DE INVERSIÓN)*100						
Tipo	Dimensión	Frecuencia de Medición	Forma de cálculo del indicador	Tipo de Valor	Sentido Esperado		
GESTIÓN	EFICACIA	TRIMESTRAL	PORCENTAJE	FLUJO	ASCENDENTE		
MEDIOS DE VERIFICACIÓN / FUENTE INFORMACIÓN							
INFORME MENSUAL DE AVANCE FÍSICO FINANCIERO (IMAFF) INTEGRADO POR EL DEPARTAMENTO DE SEGUIMIENTO INFORMÁTICO DE OBRAS, DISPONIBLE EN LA SUBSECRETARÍA DE PLANEACIÓN Y PROGRAMACIÓN DE OBRA. (ACTUALIZACIÓN MENSUAL).				SE CUENTA CON DISPONIBILIDAD DE RECURSOS DE FONDOS FEDERALES Y ESTATALES PARA EL FINANCIAMIENTO DE LAS OBRAS O ACCIONES Y LAS CONDICIONES LABORALES Y ECONÓMICAS SON FAVORABLES.			
DATOS DE LA META							
Definición de la variable Meta:	1 - KILÓMETROS LINEALES DE REDES DE DISTRIBUCIÓN DE ENERGÍA ELÉCTRICA AMPLIADAS						
Unidad de medida:	34 - KILÓMETRO LINEAL						
LÍNEA BASE				VALOR PROGRAMADO ANUAL			
AÑO	2018	VALOR	0.00	AÑO	2022	VALOR	2.04
AVANCE TRIMESTRAL OBRA/ACTIVIDAD							
METAS	1er.TRIMESTRE	2o.TRIMESTRE	3er.TRIMESTRE	4o.TRIMESTRE	CUMPLIMIENTO DE METAS		
PROGRAMACIÓN INICIAL	0.00	0.68	1.02	0.34	T1+T2+T3+T4	2.04	
PROGRAMACIÓN ACTUALIZADA	0.00	0.68	1.02		T1+T2+T3+T4	1.70	
METAS ALCANZADAS	0.00	0.00	2.04	0.00	T1+T2+T3+T4	2.04	
PORCENTAJE ALCANZADO TRIMESTRAL	0.00	0.00	199.71	0.00	PORCENTAJE ALCANZADO ANUAL	99.85	

PORCENTAJE DE CUMPLIMIENTO ALCANZADO EN EL TRIMESTRE: 199.71 %

JEFE ADMINISTRATIVO
MTRA. RUBI OLIVO VELASCO
DIRECTORA ADMINISTRATIVA



TITULAR DE LA DEPENDENCIA/ENTIDAD
MTR. JAVIER LAZCANO VARGAS
SECRETARIO

REPORTE DE AVANCE DE GESTIÓN

UR 106 - SECRETARÍA DE LAS INFRAESTRUCTURAS Y EL ORDENAMIENTO TERRITORIAL SUSTENTABLE

TERCER TRIMESTRE 2022




UE: 001-OFCINA DEL SECRETARIO DE LAS INFRAESTRUCTURAS Y EL ORDENAMIENTO TERRITORIAL SUSTENTABLE

ESTRUCTURA PROGRAMÁTICA									
PROGRAMA		SUBPROGRAMA		PROYECTO		OBRA/ACTIVIDAD			
122-MEJORAMIENTO URBANO DE LOS CENTROS DE POBLACIÓN		02-REALIZACIÓN DE OBRAS DE URBANIZACIÓN		232-CONSTRUCCIÓN DE PAVIMENTO CON CONCRETO HIDRAULICO DE LA CALLE PRINCIPAL EN LA LOCALIDAD DE RANCHO PASTOR EN EL MUNICIPIO DE COICOYAN DE LAS FLORES		001-CONSTRUCCIÓN DE PAVIMENTO CON CONCRETO HIDRAULICO DE LA CALLE PRINCIPAL EN LA LOCALIDAD DE RANCHO PASTOR EN EL MUNICIPIO DE COICOYAN DE LAS FLORES			
POBLACIÓN O ÁREA DE ENFOQUE POTENCIAL	ATRIBUTO DE LA POBLACIÓN O ÁREA DE ENFOQUE:	CENTRO DE POBLACIÓN EN EL ESTADO DE OAXACA		HOMBRES:	0	MUJERES:	0	TOTAL:	570
PRESUPUESTO ANUAL									
Aprobado	Ampliación	Reducción	Modificado	EJERCIDO T1		EJERCIDO T2		EJERCIDO T3	
0.00	4,475,061.92	0.00	4,475,061.92	0.00		0.00		0.00	
				TOTAL EJERCIDO AL TRIMESTRE VIGENTE				0.00	
PRESUPUESTO TRIMESTRAL DE LA ACTIVIDAD									
Aprobado		Modificado		Comprometido		Devengado		Ejercido	
0.00		0.00		0.00		0.00		0.00	
% de Ejercido Vs. Modificado									
nan									
DATOS DEL INDICADOR									
Nombre : PORCENTAJE DE METROS CUADRADOS DE CALLES PAVIMENTADAS				Número de Indicador : 2362					
Definición : MIDE EL PORCENTAJE DE METROS CUADRADOS DE CALLES PAVIMENTADAS RESPECTO AL PROGRAMADO									
Método de Cálculo : (METROS CUADRADOS DE CALLES PAVIMENTADAS/METROS CUADRADOS DE CALLES PROGRAMADAS A PAVIMENTAR CONTEMPLADAS EN EL BANCO DE PROYECTOS DE INVERSIÓN)*100									
Tipo		Dimensión		Frecuencia de Medición		Forma de cálculo del indicador		Tipo de Valor	
GESTIÓN		EFICACIA		TRIMESTRAL		PORCENTAJE		FLUJO	
MEDIOS DE VERIFICACIÓN / FUENTE INFORMACIÓN					SUPUESTO				
INFORME MENSUAL DE AVANCE FISICO FINANCIERO (IMAFF) INTEGRADO POR EL DEPARTAMENTO DE SEGUIMIENTO INFORMATICO DE OBRAS, DISPONIBLE EN LA SUBSECRETARÍA DE PLANEACIÓN Y PROGRAMACIÓN DE OBRA. (ACTUALIZACIÓN MENSUAL).					SE CUENTA CON DISPONIBILIDAD DE RECURSOS DE FONDOS FEDERALES Y ESTATALES PARA EL FINANCIAMIENTO DE LAS OBRAS O ACCIONES Y LAS CONDICIONES LABORALES Y ECONÓMICAS SON FAVORABLES.				
DATOS DE LA META									
Definición de la variable Meta: 1 - METROS CUADRADOS DE CALLES PAVIMENTADAS									
Unidad de medida: 15 - METRO CUADRADO									
LÍNEA BASE					VALOR PROGRAMADO ANUAL				
AÑO	2018		VALOR	137,330.00	AÑO	2022		VALOR	2,400.00
AVANCE TRIMESTRAL OBRA/ACTIVIDAD									
METAS		1er.TRIMESTRE		2o.TRIMESTRE		3er.TRIMESTRE		4o.TRIMESTRE	
PROGRAMACIÓN INICIAL		0.00		0.00		400.00		2,000.00	
PROGRAMACIÓN ACTUALIZADA		0.00		0.00		400.00			
METAS ALCANZADAS		0.00		0.00		0.00		0.00	
PORCENTAJE ALCANZADO TRIMESTRAL		0.00		0.00		0.00		0.00	
								T1+T2+T3+T4	
								2,400.00	
								T1+T2+T3+T4	
								400.00	
								T1+T2+T3+T4	
								0.00	
								PORCENTAJE ALCANZADO ANUAL	
								0.00	

PORCENTAJE DE CUMPLIMIENTO ALCANZADO EN EL TRIMESTRE: 0.00 %

JEFE ADMINISTRATIVO
MTRA. RUBI OLIVO VELASCO
DIRECTORA ADMINISTRATIVA



TITULAR DE LA DEPENDENCIA
MRO. JAWER LACANO MARGAS
SECRETARIO

REPORTE DE AVANCE DE GESTIÓN

UR 106 - SECRETARÍA DE LAS INFRAESTRUCTURAS Y EL ORDENAMIENTO TERRITORIAL SUSTENTABLE

TERCER TRIMESTRE 2022



UE: 001-OFCINA DEL SECRETARIO DE LAS INFRAESTRUCTURAS Y EL ORDENAMIENTO TERRITORIAL SUSTENTABLE

ESTRUCTURA PROGRAMÁTICA										
PROGRAMA		SUBPROGRAMA		PROYECTO			OBRA/ACTIVIDAD			
122-MEJORAMIENTO URBANO DE LOS CENTROS DE POBLACIÓN		02-REALIZACIÓN DE OBRAS DE URBANIZACIÓN		213-AMPLIACIÓN DE LA RED DE DISTRIBUCIÓN DE ENERGÍA ELÉCTRICA EN VARIOS PARAJES EN LA LOCALIDAD DE SAN ESTEBAN AMATLÁN EN EL MUNICIPIO SAN LUIS AMATLÁN			001-AMPLIACIÓN DE LA RED DE DISTRIBUCIÓN DE ENERGÍA ELÉCTRICA EN VARIOS PARAJES EN LA LOCALIDAD DE SAN ESTEBAN AMATLÁN EN EL MUNICIPIO SAN LUIS AMATLÁN			
POBLACIÓN O ÁREA DE ENFOQUE POTENCIAL	ATRIBUTO DE LA POBLACIÓN O ÁREA DE ENFOQUE:	CENTRO DE POBLACIÓN EN EL ESTADO DE OAXACA		HOMBRES:	0	MUJERES:	0	TOTAL:	570	
PRESUPUESTO ANUAL										
Aprobado	Ampliación	Reducción	Modificado	EJERCIDO T1		EJERCIDO T2		EJERCIDO T3		
0.00	2,050,000.00	0.00	2,050,000.00	0.00		0.00		0.00		
				TOTAL EJERCIDO AL TRIMESTRE VIGENTE				0.00		
PRESUPUESTO TRIMESTRAL DE LA ACTIVIDAD										
Aprobado		Modificado		Comprometido		Devengado		Ejercido		
0.00		0.00		0.00		0.00		0.00		
% de Ejercido Vs. Modificado										
nan										
DATOS DEL INDICADOR										
Nombre :	PORCENTAJE DE KILOMETROS LINEALES DE LINEAS Y REDES DE DISTRIBUCIÓN DE ENERGÍA ELÉCTRICA AMPLIADAS				Número de indicador :	2718				
Definición :	MIDE EL PORCENTAJE DE KILOMETROS LINEALES DE LINEAS Y REDES DE DISTRIBUCIÓN DE ENERGÍA ELÉCTRICA AMPLIADAS RESPECTO A LOS KILOMETROS PROGRAMADOS									
Método de Cálculo :	(KILOMETROS LINEALES DE LINEAS Y REDES DE DISTRIBUCIÓN DE ENERGÍA ELÉCTRICA AMPLIADA/KILOMETROS LINEALES DE LINEAS Y REDES DE DISTRIBUCIÓN DE ENERGÍA ELÉCTRICA PROGRAMADAS A AMPLIAR CONTEMPLADAS EN EL BANCO DE PROYECTOS DE INVERSIÓN)*100									
Tipo	Dimensión		Frecuencia de Medición		Forma de cálculo del indicador		Tipo de Valor		Sentido Esperado	
GESTIÓN	EFICACIA		TRIMESTRAL		PORCENTAJE		FLUJO		ASCENDENTE	
MEDIOS DE VERIFICACIÓN / FUENTE INFORMACIÓN					SUPUESTO					
INFORME MENSUAL DE AVANCE FÍSICO FINANCIERO (IMAFF) INTEGRADO POR EL DEPARTAMENTO DE SEGUIMIENTO INFORMÁTICO DE OBRAS, DISPONIBLE EN LA SUBSECRETARÍA DE PLANEACIÓN Y PROGRAMACIÓN DE OBRA. (ACTUALIZACIÓN MENSUAL).					SE CUENTA CON DISPONIBILIDAD DE RECURSOS DE FONDOS FEDERALES Y ESTATALES PARA EL FINANCIAMIENTO DE LAS OBRAS O ACCIONES Y LAS CONDICIONES LABORALES Y ECONÓMICAS SON FAVORABLES.					
DATOS DE LA META										
Definición de la variable Meta:	1 - KILOMETROS LINEALES DE LINEAS Y REDES DE DISTRIBUCIÓN DE ENERGÍA ELÉCTRICA AMPLIADAS									
Unidad de medida:	34 - KILÓMETRO LINEAL									
LÍNEA BASE					VALOR PROGRAMADO ANUAL					
AÑO	2021		VALOR		0.00		AÑO	2022		
			VALOR		1.66					
AVANCE TRIMESTRAL OBRA/ACTIVIDAD										
METAS	1er.TRIMESTRE		2o.TRIMESTRE		3er.TRIMESTRE		4o.TRIMESTRE		CUMPLIMIENTO DE METAS	
PROGRAMACIÓN INICIAL	0.00	0.00	0.55	1.11	T1+T2+T3+T4			1.66		
PROGRAMACIÓN ACTUALIZADA	0.00	0.00	0.55		T1+T2+T3+T4			0.55		
METAS ALCANZADAS	0.00	0.00	0.17	0.00	T1+T2+T3+T4			0.17		
PORCENTAJE ALCANZADO TRIMESTRAL	0.00	0.00	30.69	0.00	PORCENTAJE ALCANZADO ANUAL			10.22		

PORCENTAJE DE CUMPLIMIENTO ALCANZADO EN EL TRIMESTRE: 30.69 %

JEFE ADMINISTRATIVO
MTRA. RUBI OLIVO VELASCO
DIRECTORA ADMINISTRATIVA



TITULAR DE LA DEPENDENCIA/ENTIDAD
MTR. JAVIER LAZCANO YRIGAS
SECRETARÍA

REPORTE DE AVANCE DE GESTIÓN

UR 106 - SECRETARÍA DE LAS INFRAESTRUCTURAS Y EL ORDENAMIENTO TERRITORIAL SUSTENTABLE

TERCER TRIMESTRE 2022



UE: 001-OFCINA DEL SECRETARIO DE LAS INFRAESTRUCTURAS Y EL ORDENAMIENTO TERRITORIAL SUSTENTABLE

ESTRUCTURA PROGRAMATICA								
PROGRAMA		SUBPROGRAMA		PROYECTO		OBRA/ACTIVIDAD		
122-MEJORAMIENTO URBANO DE LOS CENTROS DE POBLACIÓN		02-REALIZACIÓN DE OBRAS DE URBANIZACIÓN		180-AMPLIACIÓN DE LA RED DE DISTRIBUCIÓN DE ENERGÍA ELÉCTRICA EN DIVERSAS CALLES DE LA LOCALIDAD DE SANTA MARIA HUAZOLOTITLÁN, MUNICIPIO DE SANTA MARIA HUAZOLOTITLÁN		001-AMPLIACIÓN DE LA RED DE DISTRIBUCIÓN DE ENERGÍA ELÉCTRICA EN DIVERSAS CALLES DE LA LOCALIDAD DE SANTA MARIA HUAZOLOTITLÁN, MUNICIPIO DE SANTA MARIA HUAZOLOTITLÁN		
POBLACIÓN O ÁREA DE ENFOQUE POTENCIAL	ATRIBUTO DE LA POBLACIÓN O ÁREA DE ENFOQUE:	CENTRO DE POBLACIÓN EN EL ESTADO DE OAXACA		HOMBRES:	0	MUJERES:	0	
				TOTAL:			570	
PRESUPUESTO ANUAL								
Aprobado	Ampliación	Reducción	Modificado	EJERCIDO T1		EJERCIDO T2		
0.00	1,140,265.62	0.00	1,140,265.62	0.00		0.00		
				EJERCIDO T3		EJERCIDO T4		
				0.00		0.00		
				TOTAL EJERCIDO AL TRIMESTRE VIGENTE				
				0.00				
PRESUPUESTO TRIMESTRAL DE LA ACTIVIDAD								
Aprobado		Modificado		Comprometido		Devengado		
0.00		0.00		1,135,564.41		0.00		
				Ejercido		% de Ejercido Vs. Modificado		
				0.00		nan		
DATOS DEL INDICADOR								
Nombre :	PORCENTAJE DE KILÓMETROS DE REDES DE DISTRIBUCIÓN DE ENERGÍA ELÉCTRICA AMPLIADAS			Número de indicador :	2744			
Definición :	MIDE EL PORCENTAJE DE KILÓMETROS DE REDES DE DISTRIBUCIÓN DE ENERGÍA ELÉCTRICA AMPLIADAS							
Método de Cálculo :	(KILOMETROS LINEALES DE REDES DE DISTRIBUCIÓN DE ENERGIA ELECTRICA AMPLIADAS/KILOMETROS LINEALES DE REDES DE DISTRIBUCION DE ENERGIA ELECTRICA A AMPLIAR CONTEMPLADAS EN EL BANCO DE PROYECTOS DE INVERSIÓN)*100							
Tipo	Dimenatón		Frecuencia de Medición		Forma de cálculo del Indicador		Tipo de Valor	
GESTIÓN	EFICACIA		TRIMESTRAL		PORCENTAJE		FLUJO	
MEDIOS DE VERIFICACIÓN / FUENTE INFORMACIÓN				SUPUESTO				
INFORME MENSUAL DE AVANCE FISICO FINANCIERO (IMAFF) INTEGRADO POR EL DEPARTAMENTO DE SEGUIMIENTO INFORMATICO DE OBRAS, DISPONIBLE EN LA SUBSECRETARÍA DE PLANEACIÓN Y PROGRAMACION DE OBRA. (ACTUALIZACIÓN MENSUAL).				SE CUENTA CON DISPONIBILIDAD DE RECURSOS DE FONDOS FEDERALES Y ESTATALES PARA EL FINANCIAMIENTO DE LAS OBRAS O ACCIONES Y LAS CONDICIONES LABORALES Y ECONÓMICAS SON FAVORABLES.				
DATOS DE LA META								
Definición de la variable Meta:	1 - KILÓMETROS LINEALES DE REDES DE DISTRIBUCIÓN DE ENERGÍA ELÉCTRICA AMPLIADAS							
Unidad de medida:	34 - KILÓMETRO LINEAL							
LÍNEA BASE				VALOR PROGRAMADO ANUAL				
AÑO	2018		VALOR	0.00		AÑO	2022	
							VALOR	
							0.69	
AVANCE TRIMESTRAL OBRA/ACTIVIDAD								
METAS	1er.TRIMESTRE		2o.TRIMESTRE		3er.TRIMESTRE		4o.TRIMESTRE	
PROGRAMACIÓN INICIAL	0.00	0.00	0.33	0.36	T1+T2+T3+T4		0.69	
PROGRAMACIÓN ACTUALIZADA	0.00	0.00	0.33	T1+T2+T3+T4		0.33		
METAS ALCANZADAS	0.00	0.00	0.28	0.00	T1+T2+T3+T4		0.28	
PORCENTAJE ALCANZADO TRIMESTRAL	0.00	0.00	84.85	0.00	PORCENTAJE ALCANZADO ANUAL		40.88	

PORCENTAJE DE CUMPLIMIENTO ALCANZADO EN EL TRIMESTRE: 84.85 %



SINIRCA

JEFE ADMINISTRATIVO
MTRA. RUBI OLIVO VELASCO
DIRECTORA ADMINISTRATIVA

TITULAR DE LA DEPENDENCIA/ENTIDAD
MTR. JAVIERA SANDOVAL MARGAS
SECRETARIO

REPORTE DE AVANCE DE GESTIÓN
UR 106 - SECRETARÍA DE LAS INFRAESTRUCTURAS Y EL ORDENAMIENTO TERRITORIAL SUSTENTABLE
TERCER TRIMESTRE 2022



UE: 001-OFICINA DEL SECRETARIO DE LAS INFRAESTRUCTURAS Y EL ORDENAMIENTO TERRITORIAL SUSTENTABLE

PROGRAMA		SUBPROGRAMA		PROYECTO		OBRA/ACTIVIDAD	
122-MEJORAMIENTO URBANO DE LOS CENTROS DE POBLACIÓN		02-REALIZACIÓN DE OBRAS DE URBANIZACIÓN		156-CONSTRUCCIÓN DE PAVIMENTO A BASE DE CONCRETO HIDRAULICO EN LA CALLE 2 DE ENERO EN LA LOCALIDAD SAN LORENZO ALBARRADAS DEL MUNICIPIO DE SAN LORENZO ALBARRADAS		001-CONSTRUCCIÓN DE PAVIMENTO A BASE DE CONCRETO HIDRAULICO EN LA CALLE 2 DE ENERO EN LA LOCALIDAD SAN LORENZO ALBARRADAS DEL MUNICIPIO DE SAN LORENZO ALBARRADAS	
POBLACIÓN O ÁREA DE ENFOQUE POTENCIAL	ATRIBUTO DE LA POBLACIÓN O ÁREA DE ENFOQUE:	CENTRO DE POBLACIÓN EN EL ESTADO DE OAXACA		HOMBRES:	0	MUJERES:	0
				TOTAL:			570
PRESUPUESTO ANUAL							
Aprobado	Ampliación	Reducción	Modificado	EJERCIDO T1	EJERCIDO T2	EJERCIDO T3	EJERCIDO T4
0.00	1,226,289.19	0.00	1,226,289.19	0.00	0.00	0.00	0.00
TOTAL EJERCIDO AL TRIMESTRE VIGENTE							0.00
PRESUPUESTO TRIMESTRAL DE LA ACTIVIDAD							
Aprobado	Modificado	Comprometido	Devengado	Ejercido	% de Ejercido Vs. Modificado		
0.00	0.00	1,225,330.12	0.00	0.00	nan		
DATOS DEL INDICADOR							
Nombre :	PORCENTAJE DE METROS CUADRADOS DE CALLES PAVIMENTADAS			Número de indicador :	2362		
Definición :	MIDE EL PORCENTAJE DE METROS CUADRADOS DE CALLES PAVIMENTADAS RESPECTO AL PROGRAMADO						
Método de Cálculo :	(METROS CUADRADOS DE CALLES PAVIMENTADAS/METROS CUADRADOS DE CALLES PROGRAMADAS A PAVIMENTAR CONTEMPLADAS EN EL BANCO DE PROYECTOS DE INVERSIÓN)*100						
Tipo	Dimensión	Frecuencia de Medición	Forma de cálculo del indicador	Tipo de Valor	Sentido Esperado		
GESTIÓN	EFICACIA	TRIMESTRAL	PORCENTAJE	FLUJO	ASCENDENTE		
MEDIOS DE VERIFICACIÓN / FUENTE INFORMACIÓN				SUPUESTO			
INFORME MENSUAL DE AVANCE FISICO FINANCIERO (IMAFF) INTEGRADO POR EL DEPARTAMENTO DE SEGUIMIENTO INFORMATICO DE OBRAS, DISPONIBLE EN LA SUBSECRETARÍA DE PLANEACIÓN Y PROGRAMACIÓN DE OBRA. (ACTUALIZACIÓN MENSUAL).				SE CUENTA CON DISPONIBILIDAD DE RECURSOS DE FONDOS FEDERALES Y ESTATALES PARA EL FINANCIAMIENTO DE LAS OBRAS O ACCIONES Y LAS CONDICIONES LABORALES Y ECONÓMICAS SON FAVORABLES.			
DATOS DE LA META							
Definición de la variable Meta:	1 - METROS CUADRADOS DE CALLES PAVIMENTADAS						
Unidad de medida:	15 - METRO CUADRADO						
LÍNEA BASE				VALOR PROGRAMADO ANUAL			
AÑO	2018	VALOR	137,330.00	AÑO	2022	VALOR	715.68
AVANCE TRIMESTRAL OBRA/ACTIVIDAD							
METAS	1er.TRIMESTRE	2o.TRIMESTRE	3er.TRIMESTRE	4o.TRIMESTRE	CUMPLIMIENTO DE METAS		
PROGRAMACION INICIAL	0.00	119.28	357.84	238.56	T1+T2+T3+T4	715.68	
PROGRAMACION ACTUALIZADA	0.00	119.28	357.84		T1+T2+T3+T4	477.12	
METAS ALCANZADAS	0.00	0.00	644.11	0.00	T1+T2+T3+T4	644.11	
PORCENTAJE ALCANZADO TRIMESTRAL	0.00	0.00	180.00	0.00	PORCENTAJE ALCANZADO ANUAL	90.00	

PORCENTAJE DE CUMPLIMIENTO ALCANZADO EN EL TRIMESTRE: 180.00 %



SINTRA

JEFE ADMINISTRATIVO
MTRA. RUBI OLIVERA VELASCO
DIRECTORA ADMINISTRATIVA

DIRECTOR DE LA DEPENDENCIA
MTR. JAWER LAZCANO VARGAS
SECRETARIO

REPORTE DE AVANCE DE GESTIÓN
UR 106 - SECRETARÍA DE LAS INFRAESTRUCTURAS Y EL ORDENAMIENTO TERRITORIAL SUSTENTABLE
TERCER TRIMESTRE 2022



UE: 001-OFICINA DEL SECRETARIO DE LAS INFRAESTRUCTURAS Y EL ORDENAMIENTO TERRITORIAL SUSTENTABLE

ESTRUCTURA PROGRAMÁTICA											
PROGRAMA		SUBPROGRAMA		PROYECTO			OBRA/ACTIVIDAD				
122-MEJORAMIENTO URBANO DE LOS CENTROS DE POBLACIÓN		02-REALIZACIÓN DE OBRAS DE URBANIZACIÓN		119-AMPLIACIÓN DE LA RED DE DISTRIBUCIÓN DE ENERGÍA ELÉCTRICA EN VARIAS CALLES, EN LA LOCALIDAD DE SANTA MARÍA TEPOSLANTONGO EN EL MUNICIPIO DE SAN JUAN MIXTEPEC			001-AMPLIACIÓN DE LA RED DE DISTRIBUCIÓN DE ENERGÍA ELÉCTRICA EN VARIAS CALLES, EN LA LOCALIDAD DE SANTA MARÍA TEPOSLANTONGO EN EL MUNICIPIO DE SAN JUAN MIXTEPEC				
POBLACIÓN O ÁREA DE ENFOQUE POTENCIAL	ATRIBUTO DE LA POBLACIÓN O ÁREA DE ENFOQUE:	CENTRO DE POBLACIÓN EN EL ESTADO DE OAXACA		HOMBRES:	0	MUJERES:	0	TOTAL:	570		
PRESUPUESTO ANUAL											
Aprobado	Ampliación	Reducción	Modificado	EJERCIDO T1		EJERCIDO T2		EJERCIDO T3			
0.00	2,202,301.30	0.00	2,202,301.30	0.00		0.00		1,742,872.16			
								TOTAL EJERCIDO AL TRIMESTRE VIGENTE		1,742,872.16	
PRESUPUESTO TRIMESTRAL DE LA ACTIVIDAD											
Aprobado		Modificado		Comprometido		Devengado		Ejercido		% de Ejercido Vs. Modificado	
0.00		1,742,872.16		0.00		1,742,872.16		1,742,872.16		100.00	
DATOS DEL INDICADOR											
Nombre :	PORCENTAJE DE KILOMETROS LINEALES DE LINEAS Y REDES DE DISTRIBUCIÓN DE ENERGÍA ELÉCTRICA AMPLIADAS				Número de Indicador :	2718					
Definición :	MIDE EL PORCENTAJE DE KILOMETROS LINEALES DE LINEAS Y REDES DE DISTRIBUCIÓN DE ENERGÍA ELÉCTRICA AMPLIADAS RESPECTO A LOS KILOMETROS PROGRAMADOS										
Método de Cálculo :	(KILOMETROS LINEALES DE LINEAS Y REDES DE DISTRIBUCIÓN DE ENERGÍA ELÉCTRICA AMPLIADA/KILOMETROS LINEALES DE LINEAS Y REDES DE DISTRIBUCIÓN DE ENERGÍA ELÉCTRICA PROGRAMADAS A AMPLIAR CONTEMPLADAS EN EL BANCO DE PROYECTOS DE INVERSIÓN)*100										
Tipo	Dimensión		Frecuencia de Medición		Forma de cálculo del Indicador		Tipo de Valor		Sentido Esperado		
GESTIÓN	EFICACIA		TRIMESTRAL		PORCENTAJE		FLUJO		ASCENDENTE		
MEDIOS DE VERIFICACIÓN / FUENTE INFORMACIÓN					SUPUESTO						
INFORME MENSUAL DE AVANCE FISICO FINANCIERO (IMAFF) INTEGRADO POR EL DEPARTAMENTO DE SEGUIMIENTO INFORMATICO DE OBRAS, DISPONIBLE EN LA SUBSECRETARÍA DE PLANEACIÓN Y PROGRAMACIÓN DE OBRA. (ACTUALIZACIÓN MENSUAL).					SE CUENTA CON DISPONIBILIDAD DE RECURSOS DE FONDOS FEDERALES Y ESTATALES PARA EL FINANCIAMIENTO DE LAS OBRAS O ACCIONES Y LAS CONDICIONES LABORALES Y ECONÓMICAS SON FAVORABLES.						
DATOS DE LA META											
Definición de la variable Meta:	1 - KILOMETROS LINEALES DE LINEAS Y REDES DE DISTRIBUCIÓN DE ENERGÍA ELÉCTRICA AMPLIADAS										
Unidad de medida:	34 - KILOMETRO LINEAL										
LINEA BASE					VALOR PROGRAMADO ANUAL						
AÑO	2021		VALOR		0.00		AÑO	2022		VALOR	1.50
AVANCE TRIMESTRAL OBRA/ACTIVIDAD											
METAS	1er.TRIMESTRE		2o.TRIMESTRE		3er.TRIMESTRE		4o.TRIMESTRE		CUMPLIMIENTO DE METAS		
PROGRAMACIÓN INICIAL	0.00	0.75		0.75		0.00		T1+T2+T3+T4		1.50	
PROGRAMACIÓN ACTUALIZADA	0.00	0.75		0.75				T1+T2+T3+T4		1.50	
METAS ALCANZADAS	0.00	0.00		1.50		0.00		T1+T2+T3+T4		1.50	
PORCENTAJE ALCANZADO TRIMESTRAL	0.00	0.00		199.42		0.00		PORCENTAJE ALCANZADO ANUAL		99.73	

PORCENTAJE DE CUMPLIMIENTO ALCANZADO EN EL TRIMESTRE: 199.42 %



SINFRA

JEFE ADMINISTRATIVO
MTRA. RUBI OLIVERA VELASCO
DIRECTORA ADMINISTRATIVA

TITULAR DEL DEPARTAMENTO DE INDEPENDENCIA
MTR. JAVIER LAZCANO VARGAS
SECRETARIO

REPORTE DE AVANCE DE GESTIÓN DE ADMINISTRACIÓN
 UR 106 - SECRETARÍA DE LAS INFRAESTRUCTURAS Y EL ORDENAMIENTO TERRITORIAL SUSTENTABLE
 TERCER TRIMESTRE 2022



Gobierno del Estado

UE: 001-OFCINA DEL SECRETARIO DE LAS INFRAESTRUCTURAS Y EL ORDENAMIENTO TERRITORIAL SUSTENTABLE

ESTRUCTURA PROGRAMATICA							
PROGRAMA		SUBPROGRAMA		PROYECTO		OBRA/ACTIVIDAD	
122-MEJORAMIENTO URBANO DE LOS CENTROS DE POBLACIÓN		02-REALIZACIÓN DE OBRAS DE URBANIZACIÓN		132-AMPLIACION DE LA RED DE DISTRIBUCION DE ENERGIA ELECTRICA EN EL MUNICIPIO DE MIAHUTLAN DE PORFIRIO DIAZ		001-AMPLIACION DE LA RED DE DISTRIBUCION DE ENERGIA ELECTRICA EN VARIOS PARAJES DE LA LOCALIDAD DE MIAHUTLAN DE PORFIRIO DIAZ, EN EL MUNICIPIO DE MIAHUTLAN DE PORFIRIO DIAZ	
POBLACIÓN O ÁREA DE ENFOQUE POTENCIAL	ATRIBUTO DE LA POBLACIÓN O ÁREA DE ENFOQUE:	CENTRO DE POBLACIÓN EN EL ESTADO DE OAXACA		HOMBRES:	0	MUJERES:	0
						TOTAL:	570
PRESUPUESTO ANUAL							
Aprobado	Ampliación	Reducción	Modificado	EJERCIDO T1	EJERCIDO T2	EJERCIDO T3	EJERCIDO T4
0.00	1,198,806.12	0.00	1,198,806.12	0.00	0.00	1,021,782.04	0.00
						TOTAL EJERCIDO AL TRIMESTRE VIGENTE	1,021,782.04
PRESUPUESTO TRIMESTRAL DE LA ACTIVIDAD							
Aprobado		Modificado		Comprometido		Devengado	Ejercido
0.00		1,021,782.04		0.00		1,021,782.04	1,021,782.04
DATOS DEL INDICADOR							
Nombre :	PORCENTAJE DE KILOMETROS LINEALES DE LINEAS Y REDES DE DISTRIBUCIÓN DE ENERGÍA ELÉCTRICA AMPLIADAS			Número de Indicador :	2718		
Definición :	MIDE EL PORCENTAJE DE KILOMETROS LINEALES DE LINEAS Y REDES DE DISTRIBUCIÓN DE ENERGÍA ELÉCTRICA AMPLIADAS RESPECTO A LOS KILOMETROS PROGRAMADOS						
Método de Cálculo :	(KILOMETROS LINEALES DE LINEAS Y REDES DE DISTRIBUCIÓN DE ENERGÍA ELÉCTRICA AMPLIADA/KILOMETROS LINEALES DE LINEAS Y REDES DE DISTRIBUCIÓN DE ENERGÍA ELÉCTRICA PROGRAMADAS A AMPLIAR CONTEMPLADAS EN EL BANCO DE PROYECTOS DE INVERSIÓN)*100						
Tipo	Dimensión	Frecuencia de Medición		Forma de cálculo del indicador		Tipo de Valor	Sentido Esperado
GESTIÓN	EFICACIA	TRIMESTRAL		PORCENTAJE		FLUJO	ASCENDENTE
MEDIOS DE VERIFICACIÓN / FUENTE INFORMACIÓN				SUPUESTO			
INFORME MENSUAL DE AVANCE FISICO FINANCIERO (IMAFF) INTEGRADO POR EL DEPARTAMENTO DE SEGUIMIENTO INFORMATICO DE OBRAS, DISPONIBLE EN LA SUBSECRETARÍA DE PLANEACIÓN Y PROGRAMACIÓN DE OBRA. (ACTUALIZACIÓN MENSUAL).				SE CUENTA CON DISPONIBILIDAD DE RECURSOS DE FONDOS FEDERALES Y ESTATALES PARA EL FINANCIAMIENTO DE LAS OBRAS O ACCIONES Y LAS CONDICIONES LABORALES Y ECONÓMICAS SON FAVORABLES.			
DATOS DE LA META							
Definición de la variable Meta:	1 - KILOMETROS LINEALES DE LINEAS Y REDES DE DISTRIBUCIÓN DE ENERGÍA ELÉCTRICA AMPLIADAS						
Unidad de medida:	34 - KILOMETRO LINEAL						
LÍNEA BASE				VALOR PROGRAMADO ANUAL			
AÑO	2021		VALOR	0.00	AÑO	2022	
						VALOR	0.73
AVANCE TRIMESTRAL OBRA/ACTIVIDAD							
METAS	1er.TRIMESTRE	2o.TRIMESTRE	3er.TRIMESTRE	4o.TRIMESTRE	CUMPLIMIENTO DE METAS		
PROGRAMACIÓN INICIAL	0.00	0.24	0.36	0.12	T1+T2+T3+T4		0.73
PROGRAMACIÓN ACTUALIZADA	0.00	0.24	0.36		T1+T2+T3+T4		0.61
METAS ALCANZADAS	0.00	0.00	0.72	0.00	T1+T2+T3+T4		0.72
PORCENTAJE ALCANZADO TRIMESTRAL	0.00	0.00	198.35	0.00	PORCENTAJE ALCANZADO ANUAL		99.17

PORCENTAJE DE CUMPLIMIENTO ALCANZADO EN EL TRIMESTRE: 198.35 %



SINIRA

JEFE ADMINISTRATIVO
 MTRA. RUBI GARCÍA VELASCO
 DIRECTORA ADMINISTRATIVA

TITULAR DE LA DEPENDENCIA
 MTRA. JANELZADORA VARGAS
 SECRETARÍA

**REPORTE DE AVANCE DE GESTIÓN
UR 106 - SECRETARÍA DE LAS INFRAESTRUCTURAS Y EL ORDENAMIENTO TERRITORIAL SUSTENTABLE
TERCER TRIMESTRE 2022**



Gobierno del Estado

UE: 001-OFCINA DEL SECRETARIO DE LAS INFRAESTRUCTURAS Y EL ORDENAMIENTO TERRITORIAL SUSTENTABLE

ESTRUCTURA PROGRAMATICA								
PROGRAMA		SUBPROGRAMA		PROYECTO		OBRA/ACTIVIDAD		
122-MEJORAMIENTO URBANO DE LOS CENTROS DE POBLACIÓN		02-REALIZACIÓN DE OBRAS DE URBANIZACIÓN		229-CONSTRUCCIÓN DE PAVIMENTO CON CONCRETO HIDRÁULICO DE LA CALLE SIN NOMBRE EN LA LOCALIDAD DE SAN JOSE DE LAS FLORES EN EL MUNICIPIO DE MESONES HIDALGO		001-CONSTRUCCIÓN DE PAVIMENTO CON CONCRETO HIDRÁULICO DE LA CALLE SIN NOMBRE EN LA LOCALIDAD DE SAN JOSE DE LAS FLORES EN EL MUNICIPIO DE MESONES HIDALGO		
POBLACIÓN O ÁREA DE ENFOQUE POTENCIAL	ATRIBUTO DE LA POBLACIÓN O ÁREA DE ENFOQUE:	CENTRO DE POBLACIÓN EN EL ESTADO DE OAXACA		HOMBRES:	0	MUJERES:	0	
				TOTAL:			570	
PRESUPUESTO ANUAL								
Aprobado	Ampliación	Reducción	Modificado	EJERCIDO T1	EJERCIDO T2	EJERCIDO T3	EJERCIDO T4	
0.00	1,118,765.48	0.00	1,118,765.48	0.00	0.00	0.00	0.00	
				TOTAL EJERCIDO AL TRIMESTRE VIGENTE				
				0.00				
PRESUPUESTO TRIMESTRAL DE LA ACTIVIDAD								
Aprobado		Modificado		Comprometido		Devengado	Ejercido	
0.00		0.00		0.00		0.00	0.00	
DATOS DEL INDICADOR								
Nombre :	PORCENTAJE DE METROS CUADRADOS DE CALLES PAVIMENTADAS			Número de Indicador :	2362			
Definición :	MIDE EL PORCENTAJE DE METROS CUADRADOS DE CALLES PAVIMENTADAS RESPECTO AL PROGRAMADO							
Método de Cálculo :	(METROS CUADRADOS DE CALLES PAVIMENTADAS/METROS CUADRADOS DE CALLES PROGRAMADAS A PAVIMENTAR CONTEMPLADAS EN EL BANCO DE PROYECTOS DE INVERSIÓN)*100							
Tipo	Dimensión		Frecuencia de Medición		Forma de cálculo del indicador		Tipo de Valor	
GESTIÓN	EFICACIA		TRIMESTRAL		PORCENTAJE		FLUJO	
				Sentido Esperado				
				ASCENDENTE				
MEDIOS DE VERIFICACIÓN / FUENTE INFORMACIÓN				SUPUESTO				
INFORME MENSUAL DE AVANCE FÍSICO FINANCIERO (IMAFF) INTEGRADO POR EL DEPARTAMENTO DE SEGUIMIENTO INFORMÁTICO DE OBRAS, DISPONIBLE EN LA SUBSECRETARÍA DE PLANEACIÓN Y PROGRAMACIÓN DE OBRA. (ACTUALIZACIÓN MENSUAL).				SE CUENTA CON DISPONIBILIDAD DE RECURSOS DE FONDOS FEDERALES Y ESTATALES PARA EL FINANCIAMIENTO DE LAS OBRAS O ACCIONES Y LAS CONDICIONES LABORALES Y ECONÓMICAS SON FAVORABLES.				
DATOS DE LA META								
Definición de la variable Meta:	1 - METROS CUADRADOS DE CALLES PAVIMENTADAS							
Unidad de medida:	15 - METRO CUADRADO							
LÍNEA BASE				VALOR PROGRAMADO ANUAL				
AÑO	2018		VALOR	137,330.00	AÑO	2022		
						VALOR	600.00	
AVANCE TRIMESTRAL OBRA/ACTIVIDAD								
METAS	1er.TRIMESTRE		2o.TRIMESTRE		3er.TRIMESTRE		4o.TRIMESTRE	
PROGRAMACIÓN INICIAL	0.00	0.00	0.00	100.00	0.00	500.00	T1+T2+T3+T4	
PROGRAMACIÓN ACTUALIZADA	0.00	0.00	0.00	100.00	0.00	500.00	T1+T2+T3+T4	
METAS ALCANZADAS	0.00	0.00	0.00	0.00	0.00	0.00	T1+T2+T3+T4	
PORCENTAJE ALCANZADO TRIMESTRAL	0.00	0.00	0.00	0.00	0.00	0.00	PORCENTAJE ALCANZADO ANUAL	

PORCENTAJE DE CUMPLIMIENTO ALCANZADO EN EL TRIMESTRE: 0.00 %



SINIRA

JEFE ADMINISTRATIVO
MTRA RUBI OLIVERA VELÁSQUEZ
DIRECTORA ADMINISTRATIVA

TITULAR DE LA DEPENDENCIA ENTIDAD
MTR. JAVIER HAZORNO VARGAS
SECRETARIO

REPORTE DE AVANCE DE GESTIÓN

UR 106 - SECRETARÍA DE LAS INFRAESTRUCTURAS Y EL ORDENAMIENTO TERRITORIAL SUSTENTABLE

TERCER TRIMESTRE 2022



Gobierno del Estado

UE: 001-OFCINA DEL SECRETARIO DE LAS INFRAESTRUCTURAS Y EL ORDENAMIENTO TERRITORIAL SUSTENTABLE

ESTRUCTURA PROGRAMATICA										
PROGRAMA		SUBPROGRAMA		PROYECTO			OBRA/ACTIVIDAD			
122-MEJORAMIENTO URBANO DE LOS CENTROS DE POBLACIÓN		02-REALIZACIÓN DE OBRAS DE URBANIZACIÓN		205-CONSTRUCCIÓN DE PAVIMENTO CON CONCRETO HIDRAULICO DE LA CALLE BENITO JUAREZ EN LA LOCALIDAD DE TANICHE EN EL MUNICIPIO DE TANICHE			001-CONSTRUCCIÓN DE PAVIMENTO CON CONCRETO HIDRAULICO DE LA CALLE BENITO JUAREZ EN LA LOCALIDAD DE TANICHE EN EL MUNICIPIO DE TANICHE			
POBLACION O ÁREA DE ENFOQUE POTENCIAL	ATRIBUTO DE LA POBLACION O ÁREA DE ENFOQUE:	CENTRO DE POBLACION EN EL ESTADO DE OAXACA		HOMBRES:	0	MUJERES:	0	TOTAL:	570	
PRESUPUESTO ANUAL										
Aprobado	Ampliación	Reducción	Modificado	EJERCIDO T1		EJERCIDO T2		EJERCIDO T3		
0.00	2,685,037.15	0.00	2,685,037.15	0.00		0.00		0.00		
TOTAL EJERCIDO AL TRIMESTRE VIGENTE									0.00	
PRESUPUESTO TRIMESTRAL DE LA ACTIVIDAD										
Aprobado		Modificado		Comprometido		Devengado		Ejercido		
0.00		0.00		2,683,495.37		0.00		0.00		
									% de Ejercido Vs. Modificado	
									nan	
DATOS DEL INDICADOR										
Nombre :	PORCENTAJE DE METROS CUADRADOS DE CALLES PAVIMENTADAS				Número de Indicador :	2362				
Definición :	MIDE EL PORCENTAJE DE METROS CUADRADOS DE CALLES PAVIMENTADAS RESPECTO AL PROGRAMADO									
Método de Cálculo :	(METROS CUADRADOS DE CALLES PAVIMENTADAS/METROS CUADRADOS DE CALLES PROGRAMADAS A PAVIMENTAR CONTEMPLADAS EN EL BANCO DE PROYECTOS DE INVERSIÓN) *100									
Tipo	Dimensión		Frecuencia de Medición		Forma de cálculo del Indicador		Tipo de Valor		Sentido Esperado	
GESTIÓN	EFICACIA		TRIMESTRAL		PORCENTAJE		FLUJO		ASCENDENTE	
MEDIOS DE VERIFICACIÓN / FUENTE INFORMACIÓN					SUPUESTO					
INFORME MENSUAL DE AVANCE FISICO FINANCIERO (IMAFF) INTEGRADO POR EL DEPARTAMENTO DE SEGUIMIENTO INFORMATICO DE OBRAS, DISPONIBLE EN LA SUBSECRETARÍA DE PLANEACIÓN Y PROGRAMACIÓN DE OBRA. (ACTUALIZACIÓN MENSUAL).					SE CUENTA CON DISPONIBILIDAD DE RECURSOS DE FONDOS FEDERALES Y ESTATALES PARA EL FINANCIAMIENTO DE LAS OBRAS O ACCIONES Y LAS CONDICIONES LABORALES Y ECONÓMICAS SON FAVORABLES.					
DATOS DE LA META										
Definición de la variable Meta:	1 - METROS CUADRADOS DE CALLES PAVIMENTADAS									
Unidad de medida:	15 - METRO CUADRADO									
LÍNEA BASE					VALOR PROGRAMADO ANUAL					
ANO	2018		VALOR	137,330.00		ANO	2022		VALOR	1,440.00
AVANCE TRIMESTRAL OBRA/ACTIVIDAD										
METAS	1er.TRIMESTRE		2o.TRIMESTRE		3er.TRIMESTRE		4o.TRIMESTRE		CUMPLIMIENTO DE METAS	
PROGRAMACION INICIAL	0.00	0.00	0.00	480.00	0.00	480.00	960.00	T1+T2+T3+T4	1,440.00	
PROGRAMACIÓN ACTUALIZADA	0.00	0.00	0.00	480.00	0.00	480.00	960.00	T1+T2+T3+T4	480.00	
METAS ALCANZADAS	0.00	0.00	0.00	0.00	0.00	0.00	0.00	T1+T2+T3+T4	0.00	
PORCENTAJE ALCANZADO TRIMESTRAL	0.00	0.00	0.00	0.00	0.00	0.00	0.00	PORCENTAJE ALCANZADO ANUAL	0.00	

PORCENTAJE DE CUMPLIMIENTO ALCANZADO EN EL TRIMESTRE: 0.00 %



SINFRA

JEFE ADMINISTRATIVO
MTRA. RUBI OLIVERA VELASCO
DIRECTORA ADMINISTRATIVA

TITULAR DE LA DEPENDENCIA AUTÓNOMA
MTRO. JAVIER LUCIANO VARGAS
SECRETARIO

REPORTE DE AVANCE DE GESTIÓN

UR 106 - SECRETARÍA DE LAS INFRAESTRUCTURAS Y EL ORDENAMIENTO TERRITORIAL SUSTENTABLE TERCER TRIMESTRE 2022



Gobierno del Estado

UE: 001-OFCINA DEL SECRETARIO DE LAS INFRAESTRUCTURAS Y EL ORDENAMIENTO TERRITORIAL SUSTENTABLE

ESTRUCTURA PROGRAMATICA										
PROGRAMA		SUBPROGRAMA		PROYECTO			OBRA/ACTIVIDAD			
122-MEJORAMIENTO URBANO DE LOS CENTROS DE POBLACIÓN		02-REALIZACIÓN DE OBRAS DE URBANIZACIÓN		196-CONSTRUCCION DE PAVIMENTO CON CONCRETO HIDRAULICO DE LA CALLE MONTES PIRINEOS EN LA COLONIA SINAI PRIMERA SECCION, MUNICIPIO DE HUAJUAPAN DE LEON			001-CONSTRUCCION DE PAVIMENTO CON CONCRETO HIDRAULICO DE LA CALLE MONTES PIRINEOS EN LA COLONIA SINAI PRIMERA SECCION, MUNICIPIO DE HUAJUAPAN DE LEON			
POBLACIÓN O ÁREA DE ENFOQUE POTENCIAL	ATRIBUTO DE LA POBLACIÓN O ÁREA DE ENFOQUE:	CENTRO DE POBLACIÓN EN EL ESTADO DE OAXACA		HOMBRES:	0	MUJERES:	0	TOTAL:	570	
PRESUPUESTO ANUAL										
Aprobado	Ampliación	Reducción	Modificado	EJERCIDO T1		EJERCIDO T2		EJERCIDO T3		
0.00	4,000,000.00	0.00	4,000,000.00	0.00		0.00		0.00		
				TOTAL EJERCIDO AL TRIMESTRE VIGENTE						0.00
PRESUPUESTO TRIMESTRAL DE LA ACTIVIDAD										
Aprobado		Modificado		Comprometido		Devengado		Ejercido		
0.00		0.00		3,998,573.15		0.00		0.00		
% de Ejercido Vs. Modificado										
nan										
DATOS DEL INDICADOR										
Nombre :	PORCENTAJE DE METROS CUADRADOS DE CALLES PAVIMENTADAS				Número de Indicador :	2362				
Definición :	MIDE EL PORCENTAJE DE METROS CUADRADOS DE CALLES PAVIMENTADAS RESPECTO AL PROGRAMADO									
Método de Cálculo :	(METROS CUADRADOS DE CALLES PAVIMENTADAS/METROS CUADRADOS DE CALLES PROGRAMADAS A PAVIMENTAR CONTEMPLADAS EN EL BANCO DE PROYECTOS DE INVERSIÓN)*100									
Tipo	Dimensión		Frecuencia de Medición		Forma de cálculo del indicador		Tipo de Valor		Sentido Esperado	
GESTIÓN	EFICACIA		TRIMESTRAL		PORCENTAJE		FLUJO		ASCENDENTE	
MEDIOS DE VERIFICACIÓN / FUENTE INFORMACIÓN					SUPUESTO					
INFORME MENSUAL DE AVANCE FISICO FINANCIERO (IMAFF) INTEGRADO POR EL DEPARTAMENTO DE SEGUIMIENTO INFORMATICO DE OBRAS, DISPONIBLE EN LA SUBSECRETARÍA DE PLANEACIÓN Y PROGRAMACIÓN DE OBRA. (ACTUALIZACIÓN MENSUAL).					SE CUENTA CON DISPONIBILIDAD DE RECURSOS DE FONDOS FEDERALES Y ESTATALES PARA EL FINANCIAMIENTO DE LAS OBRAS O ACCIONES Y LAS CONDICIONES LABORALES Y ECONÓMICAS SON FAVORABLES.					
DATOS DE LA META										
Definición de la variable Meta:	1 - METROS CUADRADOS DE CALLES PAVIMENTADAS									
Unidad de medida:	15 - METRO CUADRADO									
LÍNEA BASE					VALOR PROGRAMADO ANUAL					
AÑO	2018		VALOR	137,330.00		AÑO	2022		VALOR	2,187.50
AVANCE TRIMESTRAL OBRA/ACTIVIDAD										
METAS	1er.TRIMESTRE		2o.TRIMESTRE		3er.TRIMESTRE		4o.TRIMESTRE		CUMPLIMIENTO DE METAS	
PROGRAMACIÓN INICIAL	0.00	0.00	729.16	1,458.34	T1+T2+T3+T4		2,187.50			
PROGRAMACIÓN ACTUALIZADA	0.00	0.00	729.16	T1+T2+T3+T4		729.16				
METAS ALCANZADAS	0.00	0.00	0.00	0.00	T1+T2+T3+T4		0.00			
PORCENTAJE ALCANZADO TRIMESTRAL	0.00	0.00	0.00	0.00	PORCENTAJE ALCANZADO ANUAL		0.00			

PORCENTAJE DE CUMPLIMIENTO ALCANZADO EN EL TRIMESTRE: 0.00 %



SINTRA

JEFE ADMINISTRATIVO
MTRA. RUBI OLIVO VELASCO
DIRECTORA ADMINISTRATIVA

TITULAR DE LA DEPENDENCIA
MTR. JAVIER CECILIANO VARGAS
SECRETARIO

REPORTE DE AVANCE DE GESTIÓN

UR 106 - SECRETARÍA DE LAS INFRAESTRUCTURAS Y EL ORDENAMIENTO TERRITORIAL SUSTENTABLE

TERCER TRIMESTRE 2022



UE: 001-OFCINA DEL SECRETARIO DE LAS INFRAESTRUCTURAS Y EL ORDENAMIENTO TERRITORIAL SUSTENTABLE

PROGRAMA		SUBPROGRAMA		PROYECTO		OBRA/ACTIVIDAD	
122-MEJORAMIENTO URBANO DE LOS CENTROS DE POBLACIÓN		02-REALIZACIÓN DE OBRAS DE URBANIZACIÓN		172-CONSTRUCCIÓN DE PAVIMENTO CON CONCRETO HIDRAULICO DE LA CALLE ALLENDE EN LA AGENCIA DE NATIVIDAD, MUNICIPIO DE SANTO DOMINGO TONALA		001-CONSTRUCCIÓN DE PAVIMENTO CON CONCRETO HIDRAULICO DE LA CALLE ALLENDE EN LA AGENCIA DE NATIVIDAD, MUNICIPIO DE SANTO DOMINGO TONALA	
POBLACIÓN O ÁREA DE ENFOQUE POTENCIAL	ATRIBUTO DE LA POBLACIÓN O ÁREA DE ENFOQUE:	CENTRO DE POBLACIÓN EN EL ESTADO DE OAXACA		HOMBRES:	0	MUJERES:	0
				TOTAL:			570
PRESUPUESTO ANUAL							
Aprobado	Ampliación	Reducción	Modificado	EJERCIDO T1	EJERCIDO T2	EJERCIDO T3	EJERCIDO T4
0.00	1,000,000.00	0.00	1,000,000.00	0.00	0.00	0.00	0.00
TOTAL EJERCIDO AL TRIMESTRE VIGENTE							0.00
PRESUPUESTO TRIMESTRAL DE LA ACTIVIDAD							
Aprobado		Modificado		Comprometido	Devengado	Ejercido	% de Ejercido Vs. Modificado
0.00		0.00		998,697.89	0.00	0.00	nan
DATOS DEL INDICADOR							
Nombre :	PORCENTAJE DE METROS CUADRADOS DE CALLES PAVIMENTADAS			Número de Indicador :	2362		
Definición :	MIDE EL PORCENTAJE DE METROS CUADRADOS DE CALLES PAVIMENTADAS RESPECTO AL PROGRAMADO						
Método de Cálculo :	(METROS CUADRADOS DE CALLES PAVIMENTADAS/METROS CUADRADOS DE CALLES PROGRAMADAS A PAVIMENTAR CONTEMPLADAS EN EL BANCO DE PROYECTOS DE INVERSIÓN)*100						
Tipo	Dimensión	Frecuencia de Medición	Forma de cálculo del Indicador	Tipo de Valor	Sentido Esperado		
GESTIÓN	EFICACIA	TRIMESTRAL	PORCENTAJE	FLUJO	ASCENDENTE		
MEDIOS DE VERIFICACIÓN / FUENTE INFORMACIÓN				SUPUESTO			
INFORME MENSUAL DE AVANCE FÍSICO FINANCIERO (IMAFF) INTEGRADO POR EL DEPARTAMENTO DE SEGUIMIENTO INFORMATICO DE OBRAS, DISPONIBLE EN LA SUBSECRETARÍA DE PLANEACIÓN Y PROGRAMACIÓN DE OBRA. (ACTUALIZACIÓN MENSUAL).				SE CUENTA CON DISPONIBILIDAD DE RECURSOS DE FONDOS FEDERALES Y ESTATALES PARA EL FINANCIAMIENTO DE LAS OBRAS O ACCIONES Y LAS CONDICIONES LABORALES Y ECONÓMICAS SON FAVORABLES.			
DATOS DE LA META							
Definición de la variable Meta:	1 - METROS CUADRADOS DE CALLES PAVIMENTADAS						
Unidad de medida:	15 - METRO CUADRADO						
LINEA BASE				VALOR PROGRAMADO ANUAL			
AÑO	2018	VALOR	137,330.00	AÑO	2022	VALOR	576.00
AVANCE TRIMESTRAL OBRA/ACTIVIDAD							
METAS	1er.TRIMESTRE	2o.TRIMESTRE	3er.TRIMESTRE	4o.TRIMESTRE	CUMPLIMIENTO DE METAS		
PROGRAMACION INICIAL	0.00	96.00	288.00	192.00	T1+T2+T3+T4	576.00	
PROGRAMACION ACTUALIZADA	0.00	96.00	288.00		T1+T2+T3+T4	384.00	
METAS ALCANZADAS	0.00	0.00	172.80	0.00	T1+T2+T3+T4	172.80	
PORCENTAJE ALCANZADO TRIMESTRAL	0.00	0.00	60.00	0.00	PORCENTAJE ALCANZADO ANUAL	30.00	

PORCENTAJE DE CUMPLIMIENTO ALCANZADO EN EL TRIMESTRE: 60.00 %



SINFRA

JEFÉ ADMINISTRATIVO
MTRA. RUBI GILMO VELASCO
DIRECTORA ADMINISTRATIVA

TITULAR DE LA DEPENDENCIA/UNIDAD
MTRO. JAVIER LAZCANO VARGAS
SECRETARIO

REPORTE DE AVANCE DE GESTIÓN

UR 106 - SECRETARÍA DE LAS INFRAESTRUCTURAS Y EL ORDENAMIENTO TERRITORIAL SUSTENTABLE

TERCER TRIMESTRE 2022



UE: 001-OFCINA DEL SECRETARIO DE LAS INFRAESTRUCTURAS Y EL ORDENAMIENTO TERRITORIAL SUSTENTABLE

ESTRUCTURA PROGRAMÁTICA										
PROGRAMA		SUBPROGRAMA		PROYECTO			OBRA/ACTIVIDAD			
122-MEJORAMIENTO URBANO DE LOS CENTROS DE POBLACIÓN		02-REALIZACIÓN DE OBRAS DE URBANIZACIÓN		148-CONSTRUCCIÓN DEL SISTEMA DE MEDIA TENSION DE ENERGIA ELÉCTRICA DEL COMPLEJO CASA DE ALAS DEL DIF ESTATAL			001-CONSTRUCCION DEL SISTEMA DE MEDIA TENSION DE ENERGIA ELECTRICA DEL COMPLEJO CASA DE ALAS DEL DIF ESTATAL			
POBLACIÓN O ÁREA DE ENFOQUE POTENCIAL	ATRIBUTO DE LA POBLACIÓN O ÁREA DE ENFOQUE:	CENTRO DE POBLACIÓN EN EL ESTADO DE OAXACA		HOMBRES:	0	MUJERES:	0	TOTAL:	570	
PRESUPUESTO ANUAL										
Aprobado	Ampliación	Reducción	Modificado	EJERCIDO T1		EJERCIDO T2		EJERCIDO T3		
0.00	3,454,560.81	0.00	3,454,560.81	0.00		0.00		2,416,809.57		
								TOTAL EJERCIDO AL TRIMESTRE VIGENTE		2,416,809.57
PRESUPUESTO TRIMESTRAL DE LA ACTIVIDAD										
Aprobado		Modificado		Comprometido		Devengado		Ejercido		
0.00		2,416,809.57		3,452,585.11		2,416,809.57		2,416,809.57		
								% de Ejercido Vs. Modificado		
								100.00		
DATOS DEL INDICADOR										
Nombre :	PORCENTAJE DE KILÓMETROS DE REDES DE DISTRIBUCIÓN DE ENERGÍA ELÉCTRICA CONSTRUIDAS				Número de indicador :	2367				
Definición :	MIDE EL PORCENTAJE DE KILÓMETROS DE REDES DE DISTRIBUCIÓN DE ENERGÍA ELÉCTRICA CONSTRUIDAS RESPECTO AL PROGRAMADO									
Método de Cálculo :	(KILÓMETROS DE REDES DE DISTRIBUCIÓN DE ENERGÍA ELÉCTRICA CONSTRUIDAS/KILÓMETROS DE REDES DE DISTRIBUCIÓN DE ENERGÍA ELÉCTRICA A CONSTRUIR CONTEMPLADAS EN EL BANCO DE PROYECTOS DE INVERSIÓN)*100									
Tipo	Dimensión		Frecuencia de Medición		Forma de cálculo del indicador		Tipo de Valor		Sentido Esperado	
GESTIÓN	EFICACIA		TRIMESTRAL		PORCENTAJE		FLUJO		ASCENDENTE	
MEDIOS DE VERIFICACIÓN / FUENTE INFORMACIÓN					SUPUESTO					
INFORME MENSUAL DE AVANCE FÍSICO FINANCIERO (IMAFF) INTEGRADO POR EL DEPARTAMENTO DE SEGUIMIENTO INFORMÁTICO DE OBRAS, DISPONIBLE EN LA SUBSECRETARÍA DE PLANEACIÓN Y PROGRAMACIÓN DE OBRA. (ACTUALIZACIÓN MENSUAL).					SE CUENTA CON DISPONIBILIDAD DE RECURSOS DE FONDOS FEDERALES Y ESTATALES PARA EL FINANCIAMIENTO DE LAS OBRAS O ACCIONES Y LAS CONDICIONES LABORALES Y ECONÓMICAS SON FAVORABLES.					
DATOS DE LA META										
Definición de la variable Meta:		1 - KILÓMETROS DE REDES DE DISTRIBUCIÓN DE ENERGÍA ELÉCTRICA CONSTRUIDAS								
Unidad de medida:		4 - KILÓMETRO								
LINEA BASE					VALOR PROGRAMADO ANUAL					
AÑO	2020		VALOR	1.46		AÑO	2022		VALOR	0.19
AVANCE TRIMESTRAL OBRA/ACTIVIDAD										
METAS	1er.TRIMESTRE		2o.TRIMESTRE		3er.TRIMESTRE		4o.TRIMESTRE		CUMPLIMIENTO DE METAS	
PROGRAMACIÓN INICIAL	0.00	0.06		0.09		0.04		T1+T2+T3+T4		0.19
PROGRAMACIÓN ACTUALIZADA	0.00	0.06		0.09				T1+T2+T3+T4		0.15
METAS ALCANZADAS	0.00	0.00		0.17		0.00		T1+T2+T3+T4		0.17
PORCENTAJE ALCANZADO TRIMESTRAL	0.00	0.00		188.89		0.00		PORCENTAJE ALCANZADO ANUAL		89.01

PORCENTAJE DE CUMPLIMIENTO ALCANZADO EN EL TRIMESTRE: 188.89 %



SINFRA

JEFE ADMINISTRATIVO
MTRA. RUBI OLIVO VELASCO
DIRECTORA ADMINISTRATIVA

SECRETARIO
MTR. JAVIER ROSANO VARGAS

REPORTE DE AVANCE DE GESTIÓN

UR 106 - SECRETARÍA DE LAS INFRAESTRUCTURAS Y EL ORDENAMIENTO TERRITORIAL SUSTENTABLE

TERCER TRIMESTRE 2022



Gobierno del Estado

UE: 001-OFCINA DEL SECRETARIO DE LAS INFRAESTRUCTURAS Y EL ORDENAMIENTO TERRITORIAL SUSTENTABLE

ESTRUCTURA PROGRAMATICA										
PROGRAMA		SUBPROGRAMA		PROYECTO			OBRA/ACTIVIDAD			
122-MEJORAMIENTO URBANO DE LOS CENTROS DE POBLACIÓN		02-REALIZACIÓN DE OBRAS DE URBANIZACIÓN		111-CONSTRUCCIÓN DE PAVIMENTO DE CONCRETO HIDRÁULICO EN LA CALLE PRINCIPAL DEL KM 0+000 AL KM 0+070, EN LA LOCALIDAD DE MIGUEL HIDALGO EN EL MUNICIPIO DE SANTO TOMAS OCOTEPEC.			001-CONSTRUCCIÓN DE PAVIMENTO DE CONCRETO HIDRÁULICO EN LA CALLE PRINCIPAL DEL KM 0+000 AL KM 0+070, EN LA LOCALIDAD DE MIGUEL HIDALGO EN EL MUNICIPIO DE SANTO TOMAS OCOTEPEC.			
POBLACIÓN O ÁREA DE ENFOQUE POTENCIAL	ATRIBUTO DE LA POBLACION O ÁREA DE ENFOQUE:	CENTRO DE POBLACIÓN EN EL ESTADO DE OAXACA		HOMBRES:	0	MUJERES:	0	TOTAL:	570	
PRESUPUESTO ANUAL										
Aprobado	Ampliación	Reducción	Modificado	EJERCIDO T1		EJERCIDO T2		EJERCIDO T3	EJERCIDO T4	
0.00	700,000.00	0.00	700,000.00	0.00		0.00		699,054.43	0.00	
								TOTAL EJERCIDO AL TRIMESTRE VIGENTE		699,054.43
PRESUPUESTO TRIMESTRAL DE LA ACTIVIDAD										
Aprobado		Modificado		Comprometido		Devengado		Ejercido	% de Ejercido Vs. Modificado	
0.00		700,000.00		0.00		699,054.43		699,054.43	99.86	
DATOS DEL INDICADOR										
Nombre :	PORCENTAJE DE METROS CUADRADOS DE CALLES PAVIMENTADAS				Número de Indicador :	2362				
Definición :	MIDE EL PORCENTAJE DE METROS CUADRADOS DE CALLES PAVIMENTADAS RESPECTO AL PROGRAMADO									
Método de Cálculo :	(METROS CUADRADOS DE CALLES PAVIMENTADAS/METROS CUADRADOS DE CALLES PROGRAMADAS A PAVIMENTAR CONTEMPLADAS EN EL BANCO DE PROYECTOS DE INVERSIÓN)*100									
Tipo	Dimensión		Frecuencia de Medición		Forma de cálculo del Indicador		Tipo de Valor		Sentido Esperado	
GESTIÓN	EFICACIA		TRIMESTRAL		PORCENTAJE		FLUJO		ASCENDENTE	
MEDIOS DE VERIFICACIÓN / FUENTE INFORMACIÓN					SUPUESTO					
INFORME MENSUAL DE AVANCE FISICO FINANCIERO (IMAFF) INTEGRADO POR EL DEPARTAMENTO DE SEGUIMIENTO INFORMATICO DE OBRAS, DISPONIBLE EN LA SUBSECRETARÍA DE PLANEACIÓN Y PROGRAMACIÓN DE OBRA. (ACTUALIZACIÓN MENSUAL).					SE CUENTA CON DISPONIBILIDAD DE RECURSOS DE FONDOS FEDERALES Y ESTATALES PARA EL FINANCIAMIENTO DE LAS OBRAS O ACCIONES Y LAS CONDICIONES LABORALES Y ECONÓMICAS SON FAVORABLES.					
DATOS DE LA META										
Definición de la variable Meta:	1 - METROS CUADRADOS DE CALLES PAVIMENTADAS									
Unidad de medida:	15 - METRO CUADRADO									
LINEA BASE					VALOR PROGRAMADO ANUAL					
AÑO	2018		VALOR	137,330.00		AÑO	2022		VALOR	420.00
AVANCE TRIMESTRAL OBRA/ACTIVIDAD										
METAS	1er.TRIMESTRE		2o.TRIMESTRE		3er.TRIMESTRE		4o.TRIMESTRE		CUMPLIMIENTO DE METAS	
PROGRAMACIÓN INICIAL	0.00	210.00	210.00	210.00	210.00	0.00	0.00	T1+T2+T3+T4	420.00	
PROGRAMACIÓN ACTUALIZADA	0.00	210.00	210.00	210.00	210.00	0.00	0.00	T1+T2+T3+T4	420.00	
METAS ALCANZADAS	0.00	0.00	0.00	420.00	420.00	0.00	0.00	T1+T2+T3+T4	420.00	
PORCENTAJE ALCANZADO TRIMESTRAL	0.00	0.00	0.00	200.00	200.00	0.00	0.00	PORCENTAJE ALCANZADO ANUAL	100.00	

PORCENTAJE DE CUMPLIMIENTO ALCANZADO EN EL TRIMESTRE: 200.00 %



SINFRA

JEFE ADMINISTRATIVO
MTRA. RUBI CAROL VELASCO
DIRECTORA ADMINISTRATIVA

TITULAR DE LA DEPENDENCIA UNIDAD
MTRA. JUVENALDINA MARGAS
SECRETARÍA

REPORTE DE AVANCE DE GESTIÓN

UR 106 - SECRETARÍA DE LAS INFRAESTRUCTURAS Y EL ORDENAMIENTO TERRITORIAL SUSTENTABLE

TERCER TRIMESTRE 2022



UE: 001-OFCINA DEL SECRETARIO DE LAS INFRAESTRUCTURAS Y EL ORDENAMIENTO TERRITORIAL SUSTENTABLE

ESTRUCTURA PROGRAMATICA									
PROGRAMA		SUBPROGRAMA		PROYECTO			OBRA/ACTIVIDAD		
122-MEJORAMIENTO URBANO DE LOS CENTROS DE POBLACIÓN		02-REALIZACIÓN DE OBRAS DE URBANIZACIÓN		245-AMPLIACIÓN DE LA RED DE DISTRIBUCIÓN DE ENERGÍA ELÉCTRICA EN EL PARAJE CONOCIDO COMO LOMA CORRAL DE LA LOCALIDAD DE OJO DE AGUA EN EL MUNICIPIO DE SANTA CRUZ NUNDACO			001-AMPLIACIÓN DE LA RED DE DISTRIBUCIÓN DE ENERGÍA ELÉCTRICA EN EL PARAJE CONOCIDO COMO LOMA CORRAL DE LA LOCALIDAD DE OJO DE AGUA EN EL MUNICIPIO DE SANTA CRUZ NUNDACO		
POBLACIÓN O ÁREA DE ENFOQUE POTENCIAL	ATRIBUTO DE LA POBLACIÓN O ÁREA DE ENFOQUE:	CENTRO DE POBLACIÓN EN EL ESTADO DE OAXACA		HOMBRES:	0	MUJERES:	0	TOTAL:	570
PRESUPUESTO ANUAL									
Aprobado	Ampliación	Reducción	Modificado	EJERCIDO T1		EJERCIDO T2		EJERCIDO T3	
0.00	2,878,588.59	0.00	2,878,588.59	0.00		0.00		0.00	
TOTAL EJERCIDO AL TRIMESTRE VIGENTE								0.00	
PRESUPUESTO TRIMESTRAL DE LA ACTIVIDAD									
Aprobado		Modificado		Comprometido		Devengado		% de Ejercido Vs. Modificado	
0.00		0.00		0.00		0.00		nan	
DATOS DEL INDICADOR									
Nombre :	PORCENTAJE DE KILOMETROS LINEALES DE LÍNEAS Y REDES DE DISTRIBUCIÓN DE ENERGÍA ELÉCTRICA AMPLIADAS				Número de indicador :	2718			
Definición :	MIDE EL PORCENTAJE DE KILOMETROS LINEALES DE LÍNEAS Y REDES DE DISTRIBUCIÓN DE ENERGÍA ELÉCTRICA AMPLIADAS RESPECTO A LOS KILOMETROS PROGRAMADOS								
Método de Cálculo :	(KILOMETROS LINEALES DE LÍNEAS Y REDES DE DISTRIBUCIÓN DE ENERGÍA ELÉCTRICA AMPLIADA/KILOMETROS LINEALES DE LÍNEAS Y REDES DE DISTRIBUCIÓN DE ENERGÍA ELÉCTRICA PROGRAMADAS A AMPLIAR CONTEMPLADAS EN EL BANCO DE PROYECTOS DE INVERSIÓN)*100								
Tipo	Dimensión		Frecuencia de Medición		Forma de cálculo del indicador		Tipo de Valor		Sentido Esperado
GESTIÓN	EFICACIA		TRIMESTRAL		PORCENTAJE		FLUJO		ASCENDENTE
MEDIOS DE VERIFICACIÓN / FUENTE INFORMACIÓN					SUPUESTO				
INFORME MENSUAL DE AVANCE FÍSICO FINANCIERO (IMAFF) INTEGRADO POR EL DEPARTAMENTO DE SEGUIMIENTO INFORMÁTICO DE OBRAS, DISPONIBLE EN LA SUBSECRETARÍA DE PLANEACIÓN Y PROGRAMACIÓN DE OBRA. (ACTUALIZACIÓN MENSUAL).					SE CUENTA CON DISPONIBILIDAD DE RECURSOS DE FONDOS FEDERALES Y ESTATALES PARA EL FINANCIAMIENTO DE LAS OBRAS O ACCIONES Y LAS CONDICIONES LABORALES Y ECONÓMICAS SON FAVORABLES.				
DATOS DE LA META									
Definición de la variable Meta:		1 - KILOMETROS LINEALES DE LÍNEAS Y REDES DE DISTRIBUCIÓN DE ENERGÍA ELÉCTRICA AMPLIADAS							
Unidad de medida:		34 - KILÓMETRO LINEAL							
LÍNEA BASE					VALOR PROGRAMADO ANUAL				
AÑO	2021		VALOR		0.00		AÑO	2022	
								VALOR	
								2.05	
AVANCE TRIMESTRAL OBRA/ACTIVIDAD									
METAS	1er.TRIMESTRE		2o.TRIMESTRE		3er.TRIMESTRE		4o.TRIMESTRE		CUMPLIMIENTO DE METAS
PROGRAMACIÓN INICIAL	0.00		0.00		0.34		1.71		T1+T2+T3+T4
PROGRAMACIÓN ACTUALIZADA	0.00		0.00		0.34				T1+T2+T3+T4
METAS ALCANZADAS	0.00		0.00		0.00		0.00		T1+T2+T3+T4
PORCENTAJE ALCANZADO TRIMESTRAL	0.00		0.00		0.00		0.00		PORCENTAJE ALCANZADO ANUAL

PORCENTAJE DE CUMPLIMIENTO ALCANZADO EN EL TRIMESTRE: 0.00 %



SINFRA

JEFE ADMINISTRATIVO
MTRA. RUBI CALVO VELASCO
DIRECTORA ADMINISTRATIVA

TITULAR DE LA DEPENDENCIA
MTRD. JUAN CARLOS VARGAS
SECRETARIO

REPORTE DE AVANCE DE GESTIÓN

UR 106 - SECRETARÍA DE LAS INFRAESTRUCTURAS Y EL ORDENAMIENTO TERRITORIAL SUSTENTABLE

TERCER TRIMESTRE 2022



UE: 001-OFCINA DEL SECRETARIO DE LAS INFRAESTRUCTURAS Y EL ORDENAMIENTO TERRITORIAL SUSTENTABLE

ESTRUCTURA PROGRAMATICA							
PROGRAMA		SUBPROGRAMA		PROYECTO		OBRA/ACTIVIDAD	
122-MEJORAMIENTO URBANO DE LOS CENTROS DE POBLACIÓN		02-REALIZACIÓN DE OBRAS DE URBANIZACIÓN		221-CONSTRUCCIÓN DE PAVIMENTO CON CONCRETO HIDRAULICO EN LA CALLE SIN NOMBRE EN LA LOCALIDAD DE MESONES HIDALGO EN EL MUNICIPIO DE MESONES HIDALGO		001-CONSTRUCCIÓN DE PAVIMENTO CON CONCRETO HIDRAULICO EN LA CALLE SIN NOMBRE EN LA LOCALIDAD DE MESONES HIDALGO EN EL MUNICIPIO DE MESONES HIDALGO	
POBLACIÓN O ÁREA DE ENFOQUE POTENCIAL	ATRIBUTO DE LA POBLACIÓN O ÁREA DE ENFOQUE:	CENTRO DE POBLACIÓN EN EL ESTADO DE OAXACA		HOMBRES:	0	MUJERES:	0
						TOTAL:	570

PRESUPUESTO ANUAL							
Aprobado	Ampliación	Reducción	Modificado	EJERCIDO T1	EJERCIDO T2	EJERCIDO T3	EJERCIDO T4
0.00	1,221,090.96	0.00	1,221,090.96	0.00	0.00	0.00	0.00
						TOTAL EJERCIDO AL TRIMESTRE VIGENTE	0.00

PRESUPUESTO TRIMESTRAL DE LA ACTIVIDAD							
Aprobado	Modificado	Comprometido	Devengado	Ejercido	% de Ejercido Vs. Modificado		
0.00	0.00	0.00	0.00	0.00	nan		

DATOS DEL INDICADOR							
Nombre :	PORCENTAJE DE METROS CUADRADOS DE CALLES PAVIMENTADAS			Número de indicador :	2362		
Definición :	MIDE EL PORCENTAJE DE METROS CUADRADOS DE CALLES PAVIMENTADAS RESPECTO AL PROGRAMADO						
Método de Cálculo :	(METROS CUADRADOS DE CALLES PAVIMENTADAS/METROS CUADRADOS DE CALLES PROGRAMADAS A PAVIMENTAR CONTEMPLADAS EN EL BANCO DE PROYECTOS DE INVERSIÓN)*100						
Tipo	Dimensión	Frecuencia de Medición	Forma de cálculo del indicador	Tipo de Valor	Sentido Esperado		
GESTIÓN	EFICACIA	TRIMESTRAL	PORCENTAJE	FLUJO	ASCENDENTE		

MEDIOS DE VERIFICACIÓN / FUENTE INFORMACIÓN				SUPUESTO			
INFORME MENSUAL DE AVANCE FÍSICO FINANCIERO (IMAFF) INTEGRADO POR EL DEPARTAMENTO DE SEGUIMIENTO INFORMATICO DE OBRAS, DISPONIBLE EN LA SUBSECRETARÍA DE PLANEACIÓN Y PROGRAMACIÓN DE OBRA. (ACTUALIZACIÓN MENSUAL).				SE CUENTA CON DISPONIBILIDAD DE RECURSOS DE FONDOS FEDERALES Y ESTATALES PARA EL FINANCIAMIENTO DE LAS OBRAS O ACCIONES Y LAS CONDICIONES LABORALES Y ECONÓMICAS SON FAVORABLES.			

DATOS DE LA META							
Definición de la variable Meta:	1 - METROS CUADRADOS DE CALLES PAVIMENTADAS						
Unidad de medida:	15 - METRO CUADRADO						

LINEA BASE				VALOR PROGRAMADO ANUAL			
AÑO	2018	VALOR	137,330.00	AÑO	2022	VALOR	660.00

AVANCE TRIMESTRAL OBRA/ACTIVIDAD							
METAS	1er.TRIMESTRE	2o.TRIMESTRE	3er.TRIMESTRE	4o.TRIMESTRE	CUMPLIMIENTO DE METAS		
PROGRAMACION INICIAL	0.00	0.00	462.00	198.00	T1+T2+T3+T4	660.00	
PROGRAMACIÓN ACTUALIZADA	0.00	0.00	462.00		T1+T2+T3+T4	462.00	
METAS ALCANZADAS	0.00	0.00	0.00	0.00	T1+T2+T3+T4	0.00	
PORCENTAJE ALCANZADO TRIMESTRAL	0.00	0.00	0.00	0.00	PORCENTAJE ALCANZADO ANUAL	0.00	

PORCENTAJE DE CUMPLIMIENTO ALCANZADO EN EL TRIMESTRE: 0.00 %



SINERA

[Signature]
JEFE ADMINISTRATIVO
MTRA. RUBI OLINDO VELASCO
DIRECTORA ADMINISTRATIVA

[Signature]
TITULAR DE LA DEFENSA INSTITUCIONAL
MTR. JAVIER ALZATE GONZALEZ
SECRETARIO

REPORTE DE AVANCE DE GESTIÓN
UR 106 - SECRETARÍA DE LAS INFRAESTRUCTURAS Y EL ORDENAMIENTO TERRITORIAL SUSTENTABLE
TERCER TRIMESTRE 2022



Gobierno del Estado

UE: 001-OFCINA DEL SECRETARIO DE LAS INFRAESTRUCTURAS Y EL ORDENAMIENTO TERRITORIAL SUSTENTABLE

ESTRUCTURA PROGRAMATICA										
PROGRAMA		SUBPROGRAMA		PROYECTO			OBRA/ACTIVIDAD			
122-MEJORAMIENTO URBANO DE LOS CENTROS DE POBLACION		02-REALIZACION DE OBRAS DE URBANIZACION		188-AMPLIACION DE LA RED DE DISTRIBUCION DE ENERGIA ELECTRICA EN VARIAS CALLES EN LA LOCALIDAD DE LA LABOR DEL MUNICIPIO DE SAN JOSE DEL PENASCO			001-AMPLIACION DE LA RED DE DISTRIBUCION DE ENERGIA ELECTRICA EN VARIAS CALLES EN LA LOCALIDAD DE LA LABOR DEL MUNICIPIO DE SAN JOSE DEL PENASCO			
POBLACION O AREA DE ENFOQUE POTENCIAL	ATRIBUTO DE LA POBLACION O AREA DE ENFOQUE:	CENTRO DE POBLACION EN EL ESTADO DE OAXACA		HOMBRES:	0	MUJERES:	0	TOTAL:	570	
PRESUPUESTO ANUAL										
Aprobado	Ampliación	Reducción	Modificado	EJERCIDO T1		EJERCIDO T2		EJERCIDO T3		
0.00	1,999,879.87	0.00	1,999,879.87	0.00		0.00		0.00		
						TOTAL EJERCIDO AL TRIMESTRE VIGENTE		0.00		
PRESUPUESTO TRIMESTRAL DE LA ACTIVIDAD										
Aprobado		Modificado		Comprometido		Devengado		Ejercido		
0.00		0.00		1,999,869.66		0.00		0.00		
								% de Ejercido Vs. Modificado		
								nan		
DATOS DEL INDICADOR										
Nombre :	PORCENTAJE DE KILOMETROS LINEALES DE LINEAS Y REDES DE DISTRIBUCION DE ENERGIA ELECTRICA AMPLIADAS				Número de indicador :	2718				
Definición :	MIDE EL PORCENTAJE DE KILOMETROS LINEALES DE LINEAS Y REDES DE DISTRIBUCION DE ENERGIA ELECTRICA AMPLIADAS RESPECTO A LOS KILOMETROS PROGRAMADOS									
Método de Cálculo :	(KILOMETROS LINEALES DE LINEAS Y REDES DE DISTRIBUCION DE ENERGIA ELECTRICA AMPLIADA/KILOMETROS LINEALES DE LINEAS Y REDES DE DISTRIBUCION DE ENERGIA ELECTRICA PROGRAMADAS A AMPLIAR CONTEMPLADAS EN EL BANCO DE PROYECTOS DE INVERSION)*100									
Tipo	Dimensión		Frecuencia de Medición		Forma de cálculo del indicador		Tipo de Valor		Sentido Esperado	
GESTIÓN	EFICACIA		TRIMESTRAL		PORCENTAJE		FLUJO		ASCENDENTE	
MEDIOS DE VERIFICACIÓN / FUENTE INFORMACIÓN					SUPUESTO					
INFORME MENSUAL DE AVANCE FISICO FINANCIERO (IMAFF) INTEGRADO POR EL DEPARTAMENTO DE SEGUIMIENTO INFORMATICO DE OBRAS, DISPONIBLE EN LA SUBSECRETARÍA DE PLANEACION Y PROGRAMACION DE OBRA. (ACTUALIZACION MENSUAL).					SE CUENTA CON DISPONIBILIDAD DE RECURSOS DE FONDOS FEDERALES Y ESTATALES PARA EL FINANCIAMIENTO DE LAS OBRAS O ACCIONES Y LAS CONDICIONES LABORALES Y ECONOMICAS SON FAVORABLES.					
DATOS DE LA META										
Definición de la variable Meta:	1 - KILOMETROS LINEALES DE LINEAS Y REDES DE DISTRIBUCION DE ENERGIA ELECTRICA AMPLIADAS									
Unidad de medida:	34 - KILOMETRO LINEAL									
LÍNEA BASE					VALOR PROGRAMADO ANUAL					
AÑO	2021		VALOR	0.00		AÑO	2022		VALOR	1.22
AVANCE TRIMESTRAL OBRA/ACTIVIDAD										
METAS	1er.TRIMESTRE		2o.TRIMESTRE		3er.TRIMESTRE		4o.TRIMESTRE		CUMPLIMIENTO DE METAS	
PROGRAMACIÓN INICIAL	0.00		0.00		0.61		0.61		T1+T2+T3+T4	1.22
PROGRAMACIÓN ACTUALIZADA	0.00		0.00		0.61				T1+T2+T3+T4	0.61
METAS ALCANZADAS	0.00		0.00		1.20		0.00		T1+T2+T3+T4	1.20
PORCENTAJE ALCANZADO TRIMESTRAL	0.00		0.00		197.04		0.00		PORCENTAJE ALCANZADO ANUAL	98.77

PORCENTAJE DE CUMPLIMIENTO ALCANZADO EN EL TRIMESTRE 197.04 %



SINFRA

JEFE ADMINISTRATIVO
 MTRA. RUBI OLIVERA VELASCO
 DIRECTORA ADMINISTRATIVA

TITULAR DE LA SUBSECRETARÍA DE
 INFRAESTRUCTURAS Y ORDENAMIENTO TERRITORIAL
 SECRETARIO

REPORTE DE AVANCE DE GESTIÓN

UR 106 - SECRETARÍA DE LAS INFRAESTRUCTURAS Y EL ORDENAMIENTO TERRITORIAL SUSTENTABLE

TERCER TRIMESTRE 2022



UE: 001-OFICINA DEL SECRETARIO DE LAS INFRAESTRUCTURAS Y EL ORDENAMIENTO TERRITORIAL SUSTENTABLE

ESTRUCTURA PROGRAMATICA											
PROGRAMA		SUBPROGRAMA		PROYECTO			OBRA/ACTIVIDAD				
122-MEJORAMIENTO URBANO DE LOS CENTROS DE POBLACIÓN		02-REALIZACIÓN DE OBRAS DE URBANIZACIÓN		164-CONSTRUCCIÓN DE PAVIMENTO CON CONCRETO HIDRAULICO EN LA AVENIDA TRES EN LA LOCALIDAD DE COSOLAPA CARACOL EN EL MUNICIPIO DE SAN MIGUEL SOYALTEPEC			001-CONSTRUCCIÓN DE PAVIMENTO CON CONCRETO HIDRAULICO EN LA AVENIDA TRES EN LA LOCALIDAD DE COSOLAPA CARACOL EN EL MUNICIPIO DE SAN MIGUEL SOYALTEPEC				
POBLACIÓN O ÁREA DE ENFOQUE POTENCIAL	ATRIBUTO DE LA POBLACIÓN O ÁREA DE ENFOQUE:	CENTRO DE POBLACIÓN EN EL ESTADO DE OAXACA		HOMBRES:	0	MUJERES:	0	TOTAL:	570		
PRESUPUESTO ANUAL											
Aprobado	Ampliación	Reducción	Modificado	EJERCIDO T1		EJERCIDO T2		EJERCIDO T3	EJERCIDO T4		
0.00	1,818,983.30	0.00	1,818,983.30	0.00		0.00		1,817,946.69	0.00		
TOTAL EJERCIDO AL TRIMESTRE VIGENTE								1,817,946.69			
PRESUPUESTO TRIMESTRAL DE LA ACTIVIDAD											
Aprobado		Modificado		Comprometido		Devengado		Ejercido			
0.00		1,818,983.30		1,817,946.69		1,817,946.69		99.94			
DATOS DEL INDICADOR											
Nombre :	PORCENTAJE DE METROS CUADRADOS DE CALLES PAVIMENTADAS				Número de indicador :	2362					
Definición :	MIDE EL PORCENTAJE DE METROS CUADRADOS DE CALLES PAVIMENTADAS RESPECTO AL PROGRAMADO										
Método de Cálculo :	(METROS CUADRADOS DE CALLES PAVIMENTADAS/METROS CUADRADOS DE CALLES PROGRAMADAS A PAVIMENTAR CONTEMPLADAS EN EL BANCO DE PROYECTOS DE INVERSIÓN)*100										
Tipo	Dimensión		Frecuencia de Medición		Forma de cálculo del Indicador		Tipo de Valor		Sentido Esperado		
GESTIÓN	EFICACIA		TRIMESTRAL		PORCENTAJE		FLUJO		ASCENDENTE		
MEDIOS DE VERIFICACIÓN / FUENTE INFORMACIÓN					SUPUESTO						
INFORME MENSUAL DE AVANCE FÍSICO FINANCIERO (IMAFF) INTEGRADO POR EL DEPARTAMENTO DE SEGUIMIENTO INFORMÁTICO DE OBRAS, DISPONIBLE EN LA SUBSECRETARÍA DE PLANEACIÓN Y PROGRAMACIÓN DE OBRA. (ACTUALIZACIÓN MENSUAL).					SE CUENTA CON DISPONIBILIDAD DE RECURSOS DE FONDOS FEDERALES Y ESTATALES PARA EL FINANCIAMIENTO DE LAS OBRAS O ACCIONES Y LAS CONDICIONES LABORALES Y ECONÓMICAS SON FAVORABLES.						
DATOS DE LA META											
Definición de la variable Meta:	1 - METROS CUADRADOS DE CALLES PAVIMENTADAS										
Unidad de medida:	15 - METRO CUADRADO										
LINEA BASE					VALOR PROGRAMADO ANUAL						
AÑO	2018		VALOR	137,330.00		AÑO	2022		VALOR	1,040.00	
AVANCE TRIMESTRAL OBRA/ACTIVIDAD											
METAS		1er. TRIMESTRE		2o. TRIMESTRE		3er. TRIMESTRE		4o. TRIMESTRE		CUMPLIMIENTO DE METAS	
PROGRAMACIÓN INICIAL	0.00	173.33		519.99		519.99		346.68		T1+T2+T3+T4	1,040.00
PROGRAMACIÓN ACTUALIZADA	0.00	173.33		519.99		519.99				T1+T2+T3+T4	693.32
METAS ALCANZADAS	0.00	0.00		1,040.00		0.00		0.00		T1+T2+T3+T4	1,040.00
PORCENTAJE ALCANZADO TRIMESTRAL	0.00	0.00		200.00		0.00		0.00		PORCENTAJE ALCANZADO ANUAL	100.00

PORCENTAJE DE CUMPLIMIENTO ALCANZADO EN EL TRIMESTRE: 200.00 %



SINFRA

JEFE ADMINISTRATIVO
MTRA. RUBI OLIVERA VELASCO
DIRECTORA ADMINISTRATIVA

TITULAR DEL DEPARTAMENTO DE INVERSIÓN
MTRA. JAVIER LAFRANCO VARGAS
SECRETARIO

REPORTE DE AVANCE DE GESTIÓN

UR 106 - SECRETARÍA DE LAS INFRAESTRUCTURAS Y EL ORDENAMIENTO TERRITORIAL SUSTENTABLE

TERCER TRIMESTRE 2022



UE: 001-OFICINA DEL SECRETARIO DE LAS INFRAESTRUCTURAS Y EL ORDENAMIENTO TERRITORIAL SUSTENTABLE

ESTRUCTURA PROGRAMÁTICA										
PROGRAMA		SUBPROGRAMA		PROYECTO			OBRA/ACTIVIDAD			
122-MEJORAMIENTO URBANO DE LOS CENTROS DE POBLACIÓN		02-REALIZACIÓN DE OBRAS DE URBANIZACIÓN		140-CONSTRUCCIÓN DE PAVIMENTO CON CONCRETO HIDRÁULICO EN LAS CALLES CARLOS M. BUSTAMANTE Y DE MANUEL DOBLADO, EN LA LOCALIDAD DE ZIMATLÁN DE ÁLVAREZ, MUNICIPIO DE ZIMATLÁN DE ÁLVAREZ, OAXACA			001-CONSTRUCCION DE PAVIMENTO CON CONCRETO HIDRÁULICO EN LAS CALLES CARLOS M. BUSTAMANTE Y DE MANUEL DOBLADO, EN LA LOCALIDAD DE ZIMATLÁN DE ÁLVAREZ, MUNICIPIO DE ZIMATLÁN DE ÁLVAREZ, OAXACA			
POBLACION O ÁREA DE ENFOQUE POTENCIAL	ATRIBUTO DE LA POBLACION O ÁREA DE ENFOQUE:	CENTRO DE POBLACION EN EL ESTADO DE OAXACA		HOMBRES:	0	MUJERES:	0	TOTAL:	570	
PRESUPUESTO ANUAL										
Aprobado	Ampliación	Reducción	Modificado	EJERCIDO T1		EJERCIDO T2		EJERCIDO T3	EJERCIDO T4	
0.00	3,999,516.28	0.00	3,999,516.28	0.00		0.00		3,288,762.90	0.00	
								TOTAL EJERCIDO AL TRIMESTRE VIGENTE		3,288,762.90
PRESUPUESTO TRIMESTRAL DE LA ACTIVIDAD										
Aprobado		Modificado		Comprometido		Devengado		Ejercido	% de Ejercido Vs. Modificado	
0.00		3,288,762.90		0.00		3,288,762.90		3,288,762.90	100.00	
DATOS DEL INDICADOR										
Nombre : PORCENTAJE DE METROS CUADRADOS DE CALLES PAVIMENTADAS				Número de Indicador :		2362				
Definición : MIDE EL PORCENTAJE DE METROS CUADRADOS DE CALLES PAVIMENTADAS RESPECTO AL PROGRAMADO										
Método de Cálculo : (METROS CUADRADOS DE CALLES PAVIMENTADAS/METROS CUADRADOS DE CALLES PROGRAMADAS A PAVIMENTAR CONTEMPLADAS EN EL BANCO DE PROYECTOS DE INVERSIÓN)*100										
Tipo		Dimensión		Frecuencia de Medición		Forma de cálculo del indicador		Tipo de Valor	Sentido Esperado	
GESTIÓN		EFICACIA		TRIMESTRAL		PORCENTAJE		FLUJO	ASCENDENTE	
MEDIOS DE VERIFICACIÓN / FUENTE INFORMACIÓN					SUPUESTO					
INFORME MENSUAL DE AVANCE FISICO FINANCIERO (IMAFF) INTEGRADO POR EL DEPARTAMENTO DE SEGUIMIENTO INFORMATICO DE OBRAS, DISPONIBLE EN LA SUBSECRETARÍA DE PLANEACIÓN Y PROGRAMACIÓN DE OBRA. (ACTUALIZACIÓN MENSUAL).					SE CUENTA CON DISPONIBILIDAD DE RECURSOS DE FONDOS FEDERALES Y ESTATALES PARA EL FINANCIAMIENTO DE LAS OBRAS O ACCIONES Y LAS CONDICIONES LABORALES Y ECONÓMICAS SON FAVORABLES.					
DATOS DE LA META										
Definición de la variable Meta:		1 - METROS CUADRADOS DE CALLES PAVIMENTADAS								
Unidad de medida:		15 - METRO CUADRADO								
LÍNEA BASE					VALOR PROGRAMADO ANUAL					
AÑO	2018		VALOR	137,330.00		AÑO	2022		VALOR	2,285.22
AVANCE TRIMESTRAL OBRA/ACTIVIDAD										
METAS	1er.TRIMESTRE		2o.TRIMESTRE		3er.TRIMESTRE		4o.TRIMESTRE		CUMPLIMIENTO DE METAS	
PROGRAMACIÓN INICIAL	0.00	1,142.61		914.08		228.53		T1+T2+T3+T4		2,285.22
PROGRAMACIÓN ACTUALIZADA	0.00	1,142.61		914.08				T1+T2+T3+T4		2,056.69
METAS ALCANZADAS	0.00	0.00		2,170.96		0.00		T1+T2+T3+T4		2,170.96
PORCENTAJE ALCANZADO TRIMESTRAL	0.00	0.00		237.50		0.00		PORCENTAJE ALCANZADO ANUAL		95.00

PORCENTAJE DE CUMPLIMIENTO ALCANZADO EN EL TRIMESTRE: 237.50 %



SINFRA

JEFE ADMINISTRATIVO
MTRA. RUIBI OLIVERA VELASCO
DIRECTORA ADMINISTRATIVA

TITULAR DEL MÓDULO DE ADMINISTRACIÓN
MTRA. JIMMY LAZCANO VARGAS
SECRETARÍO

REPORTE DE AVANCE DE GESTIÓN

UR 106 - SECRETARÍA DE LAS INFRAESTRUCTURAS Y EL ORDENAMIENTO TERRITORIAL SUSTENTABLE

TERCER TRIMESTRE 2022



UE: 001-OFICINA DEL SECRETARIO DE LAS INFRAESTRUCTURAS Y EL ORDENAMIENTO TERRITORIAL SUSTENTABLE

ESTRUCTURA PROGRAMATICA											
PROGRAMA		SUBPROGRAMA			PROYECTO			OBRA/ACTIVIDAD			
122-MEJORAMIENTO URBANO DE LOS CENTROS DE POBLACIÓN		02-REALIZACIÓN DE OBRAS DE URBANIZACIÓN			105-CONSTRUCCIÓN DE PAVIMENTO A BASE DE CONCRETO HIDRÁULICO EN LA CALLE INSURGENTES DE LA LOCALIDAD DE PAPALOAPAN DEL MUNICIPIO DE SAN JUAN BAUTISTA TUXTEPEC			001-CONSTRUCCION DE PAVIMENTO A BASE DE CONCRETO HIDRÁULICO EN LA CALLE INSURGENTES DE LA LOCALIDAD DE PAPALOAPAN DEL MUNICIPIO DE SAN JUAN BAUTISTA TUXTEPEC.			
POBLACIÓN O ÁREA DE ENFOQUE POTENCIAL	ATRIBUTO DE LA POBLACIÓN O ÁREA DE ENFOQUE:	CENTRO DE POBLACIÓN EN EL ESTADO DE OAXACA			HOMBRES:	0	MUJERES:	0	TOTAL: 570		
PRESUPUESTO ANUAL											
Aprobado	Ampliación	Reducción	Modificado	EJERCIDO T1		EJERCIDO T2		EJERCIDO T3			
0.00	3,196,995.95	0.00	3,196,995.95	0.00		0.00		3,196,816.24			
								TOTAL EJERCIDO AL TRIMESTRE VIGENTE		3,196,816.24	
PRESUPUESTO TRIMESTRAL DE LA ACTIVIDAD											
Aprobado		Modificado		Comprometido		Devengado		Ejercido			
0.00		3,196,995.95		0.00		3,196,816.24		3,196,816.24			
DATOS DEL INDICADOR											
Nombre : PORCENTAJE DE METROS CUADRADOS DE CALLES PAVIMENTADAS					Número de Indicador : 2362						
Definición : MIDE EL PORCENTAJE DE METROS CUADRADOS DE CALLES PAVIMENTADAS RESPECTO AL PROGRAMADO											
Método de Cálculo : (METROS CUADRADOS DE CALLES PAVIMENTADAS/METROS CUADRADOS DE CALLES PROGRAMADAS A PAVIMENTAR CONTEMPLADAS EN EL BANCO DE PROYECTOS DE INVERSIÓN)*100											
Tipo	Dimensión		Frecuencia de Medición		Forma de cálculo del indicador		Tipo de Valor		Sentido Esperado		
GESTIÓN	EFICACIA		TRIMESTRAL		PORCENTAJE		FLUJO		ASCENDENTE		
MEDIOS DE VERIFICACIÓN / FUENTE INFORMACIÓN					SUPUESTO						
INFORME MENSUAL DE AVANCE FISICO FINANCIERO (IMAFF) INTEGRADO POR EL DEPARTAMENTO DE SEGUIMIENTO INFORMATICO DE OBRAS, DISPONIBLE EN LA SUBSECRETARÍA DE PLANEACIÓN Y PROGRAMACIÓN DE OBRA. (ACTUALIZACIÓN MENSUAL).					SE CUENTA CON DISPONIBILIDAD DE RECURSOS DE FONDOS FEDERALES Y ESTATALES PARA EL FINANCIAMIENTO DE LAS OBRAS O ACCIONES Y LAS CONDICIONES LABORALES Y ECONÓMICAS SON FAVORABLES.						
DATOS DE LA META											
Definición de la variable Meta: 1 - METROS CUADRADOS DE CALLES PAVIMENTADAS											
Unidad de medida: 15 - METRO CUADRADO											
LÍNEA BASE					VALOR PROGRAMADO ANUAL						
AÑO	2018		VALOR	137,330.00		AÑO	2022		VALOR	2,341.95	
AVANCE TRIMESTRAL OBRA/ACTIVIDAD											
METAS		1er.TRIMESTRE		2o.TRIMESTRE		3er.TRIMESTRE		4o.TRIMESTRE		CUMPLIMIENTO DE METAS	
PROGRAMACIÓN INICIAL	0.00			1,170.98		1,170.98		0.00		T1+T2+T3+T4	2,341.95
PROGRAMACIÓN ACTUALIZADA	0.00			1,170.98		1,170.98				T1+T2+T3+T4	2,341.95
METAS ALCANZADAS	0.00			0.00		1,873.56		0.00		T1+T2+T3+T4	1,873.56
PORCENTAJE ALCANZADO TRIMESTRAL	0.00			0.00		160.00		0.00		PORCENTAJE ALCANZADO ANUAL	80.00

PORCENTAJE DE CUMPLIMIENTO ALCANZADO EN EL TRIMESTRE: 160.00 %



SINFRA

JEFE ADMINISTRATIVO
MTRA. RUBI OLIVERA VELASCO
DIRECTORA ADMINISTRATIVA

TITULAR DE LA DEPENDENCIA
MTRA. JAVIERA LAZARUSO
SECRETARÍA

REPORTE DE AVANCE DE GESTIÓN

UR 106 - SECRETARÍA DE LAS INFRAESTRUCTURAS Y EL ORDENAMIENTO TERRITORIAL SUSTENTABLE

TERCER TRIMESTRE 2022



ALINEACIÓN PED: 01-IMPULSAR LA COMPETITIVIDAD ECONÓMICA TERRITORIAL DEL ESTADO, DE ACUERDO CON LA VOCACIÓN DE CADA REGIÓN Y EN ARMONÍA CON EL AMBIENTE.
ESTRATEGIA: 01-IMPULSAR LA URBANIZACIÓN DE LOS CENTROS RURALES DE POBLACIÓN CON POTENCIALES PRODUCTIVOS QUE IMPULSEN LA COMPETITIVIDAD Y EL DESARROLLO SUSTENTABLE.
LÍNEAS DE ACCIÓN: 001-OFCINA DEL SECRETARIO DE LAS INFRAESTRUCTURAS Y EL ORDENAMIENTO TERRITORIAL SUSTENTABLE
UE: 001-OFCINA DEL SECRETARIO DE LAS INFRAESTRUCTURAS Y EL ORDENAMIENTO TERRITORIAL SUSTENTABLE

MATRÍZ DE INDICADORES PARA RESULTADOS:

COMPONENTE: 250-OBRA DE URBANIZACIÓN REALIZADA
ACTIVIDAD: 1816-REHABILITAR, MANTENER, MEJORAR OBRA DE URBANIZACIÓN

ESTRUCTURA PROGRAMÁTICA			
PROGRAMA	SUBPROGRAMA	PROYECTO	OBRA/ACTIVIDAD
122-MEJORAMIENTO URBANO DE LOS CENTROS DE POBLACIÓN	02-REALIZACIÓN DE OBRAS DE URBANIZACIÓN	237-REHABILITACIÓN DE BANQUETAS EN LAS CALLES MÁRTIRES DE TACUBAYA Y VICENTE GUERRERO, EN LA COLONIA CANDIANI DE LA LOCALIDAD DE OAXACA DE JUÁREZ, MUNICIPIO DE OAXACA DE JUÁREZ	001-REHABILITACIÓN DE BANQUETAS EN LAS CALLES MÁRTIRES DE TACUBAYA Y VICENTE GUERRERO, EN LA COLONIA CANDIANI DE LA LOCALIDAD DE OAXACA DE JUÁREZ, MUNICIPIO DE OAXACA DE JUÁREZ
POBLACIÓN O ÁREA DE ENFOQUE POTENCIAL	ATRIBUTO DE LA POBLACION O ÁREA DE ENFOQUE:	CENTRO DE POBLACIÓN EN EL ESTADO DE OAXACA	HOMBRES: 0 MUJERES: 0 TOTAL: 570

PRESUPUESTO ANUAL							
Aprobado	Ampliación	Reducción	Modificado	EJERCIDO T1	EJERCIDO T2	EJERCIDO T3	EJERCIDO T4
0.00	1,451,239.05	0.00	1,451,239.05	0.00	0.00	0.00	0.00
TOTAL EJERCIDO AL TRIMESTRE VIGENTE							0.00

PRESUPUESTO TRIMESTRAL DE LA ACTIVIDAD					
Aprobado	Modificado	Comprometido	Devengado	Ejercido	% de Ejercido Vs. Modificado
0.00	0.00	0.00	0.00	0.00	nan

DATOS DEL INDICADOR					
Nombre :	PORCENTAJE DE METROS CUADRADOS DE CALLE REHABILITADA			Número de indicador :	2360
Definición :	MIDE EL PORCENTAJE DE METROS CUADRADOS DE CALLE REHABILITADA RESPECTO AL PROGRAMADO				
Método de Cálculo :	(METROS CUADRADOS DE CALLE REHABILITADA/METROS CUADRADOS DE CALLE A REHABILITAR PROGRAMADOS EN EL BANCO DE PROYECTOS DE INVERSIÓN)*100				
Tipo	Dimensión	Frecuencia de Medición	Forma de cálculo del Indicador	Tipo de Valor	Sentido Esperado
GESTIÓN	EFICACIA	TRIMESTRAL	PORCENTAJE	FLUJO	ASCENDENTE

MEDIOS DE VERIFICACIÓN / FUENTE INFORMACIÓN INFORME MENSUAL DE AVANCE FISICO FINANCIERO (IMAFF) INTEGRADO POR EL DEPARTAMENTO DE SEGUIMIENTO INFORMÁTICO DE OBRAS, DISPONIBLE EN LA SUBSECRETARÍA DE PLANEACIÓN Y PROGRAMACIÓN DE OBRA. (ACTUALIZACIÓN MENSUAL).

SUPUESTO SE CUENTA CON DISPONIBILIDAD DE RECURSOS DE FONDOS FEDERALES Y ESTATALES PARA EL FINANCIAMIENTO DE LAS OBRAS O ACCIONES Y LAS CONDICIONES LABORALES Y ECONÓMICAS SON FAVORABLES.

DATOS DE LA META	
Definición de la variable Meta:	1 - METROS CUADRADOS DE CALLE REHABILITADA
Unidad de medida:	15 - METRO CUADRADO

LÍNEA BASE			VALOR PROGRAMADO ANUAL		
AÑO	2018	VALOR	AÑO	2022	VALOR
		6,479.40			1,553.88

AVANCE TRIMESTRAL OBRA/ACTIVIDAD						
METAS	1er.TRIMESTRE	2o.TRIMESTRE	3er.TRIMESTRE	4o.TRIMESTRE	CUMPLIMIENTO DE METAS	
PROGRAMACIÓN INICIAL	0.00	0.00	258.98	1,294.90	T1+T2+T3+T4	1,553.88
PROGRAMACIÓN ACTUALIZADA	0.00	0.00	258.98		T1+T2+T3+T4	258.98
METAS ALCANZADAS	0.00	0.00	0.00	0.00	T1+T2+T3+T4	0.00
PORCENTAJE ALCANZADO TRIMESTRAL	0.00	0.00	0.00	0.00	PORCENTAJE ALCANZADO ANUAL	0.00

PORCENTAJE DE CUMPLIMIENTO ALCANZADO EN EL TRIMESTRE: 0.00 %

JEFE ADMINISTRATIVO
 MTRA. RUBI OLGA VELASCO
 DIRECTORA ADMINISTRATIVA



TITULAR DE LA DEPENDENCIA ENTIDAD
 MTR. SWIRN LAZARO VARGAS
 SECRETARIO

REPORTE DE AVANCE DE GESTIÓN

UR 106 - SECRETARÍA DE LAS INFRAESTRUCTURAS Y EL ORDENAMIENTO TERRITORIAL SUSTENTABLE

TERCER TRIMESTRE 2022



ALINEACIÓN PED:

ESTRATEGIA: 01-IMPULSAR LA COMPETITIVIDAD ECONÓMICA TERRITORIAL DEL ESTADO, DE ACUERDO CON LA VOCACIÓN DE CADA REGIÓN Y EN ARMONÍA CON EL AMBIENTE.
 LÍNEAS DE ACCIÓN: 01-IMPULSAR LA URBANIZACIÓN DE LOS CENTROS RURALES DE POBLACIÓN CON POTENCIALES PRODUCTIVOS QUE IMPULSEN LA COMPETITIVIDAD Y EL DESARROLLO SUSTENTABLE.
 UE: 001-OFICINA DEL SECRETARIO DE LAS INFRAESTRUCTURAS Y EL ORDENAMIENTO TERRITORIAL SUSTENTABLE

MATRIZ DE INDICADORES PARA RESULTADOS:

COMPONENTE: 250-OBRA DE URBANIZACIÓN REALIZADA
 ACTIVIDAD: 1817-CONSTRUIR OBRA DE URBANIZACIÓN

ESTRUCTURA PROGRAMÁTICA								
PROGRAMA		SUBPROGRAMA		PROYECTO			OBRA/ACTIVIDAD	
122-MEJORAMIENTO URBANO DE LOS CENTROS DE POBLACIÓN		02-REALIZACIÓN DE OBRAS DE URBANIZACIÓN		090-AMPLIACIÓN DE LA RED DE ENERGÍA ELÉCTRICA EN EL BARRIO DEL RÍO Y CALLES DEL CENTRO DE LA LOCALIDAD, SAN PABLO MACUILTIANGUIS			001-AMPLIACIÓN DE LA RED DE ENERGÍA ELÉCTRICA EN EL BARRIO DEL RÍO Y CALLES DEL CENTRO DE LA LOCALIDAD, SAN PABLO MACUILTIANGUIS	
POBLACIÓN O ÁREA DE ENFOQUE POTENCIAL	ATRIBUTO DE LA POBLACIÓN O ÁREA DE ENFOQUE:	CENTRO DE POBLACIÓN EN EL ESTADO DE OAXACA		HOMBRES:	0	MUJERES:	0	TOTAL: 570

PRESUPUESTO ANUAL							
Aprobado	Ampliación	Reducción	Modificado	EJERCIDO T1	EJERCIDO T2	EJERCIDO T3	EJERCIDO T4
0.00	2,224,035.43	705.36	2,223,330.07	0.00	555,181.43	1,668,148.64	0.00
				TOTAL EJERCIDO AL TRIMESTRE VIGENTE 2,223,330.07			

PRESUPUESTO TRIMESTRAL DE LA ACTIVIDAD					
Aprobado	Modificado	Comprometido	Devengado	Ejercido	% de Ejercido Vs. Modificado
0.00	1,668,148.64	0.00	1,668,148.64	1,668,148.64	100.00

DATOS DEL INDICADOR					
Nombre :	PORCENTAJE DE KILOMETROS LINEALES DE LÍNEAS Y REDES DE DISTRIBUCIÓN DE ENERGÍA ELÉCTRICA AMPLIADAS		Número de indicador :	2718	
Definición :	MIDE EL PORCENTAJE DE KILOMETROS LINEALES DE LÍNEAS Y REDES DE DISTRIBUCIÓN DE ENERGÍA ELÉCTRICA AMPLIADAS RESPECTO A LOS KILOMETROS PROGRAMADOS				
Método de Cálculo :	(KILOMETROS LINEALES DE LÍNEAS Y REDES DE DISTRIBUCIÓN DE ENERGÍA ELÉCTRICA AMPLIADA/KILOMETROS LINEALES DE LÍNEAS Y REDES DE DISTRIBUCIÓN DE ENERGÍA ELÉCTRICA PROGRAMADAS A AMPLIAR CONTEMPLADAS EN EL BANCO DE PROYECTOS DE INVERSIÓN)*100				
Tipo	Dimensión	Frecuencia de Medición	Forma de cálculo del indicador	Tipo de Valor	Sentido Esperado
GESTIÓN	EFICACIA	TRIMESTRAL	PORCENTAJE	FLUJO	ASCENDENTE

MEDIOS DE VERIFICACIÓN / FUENTE INFORMACIÓN		SUPUESTO	
INFORME MENSUAL DE AVANCE FÍSICO FINANCIERO (IMAFF) INTEGRADO POR EL DEPARTAMENTO DE SEGUIMIENTO INFORMÁTICO DE OBRAS, DISPONIBLE EN LA SUBSECRETARÍA DE PLANEACIÓN Y PROGRAMACIÓN DE OBRA. (ACTUALIZACIÓN MENSUAL).		SE CUENTA CON DISPONIBILIDAD DE RECURSOS DE FONDOS FEDERALES Y ESTATALES PARA EL FINANCIAMIENTO DE LAS OBRAS O ACCIONES Y LAS CONDICIONES LABORALES Y ECONÓMICAS SON FAVORABLES.	

DATOS DE LA META	
Definición de la variable Meta:	1 - KILOMETROS LINEALES DE LÍNEAS Y REDES DE DISTRIBUCIÓN DE ENERGÍA ELÉCTRICA AMPLIADAS
Unidad de medida:	34 - KILOMETRO LINEAL

METAS	LÍNEA BASE			VALOR PROGRAMADO ANUAL			CUMPLIMIENTO DE METAS
	AÑO 2021	VALOR	0.00	AÑO 2022	VALOR	1.83	
AVANCE TRIMESTRAL OBRA/ACTIVIDAD							
	1er.TRIMESTRE	2o.TRIMESTRE	3er.TRIMESTRE	4o.TRIMESTRE			
PROGRAMACIÓN INICIAL	0.60	0.90	0.33	0.00	T1+T2+T3+T4 1.83		
PROGRAMACIÓN ACTUALIZADA	0.60	0.90	0.33		T1+T2+T3+T4 1.83		
METAS ALCANZADAS	0.00	0.00	0.00	0.00	T1+T2+T3+T4 0.00		
PORCENTAJE ALCANZADO TRIMESTRAL	0.00	0.00	0.00	0.00	PORCENTAJE ALCANZADO ANUAL 0.00		

PORCENTAJE DE CUMPLIMIENTO ALCANZADO EN EL TRIMESTRE: 0.00 %



SINFRA

JEFE ADMINISTRATIVO
 MTRA. RUBI OLIVERA VELASCO
 DIRECTORA ADMINISTRATIVA

TITULAR DE LA DEPENDENCIA UNIDAD
 MTRA. JAVIER AZCÁRICO MARGAS
 SECRETARIO

REPORTE DE AVANCE DE GESTIÓN

UR 106 - SECRETARÍA DE LAS INFRAESTRUCTURAS Y EL ORDENAMIENTO TERRITORIAL SUSTENTABLE

TERCER TRIMESTRE 2022



UE: 001-OFCINA DEL SECRETARIO DE LAS INFRAESTRUCTURAS Y EL ORDENAMIENTO TERRITORIAL SUSTENTABLE

ESTRUCTURA PROGRAMATICA										
PROGRAMA		SUBPROGRAMA		PROYECTO			OBRA/ACTIVIDAD			
122-MEJORAMIENTO URBANO DE LOS CENTROS DE POBLACIÓN		02-REALIZACIÓN DE OBRAS DE URBANIZACIÓN		202-CONSTRUCCIÓN DE PAVIMENTO CON CONCRETO HIDRAULICO DE LA CALLE FRANCISCO I MADERO EN LA LOCALIDAD DE SAN MIGUEL EJUTLA EN EL MUNICIPIO DE SAN MIGUEL EJUTLA			001-CONSTRUCCIÓN DE PAVIMENTO CON CONCRETO HIDRAULICO DE LA CALLE FRANCISCO I MADERO EN LA LOCALIDAD DE SAN MIGUEL EJUTLA EN EL MUNICIPIO DE SAN MIGUEL EJUTLA			
POBLACIÓN O ÁREA DE ENFOQUE POTENCIAL	ATRIBUTO DE LA POBLACIÓN O ÁREA DE ENFOQUE:	CENTRO DE POBLACIÓN EN EL ESTADO DE OAXACA		HOMBRES:	0	MUJERES:	0	TOTAL:	570	
PRESUPUESTO ANUAL										
Aprobado	Ampliación	Reducción	Modificado	EJERCIDO T1		EJERCIDO T2		EJERCIDO T3		
0.00	5,190,216.77	0.00	5,190,216.77	0.00		0.00		0.00		
								TOTAL EJERCIDO AL TRIMESTRE VIGENTE		0.00
PRESUPUESTO TRIMESTRAL DE LA ACTIVIDAD										
Aprobado		Modificado		Comprometido		Devengado		Ejercido		% de Ejercido Vs. Modificado
0.00		0.00		5,188,484.56		0.00		0.00		nan
DATOS DEL INDICADOR										
Nombre :	PORCENTAJE DE METROS CUADRADOS DE CALLES PAVIMENTADAS				Número de indicador :	2362				
Definición :	MIDE EL PORCENTAJE DE METROS CUADRADOS DE CALLES PAVIMENTADAS RESPECTO AL PROGRAMADO									
Método de Cálculo :	(METROS CUADRADOS DE CALLES PAVIMENTADAS/METROS CUADRADOS DE CALLES PROGRAMADAS A PAVIMENTAR CONTEMPLADAS EN EL BANCO DE PROYECTOS DE INVERSIÓN)*100									
Tipo	Dimensión		Frecuencia de Medición		Forma de cálculo del indicador		Tipo de Valor		Sentido Esperado	
GESTIÓN	EFICACIA		TRIMESTRAL		PORCENTAJE		FLUJO		ASCENDENTE	
MEDIOS DE VERIFICACIÓN / FUENTE INFORMACIÓN					SUPUESTO					
INFORME MENSUAL DE AVANCE FISICO FINANCIERO (IMAFF) INTEGRADO POR EL DEPARTAMENTO DE SEGUIMIENTO INFORMATICO DE OBRAS, DISPONIBLE EN LA SUBSECRETARÍA DE PLANEACIÓN Y PROGRAMACIÓN DE OBRA. (ACTUALIZACIÓN MENSUAL).					SE CUENTA CON DISPONIBILIDAD DE RECURSOS DE FONDOS FEDERALES Y ESTATALES PARA EL FINANCIAMIENTO DE LAS OBRAS O ACCIONES Y LAS CONDICIONES LABORALES Y ECONÓMICAS SON FAVORABLES.					
DATOS DE LA META										
Definición de la variable Meta:		1 - METROS CUADRADOS DE CALLES PAVIMENTADAS								
Unidad de medida:		15 - METRO CUADRADO								
LINEA BASE					VALOR PROGRAMADO ANUAL					
ANO	2018		VALOR	137,330.00		ANO	2022		VALOR	2,880.00
AVANCE TRIMESTRAL OBRA/ACTIVIDAD										
METAS	1er.TRIMESTRE		2o.TRIMESTRE		3er.TRIMESTRE		4o.TRIMESTRE		CUMPLIMIENTO DE METAS	
PROGRAMACION INICIAL	0.00	0.00	0.00	0.00	960.00	960.00	1,920.00	1,920.00	T1+T2+T3+T4	2,880.00
PROGRAMACION ACTUALIZADA	0.00	0.00	0.00	0.00	960.00	960.00	1,920.00	1,920.00	T1+T2+T3+T4	960.00
METAS ALCANZADAS	0.00	0.00	0.00	0.00	0.00	0.00	0.00	0.00	T1+T2+T3+T4	0.00
PORCENTAJE ALCANZADO TRIMESTRAL	0.00	0.00	0.00	0.00	0.00	0.00	0.00	0.00	PORCENTAJE ALCANZADO ANUAL	0.00

PORCENTAJE DE CUMPLIMIENTO ALCANZADO EN EL TRIMESTRE: 0.00 %



SINFRA

JEFE ADMINISTRATIVO
MTRA. RUBI OLIVO VELASCO
DIRECTORA ADMINISTRATIVA

TITULAR DE LA DEPENDENCIA ENTIDAD
MTRA. JAVIER LAZCANO VARRAS
SECRETARIO

REPORTE DE AVANCE DE GESTIÓN

UR 106 - SECRETARÍA DE LAS INFRAESTRUCTURAS Y EL ORDENAMIENTO TERRITORIAL SUSTENTABLE

TERCER TRIMESTRE 2022



Gobierno del Estado

UE: 001-OFCINA DEL SECRETARIO DE LAS INFRAESTRUCTURAS Y EL ORDENAMIENTO TERRITORIAL SUSTENTABLE

ESTRUCTURA PROGRAMATICA										
PROGRAMA		SUBPROGRAMA		PROYECTO			OBRA/ACTIVIDAD			
122-MEJORAMIENTO URBANO DE LOS CENTROS DE POBLACIÓN		02-REALIZACIÓN DE OBRAS DE URBANIZACIÓN		108-CONSTRUCCION DE PAVIMENTO CON CONCRETO HIDRAULICO EN LA CALLE TEPOSCOLULA EN LA LOCALIDAD DE SANTA MARIA ATZOMPA DEL MUNICIPIO DE SANTA MARIA ATZOMPA			001-CONSTRUCCION DE PAVIMENTO CON CONCRETO HIDRAULICO EN LA CALLE TEPOSCOLULA EN LA LOCALIDAD DE SANTA MARIA ATZOMPA DEL MUNICIPIO DE SANTA MARIA ATZOMPA			
POBLACION O AREA DE ENFOQUE POTENCIAL	ATRIBUTO DE LA POBLACION O AREA DE ENFOQUE:	CENTRO DE POBLACION EN EL ESTADO DE OAXACA		HOMBRES:	0	MUJERES:	0	TOTAL:	570	
PRESUPUESTO ANUAL										
Aprobado	Ampliación	Reducción	Modificado	EJERCIDO T1		EJERCIDO T2		EJERCIDO T3	EJERCIDO T4	
0.00	2,139,186.06	0.00	2,139,186.06	0.00		0.00		2,139,176.91	0.00	
TOTAL EJERCIDO AL TRIMESTRE VIGENTE								2,139,176.91		
PRESUPUESTO TRIMESTRAL DE LA ACTIVIDAD										
Aprobado		Modificado		Comprometido		Devengado		Ejercido	% de Ejercido Vs. Modificado	
0.00		2,139,186.06		0.00		2,139,176.91		2,139,176.91	100.00	
DATOS DEL INDICADOR										
Nombre :	PORCENTAJE DE METROS CUADRADOS DE CALLES PAVIMENTADAS				Número de indicador :	2362				
Definición :	MIDE EL PORCENTAJE DE METROS CUADRADOS DE CALLES PAVIMENTADAS RESPECTO AL PROGRAMADO									
Método de Cálculo :	(METROS CUADRADOS DE CALLES PAVIMENTADAS/METROS CUADRADOS DE CALLES PROGRAMADAS A PAVIMENTAR CONTEMPLADAS EN EL BANCO DE PROYECTOS DE INVERSIÓN)*100									
Tipo	Dimensión		Frecuencia de Medición		Forma de cálculo del Indicador		Tipo de Valor		Sentido Esperado	
GESTIÓN	EFICACIA		TRIMESTRAL		PORCENTAJE		FLUJO		ASCENDENTE	
MEDIOS DE VERIFICACIÓN / FUENTE INFORMACIÓN					SUPUESTO					
INFORME MENSUAL DE AVANCE FISICO FINANCIERO (IMAFF) INTEGRADO POR EL DEPARTAMENTO DE SEGUIMIENTO INFORMATICO DE OBRAS, DISPONIBLE EN LA SUBSECRETARÍA DE PLANEACIÓN Y PROGRAMACIÓN DE OBRA. (ACTUALIZACIÓN MENSUAL).					SE CUENTA CON DISPONIBILIDAD DE RECURSOS DE FONDOS FEDERALES Y ESTATALES PARA EL FINANCIAMIENTO DE LAS OBRAS O ACCIONES Y LAS CONDICIONES LABORALES Y ECONÓMICAS SON FAVORABLES.					
DATOS DE LA META										
Definición de la variable Meta:	1 - METROS CUADRADOS DE CALLES PAVIMENTADAS									
Unidad de medida:	15 - METRO CUADRADO									
LINEA BASE					VALOR PROGRAMADO ANUAL					
AÑO	2018		VALOR	137,330.00		AÑO	2022		VALOR	1,272.39
AVANCE TRIMESTRAL OBRA/ACTIVIDAD										
METAS	1er.TRIMESTRE		2o.TRIMESTRE		3er.TRIMESTRE		4o.TRIMESTRE		CUMPLIMIENTO DE METAS	
PROGRAMACIÓN INICIAL	0.00	636.18		636.21		0.00		T1+T2+T3+T4		1,272.39
PROGRAMACIÓN ACTUALIZADA	0.00	636.18		636.21				T1+T2+T3+T4		1,272.39
METAS ALCANZADAS	0.00	0.00		1,272.39		0.00		T1+T2+T3+T4		1,272.39
PORCENTAJE ALCANZADO TRIMESTRAL	0.00	0.00		200.00		0.00		PORCENTAJE ALCANZADO ANUAL		100.00

PORCENTAJE DE CUMPLIMIENTO ALCANZADO EN EL TRIMESTRE: 200.00 %



SINIRA

JEFE ADMINISTRATIVO
MTRA. RUBI OLIVO VELASCO
DIRECTORA ADMINISTRATIVA

TITULAR DEL DEPARTAMENTO DE PLANEACIÓN
MTRA. ANA MARÍA VARGAS
SECRETARÍA

REPORTE DE AVANCE DE GESTIÓN
UR 106 - SECRETARÍA DE LAS INFRAESTRUCTURAS Y EL ORDENAMIENTO TERRITORIAL SUSTENTABLE
TERCER TRIMESTRE 2022



UE: 001-OFICINA DEL SECRETARIO DE LAS INFRAESTRUCTURAS Y EL ORDENAMIENTO TERRITORIAL SUSTENTABLE

ESTRUCTURA PROGRAMÁTICA										
PROGRAMA		SUBPROGRAMA		PROYECTO			OBRA/ACTIVIDAD			
122-MEJORAMIENTO URBANO DE LOS CENTROS DE POBLACIÓN		02-REALIZACIÓN DE OBRAS DE URBANIZACIÓN		242-CONSTRUCCIÓN DE PAVIMENTO CON CONCRETO HIDRAULICO EN LAS CALLES MORELOS Y ALLENDE DE LA LOCALIDAD VICENTE GUERRERO, DEL MUNICIPIO VILLA DE ZAACHILA			001-CONSTRUCCIÓN DE PAVIMENTO CON CONCRETO HIDRAULICO EN LAS CALLES MORELOS Y ALLENDE DE LA LOCALIDAD VICENTE GUERRERO, DEL MUNICIPIO VILLA DE ZAACHILA			
POBLACIÓN O ÁREA DE ENFOQUE POTENCIAL	ATRIBUTO DE LA POBLACIÓN O ÁREA DE ENFOQUE:	CENTRO DE POBLACIÓN EN EL ESTADO DE OAXACA		HOMBRES:	0	MUJERES:	0	TOTAL:	570	
PRESUPUESTO ANUAL										
Aprobado	Ampliación	Reducción	Modificado	EJERCIDO T1		EJERCIDO T2		EJERCIDO T3		EJERCIDO T4
0.00	7,264,773.09	0.00	7,264,773.09	0.00		0.00		0.00		0.00
				TOTAL EJERCIDO AL TRIMESTRE VIGENTE						0.00
PRESUPUESTO TRIMESTRAL DE LA ACTIVIDAD										
Aprobado		Modificado		Comprometido		Devengado		Ejercido		% de Ejercido Vs. Modificado
0.00		0.00		0.00		0.00		0.00		nan
DATOS DEL INDICADOR										
Nombre :				PORCENTAJE DE METROS CUADRADOS DE CALLES PAVIMENTADAS			Número de Indicador :		2362	
Definición :				MIDE EL PORCENTAJE DE METROS CUADRADOS DE CALLES PAVIMENTADAS RESPECTO AL PROGRAMADO						
Método de Cálculo :				(METROS CUADRADOS DE CALLES PAVIMENTADAS/METROS CUADRADOS DE CALLES PROGRAMADAS A PAVIMENTAR CONTEMPLADAS EN EL BANCO DE PROYECTOS DE INVERSIÓN)*100						
Tipo		Dimensión		Frecuencia de Medición		Forma de cálculo del indicador		Tipo de Valor		Sentido Esperado
GESTIÓN		EFICACIA		TRIMESTRAL		PORCENTAJE		FLUJO		ASCENDENTE
MEDIOS DE VERIFICACIÓN / FUENTE INFORMACIÓN					SUPUESTO					
INFORME MENSUAL DE AVANCE FÍSICO FINANCIERO (IMAFF) INTEGRADO POR EL DEPARTAMENTO DE SEGUIMIENTO INFORMATICO DE OBRAS. DISPONIBLE EN LA SUBSECRETARÍA DE PLANEACIÓN Y PROGRAMACIÓN DE OBRA. (ACTUALIZACIÓN MENSUAL).					SE CUENTA CON DISPONIBILIDAD DE RECURSOS DE FONDOS FEDERALES Y ESTATALES PARA EL FINANCIAMIENTO DE LAS OBRAS O ACCIONES Y LAS CONDICIONES LABORALES Y ECONÓMICAS SON FAVORABLES.					
DATOS DE LA META										
Definición de la variable Meta:				1 - METROS CUADRADOS DE CALLES PAVIMENTADAS						
Unidad de medida:				15 - METRO CUADRADO						
LÍNEA BASE					VALOR PROGRAMADO ANUAL					
AÑO	2018			VALOR	137,330.00			AÑO	2022	
								VALOR	3,749.59	
AVANCE TRIMESTRAL OBRA/ACTIVIDAD										
METAS	1er.TRIMESTRE		2o.TRIMESTRE		3er.TRIMESTRE		4o.TRIMESTRE		CUMPLIMIENTO DE METAS	
PROGRAMACION INICIAL	0.00		0.00		624.93		3,124.66		T1+T2+T3+T4	3,749.59
PROGRAMACIÓN ACTUALIZADA	0.00		0.00		624.93				T1+T2+T3+T4	624.93
METAS ALCANZADAS	0.00		0.00		0.00		0.00		T1+T2+T3+T4	0.00
PORCENTAJE ALCANZADO TRIMESTRAL	0.00		0.00		0.00		0.00		PORCENTAJE ALCANZADO ANUAL	0.00

PORCENTAJE DE CUMPLIMIENTO ALCANZADO EN EL TRIMESTRE: 0.00 %



SINFRA

JEFE ADMINISTRATIVO
MTRA. RUBI OLGA VELASCO
DIRECTORA ADMINISTRATIVA

TITULAR DE LA PRESIDENCIA EJECUTIVA
MTRA. ANITA LAZCANO MARGAS
SECRETARIO

REPORTE DE AVANCE DE GESTIÓN

UR 106 - SECRETARÍA DE LAS INFRAESTRUCTURAS Y EL ORDENAMIENTO TERRITORIAL SUSTENTABLE

TERCER TRIMESTRE 2022



UE: 001-OFCINA DEL SECRETARIO DE LAS INFRAESTRUCTURAS Y EL ORDENAMIENTO TERRITORIAL SUSTENTABLE

ESTRUCTURA PROGRAMATICA										
PROGRAMA		SUBPROGRAMA		PROYECTO			OBRA/ACTIVIDAD			
122-MEJORAMIENTO URBANO DE LOS CENTROS DE POBLACION		02-REALIZACION DE OBRAS DE URBANIZACION		218-CONSTRUCCION DE PAVIMENTO CON CONCRETO HIDRAULICO DE LA CALLE GUADALUPE CUESTA EN LA LOCALIDAD DE COICOYAN DE LAS FLORES EN EL MUNICIPIO DE COICOYAN DE LAS FLORES			001-CONSTRUCCION DE PAVIMENTO CON CONCRETO HIDRAULICO DE LA CALLE GUADALUPE CUESTA EN LA LOCALIDAD DE COICOYAN DE LAS FLORES EN EL MUNICIPIO DE COICOYAN DE LAS FLORES			
POBLACION O AREA DE ENFOQUE POTENCIAL	ATRIBUTO DE LA POBLACION O AREA DE ENFOQUE:	CENTRO DE POBLACION EN EL ESTADO DE OAXACA		HOMBRES:	0	MUJERES:	0	TOTAL:	570	
PRESUPUESTO ANUAL										
Aprobado	Ampliación	Reducción	Modificado	EJERCIDO T1		EJERCIDO T2		EJERCIDO T3		
0,00	7,750,558.84	0,00	7,750,558.84	0,00		0,00		0,00		
TOTAL EJERCIDO AL TRIMESTRE VIGENTE								0,00		
PRESUPUESTO TRIMESTRAL DE LA ACTIVIDAD										
Aprobado		Modificado		Comprometido		Devengado		Ejercido		
0,00		0,00		0,00		0,00		0,00		
% de Ejercido Vs. Modificado										
nan										
DATOS DEL INDICADOR										
Nombre :	PORCENTAJE DE METROS CUADRADOS DE CALLE CONSTRUIDAS				Número de Indicador :	2363				
Definición :	MIDE EL PORCENTAJE DE METROS CUADRADOS DE CALLE CONSTRUIDAS RESPECTO AL PROGRAMADO									
Método de Cálculo :	(METROS CUADRADOS DE CALLE CONSTRUIDAS/ METROS CUADRADOS DE CALLE PROGRAMADAS A CONSTRUIR EN EL BANCO DE PROYECTOS DE INVERSIÓN)*100									
Tipo	Dimensión	Frecuencia de Medición			Forma de cálculo del Indicador		Tipo de Valor		Sentido Esperado	
GESTIÓN	EFICACIA	TRIMESTRAL			PORCENTAJE		FLUJO		ASCENDENTE	
MEDIOS DE VERIFICACIÓN / FUENTE INFORMACIÓN					SUPUESTO					
INFORME MENSUAL DE AVANCE FISICO FINANCIERO (IMAFF) INTEGRADO POR EL DEPARTAMENTO DE SEGUIMIENTO INFORMATICO DE OBRAS, DISPONIBLE EN LA SUBSECRETARÍA DE PLANEACIÓN Y PROGRAMACIÓN DE OBRA. (ACTUALIZACIÓN MENSUAL).					SE CUENTA CON DISPONIBILIDAD DE RECURSOS DE FONDOS FEDERALES Y ESTATALES PARA EL FINANCIAMIENTO DE LAS OBRAS O ACCIONES Y LAS CONDICIONES LABORALES Y ECONÓMICAS SON FAVORABLES.					
DATOS DE LA META										
Definición de la variable Meta:		1 - METROS CUADRADOS DE CALLE CONSTRUIDAS								
Unidad de medida:		15 - METRO CUADRADO								
LÍNEA BASE					VALOR PROGRAMADO ANUAL					
AÑO	2018		VALOR	0,00		AÑO	2022		VALOR	4,158.00
AVANCE TRIMESTRAL OBRA/ACTIVIDAD										
METAS	1er.TRIMESTRE		2o.TRIMESTRE		3er.TRIMESTRE		4o.TRIMESTRE		CUMPLIMIENTO DE METAS	
PROGRAMACION INICIAL	0,00	0,00	2,494.80		1,663.20		T1+T2+T3+T4		4,158.00	
PROGRAMACION ACTUALIZADA	0,00	0,00	2,494.80				T1+T2+T3+T4		2,494.80	
METAS ALCANZADAS	0,00	0,00	0,00		0,00		T1+T2+T3+T4		0,00	
PORCENTAJE ALCANZADO TRIMESTRAL	0,00	0,00	0,00		0,00		PORCENTAJE ALCANZADO ANUAL		0,00	

PORCENTAJE DE CUMPLIMIENTO ALCANZADO EN EL TRIMESTRE: 0.00 %



SINFRA

JEFE ADMINISTRATIVO
MTRA. RUBIOLUO VELASCO
DIRECTORA ADMINISTRATIVA

TITULO DE LA DEPENDENCIA/ENTIDAD
MTR. JUANER VAZQUEZ VARGAS
SECRETARIO

REPORTE DE AVANCE DE GESTIÓN
UR 106 - SECRETARÍA DE LAS INFRAESTRUCTURAS Y EL ORDENAMIENTO TERRITORIAL SUSTENTABLE
TERCER TRIMESTRE 2022



UE: 001-OFICINA DEL SECRETARIO DE LAS INFRAESTRUCTURAS Y EL ORDENAMIENTO TERRITORIAL SUSTENTABLE

ESTRUCTURA PROGRAMÁTICA													
PROGRAMA		SUBPROGRAMA		PROYECTO			OBRA/ACTIVIDAD						
122-MEJORAMIENTO URBANO DE LOS CENTROS DE POBLACIÓN		02-REALIZACIÓN DE OBRAS DE URBANIZACIÓN		185-CONSTRUCCIÓN DE PAVIMENTO CON CONCRETO HIDRAULICO EN LA CALLE GALEANA, EN LA LOCALIDAD DE VILLA DE TAMAZULAPAM DEL PROGRESO, MUNICIPIO DE VILLA DE TAMAZULAPAM DEL PROGRESO, OAXACA			001-CONSTRUCCION DE PAVIMENTO CON CONCRETO HIDRAULICO EN LA CALLE GALEANA, EN LA LOCALIDAD DE VILLA DE TAMAZULAPAM DEL PROGRESO, MUNICIPIO DE VILLA DE TAMAZULAPAM DEL PROGRESO, OAXACA						
POBLACIÓN O ÁREA DE ENFOQUE POTENCIAL	ATRIBUTO DE LA POBLACIÓN O ÁREA DE ENFOQUE:	CENTRO DE POBLACIÓN EN EL ESTADO DE OAXACA		HOMBRES:	0	MUJERES:	0	TOTAL:	570				
PRESUPUESTO ANUAL													
Aprobado	Ampliación	Reducción	Modificado	EJERCIDO T1		EJERCIDO T2		EJERCIDO T3					
0.00	1,374,396.57	0.00	1,374,396.57	0.00		0.00		0.00					
				TOTAL EJERCIDO AL TRIMESTRE VIGENTE				0.00					
PRESUPUESTO TRIMESTRAL DE LA ACTIVIDAD													
Aprobado		Modificado		Comprometido		Devengado		% de Ejercido Vs. Modificado					
0.00		0.00		1,373,406.46		0.00		nan					
DATOS DEL INDICADOR													
Nombre :	PORCENTAJE DE METROS CUADRADOS DE CALLES PAVIMENTADAS				Número de Indicador :	2362							
Definición :	MIDE EL PORCENTAJE DE METROS CUADRADOS DE CALLES PAVIMENTADAS RESPECTO AL PROGRAMADO												
Método de Cálculo :	(METROS CUADRADOS DE CALLES PAVIMENTADAS/METROS CUADRADOS DE CALLES PROGRAMADAS A PAVIMENTAR CONTEMPLADAS EN EL BANCO DE PROYECTOS DE INVERSIÓN)*100												
Tipo	Dimensión		Frecuencia de Medición		Forma de cálculo del indicador		Tipo de Valor		Sentido Esperado				
GESTIÓN	EFICACIA		TRIMESTRAL		PORCENTAJE		FLUJO		ASCENDENTE				
MEDIOS DE VERIFICACIÓN / FUENTE INFORMACIÓN					SUPUESTO								
INFORME MENSUAL DE AVANCE FISICO FINANCIERO (IMAFF) INTEGRADO POR EL DEPARTAMENTO DE SEGUIMIENTO INFORMATICO DE OBRAS, DISPONIBLE EN LA SUBSECRETARÍA DE PLANEACIÓN Y PROGRAMACIÓN DE OBRA. (ACTUALIZACIÓN MENSUAL).					SE CUENTA CON DISPONIBILIDAD DE RECURSOS DE FONDOS FEDERALES Y ESTATALES PARA EL FINANCIAMIENTO DE LAS OBRAS O ACCIONES Y LAS CONDICIONES LABORALES Y ECONÓMICAS SON FAVORABLES.								
DATOS DE LA META													
Definición de la variable Meta:	1 - METROS CUADRADOS DE CALLES PAVIMENTADAS												
Unidad de medida:	15 - METRO CUADRADO												
LÍNEA BASE					VALOR PROGRAMADO ANUAL								
AÑO	2018		VALOR		137,330.00		AÑO	2022		VALOR		682.62	
AVANCE TRIMESTRAL OBRA/ACTIVIDAD													
METAS	1er.TRIMESTRE		2o.TRIMESTRE		3er.TRIMESTRE		4o.TRIMESTRE		CUMPLIMIENTO DE METAS				
PROGRAMACION INICIAL	0.00		0.00		341.31		341.31		T1+T2+T3+T4		682.62		
PROGRAMACION ACTUALIZADA	0.00		0.00		341.31				T1+T2+T3+T4		341.31		
METAS ALCANZADAS	0.00		0.00		0.00		0.00		T1+T2+T3+T4		0.00		
PORCENTAJE ALCANZADO TRIMESTRAL	0.00		0.00		0.00		0.00		PORCENTAJE ALCANZADO ANUAL		0.00		

PORCENTAJE DE CUMPLIMIENTO ALCANZADO EN EL TRIMESTRE: 0.00 %



SINFRA

JEFE ADMINISTRATIVO
 MTRA. RUBI OLIVERA VELASCO
 DIRECTORA ADMINISTRATIVA

TITULAR DE LA DEPENDENCIA UNIDAD
 MTRA. JIVIERA LIZASANO VARGAS
 SECRETARIO

REPORTE DE AVANCE DE GESTIÓN
UR 106 - SECRETARÍA DE LAS INFRAESTRUCTURAS Y EL ORDENAMIENTO TERRITORIAL SUSTENTABLE
TERCER TRIMESTRE 2022



UE: 001-OFCINA DEL SECRETARIO DE LAS INFRAESTRUCTURAS Y EL ORDENAMIENTO TERRITORIAL SUSTENTABLE

ESTRUCTURA PROGRAMATICA												
PROGRAMA		SUBPROGRAMA		PROYECTO			OBRA/ACTIVIDAD					
122-MEJORAMIENTO URBANO DE LOS CENTROS DE POBLACIÓN		02-REALIZACIÓN DE OBRAS DE URBANIZACIÓN		161-AMPLIACION DE LA RED DE DISTRIBUCION DE ENERGIA ELECTRICA EN LA LOCALIDAD DE SANTA ELENA EL TULE			001-AMPLIACION DE LA RED DE DISTRIBUCION DE ENERGIA ELECTRICA EN LA LOCALIDAD DE SANTA ELENA EL TULE					
POBLACIÓN O ÁREA DE ENFOQUE POTENCIAL	ATRIBUTO DE LA POBLACIÓN O ÁREA DE ENFOQUE	CENTRO DE POBLACIÓN EN EL ESTADO DE OAXACA		HOMBRES:	0	MUJERES:	0	TOTAL:	570			
PRESUPUESTO ANUAL												
Aprobado	Ampliación	Reducción	Modificado	EJERCIDO T1		EJERCIDO T2		EJERCIDO T3				
0.00	5,008,792.14	0.00	5,008,792.14	0.00		0.00		0.00				
TOTAL EJERCIDO AL TRIMESTRE VIGENTE								0.00				
PRESUPUESTO TRIMESTRAL DE LA ACTIVIDAD												
Aprobado		Modificado		Comprometido		Devengado		Ejercido				
0.00		0.00		5,006,889.06		0.00		0.00				
DATOS DEL INDICADOR												
Nombre :	PORCENTAJE DE KILOMETROS LINEALES DE LINEAS Y REDES DE DISTRIBUCION DE ENERGIA ELECTRICA AMPLIADAS				Número de Indicador :	2718						
Definición :	MIDE EL PORCENTAJE DE KILOMETROS LINEALES DE LINEAS Y REDES DE DISTRIBUCION DE ENERGIA ELECTRICA AMPLIADAS RESPECTO A LOS KILOMETROS PROGRAMADOS											
Método de Cálculo :	(KILOMETROS LINEALES DE LINEAS Y REDES DE DISTRIBUCION DE ENERGIA ELECTRICA AMPLIADA/KILOMETROS LINEALES DE LINEAS Y REDES DE DISTRIBUCION DE ENERGIA ELECTRICA PROGRAMADAS A AMPLIAR CONTEMPLADAS EN EL BANCO DE PROYECTOS DE INVERSION)*100											
Tipo	Dimensión		Frecuencia de Medición		Forma de cálculo del indicador		Tipo de Valor		Sentido Esperado			
GESTIÓN	EFICACIA		TRIMESTRAL		PORCENTAJE		FLUJO		ASCENDENTE			
MEDIOS DE VERIFICACIÓN / FUENTE INFORMACIÓN					SUPUESTO							
INFORME MENSUAL DE AVANCE FISICO FINANCIERO (IMAFF) INTEGRADO POR EL DEPARTAMENTO DE SEGUIMIENTO INFORMATICO DE OBRAS, DISPONIBLE EN LA SUBSECRETARÍA DE PLANEACIÓN Y PROGRAMACIÓN DE OBRA. (ACTUALIZACIÓN MENSUAL).					SE CUENTA CON DISPONIBILIDAD DE RECURSOS DE FONDOS FEDERALES Y ESTATALES PARA EL FINANCIAMIENTO DE LAS OBRAS O ACCIONES Y LAS CONDICIONES LABORALES Y ECONÓMICAS SON FAVORABLES.							
DATOS DE LA META												
Definición de la variable Meta:	1 - KILOMETROS LINEALES DE LINEAS Y REDES DE DISTRIBUCION DE ENERGIA ELECTRICA AMPLIADAS											
Unidad de medida:	34 - KILOMETRO LINEAL											
LÍNEA BASE					VALOR PROGRAMADO ANUAL							
AÑO	2021		VALOR		0.00		AÑO	2022		VALOR		4.31
AVANCE TRIMESTRAL OBRA/ACTIVIDAD												
METAS	1er.TRIMESTRE		2o.TRIMESTRE		3er.TRIMESTRE		4o.TRIMESTRE		CUMPLIMIENTO DE METAS			
PROGRAMACIÓN INICIAL	0.00		0.72		2.15		1.44		T1+T2+T3+T4		4.31	
PROGRAMACIÓN ACTUALIZADA	0.00		0.72		2.15				T1+T2+T3+T4		2.87	
METAS ALCANZADAS	0.00		0.00		3.88		0.00		T1+T2+T3+T4		3.88	
PORCENTAJE ALCANZADO TRIMESTRAL	0.00		0.00		180.05		0.00		PORCENTAJE ALCANZADO ANUAL		90.02	

PORCENTAJE DE CUMPLIMIENTO ALCANZADO EN EL TRIMESTRE: 180.05 %



SINTRA

JEFE ADMINISTRATIVO
 MTRA. RUBI ORTEGA DELASCO
 DIRECTORA ADMINISTRATIVA

TITULAR DE LA DEPENDENCIA
 MTR. JAVIER LAZCANO VILGAD
 SECRETARIO

REPORTE DE AVANCE DE GESTIÓN DE PROGRAMAS
UR 106 - SECRETARÍA DE LAS INFRAESTRUCTURAS Y EL ORDENAMIENTO TERRITORIAL SUSTENTABLE
TERCER TRIMESTRE 2022



UE: 001-OFICINA DEL SECRETARIO DE LAS INFRAESTRUCTURAS Y EL ORDENAMIENTO TERRITORIAL SUSTENTABLE

ESTRUCTURA PROGRAMÁTICA							
PROGRAMA		SUBPROGRAMA		PROYECTO		OBRA/ACTIVIDAD	
122-MEJORAMIENTO URBANO DE LOS CENTROS DE POBLACIÓN		02-REALIZACIÓN DE OBRAS DE URBANIZACIÓN		124-CONSTRUCCION DE PAVIMENTO CON CONCRETO HIDRAULICO DE LA CALLE CUAUHEMOC EN LA LOCALIDAD DE REYES ETLA, MUNICIPIO REYES ETLA		001-CONSTRUCCION DE PAVIMENTO CON CONCRETO HIDRAULICO DE LA CALLE CUAUHEMOC EN LA LOCALIDAD DE REYES ETLA, MUNICIPIO REYES ETLA	
POBLACIÓN O ÁREA DE ENFOQUE POTENCIAL	ATRIBUTO DE LA POBLACIÓN O ÁREA DE ENFOQUE:	CENTRO DE POBLACIÓN EN EL ESTADO DE OAXACA		HOMBRES:	0	MUJERES:	0
				TOTAL:			570
PRESUPUESTO ANUAL							
Aprobado	Ampliación	Reducción	Modificado	EJERCIDO T1	EJERCIDO T2	EJERCIDO T3	EJERCIDO T4
0.00	2,267,917.28	0.00	2,267,917.28	0.00	0.00	2,020,167.05	0.00
						TOTAL EJERCIDO AL TRIMESTRE VIGENTE	2,020,167.05
PRESUPUESTO TRIMESTRAL DE LA ACTIVIDAD							
Aprobado		Modificado		Comprometido		Devengado	
0.00		2,020,167.05		0.00		2,020,167.05	
DATOS DEL INDICADOR							
Nombre :	PORCENTAJE DE METROS CUADRADOS DE CALLES PAVIMENTADAS			Número de Indicador :	2362		
Definición :	MIDE EL PORCENTAJE DE METROS CUADRADOS DE CALLES PAVIMENTADAS RESPECTO AL PROGRAMADO						
Método de Cálculo :	(METROS CUADRADOS DE CALLES PAVIMENTADAS/METROS CUADRADOS DE CALLES PROGRAMADAS A PAVIMENTAR CONTEMPLADAS EN EL BANCO DE PROYECTOS DE INVERSIÓN)*100						
Tipo	Dimensión	Frecuencia de Medición	Forma de cálculo del Indicador	Tipo de Valor	Sentido Esperado		
GESTIÓN	EFICACIA	TRIMESTRAL	PORCENTAJE	FLUJO	ASCENDENTE		
MEDIOS DE VERIFICACIÓN / FUENTE INFORMACIÓN				SUPUESTO			
INFORME MENSUAL DE AVANCE FÍSICO FINANCIERO (IMAFF) INTEGRADO POR EL DEPARTAMENTO DE SEGUIMIENTO INFORMATICO DE OBRAS, DISPONIBLE EN LA SUBSECRETARÍA DE PLANEACIÓN Y PROGRAMACIÓN DE OBRA. (ACTUALIZACIÓN MENSUAL).				SE CUENTA CON DISPONIBILIDAD DE RECURSOS DE FONDOS FEDERALES Y ESTATALES PARA EL FINANCIAMIENTO DE LAS OBRAS O ACCIONES Y LAS CONDICIONES LABORALES Y ECONÓMICAS SON FAVORABLES.			
DATOS DE LA META							
Definición de la variable Meta:	1 - METROS CUADRADOS DE CALLES PAVIMENTADAS						
Unidad de medida:	15 - METRO CUADRADO						
LÍNEA BASE				VALOR PROGRAMADO ANUAL			
AÑO	2018		VALOR	137,330.00	AÑO	2022	
			VALOR	1,667.66			
AVANCE TRIMESTRAL OBRA/ACTIVIDAD							
METAS	1er.TRIMESTRE	2o.TRIMESTRE	3er.TRIMESTRE	4o.TRIMESTRE	CUMPLIMIENTO DE METAS		
PROGRAMACIÓN INICIAL	0.00	833.83	833.83	0.00	T1+T2+T3+T4		1,667.66
PROGRAMACIÓN ACTUALIZADA	0.00	833.83	833.83		T1+T2+T3+T4		1,667.66
METAS ALCANZADAS	0.00	0.00	1,500.89	0.00	T1+T2+T3+T4		1,500.89
PORCENTAJE ALCANZADO TRIMESTRAL	0.00	0.00	180.00	0.00	PORCENTAJE ALCANZADO ANUAL		90.00

PORCENTAJE DE CUMPLIMIENTO ALCANZADO EN EL TRIMESTRE: 180.00 %



SINFRA

JEFE ADMINISTRATIVO
MTRA. RITA OLIVO VELASCO
DIRECTORA ADMINISTRATIVA

TITULAR DEL DEPARTAMENTO
MTR. JAVIER LARCANO VALEZ
SECRETARIO

REPORTE DE AVANCE DE GESTIÓN

UR 106 - SECRETARÍA DE LAS INFRAESTRUCTURAS Y EL ORDENAMIENTO TERRITORIAL SUSTENTABLE

TERCER TRIMESTRE 2022



UE: 001-OFCINA DEL SECRETARIO DE LAS INFRAESTRUCTURAS Y EL ORDENAMIENTO TERRITORIAL SUSTENTABLE

ESTRUCTURA PROGRAMÁTICA										
PROGRAMA		SUBPROGRAMA		PROYECTO			OBRA/ACTIVIDAD			
122-MEJORAMIENTO URBANO DE LOS CENTROS DE POBLACIÓN		02-REALIZACIÓN DE OBRAS DE URBANIZACIÓN		253-CONSTRUCCIÓN DE PAVIMENTO CON CONCRETO HIDRÁULICO EN LA CALLE PROLONGACIÓN DE HIDALGO, DE LA LOCALIDAD HEROICA CIUDAD DE EJUTLA DE CRESPO, MUNICIPIO DE LA HEROICA CIUDAD DE EJUTLA DE CRESPO			001-CONSTRUCCIÓN DE PAVIMENTO CON CONCRETO HIDRÁULICO EN LA CALLE PROLONGACIÓN DE HIDALGO, DE LA LOCALIDAD HEROICA CIUDAD DE EJUTLA DE CRESPO, MUNICIPIO DE LA HEROICA CIUDAD DE EJUTLA DE CRESPO			
POBLACIÓN O ÁREA DE ENFOQUE POTENCIAL	ATRIBUTO DE LA POBLACIÓN O ÁREA DE ENFOQUE:	CENTRO DE POBLACIÓN EN EL ESTADO DE OAXACA		HOMBRES:	0	MUJERES:	0	TOTAL:	570	
PRESUPUESTO ANUAL										
Aprobado	Ampliación	Reducción	Modificado	EJERCIDO T1		EJERCIDO T2		EJERCIDO T3		
0.00	9,854,784.90	0.00	9,854,784.90	0.00		0.00		0.00		
TOTAL EJERCIDO AL TRIMESTRE VIGENTE									0.00	
PRESUPUESTO TRIMESTRAL DE LA ACTIVIDAD										
Aprobado		Modificado		Comprometido		Devengado		% de Ejercido Vs. Modificado		
0.00		0.00		0.00		0.00		nan		
DATOS DEL INDICADOR										
Nombre :	PORCENTAJE DE METROS CUADRADOS DE CALLES PAVIMENTADAS				Número de Indicador :	2362				
Definición :	MIDE EL PORCENTAJE DE METROS CUADRADOS DE CALLES PAVIMENTADAS RESPECTO AL PROGRAMADO									
Método de Cálculo :	(METROS CUADRADOS DE CALLES PAVIMENTADAS/METROS CUADRADOS DE CALLES PROGRAMADAS A PAVIMENTAR CONTEMPLADAS EN EL BANCO DE PROYECTOS DE INVERSIÓN)*100									
Tipo	Dimensión		Frecuencia de Medición		Forma de cálculo del indicador		Tipo de Valor		Sentido Esperado	
GESTIÓN	EFICACIA		TRIMESTRAL		PORCENTAJE		FLUJO		ASCENDENTE	
MEDIOS DE VERIFICACIÓN / FUENTE INFORMACIÓN					SUPUESTO					
INFORME MENSUAL DE AVANCE FÍSICO FINANCIERO (IMAFF) INTEGRADO POR EL DEPARTAMENTO DE SEGUIMIENTO INFORMÁTICO DE OBRAS, DISPONIBLE EN LA SUBSECRETARÍA DE PLANEACIÓN Y PROGRAMACIÓN DE OBRA. (ACTUALIZACIÓN MENSUAL).					SE CUENTA CON DISPONIBILIDAD DE RECURSOS DE FONDOS FEDERALES Y ESTATALES PARA EL FINANCIAMIENTO DE LAS OBRAS O ACCIONES Y LAS CONDICIONES LABORALES Y ECONÓMICAS SON FAVORABLES.					
DATOS DE LA META										
Definición de la variable Meta:	1 - METROS CUADRADOS DE CALLES PAVIMENTADAS									
Unidad de medida:	15 - METRO CUADRADO									
LÍNEA BASE					VALOR PROGRAMADO ANUAL					
AÑO	2018		VALOR	137,330.00		AÑO	2022		VALOR	5,529.79
AVANCE TRIMESTRAL OBRA/ACTIVIDAD										
METAS	1er.TRIMESTRE		2o.TRIMESTRE		3er.TRIMESTRE		4o.TRIMESTRE		CUMPLIMIENTO DE METAS	
PROGRAMACIÓN INICIAL	0.00	0.00		921.63		4,608.16		T1+T2+T3+T4		5,529.79
PROGRAMACIÓN ACTUALIZADA	0.00	0.00		921.63				T1+T2+T3+T4		921.63
METAS ALCANZADAS	0.00	0.00		0.00		0.00		T1+T2+T3+T4		0.00
PORCENTAJE ALCANZADO TRIMESTRAL	0.00	0.00		0.00		0.00		PORCENTAJE ALCANZADO ANUAL		0.00

PORCENTAJE DE CUMPLIMIENTO ALCANZADO EN EL TRIMESTRE: 0.00 %



SIN RA

JEFE ADMINISTRATIVO
MTRA. RUBI OLIVO VELASCO
DIRECTORA ADMINISTRATIVA

TITULAR DEL COMPENENCIÓN EN OBRA
MTR. BAUTISTA LAZCANO VARGAS
SECRETARIO

REPORTE DE AVANCE DE GESTIÓN
UR 106 - SECRETARÍA DE LAS INFRAESTRUCTURAS Y EL ORDENAMIENTO TERRITORIAL SUSTENTABLE
TERCER TRIMESTRE 2022



Gobierno del Estado

UE: 001-OFCINA DEL SECRETARIO DE LAS INFRAESTRUCTURAS Y EL ORDENAMIENTO TERRITORIAL SUSTENTABLE

ESTRUCTURA PROGRAMATICA										
PROGRAMA		SUBPROGRAMA		PROYECTO			OBRA/ACTIVIDAD			
122-MEJORAMIENTO URBANO DE LOS CENTROS DE POBLACIÓN		02-REALIZACIÓN DE OBRAS DE URBANIZACIÓN		137-AMPLIACIÓN DE LA RED DE ENERGÍA ELÉCTRICA EN VARIAS CALLES DE LA LOCALIDAD DE SANTA ANA ZEGACHE SEGUNDA ETAPA EN EL MUNICIPIO DE SANTA ANA ZEGACHE			001-AMPLIACIÓN DE LA RED DE ENERGÍA ELÉCTRICA EN VARIAS CALLES DE LA LOCALIDAD DE SANTA ANA ZEGACHE SEGUNDA ETAPA EN EL MUNICIPIO DE SANTA ANA ZEGACHE			
POBLACIÓN O ÁREA DE ENFOQUE POTENCIAL	ATRIBUTO DE LA POBLACIÓN O ÁREA DE ENFOQUE:	CENTRO DE POBLACIÓN EN EL ESTADO DE OAXACA		HOMBRES:	0	MUJERES:	0	TOTAL:	570	
PRESUPUESTO ANUAL										
Aprobado	Ampliación	Reducción	Modificado	EJERCIDO T1		EJERCIDO T2		EJERCIDO T3		
0.00	3,667,543.58	0.00	3,667,543.58	0.00		0.00		0.00		
				TOTAL EJERCIDO AL TRIMESTRE VIGENTE						0.00
PRESUPUESTO TRIMESTRAL DE LA ACTIVIDAD										
Aprobado		Modificado		Comprometido		Devengado		Ejercido		
0.00		0.00		3,584,169.50		0.00		0.00		
DATOS DEL INDICADOR										
Nombre :	PORCENTAJE DE KILOMETROS LINEALES DE LINEAS Y REDES DE DISTRIBUCIÓN DE ENERGÍA ELÉCTRICA AMPLIADAS			Número de Indicador :	2718					
Definición :	MIDE EL PORCENTAJE DE KILOMETROS LINEALES DE LINEAS Y REDES DE DISTRIBUCIÓN DE ENERGÍA ELÉCTRICA AMPLIADAS RESPECTO A LOS KILOMETROS PROGRAMADOS									
Método de Cálculo :	(KILOMETROS LINEALES DE LINEAS Y REDES DE DISTRIBUCIÓN DE ENERGÍA ELÉCTRICA AMPLIADA/KILOMETROS LINEALES DE LINEAS Y REDES DE DISTRIBUCIÓN DE ENERGÍA ELÉCTRICA PROGRAMADAS A AMPLIAR CONTEMPLADAS EN EL BANCO DE PROYECTOS DE INVERSIÓN)*100									
Tipo	Dimensión		Frecuencia de Medición		Forma de cálculo del Indicador		Tipo de Valor		Sentido Esperado	
GESTIÓN	EFICACIA		TRIMESTRAL		PORCENTAJE		FLUJO		ASCENDENTE	
MEDIOS DE VERIFICACIÓN / FUENTE INFORMACIÓN					SUPUESTO					
INFORME MENSUAL DE AVANCE FÍSICO FINANCIERO (IMAFF) INTEGRADO POR EL DEPARTAMENTO DE SEGUIMIENTO INFORMÁTICO DE OBRAS, DISPONIBLE EN LA SUBSECRETARÍA DE PLANEACIÓN Y PROGRAMACIÓN DE OBRA. (ACTUALIZACIÓN MENSUAL).					SE CUENTA CON DISPONIBILIDAD DE RECURSOS DE FONDOS FEDERALES Y ESTATALES PARA EL FINANCIAMIENTO DE LAS OBRAS O ACCIONES Y LAS CONDICIONES LABORALES Y ECONÓMICAS SON FAVORABLES.					
DATOS DE LA META										
Definición de la variable Meta:	1 - KILOMETROS LINEALES DE LINEAS Y REDES DE DISTRIBUCIÓN DE ENERGÍA ELÉCTRICA AMPLIADAS									
Unidad de medida:	34 - KILOMETRO LINEAL									
LÍNEA BASE					VALOR PROGRAMADO ANUAL					
AÑO	2021		VALOR	0.00	AÑO	2022		VALOR	2.31	
AVANCE TRIMESTRAL OBRA/ACTIVIDAD										
METAS	1er.TRIMESTRE		2o TRIMESTRE		3er.TRIMESTRE		4o.TRIMESTRE		CUMPLIMIENTO DE METAS	
PROGRAMACION INICIAL	0.00		0.77		1.16		0.39		T1+T2+T3+T4	2.31
PROGRAMACION ACTUALIZADA	0.00		0.77		1.16				T1+T2+T3+T4	1.93
METAS ALCANZADAS	0.00		0.00		0.23		0.00		T1+T2+T3+T4	0.23
PORCENTAJE ALCANZADO TRIMESTRAL	0.00		0.00		19.91		0.00		PORCENTAJE ALCANZADO ANUAL	9.94

PORCENTAJE DE CUMPLIMIENTO ALCANZADO EN EL TRIMESTRE: 19.91 %



SINIRA

JEFE ADMINISTRATIVO
MTRA. RUBI OLIVERA VELASCO
DIRECTORA ADMINISTRATIVA

TITULAR DE LA OFICINA DE ADMINISTRACIÓN
MTRA. ALBA LARZANO VAZQUEZ
SECRETARÍA

REPORTE DE AVANCE DE GESTIÓN

UR 106 - SECRETARÍA DE LAS INFRAESTRUCTURAS Y EL ORDENAMIENTO TERRITORIAL SUSTENTABLE

TERCER TRIMESTRE 2022



UE: 001-OFICINA DEL SECRETARIO DE LAS INFRAESTRUCTURAS Y EL ORDENAMIENTO TERRITORIAL SUSTENTABLE

ESTRUCTURA PROGRAMATICA									
PROGRAMA		SUBPROGRAMA		PROYECTO			OBRA/ACTIVIDAD		
122-MEJORAMIENTO URBANO DE LOS CENTROS DE POBLACIÓN		02-REALIZACIÓN DE OBRAS DE URBANIZACIÓN		234-AMPLIACION DE LA RED DE DISTRIBUCION DE ENERGIA ELECTRICA EN PROLONGACION DE CUITLAHUAC DEL PARAJE LOMA BONITA Y LAS CALLES CUITLAHUAC Y BENITO JUAREZ, EN LA LOCALIDAD DE MIRAMAR, MUNICIPIO DE SANTA MARIA YUCUHITI.			001-AMPLIACION DE LA RED DE DISTRIBUCION DE ENERGIA ELECTRICA EN PROLONGACION DE CUITLAHUAC DEL PARAJE LOMA BONITA Y LAS CALLES CUITLAHUAC Y BENITO JUAREZ, EN LA LOCALIDAD DE MIRAMAR, MUNICIPIO DE SANTA MARIA YUCUHITI.		
POBLACIÓN O ÁREA DE ENFOQUE POTENCIAL	ATRIBUTO DE LA POBLACIÓN O ÁREA DE ENFOQUE:	CENTRO DE POBLACIÓN EN EL ESTADO DE OAXACA		HOMBRES:	0	MUJERES:	0	TOTAL:	570
PRESUPUESTO ANUAL									
Aprobado	Ampliación	Reducción	Modificado	EJERCIDO T1		EJERCIDO T2		EJERCIDO T3	
0.00	2,168,002.56	0.00	2,168,002.56	0.00		0.00		0.00	
				TOTAL EJERCIDO AL TRIMESTRE VIGENTE				0.00	
PRESUPUESTO TRIMESTRAL DE LA ACTIVIDAD									
Aprobado		Modificado		Comprometido		Devengado		Ejercido	
0.00		0.00		0.00		0.00		0.00	
								% de Ejercido Vs. Modificado	
								nan	
DATOS DEL INDICADOR									
Nombre :	PORCENTAJE DE KILOMETROS LINEALES DE LINEAS Y REDES DE DISTRIBUCIÓN DE ENERGIA ELECTRICA AMPLIADAS				Número de indicador :	2718			
Definición :	MIDE EL PORCENTAJE DE KILOMETROS LINEALES DE LINEAS Y REDES DE DISTRIBUCIÓN DE ENERGÍA ELÉCTRICA AMPLIADAS RESPECTO A LOS KILOMETROS PROGRAMADOS								
Método de Cálculo :	(KILOMETROS LINEALES DE LINEAS Y REDES DE DISTRIBUCION DE ENERGIA ELECTRICA AMPLIADA/KILOMETROS LINEALES DE LINEAS Y REDES DE DISTRIBUCION DE ENERGIA ELECTRICA PROGRAMADAS A AMPLIAR CONTEMPLADAS EN EL BANCO DE PROYECTOS DE INVERSIÓN)*100								
Tipo	Dimensión		Frecuencia de Medición		Forma de cálculo del indicador		Tipo de Valor		Sentido Esperado
GESTIÓN	EFICACIA		TRIMESTRAL		PORCENTAJE		FLUJO		ASCENDENTE
MEDIOS DE VERIFICACIÓN / FUENTE INFORMACIÓN					SUPUESTO				
INFORME MENSUAL DE AVANCE FISICO FINANCIERO (IMAFF) INTEGRADO POR EL DEPARTAMENTO DE SEGUIMIENTO INFORMATICO DE OBRAS, DISPONIBLE EN LA SUBSECRETARÍA DE PLANEACIÓN Y PROGRAMACIÓN DE OBRA. (ACTUALIZACIÓN MENSUAL).					SE CUENTA CON DISPONIBILIDAD DE RECURSOS DE FONDOS FEDERALES Y ESTATALES PARA EL FINANCIAMIENTO DE LAS OBRAS O ACCIONES Y LAS CONDICIONES LABORALES Y ECONÓMICAS SON FAVORABLES.				
DATOS DE LA META									
Definición de la variable Meta:	1 - KILOMETROS LINEALES DE LINEAS Y REDES DE DISTRIBUCIÓN DE ENERGÍA ELÉCTRICA AMPLIADAS								
Unidad de medida:	34 - KILÓMETRO LINEAL								
LÍNEA BASE					VALOR PROGRAMADO ANUAL				
ANO	2021		VALOR	0.00	ANO	2022		VALOR	1.11
AVANCE TRIMESTRAL OBRA/ACTIVIDAD									
METAS	1er.TRIMESTRE		2o.TRIMESTRE		3er.TRIMESTRE		4o.TRIMESTRE		CUMPLIMIENTO DE METAS
PROGRAMACIÓN INICIAL	0.00		0.00		0.19		0.93		T1+T2+T3+T4 1.11
PROGRAMACIÓN ACTUALIZADA	0.00		0.00		0.19				T1+T2+T3+T4 0.19
METAS ALCANZADAS	0.00		0.00		0.00		0.00		T1+T2+T3+T4 0.00
PORCENTAJE ALCANZADO TRIMESTRAL	0.00		0.00		0.00		0.00		PORCENTAJE ALCANZADO ANUAL 0.00

PORCENTAJE DE CUMPLIMIENTO ALCANZADO EN EL TRIMESTRE: 0.00 %



JEFE ADMINISTRATIVO
MTRA. RUBIÑO VELASCO
DIRECTORA ADMINISTRATIVA

TITULAR DE LA SECRETARÍA DE LAS INFRAESTRUCTURAS Y EL ORDENAMIENTO TERRITORIAL SUSTENTABLE
MTR. ADRIÁN VAZQUEZ VARGAS
SECRETARIO

REPORTE DE AVANCE DE GESTIÓN
UR 106 - SECRETARÍA DE LAS INFRAESTRUCTURAS Y EL ORDENAMIENTO TERRITORIAL SUSTENTABLE
TERCER TRIMESTRE 2022



UE: 001-OFCINA DEL SECRETARIO DE LAS INFRAESTRUCTURAS Y EL ORDENAMIENTO TERRITORIAL SUSTENTABLE

ESTRUCTURA PROGRAMÁTICA										
PROGRAMA		SUBPROGRAMA		PROYECTO			OBRA/ACTIVIDAD			
122-MEJORAMIENTO URBANO DE LOS CENTROS DE POBLACIÓN		02-REALIZACIÓN DE OBRAS DE URBANIZACIÓN		210-AMPLIACIÓN DE LA RED DE DISTRIBUCIÓN DE ENERGÍA ELÉCTRICA EN VARIAS CALLES DE LA LOCALIDAD DE SAN BALTAZAR LOXICHA DEL MUNICIPIO DE SAN BALTAZAR LOXICHA			001-AMPLIACIÓN DE LA RED DE DISTRIBUCIÓN DE ENERGÍA ELÉCTRICA EN VARIAS CALLES DE LA LOCALIDAD DE SAN BALTAZAR LOXICHA DEL MUNICIPIO DE SAN BALTAZAR LOXICHA			
POBLACIÓN O ÁREA DE ENFOQUE POTENCIAL	ATRIBUTO DE LA POBLACIÓN O ÁREA DE ENFOQUE:	CENTRO DE POBLACIÓN EN EL ESTADO DE OAXACA		HOMBRES:	0	MUJERES:	0	TOTAL:	570	
PRESUPUESTO ANUAL										
Aprobado	Ampliación	Reducción	Modificado	EJERCIDO T1		EJERCIDO T2		EJERCIDO T3		
0.00	1,846,758.25	0.00	1,846,758.25	0.00		0.00		0.00		
				TOTAL EJERCIDO AL TRIMESTRE VIGENTE				0.00		
PRESUPUESTO TRIMESTRAL DE LA ACTIVIDAD										
Aprobado		Modificado		Comprometido		Devengado		Ejercido		
0.00		0.00		0.00		0.00		0.00		
DATOS DEL INDICADOR										
Nombre :	PORCENTAJE DE KILOMETROS LINEALES DE LÍNEAS Y REDES DE DISTRIBUCIÓN DE ENERGÍA ELÉCTRICA AMPLIADAS			Número de Indicador :	2718					
Definición :	MIDE EL PORCENTAJE DE KILOMETROS LINEALES DE LÍNEAS Y REDES DE DISTRIBUCIÓN DE ENERGÍA ELÉCTRICA AMPLIADAS RESPECTO A LOS KILOMETROS PROGRAMADOS									
Método de Cálculo :	(KILOMETROS LINEALES DE LÍNEAS Y REDES DE DISTRIBUCIÓN DE ENERGÍA ELÉCTRICA AMPLIADA/KILOMETROS LINEALES DE LÍNEAS Y REDES DE DISTRIBUCIÓN DE ENERGÍA ELÉCTRICA PROGRAMADAS A AMPLIAR CONTEMPLADAS EN EL BANCO DE PROYECTOS DE INVERSIÓN)*100									
Tipo	Dimensión		Frecuencia de Medición		Forma de cálculo del indicador		Tipo de Valor		Sentido Esperado	
GESTIÓN	EFICACIA		TRIMESTRAL		PORCENTAJE		FLUJO		ASCENDENTE	
MEDIOS DE VERIFICACIÓN / FUENTE INFORMACIÓN					SUPUESTO					
INFORME MENSUAL DE AVANCE FISICO FINANCIERO (IMAFF) INTEGRADO POR EL DEPARTAMENTO DE SEGUIMIENTO INFORMATICO DE OBRAS, DISPONIBLE EN LA SUBSECRETARÍA DE PLANEACIÓN Y PROGRAMACIÓN DE OBRA. (ACTUALIZACIÓN MENSUAL).					SE CUENTA CON DISPONIBILIDAD DE RECURSOS DE FONDOS FEDERALES Y ESTATALES PARA EL FINANCIAMIENTO DE LAS OBRAS O ACCIONES Y LAS CONDICIONES LABORALES Y ECONÓMICAS SON FAVORABLES.					
DATOS DE LA META										
Definición de la variable Meta:		1 - KILOMETROS LINEALES DE LÍNEAS Y REDES DE DISTRIBUCIÓN DE ENERGÍA ELÉCTRICA AMPLIADAS								
Unidad de medida:		34 - KILÓMETRO LINEAL								
LÍNEA BASE					VALOR PROGRAMADO ANUAL					
AÑO	2021		VALOR	0.00		AÑO	2022		VALOR	1.14
AVANCE TRIMESTRAL OBRA/ACTIVIDAD										
METAS	1er.TRIMESTRE		2o.TRIMESTRE		3er.TRIMESTRE		4o.TRIMESTRE		CUMPLIMIENTO DE METAS	
PROGRAMACIÓN INICIAL	0.00		0.00		0.38		0.76		T1+T2+T3+T4	1.14
PROGRAMACIÓN ACTUALIZADA	0.00		0.00		0.38				T1+T2+T3+T4	0.38
METAS ALCANZADAS	0.00		0.00		0.00		0.00		T1+T2+T3+T4	0.00
PORCENTAJE ALCANZADO TRIMESTRAL	0.00		0.00		0.00		0.00		PORCENTAJE ALCANZADO ANUAL	0.00

PORCENTAJE DE CUMPLIMIENTO ALCANZADO EN EL TRIMESTRE: 0.00 %



SIN FRA

JEFE ADMINISTRATIVO
 MTRA. RUBI OCHOA VELASCO
 DIRECTORA ADMINISTRATIVA

TITULAR DE LA DEPENDENCIA
 MTR. CAMER LÓPEZ CÁDIZ
 SECRETARIO

REPORTE DE AVANCE DE GESTIÓN

UR 106 - SECRETARÍA DE LAS INFRAESTRUCTURAS Y EL ORDENAMIENTO TERRITORIAL SUSTENTABLE

TERCER TRIMESTRE 2022



UE: 001-OFICINA DEL SECRETARIO DE LAS INFRAESTRUCTURAS Y EL ORDENAMIENTO TERRITORIAL SUSTENTABLE

ESTRUCTURA PROGRAMÁTICA								
PROGRAMA		SUBPROGRAMA		PROYECTO		OBRA/ACTIVIDAD		
122-MEJORAMIENTO URBANO DE LOS CENTROS DE POBLACIÓN		02-REALIZACIÓN DE OBRAS DE URBANIZACIÓN		177-CONSTRUCCIÓN DE PAVIMENTO CON CONCRETO HIDRAULICO EN LA CALLE MORELOS EN LA LOCALIDAD DE TEMASCAL EN EL MUNICIPIO DE SAN MIGUEL SOYALTEPEC		001-CONSTRUCCION DE PAVIMENTO CON CONCRETO HIDRAULICO EN LA CALLE MORELOS EN LA LOCALIDAD DE TEMASCAL EN EL MUNICIPIO DE SAN MIGUEL SOYALTEPEC		
POBLACIÓN O ÁREA DE ENFOQUE POTENCIAL	ATRIBUTO DE LA POBLACIÓN O ÁREA DE ENFOQUE:	CENTRO DE POBLACIÓN EN EL ESTADO DE OAXACA		HOMBRES:	0	MUJERES:	0	
						TOTAL:	570	
PRESUPUESTO ANUAL								
Aprobado	Ampliación	Reducción	Modificado	EJERCIDO T1		EJERCIDO T2		
0.00	1,482,472.31	0.00	1,482,472.31	0.00		0.00		
				EJERCIDO T3		EJERCIDO T4		
				0.00		0.00		
				TOTAL EJERCIDO AL TRIMESTRE VIGENTE				
				0.00				
PRESUPUESTO TRIMESTRAL DE LA ACTIVIDAD								
Aprobado		Modificado		Comprometido		Devengado		
0.00		0.00		1,479,439.22		0.00		
				Ejercido		% de Ejercido Vs. Modificado		
				0.00		nan		
DATOS DEL INDICADOR								
Nombre : PORCENTAJE DE METROS CUADRADOS DE CALLES PAVIMENTADAS				Número de Indicador : 2362				
Definición : MIDE EL PORCENTAJE DE METROS CUADRADOS DE CALLES PAVIMENTADAS RESPECTO AL PROGRAMADO								
Método de Cálculo : (METROS CUADRADOS DE CALLES PAVIMENTADAS/METROS CUADRADOS DE CALLES PROGRAMADAS A PAVIMENTAR CONTEMPLADAS EN EL BANCO DE PROYECTOS DE INVERSIÓN)*100								
Tipo		Dimensión		Frecuencia de Medición		Forma de cálculo del Indicador		
GESTIÓN		EFICACIA		TRIMESTRAL		PORCENTAJE		
						Tipo de Valor		
						FLUJO		
						Sentido Esperado		
						ASCENDENTE		
MEDIOS DE VERIFICACIÓN / FUENTE INFORMACIÓN				SUPUESTO				
INFORME MENSUAL DE AVANCE FISICO FINANCIERO (IMAFF) INTEGRADO POR EL DEPARTAMENTO DE SEGUIMIENTO INFORMATICO DE OBRAS, DISPONIBLE EN LA SUBSECRETARÍA DE PLANEACIÓN Y PROGRAMACIÓN DE OBRA. (ACTUALIZACIÓN MENSUAL).				SE CUENTA CON DISPONIBILIDAD DE RECURSOS DE FONDOS FEDERALES Y ESTATALES PARA EL FINANCIAMIENTO DE LAS OBRAS O ACCIONES Y LAS CONDICIONES LABORALES Y ECONÓMICAS SON FAVORABLES.				
DATOS DE LA META								
Definición de la variable Meta: 1 - METROS CUADRADOS DE CALLES PAVIMENTADAS								
Unidad de medida: 15 - METRO CUADRADO								
LÍNEA BASE				VALOR PROGRAMADO ANUAL				
AÑO	2018		VALOR	137,330.00	AÑO	2022		
						VALOR	769.92	
AVANCE TRIMESTRAL OBRA/ACTIVIDAD								
METAS	1er.TRIMESTRE		2o.TRIMESTRE		3er.TRIMESTRE		4o.TRIMESTRE	
PROGRAMACIÓN INICIAL	0.00	0.00	384.96		384.96		T1+T2+T3+T4	
PROGRAMACIÓN ACTUALIZADA	0.00	0.00	384.96		384.96		T1+T2+T3+T4	
METAS ALCANZADAS	0.00	0.00	769.92		0.00		T1+T2+T3+T4	
PORCENTAJE ALCANZADO TRIMESTRAL	0.00	0.00	200.00		0.00		PORCENTAJE ALCANZADO ANUAL	
							100.00	

PORCENTAJE DE CUMPLIMIENTO ALCANZADO EN EL TRIMESTRE: 200.00 %



SINRA

JEFE ADMINISTRATIVO
MTRA. RUBI OLIVERA VELASCO
DIRECTORA ADMINISTRATIVA

TITULAR DE LA DEPENDENCIA UNIDAD
MTRA. JIMEN LACANG VARELA
SECRETARIO

REPORTE DE AVANCE DE GESTIÓN
UR 106 - SECRETARÍA DE LAS INFRAESTRUCTURAS Y EL ORDENAMIENTO TERRITORIAL SUSTENTABLE
TERCER TRIMESTRE 2022



UE: 001-OFCINA DEL SECRETARIO DE LAS INFRAESTRUCTURAS Y EL ORDENAMIENTO TERRITORIAL SUSTENTABLE

ESTRUCTURA PROGRAMATICA								
PROGRAMA		SUBPROGRAMA		PROYECTO		OBRA/ACTIVIDAD		
122-MEJORAMIENTO URBANO DE LOS CENTROS DE POBLACIÓN		02-REALIZACIÓN DE OBRAS DE URBANIZACIÓN		153-AMPLIACIÓN DE LA RED DE DISTRIBUCIÓN DE ENERGÍA ELÉCTRICA EN DIVERSAS CALLES DE LA LOCALIDAD DE SANTO DOMINGO ARMENTA, MUNICIPIO DE SANTO DOMINGO ARMENTA		001-AMPLIACIÓN DE LA RED DE DISTRIBUCIÓN DE ENERGÍA ELÉCTRICA EN DIVERSAS CALLES DE LA LOCALIDAD DE SANTO DOMINGO ARMENTA, MUNICIPIO DE SANTO DOMINGO ARMENTA		
POBLACIÓN O ÁREA DE ENFOQUE POTENCIAL	ATRIBUTO DE LA POBLACIÓN O ÁREA DE ENFOQUE:	CENTRO DE POBLACIÓN EN EL ESTADO DE OAXACA		HOMBRES:	0	MUJERES:	0	
				TOTAL:			570	
PRESUPUESTO ANUAL								
Aprobado	Ampliación	Reducción	Modificado	EJERCIDO T1	EJERCIDO T2	EJERCIDO T3	EJERCIDO T4	
0.00	1,329,685.90	0.00	1,329,685.90	0.00	0.00	303,617.31	0.00	
				TOTAL EJERCIDO AL TRIMESTRE VIGENTE		303,617.31		
PRESUPUESTO TRIMESTRAL DE LA ACTIVIDAD								
Aprobado		Modificado		Comprometido		Devengado	Ejercido	
0.00		303,617.31		1,324,035.53		303,617.31	303,617.31	
							% de Ejercido Vs. Modificado	
							100.00	
DATOS DEL INDICADOR								
Nombre :	PORCENTAJE DE KILÓMETROS DE REDES DE DISTRIBUCIÓN DE ENERGÍA ELÉCTRICA AMPLIADAS			Número de Indicador :	2744			
Definición :	MIDE EL PORCENTAJE DE KILÓMETROS DE REDES DE DISTRIBUCIÓN DE ENERGÍA ELÉCTRICA AMPLIADAS							
Método de Cálculo :	(KILÓMETROS LINEALES DE REDES DE DISTRIBUCIÓN DE ENERGÍA ELÉCTRICA AMPLIADAS/KILOMETROS LINEALES DE REDES DE DISTRIBUCIÓN DE ENERGÍA ELÉCTRICA A AMPLIAR CONTEMPLADAS EN EL BANCO DE PROYECTOS DE INVERSIÓN)*100							
Tipo	Dimensión		Frecuencia de Medición		Forma de cálculo del Indicador		Tipo de Valor	
GESTIÓN	EFICACIA		TRIMESTRAL		PORCENTAJE		FLUJO	
MEDIOS DE VERIFICACIÓN / FUENTE INFORMACIÓN				SUPUESTO				
INFORME MENSUAL DE AVANCE FÍSICO FINANCIERO (IMAFF) INTEGRADO POR EL DEPARTAMENTO DE SEGUIMIENTO INFORMÁTICO DE OBRAS, DISPONIBLE EN LA SUBSECRETARÍA DE PLANEACIÓN Y PROGRAMACIÓN DE OBRA. (ACTUALIZACIÓN MENSUAL).				SE CUENTA CON DISPONIBILIDAD DE RECURSOS DE FONDOS FEDERALES Y ESTATALES PARA EL FINANCIAMIENTO DE LAS OBRAS O ACCIONES Y LAS CONDICIONES LABORALES Y ECONÓMICAS SON FAVORABLES.				
DATOS DE LA META								
Definición de la variable Meta:	1 - KILÓMETROS LINEALES DE REDES DE DISTRIBUCIÓN DE ENERGÍA ELÉCTRICA AMPLIADAS							
Unidad de medida:	34 - KILÓMETRO LINEAL							
LÍNEA BASE				VALOR PROGRAMADO ANUAL				
AÑO	2018		VALOR	0.00	AÑO	2022		
						VALOR	0.89	
AVANCE TRIMESTRAL OBRA/ACTIVIDAD								
METAS	1er.TRIMESTRE		2o.TRIMESTRE		3er.TRIMESTRE		4o.TRIMESTRE	
PROGRAMACIÓN INICIAL	0.00	0.30	0.44	0.15	T1+T2+T3+T4		0.89	
PROGRAMACIÓN ACTUALIZADA	0.00	0.30	0.44		T1+T2+T3+T4		0.74	
METAS ALCANZADAS	0.00	0.00	0.80	0.00	T1+T2+T3+T4		0.80	
PORCENTAJE ALCANZADO TRIMESTRAL	0.00	0.00	180.18	0.00	PORCENTAJE ALCANZADO ANUAL		90.40	

PORCENTAJE DE CUMPLIMIENTO ALCANZADO EN EL TRIMESTRE: 180.18 %



SINFRA

JEFE ADMINISTRATIVO
MTRA. ROBI OLIVO VELASCO
DIRECTORA ADMINISTRATIVA

TITULAR DE LA DEPENDENCIA
MTRA. JUAN CARLOS VILLAS
SECRETARIO

REPORTE DE AVANCE DE GESTIÓN
UR 106 - SECRETARÍA DE LAS INFRAESTRUCTURAS Y EL ORDENAMIENTO TERRITORIAL SUSTENTABLE
TERCER TRIMESTRE 2022



UE: 001-OFCINA DEL SECRETARIO DE LAS INFRAESTRUCTURAS Y EL ORDENAMIENTO TERRITORIAL SUSTENTABLE

ESTRUCTURA PROGRAMATICA													
PROGRAMA		SUBPROGRAMA		PROYECTO			OBRA/ACTIVIDAD						
122-MEJORAMIENTO URBANO DE LOS CENTROS DE POBLACIÓN		02-REALIZACIÓN DE OBRAS DE URBANIZACIÓN		116-AMPLIACION DE LA RED DE DISTRIBUCION DE ENERGIA ELECTRICA EN VARIAS CALLES DE LA SEGUNDA SECCION, EN LA LOCALIDAD DE JUCHITAN DE ZARAGOZA, MUNICIPIO DE HEROICA CIUDAD DE JUCHITAN DE ZARAGOZA			001-AMPLIACION DE LA RED DE DISTRIBUCION DE ENERGIA ELECTRICA EN VARIAS CALLES DE LA SEGUNDA SECCION, EN LA LOCALIDAD DE JUCHITAN DE ZARAGOZA, MUNICIPIO DE HEROICA CIUDAD DE JUCHITAN DE ZARAGOZA						
POBLACION O AREA DE ENFOQUE POTENCIAL	ATRIBUTO DE LA POBLACION O AREA DE ENFOQUE:	CENTRO DE POBLACION EN EL ESTADO DE OAXACA		HOMBRES:	0	MUJERES:	0	TOTAL:	570				
PRESUPUESTO ANUAL													
Aprobado	Ampliación	Reducción	Modificado	EJERCIDO T1		EJERCIDO T2		EJERCIDO T3	EJERCIDO T4				
0.00	1,758,040.41	0.00	1,758,040.41	0.00		0.00		1,571,064.96	0.00				
TOTAL EJERCIDO AL TRIMESTRE VIGENTE								1,571,064.96					
PRESUPUESTO TRIMESTRAL DE LA ACTIVIDAD													
Aprobado		Modificado		Comprometido		Devengado		% de Ejercido Vs. Modificado					
0.00		1,571,064.96		0.00		1,571,064.96		100.00					
DATOS DEL INDICADOR													
Nombre :	PORCENTAJE DE KILOMETROS LINEALES DE LINEAS Y REDES DE DISTRIBUCION DE ENERGIA ELECTRICA AMPLIADAS				Número de indicador :	2718							
Definición :	MIDE EL PORCENTAJE DE KILOMETROS LINEALES DE LINEAS Y REDES DE DISTRIBUCION DE ENERGIA ELECTRICA AMPLIADAS RESPECTO A LOS KILOMETROS PROGRAMADOS												
Método de Cálculo :	(KILOMETROS LINEALES DE LINEAS Y REDES DE DISTRIBUCION DE ENERGIA ELECTRICA AMPLIADA/KILOMETROS LINEALES DE LINEAS Y REDES DE DISTRIBUCION DE ENERGIA ELECTRICA PROGRAMADAS A AMPLIAR CONTEMPLADAS EN EL BANCO DE PROYECTOS DE INVERSION)*100												
Tipo	Dimensión		Frecuencia de Medición		Forma de cálculo del indicador		Tipo de Valor		Sentido Esperado				
GESTIÓN	EFICACIA		TRIMESTRAL		PORCENTAJE		FLUJO		ASCENDENTE				
MEDIOS DE VERIFICACIÓN / FUENTE INFORMACIÓN					SUPUESTO								
INFORME MENSUAL DE AVANCE FISICO FINANCIERO (IMAFF) INTEGRADO POR EL DEPARTAMENTO DE SEGUIMIENTO INFORMATICO DE OBRAS, DISPONIBLE EN LA SUBSECRETARÍA DE PLANEACIÓN Y PROGRAMACIÓN DE OBRA. (ACTUALIZACIÓN MENSUAL).					SE CUENTA CON DISPONIBILIDAD DE RECURSOS DE FONDOS FEDERALES Y ESTATALES PARA EL FINANCIAMIENTO DE LAS OBRAS O ACCIONES Y LAS CONDICIONES LABORALES Y ECONÓMICAS SON FAVORABLES.								
DATOS DE LA META													
Definición de la variable Meta:	1 - KILOMETROS LINEALES DE LINEAS Y REDES DE DISTRIBUCION DE ENERGIA ELECTRICA AMPLIADAS												
Unidad de medida:	34 - KILOMETRO LINEAL												
LÍNEA BASE					VALOR PROGRAMADO ANUAL								
AÑO	2021		VALOR		0.00		AÑO	2022		VALOR		1.14	
AVANCE TRIMESTRAL OBRA/ACTIVIDAD													
METAS	1er.TRIMESTRE		2o.TRIMESTRE		3er.TRIMESTRE		4o.TRIMESTRE		CUMPLIMIENTO DE METAS				
PROGRAMACION INICIAL	0.00		0.57		0.57		0.00		T1+T2+T3+T4		1.14		
PROGRAMACION ACTUALIZADA	0.00		0.57		0.57				T1+T2+T3+T4		1.14		
METAS ALCANZADAS	0.00		0.00		1.01		0.00		T1+T2+T3+T4		1.01		
PORCENTAJE ALCANZADO TRIMESTRAL	0.00		0.00		176.85		0.00		PORCENTAJE ALCANZADO ANUAL		88.44		

PORCENTAJE DE CUMPLIMIENTO ALCANZADO EN EL TRIMESTRE: 176.85 %



SINFRA

[Signature]
 JEFE ADMINISTRATIVO
 MTRA. RUBI OLIVO VELASCO
 DIRECTORA ADMINISTRATIVA

[Signature]
 TITULAR DE LA OFICINA EJECUTIVA
 MTR. JAVIER LUIS GONZALEZ VARGAS
 SECRETARIO

REPORTE DE AVANCE DE GESTIÓN
UR 106 - SECRETARÍA DE LAS INFRAESTRUCTURAS Y EL ORDENAMIENTO TERRITORIAL SUSTENTABLE
TERCER TRIMESTRE 2022



UE: 001-OFCINA DEL SECRETARIO DE LAS INFRAESTRUCTURAS Y EL ORDENAMIENTO TERRITORIAL SUSTENTABLE

PROGRAMA		SUBPROGRAMA		PROYECTO		OBRA/ACTIVIDAD	
122-MEJORAMIENTO URBANO DE LOS CENTROS DE POBLACIÓN		02-REALIZACIÓN DE OBRAS DE URBANIZACIÓN		250-SUMINISTRO DE CEMENTO PARA LA PAVIMENTACIÓN DE CALLES EN DIVERSAS LOCALIDADES DEL ESTADO DE OAXACA, ZONA 5		001-SUMINISTRO DE CEMENTO PARA PAVIMENTACIÓN DE CALLES EN LA LOCALIDAD DE SANTA MARÍA ATZOMPA, MUNICIPIO DE SANTA MARÍA ATZOMPA	
POBLACIÓN O ÁREA DE ENFOQUE POTENCIAL	ATRIBUTO DE LA POBLACIÓN O ÁREA DE ENFOQUE:	CENTRO DE POBLACIÓN EN EL ESTADO DE OAXACA		HOMBRES:	0	MUJERES:	0
						TOTAL:	570
PRESUPUESTO ANUAL							
Aprobado	Ampliación	Reducción	Modificado	EJERCIDO T1	EJERCIDO T2	EJERCIDO T3	EJERCIDO T4
0.00	963,000.00	0.00	963,000.00	0.00	0.00	0.00	0.00
						TOTAL EJERCIDO AL TRIMESTRE VIGENTE	
						0.00	
PRESUPUESTO TRIMESTRAL DE LA ACTIVIDAD							
Aprobado	Modificado	Comprometido	Devengado	Ejercido	% de Ejercido Vs. Modificado		
0.00	0.00	0.00	0.00	0.00	nan		
DATOS DEL INDICADOR							
Nombre :	PORCENTAJE DE METROS CUADRADOS DE CALLES PAVIMENTADAS			Número de indicador :	2362		
Definición :	MIDE EL PORCENTAJE DE METROS CUADRADOS DE CALLES PAVIMENTADAS RESPECTO AL PROGRAMADO						
Método de Cálculo :	(METROS CUADRADOS DE CALLES PAVIMENTADAS/METROS CUADRADOS DE CALLES PROGRAMADAS A PAVIMENTAR CONTEMPLADAS EN EL BANCO DE PROYECTOS DE INVERSIÓN)*100						
Tipo	Dimensión	Frecuencia de Medición	Forma de cálculo del indicador	Tipo de Valor	Sentido Esperado		
GESTIÓN	EFICACIA	TRIMESTRAL	PORCENTAJE	FLUJO	ASCENDENTE		
MEDIOS DE VERIFICACIÓN / FUENTE INFORMACIÓN				SUPUESTO			
INFORME MENSUAL DE AVANCE FISICO FINANCIERO (IMAFF) INTEGRADO POR EL DEPARTAMENTO DE SEGUIMIENTO INFORMATICO DE OBRAS, DISPONIBLE EN LA SUBSECRETARÍA DE PLANEACIÓN Y PROGRAMACIÓN DE OBRA. (ACTUALIZACIÓN MENSUAL).				SE CUENTA CON DISPONIBILIDAD DE RECURSOS DE FONDOS FEDERALES Y ESTATALES PARA EL FINANCIAMIENTO DE LAS OBRAS O ACCIONES Y LAS CONDICIONES LABORALES Y ECONÓMICAS SON FAVORABLES.			
DATOS DE LA META							
Definición de la variable Meta:	1 - METROS CUADRADOS DE CALLES PAVIMENTADAS						
Unidad de medida:	15 - METRO CUADRADO						
LÍNEA BASE				VALOR PROGRAMADO ANUAL			
ANO	2018	VALOR	137,330.00	ANO	2022	VALOR	3,737.00
AVANCE TRIMESTRAL OBRA/ACTIVIDAD							
METAS	1er.TRIMESTRE	2o.TRIMESTRE	3er.TRIMESTRE	4o.TRIMESTRE	CUMPLIMIENTO DE METAS		
PROGRAMACIÓN INICIAL	0.00	0.00	622.83	3,114.17	T1+T2+T3+T4		3,737.00
PROGRAMACIÓN ACTUALIZADA	0.00	0.00	622.83		T1+T2+T3+T4		622.83
METAS ALCANZADAS	0.00	0.00	0.00	0.00	T1+T2+T3+T4		0.00
PORCENTAJE ALCANZADO TRIMESTRAL	0.00	0.00	0.00	0.00	PORCENTAJE ALCANZADO ANUAL		0.00

PORCENTAJE DE CUMPLIMIENTO ALCANZADO EN EL TRIMESTRE: 0.00 %



SINFRA

JEFE ADMINISTRATIVO
MTRA. RUBI OLIVERA VELASCO
DIRECTORA ADMINISTRATIVA

TITULAR DE LA DEPENDENCIA UNIDAD
MTRA. XAVIER LIZARDI VARGAS
SECRETARÍA

REPORTE DE AVANCE DE GESTIÓN
UR 106 - SECRETARÍA DE LAS INFRAESTRUCTURAS Y EL ORDENAMIENTO TERRITORIAL SUSTENTABLE
TERCER TRIMESTRE 2022



UE: 001-OFICINA DEL SECRETARIO DE LAS INFRAESTRUCTURAS Y EL ORDENAMIENTO TERRITORIAL SUSTENTABLE

ESTRUCTURA PROGRAMÁTICA										
PROGRAMA		SUBPROGRAMA		PROYECTO			OBRA/ACTIVIDAD			
122-MEJORAMIENTO URBANO DE LOS CENTROS DE POBLACIÓN		02-REALIZACIÓN DE OBRAS DE URBANIZACIÓN		129-CONSTRUCCIÓN DE PAVIMENTO A BASE DE CONCRETO HIDRAULICO EN LA CALLE BENITO JUAREZ, EN LA LOCALIDAD DE NAZARENO ETLA, MUNICIPIO DE NAZARENO ETLA.			001-CONSTRUCCIÓN DE PAVIMENTO A BASE DE CONCRETO HIDRAULICO EN LA CALLE BENITO JUAREZ, EN LA LOCALIDAD DE NAZARENO ETLA, MUNICIPIO DE NAZARENO ETLA.			
POBLACIÓN O ÁREA DE ENFOQUE POTENCIAL	ATRIBUTO DE LA POBLACIÓN O ÁREA DE ENFOQUE:	CENTRO DE POBLACIÓN EN EL ESTADO DE OAXACA		HOMBRES:	0	MUJERES:	0	TOTAL:	570	
PRESUPUESTO ANUAL										
Aprobado	Ampliación	Reducción	Modificado	EJERCIDO T1		EJERCIDO T2		EJERCIDO T3	EJERCIDO T4	
0.00	2,499,891.34	0.00	2,499,891.34	0.00		0.00		1,582,509.97	0.00	
								TOTAL EJERCIDO AL TRIMESTRE VIGENTE		1,582,509.97
PRESUPUESTO TRIMESTRAL DE LA ACTIVIDAD										
Aprobado		Modificado		Comprometido		Devengado		Ejercido	% de Ejercido Vs. Modificado	
0.00		1,582,509.97		0.00		1,582,509.97		1,582,509.97	100.00	
DATOS DEL INDICADOR										
Nombre :	PORCENTAJE DE METROS CUADRADOS DE CALLES PAVIMENTADAS				Número de Indicador :	2362				
Definición :	MIDE EL PORCENTAJE DE METROS CUADRADOS DE CALLES PAVIMENTADAS RESPECTO AL PROGRAMADO									
Método de Cálculo :	(METROS CUADRADOS DE CALLES PAVIMENTADAS/METROS CUADRADOS DE CALLES PROGRAMADAS A PAVIMENTAR CONTEMPLADAS EN EL BANCO DE PROYECTOS DE INVERSIÓN)*100									
Tipo	Dimensión	Frecuencia de Medición		Forma de cálculo del Indicador		Tipo de Valor		Sentido Esperado		
GESTIÓN	EFICACIA	TRIMESTRAL		PORCENTAJE		FLUJO		ASCENDENTE		
MEDIOS DE VERIFICACIÓN / FUENTE INFORMACIÓN					SUPUESTO					
INFORME MENSUAL DE AVANCE FISICO FINANCIERO (IMAFF) INTEGRADO POR EL DEPARTAMENTO DE SEGUIMIENTO INFORMATICO DE OBRAS, DISPONIBLE EN LA SUBSECRETARÍA DE PLANEACIÓN Y PROGRAMACIÓN DE OBRA. (ACTUALIZACIÓN MENSUAL).					SE CUENTA CON DISPONIBILIDAD DE RECURSOS DE FONDOS FEDERALES Y ESTATALES PARA EL FINANCIAMIENTO DE LAS OBRAS O ACCIONES Y LAS CONDICIONES LABORALES Y ECONÓMICAS SON FAVORABLES.					
DATOS DE LA META										
Definición de la variable Meta:	1 - METROS CUADRADOS DE CALLES PAVIMENTADAS									
Unidad de medida:	15 - METRO CUADRADO									
LÍNEA BASE					VALOR PROGRAMADO ANUAL					
AÑO	2018		VALOR	137,330.00		AÑO	2022		VALOR	1,500.00
AVANCE TRIMESTRAL OBRA/ACTIVIDAD										
METAS	1er.TRIMESTRE		2o.TRIMESTRE		3er.TRIMESTRE		4o.TRIMESTRE		CUMPLIMIENTO DE METAS	
PROGRAMACION INICIAL	0.00		500.00		750.00		250.00		T1+T2+T3+T4	1,500.00
PROGRAMACION ACTUALIZADA	0.00		500.00		750.00				T1+T2+T3+T4	1,250.00
METAS ALCANZADAS	0.00		0.00		1,425.00		0.00		T1+T2+T3+T4	1,425.00
PORCENTAJE ALCANZADO TRIMESTRAL	0.00		0.00		190.00		0.00		PORCENTAJE ALCANZADO ANUAL	95.00

PORCENTAJE DE CUMPLIMIENTO ALCANZADO EN EL TRIMESTRE: 190.00 %



SINIRA

JEFE ADMINISTRATIVO
 MTRA. RUBI OLGA VELASCO
 DIRECTORA ADMINISTRATIVA

TITULAR DE LA DEPENDENCIA
 INGENIERO MECANICO VARELA
 SECRETARIO

REPORTE DE AVANCE DE GESTIÓN

UR 106 - SECRETARÍA DE LAS INFRAESTRUCTURAS Y EL ORDENAMIENTO TERRITORIAL SUSTENTABLE

TERCER TRIMESTRE 2022



UE: 001-OFICINA DEL SECRETARIO DE LAS INFRAESTRUCTURAS Y EL ORDENAMIENTO TERRITORIAL SUSTENTABLE

ESTRUCTURA PROGRAMATICA										
PROGRAMA		SUBPROGRAMA		PROYECTO			OBRA/ACTIVIDAD			
122-MEJORAMIENTO URBANO DE LOS CENTROS DE POBLACIÓN		02-REALIZACIÓN DE OBRAS DE URBANIZACIÓN		226-CONSTRUCCIÓN DE PAVIMENTO CON CONCRETO HIDRAULICO DE LA CALLE IGNACIO ALDAMA EN LA LOCALIDAD DE UNIÓN HIDALGO EN EL MUNICIPIO DE UNIÓN HIDALGO			001-CONSTRUCCIÓN DE PAVIMENTO CON CONCRETO HIDRAULICO DE LA CALLE IGNACIO ALDAMA EN LA LOCALIDAD DE UNIÓN HIDALGO EN EL MUNICIPIO DE UNIÓN HIDALGO			
POBLACIÓN O ÁREA DE ENFOQUE POTENCIAL	ATRIBUTO DE LA POBLACIÓN O ÁREA DE ENFOQUE:	CENTRO DE POBLACIÓN EN EL ESTADO DE OAXACA		HOMBRES:	0	MUJERES:	0	TOTAL:	570	
PRESUPUESTO ANUAL										
Aprobado	Ampliación	Reducción	Modificado	EJERCIDO T1		EJERCIDO T2		EJERCIDO T3		
0.00	7,332,945.35	0.00	7,332,945.35	0.00		0.00		0.00		
				TOTAL EJERCIDO AL TRIMESTRE VIGENTE				0.00		
PRESUPUESTO TRIMESTRAL DE LA ACTIVIDAD										
Aprobado		Modificado		Comprometido		Devengado		Ejercido		
0.00		0.00		0.00		0.00		0.00		
DATOS DEL INDICADOR										
Nombre : PORCENTAJE DE METROS CUADRADOS DE CALLES PAVIMENTADAS				Número de Indicador :		2362				
Definición : MIDE EL PORCENTAJE DE METROS CUADRADOS DE CALLES PAVIMENTADAS RESPECTO AL PROGRAMADO										
Método de Cálculo : (METROS CUADRADOS DE CALLES PAVIMENTADAS/METROS CUADRADOS DE CALLES PROGRAMADAS A PAVIMENTAR CONTEMPLADAS EN EL BANCO DE PROYECTOS DE INVERSIÓN)*100										
Tipo	Dimensión		Frecuencia de Medición		Forma de cálculo del indicador		Tipo de Valor		Sentido Esperado	
GESTIÓN	EFICACIA		TRIMESTRAL		PORCENTAJE		FLUJO		ASCENDENTE	
MEDIOS DE VERIFICACIÓN / FUENTE INFORMACIÓN					SUPUESTO					
INFORME MENSUAL DE AVANCE FISICO FINANCIERO (IMAFF) INTEGRADO POR EL DEPARTAMENTO DE SEGUIMIENTO INFORMATICO DE OBRAS, DISPONIBLE EN LA SUBSECRETARÍA DE PLANEACIÓN Y PROGRAMACIÓN DE OBRA. (ACTUALIZACIÓN MENSUAL).					SE CUENTA CON DISPONIBILIDAD DE RECURSOS DE FONDOS FEDERALES Y ESTATALES PARA EL FINANCIAMIENTO DE LAS OBRAS O ACCIONES Y LAS CONDICIONES LABORALES Y ECONÓMICAS SON FAVORABLES.					
DATOS DE LA META										
Definición de la variable Meta:		1 - METROS CUADRADOS DE CALLES PAVIMENTADAS								
Unidad de medida:		15 - METRO CUADRADO								
LÍNEA BASE					VALOR PROGRAMADO ANUAL					
ANO	2018		VALOR	137,330.00		ANO	2022		VALOR	3,873.12
AVANCE TRIMESTRAL OBRA/ACTIVIDAD										
METAS	1er.TRIMESTRE		2o.TRIMESTRE		3er.TRIMESTRE		4o.TRIMESTRE		CUMPLIMIENTO DE METAS	
PROGRAMACIÓN INICIAL	0.00	0.00	1,936.56		1,936.56		T1+T2+T3+T4		3,873.12	
PROGRAMACIÓN ACTUALIZADA	0.00	0.00	1,936.56				T1+T2+T3+T4		1,936.56	
METAS ALCANZADAS	0.00	0.00	0.00		0.00		T1+T2+T3+T4		0.00	
PORCENTAJE ALCANZADO TRIMESTRAL	0.00	0.00	0.00		0.00		PORCENTAJE ALCANZADO ANUAL		0.00	

PORCENTAJE DE CUMPLIMIENTO ALCANZADO EN EL TRIMESTRE: 0.00 %



SINTRA

JEFE ADMINISTRATIVO
MTRA. RUBI OLIVO VELASCO
DIRECTORA ADMINISTRATIVA

TITULAR DE LA DEPENDENCIA/ENTIDAD
MTRO. JAVIER LARCAÑO VARGAS
SECRETARIO

REPORTE DE AVANCE DE GESTIÓN

UR 106 - SECRETARÍA DE LAS INFRAESTRUCTURAS Y EL ORDENAMIENTO TERRITORIAL SUSTENTABLE

TERCER TRIMESTRE 2022



UE: 001-OFCINA DEL SECRETARIO DE LAS INFRAESTRUCTURAS Y EL ORDENAMIENTO TERRITORIAL SUSTENTABLE

ESTRUCTURA PROGRAMATICA									
PROGRAMA		SUBPROGRAMA		PROYECTO			OBRA/ACTIVIDAD		
122-MEJORAMIENTO URBANO DE LOS CENTROS DE POBLACION		02-REALIZACION DE OBRAS DE URBANIZACION		193-AMPLIACION DE LA RED DE DISTRIBUCION DE ENERGIA ELECTRICA EN VARIAS CALLES DE LA LOCALIDAD DE EJIDO PRESIDENTE LOPEZ MATEOS, MUNICIPIO DE ZAPOTITLAN PALMAS 2DA ETAPA			001-AMPLIACION DE LA RED DE DISTRIBUCION DE ENERGIA ELECTRICA EN VARIAS CALLES DE LA LOCALIDAD DE EJIDO PRESIDENTE LOPEZ MATEOS, MUNICIPIO DE ZAPOTITLAN PALMAS 2DA ETAPA		
POBLACION O AREA DE ENFOQUE POTENCIAL	ATRIBUTO DE LA POBLACION O AREA DE ENFOQUE:	CENTRO DE POBLACION EN EL ESTADO DE OAXACA		HOMBRES:	0	MUJERES:	0	TOTAL:	570
PRESUPUESTO ANUAL									
Aprobado	Ampliación	Reducción	Modificado	EJERCIDO T1		EJERCIDO T2		EJERCIDO T3	
0.00	3,299,080.59	0.00	3,299,080.59	0.00		0.00		0.00	
TOTAL EJERCIDO AL TRIMESTRE VIGENTE								0.00	
PRESUPUESTO TRIMESTRAL DE LA ACTIVIDAD									
Aprobado		Modificado		Comprometido		Devengado		Ejercido	
0.00		0.00		3,299,048.13		0.00		0.00	
% de Ejercido Vs. Modificado									
nan									
DATOS DEL INDICADOR									
Nombre :	PORCENTAJE DE KILOMETROS LINEALES DE LINEAS Y REDES DE DISTRIBUCION DE ENERGIA ELECTRICA AMPLIADAS				Número de indicador :	2718			
Definición :	MIDE EL PORCENTAJE DE KILOMETROS LINEALES DE LINEAS Y REDES DE DISTRIBUCION DE ENERGIA ELÉCTRICA AMPLIADAS RESPECTO A LOS KILOMETROS PROGRAMADOS								
Método de Cálculo :	(KILOMETROS LINEALES DE LINEAS Y REDES DE DISTRIBUCION DE ENERGIA ELECTRICA AMPLIADA/KILOMETROS LINEALES DE LINEAS Y REDES DE DISTRIBUCION DE ENERGIA ELECTRICA PROGRAMADAS A AMPLIAR CONTEMPLADAS EN EL BANCO DE PROYECTOS DE INVERSIÓN)*100								
Tipo	Dimensión		Frecuencia de Medición		Forma de cálculo del Indicador		Tipo de Valor		Sentido Esperado
GESTIÓN	EFICACIA		TRIMESTRAL		PORCENTAJE		FLUJO		ASCENDENTE
MEDIOS DE VERIFICACIÓN / FUENTE INFORMACIÓN					SUPUESTO				
INFORME MENSUAL DE AVANCE FISICO FINANCIERO (IMAFF) INTEGRADO POR EL DEPARTAMENTO DE SEGUIMIENTO INFORMATICO DE OBRAS, DISPONIBLE EN LA SUBSECRETARÍA DE PLANEACION Y PROGRAMACION DE OBRA. (ACTUALIZACION MENSUAL).					SE CUENTA CON DISPONIBILIDAD DE RECURSOS DE FONDOS FEDERALES Y ESTATALES PARA EL FINANCIAMIENTO DE LAS OBRAS O ACCIONES Y LAS CONDICIONES LABORALES Y ECONOMICAS SON FAVORABLES.				
DATOS DE LA META									
Definición de la variable Meta:	1 - KILOMETROS LINEALES DE LINEAS Y REDES DE DISTRIBUCION DE ENERGIA ELÉCTRICA AMPLIADAS								
Unidad de medida:	34 - KILOMETRO LINEAL								
LÍNEA BASE					VALOR PROGRAMADO ANUAL				
AÑO	2021		VALOR		0.00		AÑO	2022	
								VALOR	
								2.33	
AVANCE TRIMESTRAL OBRA/ACTIVIDAD									
METAS	1er.TRIMESTRE		2o.TRIMESTRE		3er.TRIMESTRE		4o.TRIMESTRE		CUMPLIMIENTO DE METAS
PROGRAMACION INICIAL	0.00		0.00		0.78		1.56		T1+T2+T3+T4
PROGRAMACION ACTUALIZADA	0.00		0.00		0.78				T1+T2+T3+T4
METAS ALCANZADAS	0.00		0.00		0.70		0.00		T1+T2+T3+T4
PORCENTAJE ALCANZADO TRIMESTRAL	0.00		0.00		89.97		0.00		PORCENTAJE ALCANZADO ANUAL
									29.99

PORCENTAJE DE CUMPLIMIENTO ALCANZADO EN EL TRIMESTRE: 89.97 %



SINFRA

JEFE ADMINISTRATIVO
MTRA. RUBI OLIVERA VELASCO
DIRECTORA ADMINISTRATIVA

TITULAR DE LA DEPENDENCIA UNIDAD
MTR. JAVIER LAZCANO VARGAS
SECRETARIO

REPORTE DE AVANCE DE GESTIÓN

UR 106 - SECRETARÍA DE LAS INFRAESTRUCTURAS Y EL ORDENAMIENTO TERRITORIAL SUSTENTABLE

TERCER TRIMESTRE 2022



Gobierno del Estado

UE: 001-OFICINA DEL SECRETARIO DE LAS INFRAESTRUCTURAS Y EL ORDENAMIENTO TERRITORIAL SUSTENTABLE

ESTRUCTURA PROGRAMATICA									
PROGRAMA		SUBPROGRAMA		PROYECTO			OBRA/ACTIVIDAD		
122-MEJORAMIENTO URBANO DE LOS CENTROS DE POBLACIÓN		02-REALIZACIÓN DE OBRAS DE URBANIZACIÓN		169-CONSTRUCCIÓN DE PAVIMENTO CON CONCRETO HIDRAULICO EN LAS CALLES LAZARO CARDENAS, FRANCISCO I. MADERO Y AVENIDA EMILIANO ZAPATA EN LA LOCALIDAD DE ARROYO CHICAL EN EL MUNICIPIO DE SAN MIGUEL SOYALTEPEC			001-CONSTRUCCIÓN DE PAVIMENTO CON CONCRETO HIDRAULICO EN LAS CALLES LAZARO CARDENAS, FRANCISCO I. MADERO Y AVENIDA EMILIANO ZAPATA EN LA LOCALIDAD DE ARROYO CHICAL EN EL MUNICIPIO DE SAN MIGUEL SOYALTEPEC		
POBLACIÓN O ÁREA DE ENFOQUE POTENCIAL	ATRIBUTO DE LA POBLACIÓN O ÁREA DE ENFOQUE:	CENTRO DE POBLACIÓN EN EL ESTADO DE OAXACA		HOMBRES:	0	MUJERES:	0	TOTAL:	570
PRESUPUESTO ANUAL									
Aprobado	Ampliación	Reducción	Modificado	EJERCIDO T1		EJERCIDO T2		EJERCIDO T3	
0.00	3,238,793.51	0.00	3,238,793.51	0.00		0.00		3,235,713.53	
				TOTAL EJERCIDO AL TRIMESTRE VIGENTE				3,235,713.53	
PRESUPUESTO TRIMESTRAL DE LA ACTIVIDAD									
Aprobado		Modificado		Comprometido		Devengado		Ejercido	
0.00		3,238,793.51		3,235,713.54		3,235,713.53		3,235,713.53	
% de Ejercido Vs. Modificado									
99.90									
DATOS DEL INDICADOR									
Nombre :	PORCENTAJE DE METROS CUADRADOS DE CALLES PAVIMENTADAS				Número de Indicador :	2362			
Definición :	MIDE EL PORCENTAJE DE METROS CUADRADOS DE CALLES PAVIMENTADAS RESPECTO AL PROGRAMADO								
Método de Cálculo :	(METROS CUADRADOS DE CALLES PAVIMENTADAS/METROS CUADRADOS DE CALLES PROGRAMADAS A PAVIMENTAR CONTEMPLADAS EN EL BANCO DE PROYECTOS DE INVERSIÓN)*100								
Tipo	Dimensión		Frecuencia de Medición		Forma de cálculo del Indicador		Tipo de Valor		Sentido Esperado
GESTIÓN	EFICACIA		TRIMESTRAL		PORCENTAJE		FLUJO		ASCENDENTE
MEDIOS DE VERIFICACIÓN / FUENTE INFORMACIÓN					SUPUESTO				
INFORME MENSUAL DE AVANCE FISICO FINANCIERO (IMAFF) INTEGRADO POR EL DEPARTAMENTO DE SEGUIMIENTO INFORMATICO DE OBRAS, DISPONIBLE EN LA SUBSECRETARÍA DE PLANEACIÓN Y PROGRAMACIÓN DE OBRA. (ACTUALIZACIÓN MENSUAL).					SE CUENTA CON DISPONIBILIDAD DE RECURSOS DE FONDOS FEDERALES Y ESTATALES PARA EL FINANCIAMIENTO DE LAS OBRAS O ACCIONES Y LAS CONDICIONES LABORALES Y ECONÓMICAS SON FAVORABLES.				
DATOS DE LA META									
Definición de la variable Meta:	1 - METROS CUADRADOS DE CALLES PAVIMENTADAS								
Unidad de medida:	15 - METRO CUADRADO								
LÍNEA BASE					VALOR PROGRAMADO ANUAL				
AÑO	2018		VALOR		137,330.00		AÑO	2022	
								VALOR	
								1,820.81	
AVANCE TRIMESTRAL OBRA/ACTIVIDAD									
METAS	1er.TRIMESTRE		2o.TRIMESTRE		3er.TRIMESTRE		4o.TRIMESTRE		CUMPLIMIENTO DE METAS
PROGRAMACIÓN INICIAL	0.00		303.46		910.38		606.97		T1+T2+T3+T4
PROGRAMACIÓN ACTUALIZADA	0.00		303.46		910.38				T1+T2+T3+T4
METAS ALCANZADAS	0.00		0.00		1,820.81		0.00		T1+T2+T3+T4
PORCENTAJE ALCANZADO TRIMESTRAL	0.00		0.00		200.01		0.00		PORCENTAJE ALCANZADO ANUAL
									100.00

PORCENTAJE DE CUMPLIMIENTO ALCANZADO EN EL TRIMESTRE: 200.01 %



SINRA

JEFE ADMINISTRATIVO
MTRA. RUBI CORTIVO VELASCO
DIRECTORA ADMINISTRATIVA

TITULAR DE LA DEPENDENCIA
MTR. JAVIER ESCOBAR VARGAS
SECRETARIO

REPORTE DE AVANCE DE GESTIÓN

UR 106 - SECRETARÍA DE LAS INFRAESTRUCTURAS Y EL ORDENAMIENTO TERRITORIAL SUSTENTABLE

TERCER TRIMESTRE 2022



ALINEACIÓN PED:

ESTRATEGIA: 01-IMPULSAR LA COMPETITIVIDAD ECONÓMICA TERRITORIAL DEL ESTADO, DE ACUERDO CON LA VOCACIÓN DE CADA REGIÓN Y EN ARMONÍA CON EL AMBIENTE.
 LÍNEAS DE ACCIÓN: 01-IMPULSAR LA URBANIZACIÓN DE LOS CENTROS RURALES DE POBLACIÓN CON POTENCIALES PRODUCTIVOS QUE IMPULSEN LA COMPETITIVIDAD Y EL DESARROLLO SUSTENTABLE.
 UE: 001-OFCINA DEL SECRETARIO DE LAS INFRAESTRUCTURAS Y EL ORDENAMIENTO TERRITORIAL SUSTENTABLE

MATRÍZ DE INDICADORES PARA RESULTADOS:

COMPONENTE: 250-OBRA DE URBANIZACIÓN REALIZADA
 ACTIVIDAD: 1816-REHABILITAR, MANTENER, MEJORAR OBRA DE URBANIZACIÓN

ESTRUCTURA PROGRAMÁTICA								
PROGRAMA		SUBPROGRAMA		PROYECTO		OBRA/ACTIVIDAD		
122-MEJORAMIENTO URBANO DE LOS CENTROS DE POBLACIÓN		02-REALIZACIÓN DE OBRAS DE URBANIZACIÓN		145-REHABILITACIÓN DE LA CALLE GUERRERO A BASE DE CONCRETO HIDRÁULICO, EN LA LOCALIDAD DE SAN SEBASTIÁN TUTLA, MUNICIPIO DE SAN SEBASTIÁN TUTLA		001-REHABILITACION DE LA CALLE GUERRERO A BASE DE CONCRETO HIDRÁULICO, EN LA LOCALIDAD DE SAN SEBASTIÁN TUTLA, MUNICIPIO DE SAN SEBASTIÁN TUTLA		
POBLACION O ÁREA DE ENFOQUE POTENCIAL	ATRIBUTO DE LA POBLACION O ÁREA DE ENFOQUE:	CENTRO DE POBLACIÓN EN EL ESTADO DE OAXACA		HOMBRES:	0	MUJERES:	0	
				TOTAL:			570	
PRESUPUESTO ANUAL								
Aprobado	Ampliación	Reducción	Modificado	EJERCIDO T1		EJERCIDO T2		
0.00	2,499,091.05	0.00	2,499,091.05	0.00		0.00		
				EJERCIDO T3		EJERCIDO T4		
				0.00		0.00		
				TOTAL EJERCIDO AL TRIMESTRE VIGENTE				
				0.00				
PRESUPUESTO TRIMESTRAL DE LA ACTIVIDAD								
Aprobado		Modificado		Comprometido		Ejercido	% de Ejercido Vs. Modificado	
0.00		0.00		0.00		0.00	nan	
DATOS DEL INDICADOR								
Nombre :	PORCENTAJE DE METROS CUADRADOS DE CALLE REHABILITADA			Número de Indicador :	2360			
Definición :	MIDE EL PORCENTAJE DE METROS CUADRADOS DE CALLE REHABILITADA RESPECTO AL PROGRAMADO							
Método de Cálculo :	(METROS CUADRADOS DE CALLE REHABILITADA/METROS CUADRADOS DE CALLE A REHABILITAR PROGRAMADOS EN EL BANCO DE PROYECTOS DE INVERSIÓN)*100							
Tipo	Dimensión		Frecuencia de Medición		Forma de cálculo del Indicador		Tipo de Valor	
GESTIÓN	EFICACIA		TRIMESTRAL		PORCENTAJE		FLUJO	
MEDIOS DE VERIFICACIÓN / FUENTE INFORMACIÓN				SUPUESTO				
INFORME MENSUAL DE AVANCE FÍSICO FINANCIERO (IMAFF) INTEGRADO POR EL DEPARTAMENTO DE SEGUIMIENTO INFORMÁTICO DE OBRAS, DISPONIBLE EN LA SUBSECRETARÍA DE PLANEACIÓN Y PROGRAMACIÓN DE OBRA. (ACTUALIZACIÓN MENSUAL).				SE CUENTA CON DISPONIBILIDAD DE RECURSOS DE FONDOS FEDERALES Y ESTATALES PARA EL FINANCIAMIENTO DE LAS OBRAS O ACCIONES Y LAS CONDICIONES LABORALES Y ECONÓMICAS SON FAVORABLES.				
DATOS DE LA META								
Definición de la variable Meta:	1 - METROS CUADRADOS DE CALLE REHABILITADA							
Unidad de medida:	15 - METRO CUADRADO							
LÍNEA BASE				VALOR PROGRAMADO ANUAL				
ANO	2018	VALOR	6,479.40	ANO	2022	VALOR	947.08	
AVANCE TRIMESTRAL OBRA/ACTIVIDAD								
METAS	1er.TRIMESTRE		2o.TRIMESTRE		3er.TRIMESTRE		4o.TRIMESTRE	
PROGRAMACIÓN INICIAL	0.00	315.68	473.52	473.52	157.88	T1+T2+T3+T4		
PROGRAMACIÓN ACTUALIZADA	0.00	315.68	473.52	473.52		T1+T2+T3+T4		
METAS ALCANZADAS	0.00	0.00	284.12	284.12	0.00	T1+T2+T3+T4		
PORCENTAJE ALCANZADO TRIMESTRAL	0.00	0.00	60.00	60.00	0.00	PORCENTAJE ALCANZADO ANUAL		

PORCENTAJE DE CUMPLIMIENTO ALCANZADO EN EL TRIMESTRE: 60.00 %



SINFRA

JEFE ADMINISTRATIVO
 MTRA. RUBI OLGA VELASCO
 DIRECTORA ADMINISTRATIVA

TITULAR DE LA DEPENDENCIA
 MTR. JAVIER LAZCANO VARGAS
 SECRETARIO

REPORTE DE AVANCE DE GESTIÓN

UR 106 - SECRETARÍA DE LAS INFRAESTRUCTURAS Y EL ORDENAMIENTO TERRITORIAL SUSTENTABLE

TERCER TRIMESTRE 2022



ALINEACIÓN PED:

ESTRATEGIA: 01-IMPULSAR LA COMPETITIVIDAD ECONÓMICA TERRITORIAL DEL ESTADO, DE ACUERDO CON LA VOCACIÓN DE CADA REGIÓN Y EN ARMONÍA CON EL AMBIENTE.
LÍNEAS DE ACCIÓN: 01-IMPULSAR LA URBANIZACIÓN DE LOS CENTROS RURALES DE POBLACIÓN CON POTENCIALES PRODUCTIVOS QUE IMPULSEN LA COMPETITIVIDAD Y EL DESARROLLO SUSTENTABLE.
UE: 001-OFICINA DEL SECRETARIO DE LAS INFRAESTRUCTURAS Y EL ORDENAMIENTO TERRITORIAL SUSTENTABLE

MATRIZ DE INDICADORES PARA RESULTADOS:

COMPONENTE: 250-OBRA DE URBANIZACIÓN REALIZADA
ACTIVIDAD: 1817-CONSTRUIR OBRA DE URBANIZACIÓN

ESTRUCTURA PROGRAMÁTICA							
PROGRAMA		SUBPROGRAMA		PROYECTO		OBRA/ACTIVIDAD	
122-MEJORAMIENTO URBANO DE LOS CENTROS DE POBLACIÓN		02-REALIZACIÓN DE OBRAS DE URBANIZACIÓN		005-CONSTRUCCION DE PAVIMENTO A BASE DE CONCRETO HIDRAULICO DEL BOULEVARD CIRCUITO INTERIOR DE LA CIUDAD DE OAXACA DE JUÁREZ		001-CONSTRUCCIÓN DE PAVIMENTO A BASE DE CONCRETO HIDRAULICO DEL BOULEVARD CIRCUITO INTERIOR DE LA CIUDAD DE OAXACA DE JUÁREZ (SAN LORENZO CACAOTEPEC), DEL KM 0+500 AL KM 1+350	
POBLACION O ÁREA DE ENFOQUE POTENCIAL	ATRIBUTO DE LA POBLACION O ÁREA DE ENFOQUE:	CENTRO DE POBLACIÓN EN EL ESTADO DE OAXACA	HOMBRES:	0	MUJERES:	0	TOTAL: 570

PRESUPUESTO ANUAL							
Aprobado	Ampliación	Reducción	Modificado	EJERCIDO T1	EJERCIDO T2	EJERCIDO T3	EJERCIDO T4
0.00	40,337,923.08	1,919,856.92	38,418,066.16	0.00	17,687,344.35	20,730,721.81	0.00
TOTAL EJERCIDO AL TRIMESTRE VIGENTE						38,418,066.16	

PRESUPUESTO TRIMESTRAL DE LA ACTIVIDAD							
Aprobado	Modificado	Comprometido	Devengado	Ejercido	% de Ejercido Vs. Modificado		
0.00	20,730,721.81	-0.01	20,730,721.81	20,730,721.81	100.00		

DATOS DEL INDICADOR							
Nombre :	PORCENTAJE DE METROS CUADRADOS DE AVENIDAS PAVIMENTADAS			Número de indicador :	2425		
Definición :	MIDE EL PORCENTAJE DE METROS CUADRADOS DE AVENIDAS PAVIMENTADAS RESPECTO AL PROGRAMADO						
Método de Cálculo :	(METROS CUADRADOS DE AVENIDAS PAVIMENTADAS /METROS CUADRADOS DE AVENIDAS PROGRAMADAS PARA PAVIMENTAR) * 100						

Tipo	Dimensión	Frecuencia de Medición	Forma de cálculo del indicador	Tipo de Valor	Sentido Esperado
GESTIÓN	EFICACIA	TRIMESTRAL	PORCENTAJE	FLUJO	ASCENDENTE

MEDIOS DE VERIFICACIÓN / FUENTE INFORMACIÓN
 INFORME MENSUAL DE AVANCE FISICO FINANCIERO (IMAFF) INTEGRADO POR EL DEPARTAMENTO DE SEGUIMIENTO INFORMATICO DE OBRAS, DISPONIBLE EN LA SUBSECRETARÍA DE PLANEACIÓN Y PROGRAMACIÓN DE OBRA. (ACTUALIZACIÓN MENSUAL).

SUPUESTO
 SE CUENTA CON DISPONIBILIDAD DE RECURSOS DE FONDOS FEDERALES Y ESTATALES PARA EL FINANCIAMIENTO DE LAS OBRAS O ACCIONES Y LAS CONDICIONES LABORALES Y ECONÓMICAS SON FAVORABLES.

DATOS DE LA META							
Definición de la variable Meta:	1 - METROS CUADRADOS DE AVENIDAS PAVIMENTADAS						
Unidad de medida:	15 - METRO CUADRADO						

LÍNEA BASE				VALOR PROGRAMADO ANUAL			
AÑO	2021	VALOR	4,503.54	AÑO	2022	VALOR	15,550.75

AVANCE TRIMESTRAL OBRA/ACTIVIDAD							
METAS	1er.TRIMESTRE	2o.TRIMESTRE	3er.TRIMESTRE	4o.TRIMESTRE	CUMPLIMIENTO DE METAS		
PROGRAMACION INICIAL	5,183.58	7,775.37	2,591.80	0.00	T1+T2+T3+T4	15,550.75	
PROGRAMACION ACTUALIZADA	5,183.58	7,775.37	2,591.80		T1+T2+T3+T4	15,550.75	
METAS ALCANZADAS	0.00	7,464.36	8,086.39	0.00	T1+T2+T3+T4	15,550.75	
PORCENTAJE ALCANZADO TRIMESTRAL	0.00	96.00	312.00	0.00	PORCENTAJE ALCANZADO ANUAL	100.00	

PORCENTAJE DE CUMPLIMIENTO ALCANZADO EN EL TRIMESTRE: 312.00 %



SINTRA

JEFE ADMINISTRATIVO
 MTRA. RUBI QUINO VELASCO
 DIRECTORA ADMINISTRATIVA

TITULAR DE LA DEPENDENCIA/ENTIDAD
 MTR. JAVIER LAZCANO VARGAS
 SECRETARIO

REPORTE DE AVANCE DE GESTIÓN

UR 106 - SECRETARÍA DE LAS INFRAESTRUCTURAS Y EL ORDENAMIENTO TERRITORIAL SUSTENTABLE

TERCER TRIMESTRE 2022



UE: 001-OFCINA DEL SECRETARIO DE LAS INFRAESTRUCTURAS Y EL ORDENAMIENTO TERRITORIAL SUSTENTABLE

ESTRUCTURA PROGRAMÁTICA											
PROGRAMA		SUBPROGRAMA		PROYECTO			OBRA/ACTIVIDAD				
122-MEJORAMIENTO URBANO DE LOS CENTROS DE POBLACIÓN		02-REALIZACIÓN DE OBRAS DE URBANIZACIÓN		113-AMPLIACIÓN DE LA RED DE DISTRIBUCIÓN DE ENERGÍA ELÉCTRICA EN LAS CALLES LA BRECHA Y PRIVADA DE VISTA HERMOSA, EN PARAJE EL TABAAZ, EN LA LOCALIDAD DE TLALIXTAC DE CABRERA DEL MUNICIPIO DE TLALIXTAC DE CABRERA			001-AMPLIACIÓN DE LA RED DE DISTRIBUCIÓN DE ENERGÍA ELÉCTRICA EN LAS CALLES LA BRECHA Y PRIVADA DE VISTA HERMOSA, EN PARAJE EL TABAAZ, EN LA LOCALIDAD DE TLALIXTAC DE CABRERA DEL MUNICIPIO DE TLALIXTAC DE CABRERA				
POBLACIÓN O ÁREA DE ENFOQUE POTENCIAL	ATRIBUTO DE LA POBLACIÓN O ÁREA DE ENFOQUE:	CENTRO DE POBLACIÓN EN EL ESTADO DE OAXACA		HOMBRES:	0	MUJERES:	0	TOTAL:	570		
PRESUPUESTO ANUAL											
Aprobado	Ampliación	Reducción	Modificado	EJERCIDO T1		EJERCIDO T2		EJERCIDO T3			
0.00	729,803.66	0.00	729,803.66	0.00		0.00		664,534.94			
								TOTAL EJERCIDO AL TRIMESTRE VIGENTE		664,534.94	
PRESUPUESTO TRIMESTRAL DE LA ACTIVIDAD											
Aprobado		Modificado		Comprometido		Devengado		Ejercido		% de Ejercido Vs. Modificado	
0.00		664,534.94		0.00		664,534.94		664,534.94		100.00	
DATOS DEL INDICADOR											
Nombre :	PORCENTAJE DE KILOMETROS LINEALES DE LÍNEAS Y REDES DE DISTRIBUCIÓN DE ENERGÍA ELÉCTRICA AMPLIADAS				Número de indicador :	2718					
Definición :	MIDE EL PORCENTAJE DE KILOMETROS LINEALES DE LÍNEAS Y REDES DE DISTRIBUCIÓN DE ENERGÍA ELÉCTRICA AMPLIADAS RESPECTO A LOS KILOMETROS PROGRAMADOS										
Método de Cálculo :	(KILOMETROS LINEALES DE LÍNEAS Y REDES DE DISTRIBUCIÓN DE ENERGÍA ELÉCTRICA AMPLIADA/KILOMETROS LINEALES DE LÍNEAS Y REDES DE DISTRIBUCIÓN DE ENERGÍA ELÉCTRICA PROGRAMADAS A AMPLIAR CONTEMPLADAS EN EL BANCO DE PROYECTOS DE INVERSIÓN)*100										
Tipo	Dimensión		Frecuencia de Medición		Forma de cálculo del indicador		Tipo de Valor		Sentido Esperado		
GESTIÓN	EFICACIA		TRIMESTRAL		PORCENTAJE		FLUJO		ASCENDENTE		
MEDIOS DE VERIFICACIÓN / FUENTE INFORMACIÓN					SUPUESTO						
INFORME MENSUAL DE AVANCE FÍSICO FINANCIERO (IMAFF) INTEGRADO POR EL DEPARTAMENTO DE SEGUIMIENTO INFORMÁTICO DE OBRAS, DISPONIBLE EN LA SUBSECRETARÍA DE PLANEACIÓN Y PROGRAMACIÓN DE OBRA. (ACTUALIZACIÓN MENSUAL).					SE CUENTA CON DISPONIBILIDAD DE RECURSOS DE FONDOS FEDERALES Y ESTATALES PARA EL FINANCIAMIENTO DE LAS OBRAS O ACCIONES Y LAS CONDICIONES LABORALES Y ECONÓMICAS SON FAVORABLES.						
DATOS DE LA META											
Definición de la variable Meta:	1 - KILOMETROS LINEALES DE LÍNEAS Y REDES DE DISTRIBUCIÓN DE ENERGÍA ELÉCTRICA AMPLIADAS										
Unidad de medida:	34 - KILÓMETRO LINEAL										
LÍNEA BASE					VALOR PROGRAMADO ANUAL						
AÑO	2021		VALOR		0.00		AÑO	2022		VALOR	0.52
AVANCE TRIMESTRAL OBRA/ACTIVIDAD											
METAS	1er.TRIMESTRE		2o.TRIMESTRE		3er.TRIMESTRE		4o.TRIMESTRE		CUMPLIMIENTO DE METAS		
PROGRAMACIÓN INICIAL	0.00		0.26		0.26		0.00		T1+T2+T3+T4	0.52	
PROGRAMACIÓN ACTUALIZADA	0.00		0.26		0.26				T1+T2+T3+T4	0.52	
METAS ALCANZADAS	0.00		0.00		0.00		0.00		T1+T2+T3+T4	0.00	
PORCENTAJE ALCANZADO TRIMESTRAL	0.00		0.00		0.00		0.00		PORCENTAJE ALCANZADO ANUAL	0.00	

PORCENTAJE DE CUMPLIMIENTO ALCANZADO EN EL TRIMESTRE: 0.00 %



SINTRA

JEFE ADMINISTRATIVO
MTRA. RUBI OLIVERA VELASCO
DIRECTORA ADMINISTRATIVA

TITULAR DE LA DEPENDENCIA
MTR. JAVIER LAZCANO MARGAS
SECRETARIO

REPORTE DE AVANCE DE GESTIÓN

UR 106 - SECRETARÍA DE LAS INFRAESTRUCTURAS Y EL ORDENAMIENTO TERRITORIAL SUSTENTABLE

TERCER TRIMESTRE 2022



UE: 001-OFCINA DEL SECRETARIO DE LAS INFRAESTRUCTURAS Y EL ORDENAMIENTO TERRITORIAL SUSTENTABLE

ESTRUCTURA PROGRAMATICA										
PROGRAMA		SUBPROGRAMA		PROYECTO			OBRA/ACTIVIDAD			
122-MEJORAMIENTO URBANO DE LOS CENTROS DE POBLACIÓN		02-REALIZACIÓN DE OBRAS DE URBANIZACIÓN		247-AMPLIACIÓN DE LA RED DE DISTRIBUCIÓN DE ENERGÍA ELÉCTRICA EN VARIAS CALLES DE LA LOCALIDAD DE SAN DIONISIO OCOTLAN, DEL MUNICIPIO DE SAN DIONISIO OCOTLAN.			001-AMPLIACIÓN DE LA RED DE DISTRIBUCIÓN DE ENERGÍA ELÉCTRICA EN VARIAS CALLES DE LA LOCALIDAD DE SAN DIONISIO OCOTLAN, DEL MUNICIPIO DE SAN DIONISIO OCOTLAN.			
POBLACIÓN O ÁREA DE ENFOQUE POTENCIAL	ATRIBUTO DE LA POBLACIÓN O ÁREA DE ENFOQUE:	CENTRO DE POBLACIÓN EN EL ESTADO DE OAXACA		HOMBRES:	0	MUJERES:	0	TOTAL:	570	
PRESUPUESTO ANUAL										
Aprobado	Ampliación	Reducción	Modificado	EJERCIDO T1		EJERCIDO T2		EJERCIDO T3		
0.00	999,922.75	0.00	999,922.75	0.00		0.00		0.00		
TOTAL EJERCIDO AL TRIMESTRE VIGENTE								0.00		
PRESUPUESTO TRIMESTRAL DE LA ACTIVIDAD										
Aprobado		Modificado		Comprometido		Devengado		Ejercido		
0.00		0.00		0.00		0.00		0.00		
DATOS DEL INDICADOR										
Nombre :	PORCENTAJE DE KILOMETROS LINEALES DE LÍNEAS Y REDES DE DISTRIBUCIÓN DE ENERGÍA ELÉCTRICA AMPLIADAS				Número de indicador :	2718				
Definición :	MIDE EL PORCENTAJE DE KILOMETROS LINEALES DE LÍNEAS Y REDES DE DISTRIBUCIÓN DE ENERGÍA ELÉCTRICA AMPLIADAS RESPECTO A LOS KILOMETROS PROGRAMADOS									
Método de Cálculo :	(KILOMETROS LINEALES DE LÍNEAS Y REDES DE DISTRIBUCIÓN DE ENERGÍA ELÉCTRICA AMPLIADA/KILOMETROS LINEALES DE LÍNEAS Y REDES DE DISTRIBUCIÓN DE ENERGÍA ELÉCTRICA PROGRAMADAS A AMPLIAR CONTEMPLADAS EN EL BANCO DE PROYECTOS DE INVERSIÓN)*100									
Tipo	Dimensión		Frecuencia de Medición		Forma de cálculo del indicador		Tipo de Valor		Sentido Esperado	
GESTIÓN	EFICACIA		TRIMESTRAL		PORCENTAJE		FLUJO		ASCENDENTE	
MEDIOS DE VERIFICACIÓN / FUENTE INFORMACIÓN					SUPUESTO					
INFORME MENSUAL DE AVANCE FÍSICO FINANCIERO (IMAFF) INTEGRADO POR EL DEPARTAMENTO DE SEGUIMIENTO INFORMÁTICO DE OBRAS, DISPONIBLE EN LA SUBSECRETARÍA DE PLANEACIÓN Y PROGRAMACIÓN DE OBRA. (ACTUALIZACIÓN MENSUAL).					SE CUENTA CON DISPONIBILIDAD DE RECURSOS DE FONDOS FEDERALES Y ESTATALES PARA EL FINANCIAMIENTO DE LAS OBRAS O ACCIONES Y LAS CONDICIONES LABORALES Y ECONÓMICAS SON FAVORABLES.					
DATOS DE LA META										
Definición de la variable Meta:	1 - KILOMETROS LINEALES DE LÍNEAS Y REDES DE DISTRIBUCIÓN DE ENERGÍA ELÉCTRICA AMPLIADAS									
Unidad de medida:	34 - KILÓMETRO LINEAL									
LÍNEA BASE					VALOR PROGRAMADO ANUAL					
AÑO	2021		VALOR	0.00		AÑO	2022		VALOR	1.12
AVANCE TRIMESTRAL OBRA/ACTIVIDAD										
METAS	1er.TRIMESTRE		2o.TRIMESTRE		3er.TRIMESTRE		4o.TRIMESTRE		CUMPLIMIENTO DE METAS	
PROGRAMACIÓN INICIAL	0.00	0.00	0.00	0.19	0.19	0.93	T1+T2+T3+T4		1.12	
PROGRAMACIÓN ACTUALIZADA	0.00	0.00	0.00	0.19	0.19		T1+T2+T3+T4		0.19	
METAS ALCANZADAS	0.00	0.00	0.00	0.00	0.00	0.00	T1+T2+T3+T4		0.00	
PORCENTAJE ALCANZADO TRIMESTRAL	0.00	0.00	0.00	0.00	0.00	0.00	PORCENTAJE ALCANZADO ANUAL		0.00	

PORCENTAJE DE CUMPLIMIENTO ALCANZADO EN EL TRIMESTRE: 0.00 %



SINRA

JEFE ADMINISTRATIVO
MTRA. RUBI OLIVERA VELASCO
DIRECTORA ADMINISTRATIVA

TITULAR DE LA DEPENDENCIA
MTR. JAVIER LAZCANO VARGAS
SECRETARIO

REPORTE DE AVANCE DE GESTIÓN

UR 106 - SECRETARÍA DE LAS INFRAESTRUCTURAS Y EL ORDENAMIENTO TERRITORIAL SUSTENTABLE

TERCER TRIMESTRE 2022



Gobierno del Estado

UE: 001-OFICINA DEL SECRETARIO DE LAS INFRAESTRUCTURAS Y EL ORDENAMIENTO TERRITORIAL SUSTENTABLE

ESTRUCTURA PROGRAMATICA										
PROGRAMA		SUBPROGRAMA		PROYECTO			OBRA/ACTIVIDAD			
122-MEJORAMIENTO URBANO DE LOS CENTROS DE POBLACIÓN		02-REALIZACIÓN DE OBRAS DE URBANIZACIÓN		126-CONSTRUCCIÓN DE PAVIMENTO CON CONCRETO HIDRAULICO EN LA CALLE TAMAULIPAS, EN LA LOCALIDAD DE SAN JACINTO AMILPAS, MUNICIPIO DE SAN JACINTO AMILPAS			001-CONSTRUCCIÓN DE PAVIMENTO CON CONCRETO HIDRAULICO EN LA CALLE TAMAULIPAS, EN LA LOCALIDAD DE SAN JACINTO AMILPAS, MUNICIPIO DE SAN JACINTO AMILPAS			
POBLACIÓN O ÁREA DE ENFOQUE POTENCIAL	ATRIBUTO DE LA POBLACIÓN O ÁREA DE ENFOQUE:	CENTRO DE POBLACIÓN EN EL ESTADO DE OAXACA		HOMBRES:	0	MUJERES:	0	TOTAL:	570	
PRESUPUESTO ANUAL										
Aprobado	Ampliación	Reducción	Modificado	EJERCIDO T1		EJERCIDO T2		EJERCIDO T3	EJERCIDO T4	
0.00	3,637,251.69	0.00	3,637,251.69	0.00		0.00		2,045,586.48	0.00	
TOTAL EJERCIDO AL TRIMESTRE VIGENTE								2,045,586.48		
PRESUPUESTO TRIMESTRAL DE LA ACTIVIDAD										
Aprobado		Modificado		Comprometido		Devengado		Ejercido		
0.00		2,045,586.48		0.00		2,045,586.48		2,045,586.48		
DATOS DEL INDICADOR										
Nombre :				PORCENTAJE DE METROS CUADRADOS DE CALLES PAVIMENTADAS			Número de indicador :		2362	
Definición :				MIDE EL PORCENTAJE DE METROS CUADRADOS DE CALLES PAVIMENTADAS RESPECTO AL PROGRAMADO						
Método de Cálculo :				(METROS CUADRADOS DE CALLES PAVIMENTADAS/METROS CUADRADOS DE CALLES PROGRAMADAS A PAVIMENTAR CONTEMPLADAS EN EL BANCO DE PROYECTOS DE INVERSIÓN)*100						
Tipo	Dimensión		Frecuencia de Medición		Forma de cálculo del indicador		Tipo de Valor		Sentido Esperado	
GESTIÓN	EFICACIA		TRIMESTRAL		PORCENTAJE		FLUJO		ASCENDENTE	
MEDIOS DE VERIFICACIÓN / FUENTE INFORMACIÓN					SUPUESTO					
INFORME MENSUAL DE AVANCE FISICO FINANCIERO (IMAFF) INTEGRADO POR EL DEPARTAMENTO DE SEGUIMIENTO INFORMATICO DE OBRAS, DISPONIBLE EN LA SUBSECRETARÍA DE PLANEACIÓN Y PROGRAMACIÓN DE OBRA. (ACTUALIZACIÓN MENSUAL).					SE CUENTA CON DISPONIBILIDAD DE RECURSOS DE FONDOS FEDERALES Y ESTATALES PARA EL FINANCIAMIENTO DE LAS OBRAS O ACCIONES Y LAS CONDICIONES LABORALES Y ECONÓMICAS SON FAVORABLES.					
DATOS DE LA META										
Definición de la variable Meta:				1 - METROS CUADRADOS DE CALLES PAVIMENTADAS						
Unidad de medida:				15 - METRO CUADRADO						
LÍNEA BASE					VALOR PROGRAMADO ANUAL					
AÑO	2018		VALOR	137,330.00		AÑO	2022		VALOR	1,948.02
AVANCE TRIMESTRAL OBRA/ACTIVIDAD										
METAS	1er.TRIMESTRE		2o.TRIMESTRE		3er.TRIMESTRE		4o.TRIMESTRE		CUMPLIMIENTO DE METAS	
PROGRAMACIÓN INICIAL	0.00		974.01		974.01		0.00		T1+T2+T3+T4	1,948.02
PROGRAMACIÓN ACTUALIZADA	0.00		974.01		974.01				T1+T2+T3+T4	1,948.02
METAS ALCANZADAS	0.00		0.00		0.00		0.00		T1+T2+T3+T4	0.00
PORCENTAJE ALCANZADO TRIMESTRAL	0.00		0.00		0.00		0.00		PORCENTAJE ALCANZADO ANUAL	0.00

PORCENTAJE DE CUMPLIMIENTO ALCANZADO EN EL TRIMESTRE: 0.00 %



SINRA

JEFE ADMINISTRATIVO
MTRA. RUBI OLIVERO VELASCO
DIRECTORA ADMINISTRATIVA

TITULAR DE LA DEPENDENCIA
MTRO. JAVIER LEZCANO VARGAS
SECRETARIO

REPORTE DE AVANCE DE GESTIÓN

UR 106 - SECRETARÍA DE LAS INFRAESTRUCTURAS Y EL ORDENAMIENTO TERRITORIAL SUSTENTABLE

TERCER TRIMESTRE 2022



UE: 001-OFICINA DEL SECRETARIO DE LAS INFRAESTRUCTURAS Y EL ORDENAMIENTO TERRITORIAL SUSTENTABLE

ESTRUCTURA PROGRAMATICA										
PROGRAMA		SUBPROGRAMA		PROYECTO			OBRA/ACTIVIDAD			
122-MEJORAMIENTO URBANO DE LOS CENTROS DE POBLACIÓN		02-REALIZACIÓN DE OBRAS DE URBANIZACIÓN		223-CONSTRUCCIÓN DE PAVIMENTO CON CONCRETO HIDRAULICO DE LA CALLE IGNACIO ALLENDE EN LA LOCALIDAD DE TANICHE EN EL MUNICIPIO DE TANICHE			001-CONSTRUCCION DE PAVIMENTO CON CONCRETO HIDRAULICO DE LA CALLE IGNACIO ALLENDE EN LA LOCALIDAD DE TANICHE EN EL MUNICIPIO DE TANICHE			
POBLACION O AREA DE ENFOQUE POTENCIAL	ATRIBUTO DE LA POBLACION O AREA DE ENFOQUE:	CENTRO DE POBLACION EN EL ESTADO DE OAXACA		HOMBRES:	0	MUJERES:	0	TOTAL:	570	
PRESUPUESTO ANUAL										
Aprobado	Ampliación	Reducción	Modificado	EJERCIDO T1		EJERCIDO T2		EJERCIDO T3		
0.00	1,550,423.86	0.00	1,550,423.86	0.00		0.00		0.00		
TOTAL EJERCIDO AL TRIMESTRE VIGENTE								0.00		
PRESUPUESTO TRIMESTRAL DE LA ACTIVIDAD										
Aprobado		Modificado		Comprometido		Devengado		Ejercido		
0.00		0.00		0.00		0.00		0.00		
DATOS DEL INDICADOR										
Nombre :				PORCENTAJE DE METROS CUADRADOS DE CALLES PAVIMENTADAS			Número de indicador :		2362	
Definición : MIDE EL PORCENTAJE DE METROS CUADRADOS DE CALLES PAVIMENTADAS RESPECTO AL PROGRAMADO										
Método de Cálculo : (METROS CUADRADOS DE CALLES PAVIMENTADAS/METROS CUADRADOS DE CALLES PROGRAMADAS A PAVIMENTAR CONTEMPLADAS EN EL BANCO DE PROYECTOS DE INVERSIÓN)*100										
Tipo		Dimensión		Frecuencia de Medición		Forma de cálculo del indicador		Tipo de Valor		
GESTIÓN		EFICACIA		TRIMESTRAL		PORCENTAJE		FLUJO		
Sentido Esperado					ASCENDENTE					
MEDIOS DE VERIFICACIÓN / FUENTE INFORMACIÓN					SUPUESTO					
INFORME MENSUAL DE AVANCE FISICO FINANCIERO (IMAFF) INTEGRADO POR EL DEPARTAMENTO DE SEGUIMIENTO INFORMATICO DE OBRAS, DISPONIBLE EN LA SUBSECRETARÍA DE PLANEACIÓN Y PROGRAMACIÓN DE OBRA. (ACTUALIZACIÓN MENSUAL).					SE CUENTA CON DISPONIBILIDAD DE RECURSOS DE FONDOS FEDERALES Y ESTATALES PARA EL FINANCIAMIENTO DE LAS OBRAS O ACCIONES Y LAS CONDICIONES LABORALES Y ECONÓMICAS SON FAVORABLES.					
DATOS DE LA META										
Definición de la variable Meta:		1 - METROS CUADRADOS DE CALLES PAVIMENTADAS								
Unidad de medida:		15 - METRO CUADRADO								
LÍNEA BASE					VALOR PROGRAMADO ANUAL					
AÑO	2018		VALOR	137,330.00		AÑO	2022		VALOR	884.70
AVANCE TRIMESTRAL OBRA/ACTIVIDAD										
METAS		1er.TRIMESTRE		2o.TRIMESTRE		3er.TRIMESTRE		4o.TRIMESTRE		
PROGRAMACIÓN INICIAL		0.00		0.00		619.29		265.41		
PROGRAMACIÓN ACTUALIZADA		0.00		0.00		619.29				
METAS ALCANZADAS		0.00		0.00		0.00		0.00		
PORCENTAJE ALCANZADO TRIMESTRAL		0.00		0.00		0.00		0.00		
								CUMPLIMIENTO DE METAS		
								T1+T2+T3+T4		
								884.70		
								T1+T2+T3+T4		
								619.29		
								T1+T2+T3+T4		
								0.00		
								PORCENTAJE ALCANZADO ANUAL		
								0.00		

PORCENTAJE DE CUMPLIMIENTO ALCANZADO EN EL TRIMESTRE: 0.00 %



SINFRA

JEFE ADMINISTRATIVO
MTRA. RUBI OLIVO VELASCO
DIRECTORA ADMINISTRATIVA

TITULAR DE LA DEPENDENCIA ENTIDAD
MTRA. JAVIER LOZANO VARGAS
SECRETARIO

REPORTE DE AVANCE DE GESTIÓN

UR 106 - SECRETARÍA DE LAS INFRAESTRUCTURAS Y EL ORDENAMIENTO TERRITORIAL SUSTENTABLE

TERCER TRIMESTRE 2022



UE: 001-OFICINA DEL SECRETARIO DE LAS INFRAESTRUCTURAS Y EL ORDENAMIENTO TERRITORIAL SUSTENTABLE

ESTRUCTURA PROGRAMÁTICA														
PROGRAMA		SUBPROGRAMA		PROYECTO			OBRA/ACTIVIDAD							
122-MEJORAMIENTO URBANO DE LOS CENTROS DE POBLACIÓN		02-REALIZACIÓN DE OBRAS DE URBANIZACIÓN		190-CONSTRUCCIÓN DE PAVIMENTO A BASE DE CONCRETO HIDRAULICO EN CALLE SIN NOMBRE DEL KM 0+320.00 AL KM 0+364.46 Y CALLE SIN NOMBRE DEL KM 0+900.00 AL KM 0+109.94. EN LA LOCALIDAD DE SAN PEDRO YOSONAMA, MUNICIPIO DE SAN JUAN NUMI.			001-CONSTRUCCION DE PAVIMENTO A BASE DE CONCRETO HIDRAULICO EN CALLE SIN NOMBRE DEL KM 0+320.00 AL KM 0+364.46 Y CALLE SIN NOMBRE DEL KM 0+000.00 AL KM 0+109.94, EN LA LOCALIDAD DE SAN PEDRO YOSONAMA, MUNICIPIO DE SAN JUAN NUMI.							
POBLACIÓN O ÁREA DE ENFOQUE POTENCIAL	ATRIBUTO DE LA POBLACIÓN O ÁREA DE ENFOQUE:	CENTRO DE POBLACIÓN EN EL ESTADO DE OAXACA		HOMBRES:	0	MUJERES:	0	TOTAL:	570					
PRESUPUESTO ANUAL														
Aprobado	Ampliación	Reducción	Modificado	EJERCIDO T1		EJERCIDO T2		EJERCIDO T3						
0.00	1,738,000.01	0.00	1,738,000.01	0.00		0.00		0.00						
				TOTAL EJERCIDO AL TRIMESTRE VIGENTE				0.00						
PRESUPUESTO TRIMESTRAL DE LA ACTIVIDAD														
Aprobado		Modificado		Comprometido		Devengado		% de Ejercido Vs. Modificado						
0.00		0.00		1,735,903.51		0.00		nan						
DATOS DEL INDICADOR														
Nombre :	PORCENTAJE DE METROS CUADRADOS DE CALLES PAVIMENTADAS				Número de Indicador :	2362								
Definición :	MIDE EL PORCENTAJE DE METROS CUADRADOS DE CALLES PAVIMENTADAS RESPECTO AL PROGRAMADO													
Método de Cálculo :	(METROS CUADRADOS DE CALLES PAVIMENTADAS/METROS CUADRADOS DE CALLES PROGRAMADAS A PAVIMENTAR CONTEMPLADAS EN EL BANCO DE PROYECTOS DE INVERSIÓN)*100													
Tipo	Dimensión		Frecuencia de Medición		Forma de cálculo del Indicador		Tipo de Valor		Sentido Esperado					
GESTIÓN	EFICACIA		TRIMESTRAL		PORCENTAJE		FLUJO		ASCENDENTE					
MEDIOS DE VERIFICACIÓN / FUENTE INFORMACIÓN					SUPUESTO									
INFORME MENSUAL DE AVANCE FISICO FINANCIERO (IMAFF) INTEGRADO POR EL DEPARTAMENTO DE SEGUIMIENTO INFORMATICO DE OBRAS. DISPONIBLE EN LA SUBSECRETARÍA DE PLANEACIÓN Y PROGRAMACIÓN DE OBRA. (ACTUALIZACIÓN MENSUAL).					SE CUENTA CON DISPONIBILIDAD DE RECURSOS DE FONDOS FEDERALES Y ESTATALES PARA EL FINANCIAMIENTO DE LAS OBRAS O ACCIONES Y LAS CONDICIONES LABORALES Y ECONÓMICAS SON FAVORABLES.									
DATOS DE LA META														
Definición de la variable Meta:	1 - METROS CUADRADOS DE CALLES PAVIMENTADAS													
Unidad de medida:	15 - METRO CUADRADO													
LÍNEA BASE					VALOR PROGRAMADO ANUAL									
AÑO	2018		VALOR		137,330.00		AÑO	2022		VALOR		1,109.77		
AVANCE TRIMESTRAL OBRA/ACTIVIDAD														
METAS	1er.TRIMESTRE			2o.TRIMESTRE			3er.TRIMESTRE			4o.TRIMESTRE			CUMPLIMIENTO DE METAS	
PROGRAMACIÓN INICIAL	0.00	0.00		0.00		554.88		554.89		T1+T2+T3+T4		1,109.77		
PROGRAMACIÓN ACTUALIZADA	0.00	0.00		0.00		554.88				T1+T2+T3+T4		554.88		
METAS ALCANZADAS	0.00	0.00		0.00		0.00		0.00		T1+T2+T3+T4		0.00		
PORCENTAJE ALCANZADO TRIMESTRAL	0.00	0.00		0.00		0.00		0.00		PORCENTAJE ALCANZADO ANUAL		0.00		

PORCENTAJE DE CUMPLIMIENTO ALCANZADO EN EL TRIMESTRE: 0.00 %



SINFRA

JEFE ADMINISTRATIVO
MTRA. RUBÉN VELASCO
DIRECTORA ADMINISTRATIVA

TITULAR DE LA DEPENDENCIA/ENTIDAD
MTRD. JAVIER LAZCANO VARGAS
SECRETARIO

REPORTE DE AVANCE DE GESTIÓN

UR 106 - SECRETARÍA DE LAS INFRAESTRUCTURAS Y EL ORDENAMIENTO TERRITORIAL SUSTENTABLE

TERCER TRIMESTRE 2022



UE: 001-OFICINA DEL SECRETARIO DE LAS INFRAESTRUCTURAS Y EL ORDENAMIENTO TERRITORIAL SUSTENTABLE

ESTRUCTURA PROGRAMÁTICA										
PROGRAMA		SUBPROGRAMA		PROYECTO			OBRA/ACTIVIDAD			
122-MEJORAMIENTO URBANO DE LOS CENTROS DE POBLACIÓN		02-REALIZACIÓN DE OBRAS DE URBANIZACIÓN		166-CONSTRUCCIÓN DE PAVIMENTO CON CONCRETO HIDRAULICO DE LA CALLE PRINCIPAL EN LA LOCALIDAD DE PIEDRA DE AMOLAR EN EL MUNICIPIO DE SAN MIGUEL SOYALTEPEC			001-CONSTRUCCION DE PAVIMENTO CON CONCRETO HIDRAULICO DE LA CALLE PRINCIPAL EN LA LOCALIDAD DE PIEDRA DE AMOLAR EN EL MUNICIPIO DE SAN MIGUEL SOYALTEPEC			
POBLACION O AREA DE ENFOQUE POTENCIAL	ATRIBUTO DE LA POBLACION O AREA DE ENFOQUE:	CENTRO DE POBLACION EN EL ESTADO DE OAXACA		HOMBRES:	0	MUJERES:	0	TOTAL:	570	
PRESUPUESTO ANUAL										
Aprobado	Ampliación	Reducción	Modificado	EJERCIDO T1		EJERCIDO T2		EJERCIDO T3	EJERCIDO T4	
0.00	3,425,431.54	0.00	3,425,431.54	0.00		0.00		3,422,644.67	0.00	
TOTAL EJERCIDO AL TRIMESTRE VIGENTE								3,422,644.67		
PRESUPUESTO TRIMESTRAL DE LA ACTIVIDAD										
Aprobado		Modificado		Comprometido		Devengado		Ejercido	% de Ejercido Vs. Modificado	
0.00		3,425,431.54		3,422,644.67		3,422,644.67		3,422,644.67	99.92	
DATOS DEL INDICADOR										
Nombre : PORCENTAJE DE METROS CUADRADOS DE CALLES PAVIMENTADAS				Número de Indicador :		2362				
Definición : MIDE EL PORCENTAJE DE METROS CUADRADOS DE CALLES PAVIMENTADAS RESPECTO AL PROGRAMADO										
Método de Cálculo : (METROS CUADRADOS DE CALLES PAVIMENTADAS/METROS CUADRADOS DE CALLES PROGRAMADAS A PAVIMENTAR CONTEMPLADAS EN EL BANCO DE PROYECTOS DE INVERSIÓN J*100										
Tipo	Dimensión		Frecuencia de Medición		Forma de cálculo del Indicador		Tipo de Valor		Sentido Esperado	
GESTIÓN	EFICACIA		TRIMESTRAL		PORCENTAJE		FLUJO		ASCENDENTE	
MEDIOS DE VERIFICACIÓN / FUENTE INFORMACIÓN					SUPUESTO					
INFORME MENSUAL DE AVANCE FISICO FINANCIERO (IMAFF) INTEGRADO POR EL DEPARTAMENTO DE SEGUIMIENTO INFORMATICO DE OBRAS, DISPONIBLE EN LA SUBSECRETARÍA DE PLANEACIÓN Y PROGRAMACIÓN DE OBRA. (ACTUALIZACIÓN MENSUAL).					SE CUENTA CON DISPONIBILIDAD DE RECURSOS DE FONDOS FEDERALES Y ESTATALES PARA EL FINANCIAMIENTO DE LAS OBRAS O ACCIONES Y LAS CONDICIONES LABORALES Y ECONÓMICAS SON FAVORABLES.					
DATOS DE LA META										
Definición de la variable Meta:		1 - METROS CUADRADOS DE CALLES PAVIMENTADAS								
Unidad de medida:		15 - METRO CUADRADO								
LÍNEA BASE					VALOR PROGRAMADO ANUAL					
AÑO	2018		VALOR	137,330.00		AÑO	2022		VALOR	1,860.00
AVANCE TRIMESTRAL OBRA/ACTIVIDAD										
METAS	1er.TRIMESTRE		2o.TRIMESTRE		3er.TRIMESTRE		4o.TRIMESTRE		CUMPLIMIENTO DE METAS	
PROGRAMACIÓN INICIAL	0.00	310.00	930.00	620.00	T1+T2+T3+T4		1,860.00			
PROGRAMACIÓN ACTUALIZADA	0.00	310.00	930.00	620.00	T1+T2+T3+T4		1,240.00			
METAS ALCANZADAS	0.00	0.00	1,860.00	0.00	T1+T2+T3+T4		1,860.00			
PORCENTAJE ALCANZADO TRIMESTRAL	0.00	0.00	200.00	0.00	PORCENTAJE ALCANZADO ANUAL		100.00			

PORCENTAJE DE CUMPLIMIENTO ALCANZADO EN EL TRIMESTRE: 200.00 %



SINFRA

JEFE ADMINISTRATIVO
MTRA. RUBI OJEDA VÉLASCOS
DIRECTORA ADMINISTRATIVA

TITULAR DE DEPENDENCIA ENTIDAD
MTRA. JAVIER LAZCANO VARGAS
SECRETARIO

REPORTE DE AVANCE DE GESTIÓN

UR 106 - SECRETARÍA DE LAS INFRAESTRUCTURAS Y EL ORDENAMIENTO TERRITORIAL SUSTENTABLE

TERCER TRIMESTRE 2022



UE: 001-OFICINA DEL SECRETARIO DE LAS INFRAESTRUCTURAS Y EL ORDENAMIENTO TERRITORIAL SUSTENTABLE

ESTRUCTURA PROGRAMATICA										
PROGRAMA		SUBPROGRAMA		PROYECTO			OBRA/ACTIVIDAD			
122-MEJORAMIENTO URBANO DE LOS CENTROS DE POBLACIÓN		02-REALIZACIÓN DE OBRAS DE URBANIZACIÓN		142-CONSTRUCCIÓN DE PAVIMENTO CON CONCRETO HIDRAULICO, DE LA CALLE INDEPENDENCIA, EN LA LOCALIDAD DE SAN JUAN CACAHUATEPEC, DEL MUNICIPIO DE SAN JUAN CACAHUATEPEC			001-CONSTRUCCIÓN DE PAVIMENTO CON CONCRETO HIDRAULICO, DE LA CALLE INDEPENDENCIA, EN LA LOCALIDAD DE SAN JUAN CACAHUATEPEC, DEL MUNICIPIO DE SAN JUAN CACAHUATEPEC			
POBLACIÓN O ÁREA DE ENFOQUE POTENCIAL	ATRIBUTO DE LA POBLACIÓN O ÁREA DE ENFOQUE:	CENTRO DE POBLACIÓN EN EL ESTADO DE OAXACA		HOMBRES:	0	MUJERES:	0	TOTAL:	570	
PRESUPUESTO ANUAL										
Aprobado	Ampliación	Reducción	Modificado	EJERCIDO T1		EJERCIDO T2		EJERCIDO T3		
0.00	1,999,995.06	0.00	1,999,995.06	0.00		0.00		0.00		
TOTAL EJERCIDO AL TRIMESTRE VIGENTE								0.00		
PRESUPUESTO TRIMESTRAL DE LA ACTIVIDAD										
Aprobado		Modificado		Comprometido		Devengado		% de Ejercido Vs. Modificado		
0.00		0.00		1,998,198.46		0.00		nan		
DATOS DEL INDICADOR										
Nombre :	PORCENTAJE DE METROS CUADRADOS DE CALLES PAVIMENTADAS				Número de Indicador :	2362				
Definición :	MIDE EL PORCENTAJE DE METROS CUADRADOS DE CALLES PAVIMENTADAS RESPECTO AL PROGRAMADO									
Método de Cálculo :	(METROS CUADRADOS DE CALLES PAVIMENTADAS/METROS CUADRADOS DE CALLES PROGRAMADAS A PAVIMENTAR CONTEMPLADAS EN EL BANCO DE PROYECTOS DE INVERSIÓN)*100									
Tipo	Dimensión		Frecuencia de Medición		Forma de cálculo del indicador		Tipo de Valor		Sentido Esperado	
GESTIÓN	EFICACIA		TRIMESTRAL		PORCENTAJE		FLUJO		ASCENDENTE	
MEDIOS DE VERIFICACIÓN / FUENTE INFORMACIÓN					SUPUESTO					
INFORME MENSUAL DE AVANCE FISICO FINANCIERO (IMAFF) INTEGRADO POR EL DEPARTAMENTO DE SEGUIMIENTO INFORMATICO DE OBRAS, DISPONIBLE EN LA SUBSECRETARÍA DE PLANEACIÓN Y PROGRAMACIÓN DE OBRA. (ACTUALIZACIÓN MENSUAL).					SE CUENTA CON DISPONIBILIDAD DE RECURSOS DE FONDOS FEDERALES Y ESTATALES PARA EL FINANCIAMIENTO DE LAS OBRAS O ACCIONES Y LAS CONDICIONES LABORALES Y ECONÓMICAS SON FAVORABLES.					
DATOS DE LA META										
Definición de la variable Meta:	1 - METROS CUADRADOS DE CALLES PAVIMENTADAS									
Unidad de medida:	15 - METRO CUADRADO									
LÍNEA BASE					VALOR PROGRAMADO ANUAL					
AÑO	2018		VALOR	137,330.00		AÑO	2022		VALOR	1,320.00
AVANCE TRIMESTRAL OBRA/ACTIVIDAD										
METAS	1er.TRIMESTRE		2o.TRIMESTRE		3er.TRIMESTRE		4o.TRIMESTRE		CUMPLIMIENTO DE METAS	
PROGRAMACIÓN INICIAL	0.00	440.00	440.00	660.00	660.00	220.00			T1+T2+T3+T4	1,320.00
PROGRAMACIÓN ACTUALIZADA	0.00	440.00	440.00	660.00	660.00				T1+T2+T3+T4	1,100.00
METAS ALCANZADAS	0.00	0.00	0.00	990.00	990.00	0.00			T1+T2+T3+T4	990.00
PORCENTAJE ALCANZADO TRIMESTRAL	0.00	0.00	0.00	150.00	150.00	0.00			PORCENTAJE ALCANZADO ANUAL	75.00

PORCENTAJE DE CUMPLIMIENTO ALCANZADO EN EL TRIMESTRE: 150.00 %



SINIRA

JEFE ADMINISTRATIVO
MTRA. RUBI OLGA VELASCO
DIRECTORA ADMINISTRATIVA

TITULAR DE LA SECRETARÍA DE LAS INFRAESTRUCTURAS Y EL ORDENAMIENTO TERRITORIAL SUSTENTABLE
MTR. JAVIER LACRUZ VARGAS
SECRETARIO

REPORTE DE AVANCE DE GESTIÓN

UR 106 - SECRETARÍA DE LAS INFRAESTRUCTURAS Y EL ORDENAMIENTO TERRITORIAL SUSTENTABLE

TERCER TRIMESTRE 2022



UE: 001-OFICINA DEL SECRETARIO DE LAS INFRAESTRUCTURAS Y EL ORDENAMIENTO TERRITORIAL SUSTENTABLE

ESTRUCTURA PROGRAMATICA										
PROGRAMA		SUBPROGRAMA		PROYECTO			OBRA/ACTIVIDAD			
122-MEJORAMIENTO URBANO DE LOS CENTROS DE POBLACIÓN		02-REALIZACIÓN DE OBRAS DE URBANIZACIÓN		239-CONSTRUCCIÓN DE PAVIMENTO CON CONCRETO HIDRAULICO DE LA CALLE SIN NOMBRE EN LA LOCALIDAD DE LLANO DE LA PLAZA EN EL MUNICIPIO DE MESONES HIDALGO			001-CONSTRUCCIÓN DE PAVIMENTO CON CONCRETO HIDRAULICO DE LA CALLE SIN NOMBRE EN LA LOCALIDAD DE LLANO DE LA PLAZA EN EL MUNICIPIO DE MESONES HIDALGO			
POBLACIÓN O ÁREA DE ENFOQUE POTENCIAL	ATRIBUTO DE LA POBLACIÓN O ÁREA DE ENFOQUE:	CENTRO DE POBLACIÓN EN EL ESTADO DE OAXACA		HOMBRES:	0	MUJERES:	0	TOTAL:	570	
PRESUPUESTO ANUAL										
Aprobado	Ampliación	Reducción	Modificado	EJERCIDO T1		EJERCIDO T2		EJERCIDO T3		
0.00	2,568,664.17	0.00	2,568,664.17	0.00		0.00		0.00		
				TOTAL EJERCIDO AL TRIMESTRE VIGENTE				0.00		
PRESUPUESTO TRIMESTRAL DE LA ACTIVIDAD										
Aprobado		Modificado		Comprometido		Devengado		Ejercido		
0.00		0.00		0.00		0.00		0.00		
								% de Ejercido Vs. Modificado		
								nan		
DATOS DEL INDICADOR										
Nombre :		PORCENTAJE DE METROS CUADRADOS DE CALLES PAVIMENTADAS				Número de indicador :		2362		
Definición :		MIDE EL PORCENTAJE DE METROS CUADRADOS DE CALLES PAVIMENTADAS RESPECTO AL PROGRAMADO								
Método de Cálculo :		(METROS CUADRADOS DE CALLES PAVIMENTADAS/METROS CUADRADOS DE CALLES PROGRAMADAS A PAVIMENTAR CONTEMPLADAS EN EL BANCO DE PROYECTOS DE INVERSIÓN)*100								
Tipo	Dimensión		Frecuencia de Medición		Forma de cálculo del indicador		Tipo de Valor		Sentido Esperado	
GESTIÓN	EFICACIA		TRIMESTRAL		PORCENTAJE		FLUJO		ASCENDENTE	
MEDIOS DE VERIFICACIÓN / FUENTE INFORMACIÓN					SUPUESTO					
INFORME MENSUAL DE AVANCE FISICO FINANCIERO (IMAFF) INTEGRADO POR EL DEPARTAMENTO DE SEGUIMIENTO INFORMATICO DE OBRAS, DISPONIBLE EN LA SUBSECRETARÍA DE PLANEACIÓN Y PROGRAMACIÓN DE OBRA. (ACTUALIZACIÓN MENSUAL).					SE CUENTA CON DISPONIBILIDAD DE RECURSOS DE FONDOS FEDERALES Y ESTATALES PARA EL FINANCIAMIENTO DE LAS OBRAS O ACCIONES Y LAS CONDICIONES LABORALES Y ECONÓMICAS SON FAVORABLES.					
DATOS DE LA META										
Definición de la variable Meta:		1 - METROS CUADRADOS DE CALLES PAVIMENTADAS								
Unidad de medida:		15 - METRO CUADRADO								
LINEA BASE					VALOR PROGRAMADO ANUAL					
AÑO	2018		VALOR	137,330.00		AÑO	2022		VALOR	1,380.00
AVANCE TRIMESTRAL OBRA/ACTIVIDAD										
METAS	1er.TRIMESTRE		2o.TRIMESTRE		3er.TRIMESTRE		4o.TRIMESTRE		CUMPLIMIENTO DE METAS	
PROGRAMACIÓN INICIAL	0.00	0.00	230.00		230.00		1,150.00		T1+T2+T3+T4	1,380.00
PROGRAMACIÓN ACTUALIZADA	0.00	0.00	230.00		230.00		1,150.00		T1+T2+T3+T4	230.00
METAS ALCANZADAS	0.00	0.00	0.00		0.00		0.00		T1+T2+T3+T4	0.00
PORCENTAJE ALCANZADO TRIMESTRAL	0.00	0.00	0.00		0.00		0.00		PORCENTAJE ALCANZADO ANUAL	0.00

PORCENTAJE DE CUMPLIMIENTO ALCANZADO EN EL TRIMESTRE: 0.00 %



SINFRA

JEFE ADMINISTRATIVO
MTRA. RUBI OLIVO VELASCO
DIRECTORA ADMINISTRATIVA

TITULAR DE LA FUNDACIÓN ENTIDAD
MTRA. ANA LUZ GARCÍA
SECRETARÍA

REPORTE DE AVANCE DE GESTIÓN

UR 106 - SECRETARÍA DE LAS INFRAESTRUCTURAS Y EL ORDENAMIENTO TERRITORIAL SUSTENTABLE

TERCER TRIMESTRE 2022



UE: 001-OFICINA DEL SECRETARIO DE LAS INFRAESTRUCTURAS Y EL ORDENAMIENTO TERRITORIAL SUSTENTABLE

ESTRUCTURA PROGRAMÁTICA											
PROGRAMA		SUBPROGRAMA		PROYECTO			OBRA/ACTIVIDAD				
122-MEJORAMIENTO URBANO DE LOS CENTROS DE POBLACIÓN		02-REALIZACIÓN DE OBRAS DE URBANIZACIÓN		215-AMPLIACIÓN DE LA RED DE DISTRIBUCIÓN DE ENERGÍA ELÉCTRICA EN VARIAS CALLES EN LA LOCALIDAD DE PUEBLO VIEJO, MUNICIPIO DE SAN JOSE CHILTEPEC			001-AMPLIACIÓN DE LA RED DE DISTRIBUCIÓN DE ENERGÍA ELÉCTRICA EN VARIAS CALLES EN LA LOCALIDAD DE PUEBLO VIEJO, MUNICIPIO DE SAN JOSE CHILTEPEC				
POBLACIÓN O ÁREA DE ENFOQUE POTENCIAL	ATRIBUTO DE LA POBLACIÓN O ÁREA DE ENFOQUE:	CENTRO DE POBLACIÓN EN EL ESTADO DE OAXACA		HOMBRES:	0	MUJERES:	0	TOTAL:	570		
PRESUPUESTO ANUAL											
Aprobado	Ampliación	Reducción	Modificado	EJERCIDO T1		EJERCIDO T2		EJERCIDO T3			
0.00	2,456,438.60	0.00	2,456,438.60	0.00		0.00		0.00			
TOTAL EJERCIDO AL TRIMESTRE VIGENTE								0.00			
PRESUPUESTO TRIMESTRAL DE LA ACTIVIDAD											
Aprobado		Modificado		Comprometido		Ejercido		% de Ejercido Vs. Modificado			
0.00		0.00		0.00		0.00		nan			
DATOS DEL INDICADOR											
Nombre :	PORCENTAJE DE KILOMETROS LINEALES DE LÍNEAS Y REDES DE DISTRIBUCIÓN DE ENERGÍA ELÉCTRICA AMPLIADAS				Número de Indicador :	2718					
Definición :	MIDE EL PORCENTAJE DE KILOMETROS LINEALES DE LÍNEAS Y REDES DE DISTRIBUCIÓN DE ENERGÍA ELÉCTRICA AMPLIADAS RESPECTO A LOS KILOMETROS PROGRAMADOS										
Método de Cálculo :	(KILOMETROS LINEALES DE LÍNEAS Y REDES DE DISTRIBUCIÓN DE ENERGÍA ELÉCTRICA AMPLIADA/KILOMETROS LINEALES DE LÍNEAS Y REDES DE DISTRIBUCIÓN DE ENERGÍA ELÉCTRICA PROGRAMADAS A AMPLIAR CONTEMPLADAS EN EL BANCO DE PROYECTOS DE INVERSIÓN)*100										
Tipo	Dimensión	Frecuencia de Medición		Forma de cálculo del indicador		Tipo de Valor		Sentido Esperado			
GESTIÓN	EFICACIA	TRIMESTRAL		PORCENTAJE		FLUJO		ASCENDENTE			
MEDIOS DE VERIFICACIÓN / FUENTE INFORMACIÓN					SUPUESTO						
INFORME MENSUAL DE AVANCE FÍSICO FINANCIERO (IMAFF) INTEGRADO POR EL DEPARTAMENTO DE SEGUIMIENTO INFORMATICO DE OBRAS, DISPONIBLE EN LA SUBSECRETARÍA DE PLANEACIÓN Y PROGRAMACIÓN DE OBRA. (ACTUALIZACIÓN MENSUAL).					SE CUENTA CON DISPONIBILIDAD DE RECURSOS DE FONDOS FEDERALES Y ESTATALES PARA EL FINANCIAMIENTO DE LAS OBRAS O ACCIONES Y LAS CONDICIONES LABORALES Y ECONOMICAS SON FAVORABLES.						
DATOS DE LA META											
Definición de la variable Meta:	1 - KILOMETROS LINEALES DE LÍNEAS Y REDES DE DISTRIBUCIÓN DE ENERGÍA ELÉCTRICA AMPLIADAS										
Unidad de medida:	34 - KILÓMETRO LINEAL										
LINEA BASE					VALOR PROGRAMADO ANUAL						
AÑO	2021		VALOR	0.00		AÑO	2022		VALOR	1.51	
AVANCE TRIMESTRAL OBRA/ACTIVIDAD											
METAS	1er.TRIMESTRE		2o.TRIMESTRE		3er.TRIMESTRE		4o.TRIMESTRE		CUMPLIMIENTO DE METAS		
PROGRAMACIÓN INICIAL	0.00	0.00	0.50	1.01	T1+T2+T3+T4		1.51				
PROGRAMACIÓN ACTUALIZADA	0.00	0.00	0.50	T1+T2+T3+T4		0.50					
METAS ALCANZADAS	0.00	0.00	0.00	0.00	T1+T2+T3+T4		0.00				
PORCENTAJE ALCANZADO TRIMESTRAL	0.00	0.00	0.00	0.00	PORCENTAJE ALCANZADO ANUAL		0.00				

PORCENTAJE DE CUMPLIMIENTO ALCANZADO EN EL TRIMESTRE: 0.00 %



SINFRA

JEFE ADMINISTRATIVO
MTRA. RUBI OLIVO VELASCO
DIRECTORA ADMINISTRATIVA

TITULAR DE LA OFICINA DE PLANEACIÓN
MTR. CAROLINA ZAMANO VARELA
SECRETARÍA

REPORTE DE AVANCE DE GESTIÓN

UR 106 - SECRETARÍA DE LAS INFRAESTRUCTURAS Y EL ORDENAMIENTO TERRITORIAL SUSTENTABLE

TERCER TRIMESTRE 2022



Gobierno del Estado

UE: 001-OFCINA DEL SECRETARIO DE LAS INFRAESTRUCTURAS Y EL ORDENAMIENTO TERRITORIAL SUSTENTABLE

ESTRUCTURA PROGRAMATICA										
PROGRAMA		SUBPROGRAMA		PROYECTO			OBRA/ACTIVIDAD			
122-MEJORAMIENTO URBANO DE LOS CENTROS DE POBLACIÓN		02-REALIZACIÓN DE OBRAS DE URBANIZACIÓN		182-CONSTRUCCIÓN DE PAVIMENTO CON CONCRETO HIDRÁULICO EN LA CALLE CAMINO REAL, EN LA LOCALIDAD DE SANTA MARÍA CUQUILA, MUNICIPIO DE HEROICA CIUDAD DE TLAXIACO			001-CONSTRUCCIÓN DE PAVIMENTO CON CONCRETO HIDRÁULICO EN LA CALLE CAMINO REAL, EN LA LOCALIDAD DE SANTA MARÍA CUQUILA, MUNICIPIO DE HEROICA CIUDAD DE TLAXIACO			
POBLACIÓN O ÁREA DE ENFOQUE POTENCIAL	ATRIBUTO DE LA POBLACIÓN O ÁREA DE ENFOQUE:	CENTRO DE POBLACIÓN EN EL ESTADO DE OAXACA		HOMBRES:	0	MUJERES:	0	TOTAL:	570	
PRESUPUESTO ANUAL										
Aprobado	Ampliación	Reducción	Modificado	EJERCIDO T1		EJERCIDO T2		EJERCIDO T3		
0.00	1,698,717.34	0.00	1,698,717.34	0.00		0.00		0.00		
								TOTAL EJERCIDO AL TRIMESTRE VIGENTE		0.00
PRESUPUESTO TRIMESTRAL DE LA ACTIVIDAD										
Aprobado		Modificado		Comprometido		Devengado		% de Ejercido Vs. Modificado		
0.00		0.00		1,697,717.34		0.00		nan		
DATOS DEL INDICADOR										
Nombre :	PORCENTAJE DE METROS CUADRADOS DE CALLES PAVIMENTADAS				Número de indicador :	2362				
Definición :	MIDE EL PORCENTAJE DE METROS CUADRADOS DE CALLES PAVIMENTADAS RESPECTO AL PROGRAMADO									
Método de Cálculo :	(METROS CUADRADOS DE CALLES PAVIMENTADAS/METROS CUADRADOS DE CALLES PROGRAMADAS A PAVIMENTAR CONTEMPLADAS EN EL BANCO DE PROYECTOS DE INVERSIÓN)*100									
Tipo	Dimensión		Frecuencia de Medición		Forma de cálculo del indicador		Tipo de Valor		Sentido Esperado	
GESTIÓN	EFICACIA		TRIMESTRAL		PORCENTAJE		FLUJO		ASCENDENTE	
MEDIOS DE VERIFICACIÓN / FUENTE INFORMACIÓN					SUPUESTO					
INFORME MENSUAL DE AVANCE FISICO FINANCIERO (IMAFF) INTEGRADO POR EL DEPARTAMENTO DE SEGUIMIENTO INFORMÁTICO DE OBRAS, DISPONIBLE EN LA SUBSECRETARÍA DE PLANEACIÓN Y PROGRAMACIÓN DE OBRA. (ACTUALIZACIÓN MENSUAL).					SE CUENTA CON DISPONIBILIDAD DE RECURSOS DE FONDOS FEDERALES Y ESTATALES PARA EL FINANCIAMIENTO DE LAS OBRAS O ACCIONES Y LAS CONDICIONES LABORALES Y ECONÓMICAS SON FAVORABLES.					
DATOS DE LA META										
Definición de la variable Meta:	1 - METROS CUADRADOS DE CALLES PAVIMENTADAS									
Unidad de medida:	15 - METRO CUADRADO									
LINEA BASE					VALOR PROGRAMADO ANUAL					
AÑO	2018		VALOR	137,330.00		AÑO	2022		VALOR	781.29
AVANCE TRIMESTRAL OBRA/ACTIVIDAD										
METAS	1er.TRIMESTRE		2o.TRIMESTRE		3er.TRIMESTRE		4o.TRIMESTRE		CUMPLIMIENTO DE METAS	
PROGRAMACIÓN INICIAL	0.00	0.00	0.00	0.00	390.65	390.65	390.65	390.65	T1+T2+T3+T4	781.29
PROGRAMACIÓN ACTUALIZADA	0.00	0.00	0.00	0.00	390.65	390.65	390.65	390.65	T1+T2+T3+T4	390.65
METAS ALCANZADAS	0.00	0.00	0.00	0.00	0.00	0.00	0.00	0.00	T1+T2+T3+T4	0.00
PORCENTAJE ALCANZADO TRIMESTRAL	0.00	0.00	0.00	0.00	0.00	0.00	0.00	0.00	PORCENTAJE ALCANZADO ANUAL	0.00

PORCENTAJE DE CUMPLIMIENTO ALCANZADO EN EL TRIMESTRE: 0.00 %



SINFRA

JEFE ADMINISTRATIVO
MTRA. RUBI OLIVERA VELASCO
DIRECTORA ADMINISTRATIVA

TITULAR DE LA DEPENDENCIA
MTRA. RIVIERA LAZCANO MORA
SECRETARIO

REPORTE DE AVANCE DE GESTIÓN

UR 106 - SECRETARÍA DE LAS INFRAESTRUCTURAS Y EL ORDENAMIENTO TERRITORIAL SUSTENTABLE

TERCER TRIMESTRE 2022



UE: 001-OFICINA DEL SECRETARIO DE LAS INFRAESTRUCTURAS Y EL ORDENAMIENTO TERRITORIAL SUSTENTABLE

ESTRUCTURA PROGRAMÁTICA							
PROGRAMA		SUBPROGRAMA		PROYECTO		OBRA/ACTIVIDAD	
122-MEJORAMIENTO URBANO DE LOS CENTROS DE POBLACIÓN		02-REALIZACIÓN DE OBRAS DE URBANIZACIÓN		158-CONSTRUCCIÓN DE PAVIMENTO CON CONCRETO HIDRAULICO EN LA CALLE DEL CALVARIO EN LA LOCALIDAD DE BUENAVISTA LOXICHA DEL MUNICIPIO DE SAN AGUSTÍN LOXICHA		001-CONSTRUCCIÓN DE PAVIMENTO CON CONCRETO HIDRAULICO EN LA CALLE DEL CALVARIO EN LA LOCALIDAD DE BUENAVISTA LOXICHA DEL MUNICIPIO DE SAN AGUSTÍN LOXICHA	
POBLACIÓN O ÁREA DE ENFOQUE POTENCIAL	ATRIBUTO DE LA POBLACIÓN O ÁREA DE ENFOQUE:	CENTRO DE POBLACIÓN EN EL ESTADO DE OAXACA		HOMBRES:	0	MUJERES:	0
						TOTAL:	570
PRESUPUESTO ANUAL							
Aprobado	Ampliación	Reducción	Modificado	EJERCIDO T1		EJERCIDO T2	
0.00	4,999,616.30	0.00	4,999,616.30	0.00		0.00	
				EJERCIDO T3		EJERCIDO T4	
				0.00		0.00	
				TOTAL EJERCIDO AL TRIMESTRE VIGENTE			
				0.00			
PRESUPUESTO TRIMESTRAL DE LA ACTIVIDAD							
Aprobado		Modificado		Comprometido		Devengado	
0.00		0.00		4,999,000.83		0.00	
				Ejercido		% de Ejercido Vs. Modificado	
				0.00		nan	
DATOS DEL INDICADOR							
Nombre : PORCENTAJE DE METROS CUADRADOS DE CALLES PAVIMENTADAS				Número de Indicador : 2362			
Definición : MIDE EL PORCENTAJE DE METROS CUADRADOS DE CALLES PAVIMENTADAS RESPECTO AL PROGRAMADO							
Método de Cálculo : (METROS CUADRADOS DE CALLES PAVIMENTADAS/METROS CUADRADOS DE CALLES PROGRAMADAS A PAVIMENTAR CONTEMPLADAS EN EL BANCO DE PROYECTOS DE INVERSIÓN)*100							
Tipo	Dimensión		Frecuencia de Medición		Forma de cálculo del Indicador		Tipo de Valor
GESTIÓN	EFICACIA		TRIMESTRAL		PORCENTAJE		FLUJO
MEDIOS DE VERIFICACIÓN / FUENTE INFORMACIÓN				SUPUESTO			
INFORME MENSUAL DE AVANCE FISICO FINANCIERO (IMAFF) INTEGRADO POR EL DEPARTAMENTO DE SEGUIMIENTO INFORMATICO DE OBRAS, DISPONIBLE EN LA SUBSECRETARÍA DE PLANEACIÓN Y PROGRAMACIÓN DE OBRA. (ACTUALIZACIÓN MENSUAL).				SE CUENTA CON DISPONIBILIDAD DE RECURSOS DE FONDOS FEDERALES Y ESTATALES PARA EL FINANCIAMIENTO DE LAS OBRAS O ACCIONES Y LAS CONDICIONES LABORALES Y ECONÓMICAS SON FAVORABLES.			
DATOS DE LA META							
Definición de la variable Meta: 1 - METROS CUADRADOS DE CALLES PAVIMENTADAS							
Unidad de medida: 15 - METRO CUADRADO							
LÍNEA BASE				VALOR PROGRAMADO ANUAL			
AÑO	2018		VALOR	137,330.00	AÑO	2022	
						VALOR	2,358.50
AVANCE TRIMESTRAL OBRA/ACTIVIDAD							
METAS	1er.TRIMESTRE	2o.TRIMESTRE	3er.TRIMESTRE	4o.TRIMESTRE	CUMPLIMIENTO DE METAS		
PROGRAMACIÓN INICIAL	0.00	393.08	1,179.24	786.18	T1+T2+T3+T4	2,358.50	
PROGRAMACIÓN ACTUALIZADA	0.00	393.08	1,179.24		T1+T2+T3+T4	1,572.32	
METAS ALCANZADAS	0.00	0.00	235.85	0.00	T1+T2+T3+T4	235.85	
PORCENTAJE ALCANZADO TRIMESTRAL	0.00	0.00	20.00	0.00	PORCENTAJE ALCANZADO ANUAL	10.00	

PORCENTAJE DE CUMPLIMIENTO ALCANZADO EN EL TRIMESTRE: 20.00 %



SINRA

JEFE ADMINISTRATIVO
MTRA. RUBI OLIVERA VELASCO
DIRECTORA ADMINISTRATIVA

TITULAR DE LA DEPENDENCIA/ENTIDAD
MTRA. JAVIERA ALCAZAR BARGAS
SECRETARÍA

REPORTE DE AVANCE DE GESTIÓN

UR 106 - SECRETARÍA DE LAS INFRAESTRUCTURAS Y EL ORDENAMIENTO TERRITORIAL SUSTENTABLE

TERCER TRIMESTRE 2022



UE: 001-OFCINA DEL SECRETARIO DE LAS INFRAESTRUCTURAS Y EL ORDENAMIENTO TERRITORIAL SUSTENTABLE

ESTRUCTURA PROGRAMATICA										
PROGRAMA		SUBPROGRAMA		PROYECTO			OBRA/ACTIVIDAD			
122-MEJORAMIENTO URBANO DE LOS CENTROS DE POBLACIÓN		02-REALIZACIÓN DE OBRAS DE URBANIZACIÓN		121-AMPLIACIÓN DE LA RED DE DISTRIBUCIÓN DE ENERGÍA ELÉCTRICA EN VARIAS CALLES EN LA LOCALIDAD DE SAN ANDRES SINAXTLA, MUNICIPIO DE SAN ANDRES SINAXTLA			001-AMPLIACION DE LA RED DE DISTRIBUCION DE ENERGIA ELECTRICA EN VARIAS CALLES EN LA LOCALIDAD DE SAN ANDRES SINAXTLA, MUNICIPIO DE SAN ANDRES SINAXTLA (1A ETAPA)			
POBLACION O AREA DE ENFOQUE POTENCIAL	ATRIBUTO DE LA POBLACION O AREA DE ENFOQUE:	CENTRO DE POBLACION EN EL ESTADO DE OAXACA		HOMBRES:	0	MUJERES:	0	TOTAL:	570	
PRESUPUESTO ANUAL										
Aprobado	Ampliación	Reducción	Modificado	EJERCIDO T1		EJERCIDO T2		EJERCIDO T3	EJERCIDO T4	
0.00	1,699,180.64	0.00	1,699,180.64	0.00		0.00		976,538.73	0.00	
TOTAL EJERCIDO AL TRIMESTRE VIGENTE								976,538.73		
PRESUPUESTO TRIMESTRAL DE LA ACTIVIDAD										
Aprobado		Modificado		Comprometido		Devengado		Ejercido	% de Ejercido Vs. Modificado	
0.00		976,538.73		0.00		976,538.73		976,538.73	100.00	
DATOS DEL INDICADOR										
Nombre :	PORCENTAJE DE KILOMETROS LINEALES DE LINEAS Y REDES DE DISTRIBUCION DE ENERGIA ELECTRICA AMPLIADAS				Número de indicador :	2718				
Definición :	MIDE EL PORCENTAJE DE KILOMETROS LINEALES DE LINEAS Y REDES DE DISTRIBUCION DE ENERGIA ELÉCTRICA AMPLIADAS RESPECTO A LOS KILOMETROS PROGRAMADOS									
Método de Cálculo :	(KILOMETROS LINEALES DE LINEAS Y REDES DE DISTRIBUCION DE ENERGIA ELECTRICA AMPLIADA/KILOMETROS LINEALES DE LINEAS Y REDES DE DISTRIBUCION DE ENERGIA ELECTRICA PROGRAMADAS A AMPLIAR CONTEMPLADAS EN EL BANCO DE PROYECTOS DE INVERSIÓN)*100									
Tipo	Dimensión	Frecuencia de Medición		Forma de cálculo del indicador		Tipo de Valor		Sentido Esperado		
GESTIÓN	EFICACIA	TRIMESTRAL		PORCENTAJE		FLUJO		ASCENDENTE		
MEDIOS DE VERIFICACIÓN / FUENTE INFORMACIÓN					SUPUESTO					
INFORME MENSUAL DE AVANCE FISICO FINANCIERO (IMAFF) INTEGRADO POR EL DEPARTAMENTO DE SEGUIMIENTO INFORMATICO DE OBRAS, DISPONIBLE EN LA SUBSECRETARÍA DE PLANEACIÓN Y PROGRAMACIÓN DE OBRA. (ACTUALIZACIÓN MENSUAL).					SE CUENTA CON DISPONIBILIDAD DE RECURSOS DE FONDOS FEDERALES Y ESTATALES PARA EL FINANCIAMIENTO DE LAS OBRAS O ACCIONES Y LAS CONDICIONES LABORALES Y ECONÓMICAS SON FAVORABLES.					
DATOS DE LA META										
Definición de la variable Meta:	1 - KILOMETROS LINEALES DE LINEAS Y REDES DE DISTRIBUCION DE ENERGIA ELÉCTRICA AMPLIADAS									
Unidad de medida:	34 - KILÓMETRO LINEAL									
LINEA BASE					VALOR PROGRAMADO ANUAL					
AÑO	2021		VALOR	0.00		AÑO	2022		VALOR	1.24
AVANCE TRIMESTRAL OBRA/ACTIVIDAD										
METAS	1er.TRIMESTRE		2o.TRIMESTRE		3er.TRIMESTRE		4o.TRIMESTRE		CUMPLIMIENTO DE METAS	
PROGRAMACION INICIAL	0.00		0.62		0.62		0.00		T1+T2+T3+T4	1.24
PROGRAMACION ACTUALIZADA	0.00		0.62		0.62				T1+T2+T3+T4	1.24
METAS ALCANZADAS	0.00		0.00		1.24		0.00		T1+T2+T3+T4	1.24
PORCENTAJE ALCANZADO TRIMESTRAL	0.00		0.00		199.68		0.00		PORCENTAJE ALCANZADO ANUAL	99.84

PORCENTAJE DE CUMPLIMIENTO ALCANZADO EN EL TRIMESTRE: 199.68 %



SINFRA

JEFE ADMINISTRATIVO
MTRA. RUBI OLIVERA VELASCO
DIRECTORA ADMINISTRATIVA

TITULAR DE LA SECRETARÍA DE ESTADO
MTRA. JAVIER LEZCANO VARGAS
SECRETARIO

REPORTE DE AVANCE DE GESTIÓN
UR 106 - SECRETARÍA DE LAS INFRAESTRUCTURAS Y EL ORDENAMIENTO TERRITORIAL SUSTENTABLE
TERCER TRIMESTRE 2022



UE: 001-OFCINA DEL SECRETARIO DE LAS INFRAESTRUCTURAS Y EL ORDENAMIENTO TERRITORIAL SUSTENTABLE

ESTRUCTURA PROGRAMÁTICA										
PROGRAMA		SUBPROGRAMA		PROYECTO			OBRA/ACTIVIDAD			
122-MEJORAMIENTO URBANO DE LOS CENTROS DE POBLACIÓN		02-REALIZACIÓN DE OBRAS DE URBANIZACIÓN		134-AMPLIACIÓN DE LA RED DE DISTRIBUCIÓN DE ENERGÍA ELÉCTRICA EN DIVERSAS CALLES DE LA LOCALIDAD DE SAN JOSÉ ESTANCIA GRANDE, MUNICIPIO DE SAN JOSÉ ESTANCIA GRANDE			001-AMPLIACIÓN DE LA RED DE DISTRIBUCIÓN DE ENERGÍA ELÉCTRICA EN DIVERSAS CALLES DE LA LOCALIDAD DE SAN JOSÉ ESTANCIA GRANDE, MUNICIPIO DE SAN JOSÉ ESTANCIA GRANDE			
POBLACIÓN O ÁREA DE ENFOQUE POTENCIAL	ATRIBUTO DE LA POBLACIÓN O ÁREA DE ENFOQUE:	CENTRO DE POBLACIÓN EN EL ESTADO DE OAXACA		HOMBRES:	0	MUJERES:	0	TOTAL:	570	
PRESUPUESTO ANUAL										
Aprobado	Ampliación	Reducción	Modificado	EJERCIDO T1		EJERCIDO T2		EJERCIDO T3	EJERCIDO T4	
0.00	1,160,059.64	0.00	1,160,059.64	0.00		0.00		403,219.45	0.00	
								TOTAL EJERCIDO AL TRIMESTRE VIGENTE		403,219.45
PRESUPUESTO TRIMESTRAL DE LA ACTIVIDAD										
Aprobado		Modificado		Comprometido		Devengado		Ejercido	% de Ejercido Vs. Modificado	
0.00		403,219.45		1,156,944.01		403,219.45		403,219.45	100.00	
DATOS DEL INDICADOR										
Nombre :	PORCENTAJE DE KILÓMETROS DE REDES DE DISTRIBUCIÓN DE ENERGÍA ELÉCTRICA AMPLIADAS			Número de Indicador :	2744					
Definición :	MIDE EL PORCENTAJE DE KILÓMETROS DE REDES DE DISTRIBUCIÓN DE ENERGÍA ELÉCTRICA AMPLIADAS									
Método de Cálculo :	(KILÓMETROS LINEALES DE REDES DE DISTRIBUCIÓN DE ENERGÍA ELÉCTRICA AMPLIADAS/KILÓMETROS LINEALES DE REDES DE DISTRIBUCIÓN DE ENERGÍA ELÉCTRICA A AMPLIAR CONTEMPLADAS EN EL BANCO DE PROYECTOS DE INVERSIÓN)*100									
Tipo	Dimensión	Frecuencia de Medición		Forma de cálculo del indicador		Tipo de Valor		Sentido Esperado		
GESTIÓN	EFICACIA	TRIMESTRAL		PORCENTAJE		FLUJO		ASCENDENTE		
MEDIOS DE VERIFICACIÓN / FUENTE INFORMACIÓN					SUPUESTO					
INFORME MENSUAL DE AVANCE FÍSICO FINANCIERO (IMAFF) INTEGRADO POR EL DEPARTAMENTO DE SEGUIMIENTO INFORMÁTICO DE OBRAS, DISPONIBLE EN LA SUBSECRETARÍA DE PLANEACIÓN Y PROGRAMACIÓN DE OBRA. (ACTUALIZACIÓN MENSUAL).					SE CUENTA CON DISPONIBILIDAD DE RECURSOS DE FONDOS FEDERALES Y ESTATALES PARA EL FINANCIAMIENTO DE LAS OBRAS O ACCIONES Y LAS CONDICIONES LABORALES Y ECONÓMICAS SON FAVORABLES.					
DATOS DE LA META										
Definición de la variable Meta:	1 - KILÓMETROS LINEALES DE REDES DE DISTRIBUCIÓN DE ENERGÍA ELÉCTRICA AMPLIADAS									
Unidad de medida:	34 - KILÓMETRO LINEAL									
LÍNEA BASE					VALOR PROGRAMADO ANUAL					
AÑO	2018		VALOR	0.00	AÑO	2022		VALOR	0.83	
AVANCE TRIMESTRAL OBRA/ACTIVIDAD										
METAS	1er.TRIMESTRE		2o.TRIMESTRE		3er.TRIMESTRE		4o.TRIMESTRE		CUMPLIMIENTO DE METAS	
PROGRAMACIÓN INICIAL	0.00	0.28	0.41	0.14	T1+T2+T3+T4		0.83			
PROGRAMACIÓN ACTUALIZADA	0.00	0.28	0.41	T1+T2+T3+T4		0.69				
METAS ALCANZADAS	0.00	0.00	0.75	0.00	T1+T2+T3+T4		0.75			
PORCENTAJE ALCANZADO TRIMESTRAL	0.00	0.00	181.16	0.00	PORCENTAJE ALCANZADO ANUAL		90.36			

PORCENTAJE DE CUMPLIMIENTO ALCANZADO EN EL TRIMESTRE: 181.16%



SINFRA

JEFE ADMINISTRATIVO
 MTRA. RUBI OLIVERA VELASCO
 DIRECTORA ADMINISTRATIVA

TITULAR DE LA SECRETARÍA DE LAS INFRAESTRUCTURAS Y EL ORDENAMIENTO TERRITORIAL SUSTENTABLE
 MTR. JAMES CÁNDIDO VARGAS
 SECRETARIO

REPORTE DE AVANCE DE GESTIÓN

UR 106 - SECRETARÍA DE LAS INFRAESTRUCTURAS Y EL ORDENAMIENTO TERRITORIAL SUSTENTABLE

TERCER TRIMESTRE 2022



UE: 001-OFICINA DEL SECRETARIO DE LAS INFRAESTRUCTURAS Y EL ORDENAMIENTO TERRITORIAL SUSTENTABLE

ESTRUCTURA PROGRAMÁTICA							
PROGRAMA		SUBPROGRAMA		PROYECTO		OBRA/ACTIVIDAD	
122-MEJORAMIENTO URBANO DE LOS CENTROS DE POBLACIÓN		02-REALIZACIÓN DE OBRAS DE URBANIZACIÓN		231-CONSTRUCCIÓN DE PAVIMENTO CON CONCRETO HIDRAULICO DE LA CALLE NICOLAS BRAVO EN LA LOCALIDAD DE UNIÓN HIDALGO EN EL MUNICIPIO DE UNIÓN HIDALGO		001-CONSTRUCCIÓN DE PAVIMENTO CON CONCRETO HIDRAULICO DE LA CALLE NICOLAS BRAVO EN LA LOCALIDAD DE UNIÓN HIDALGO EN EL MUNICIPIO DE UNIÓN HIDALGO	
POBLACIÓN O ÁREA DE ENFOQUE POTENCIAL	ATRIBUTO DE LA POBLACIÓN O ÁREA DE ENFOQUE:	CENTRO DE POBLACIÓN EN EL ESTADO DE OAXACA		HOMBRES:	0	MUJERES:	0
						TOTAL:	570
PRESUPUESTO ANUAL							
Aprobado	Ampliación	Reducción	Modificado	EJERCIDO T1		EJERCIDO T2	
0.00	4,457,362.83	0.00	4,457,362.83	0.00		0.00	
				EJERCIDO T3		EJERCIDO T4	
				0.00		0.00	
				TOTAL EJERCIDO AL TRIMESTRE VIGENTE			
				0.00			
PRESUPUESTO TRIMESTRAL DE LA ACTIVIDAD							
Aprobado		Modificado		Comprometido		Devengado	
0.00		0.00		0.00		0.00	
						% de Ejercido Vs. Modificado	
						nan	
DATOS DEL INDICADOR							
Nombre :				Número de Indicador :			
PORCENTAJE DE METROS CUADRADOS DE CALLES PAVIMENTADAS				2362			
Definición : MIDE EL PORCENTAJE DE METROS CUADRADOS DE CALLES PAVIMENTADAS RESPECTO AL PROGRAMADO							
Método de Cálculo : (METROS CUADRADOS DE CALLES PAVIMENTADAS/METROS CUADRADOS DE CALLES PROGRAMADAS A PAVIMENTAR CONTEMPLADAS EN EL BANCO DE PROYECTOS DE INVERSIÓN)*100							
Tipo	Dimensión		Frecuencia de Medición		Forma de cálculo del Indicador		Tipo de Valor
GESTIÓN	EFICACIA		TRIMESTRAL		PORCENTAJE		FLUJO
MEDIOS DE VERIFICACIÓN / FUENTE INFORMACIÓN				SUPUESTO			
INFORME MENSUAL DE AVANCE FISICO FINANCIERO (IMAFF) INTEGRADO POR EL DEPARTAMENTO DE SEGUIMIENTO INFORMATICO DE OBRAS, DISPONIBLE EN LA SUBSECRETARÍA DE PLANEACIÓN Y PROGRAMACIÓN DE OBRA. (ACTUALIZACIÓN MENSUAL).				SE CUENTA CON DISPONIBILIDAD DE RECURSOS DE FONDOS FEDERALES Y ESTATALES PARA EL FINANCIAMIENTO DE LAS OBRAS O ACCIONES Y LAS CONDICIONES LABORALES Y ECONÓMICAS SON FAVORABLES.			
DATOS DE LA META							
Definición de la variable Meta:				1 - METROS CUADRADOS DE CALLES PAVIMENTADAS			
Unidad de medida:				15 - METRO CUADRADO			
LÍNEA BASE				VALOR PROGRAMADO ANUAL			
AÑO	2018		VALOR	137,330.00		AÑO	2022
						VALOR	2,480.00
AVANCE TRIMESTRAL OBRA/ACTIVIDAD							
METAS	1er.TRIMESTRE	2o.TRIMESTRE	3er.TRIMESTRE	4o.TRIMESTRE	CUMPLIMIENTO DE METAS		
PROGRAMACIÓN INICIAL	0.00	0.00	413.33	2,066.67	T1+T2+T3+T4		2,480.00
PROGRAMACIÓN ACTUALIZADA	0.00	0.00	413.33		T1+T2+T3+T4		413.33
METAS ALCANZADAS	0.00	0.00	0.00	0.00	T1+T2+T3+T4		0.00
PORCENTAJE ALCANZADO TRIMESTRAL	0.00	0.00	0.00	0.00	PORCENTAJE ALCANZADO ANUAL		0.00

PORCENTAJE DE CUMPLIMIENTO ALCANZADO EN EL TRIMESTRE: 0.00 %



SINRA

JEFE ADMINISTRATIVO
MTRA. RUBÉN VELASCO
DIRECTORA ADMINISTRATIVA

TITULAR DE LA DEPENDENCIA ENTIDAD
MTR. JAVIER ENCARNACIÓN ARGAS
SECRETARIO

REPORTE DE AVANCE DE GESTIÓN

UR 106 - SECRETARÍA DE LAS INFRAESTRUCTURAS Y EL ORDENAMIENTO TERRITORIAL SUSTENTABLE

TERCER TRIMESTRE 2022



UE: 001-OFICINA DEL SECRETARIO DE LAS INFRAESTRUCTURAS Y EL ORDENAMIENTO TERRITORIAL SUSTENTABLE

ESTRUCTURA PROGRAMÁTICA							
PROGRAMA		SUBPROGRAMA		PROYECTO		OBRA/ACTIVIDAD	
122-MEJORAMIENTO URBANO DE LOS CENTROS DE POBLACIÓN		02-REALIZACIÓN DE OBRAS DE URBANIZACIÓN		207-CONSTRUCCIÓN DE PAVIMENTO CON CONCRETO HIDRAULICO DE LA CALLE VENUSTIANO CARRANZA EN LA LOCALIDAD DE TANICHE EN EL MUNICIPIO DE TANICHE		001-CONSTRUCCIÓN DE PAVIMENTO CON CONCRETO HIDRAULICO DE LA CALLE VENUSTIANO CARRANZA EN LA LOCALIDAD DE TANICHE EN EL MUNICIPIO DE TANICHE	
POBLACIÓN O ÁREA DE ENFOQUE POTENCIAL	ATRIBUTO DE LA POBLACIÓN O ÁREA DE ENFOQUE:	CENTRO DE POBLACIÓN EN EL ESTADO DE OAXACA		HOMBRES:	0	MUJERES:	0
						TOTAL:	570
PRESUPUESTO ANUAL							
Aprobado	Ampliación	Reducción	Modificado	EJERCIDO T1	EJERCIDO T2	EJERCIDO T3	EJERCIDO T4
0.00	3,468,172.99	0.00	3,468,172.99	0.00	0.00	0.00	0.00
				TOTAL EJERCIDO AL TRIMESTRE VIGENTE			
				0.00			
PRESUPUESTO TRIMESTRAL DE LA ACTIVIDAD							
Aprobado	Modificado	Comprometido	Devengado	Ejercido	% de Ejercido Vs. Modificado		
0.00	0.00	3,466,382.18	0.00	0.00	nan		
DATOS DEL INDICADOR							
Nombre :	PORCENTAJE DE METROS CUADRADOS DE CALLES PAVIMENTADAS			Número de Indicador :	2362		
Definición :	MIDE EL PORCENTAJE DE METROS CUADRADOS DE CALLES PAVIMENTADAS RESPECTO AL PROGRAMADO						
Método de Cálculo :	(METROS CUADRADOS DE CALLES PAVIMENTADAS/METROS CUADRADOS DE CALLES PROGRAMADAS A PAVIMENTAR CONTEMPLADAS EN EL BANCO DE PROYECTOS DE INVERSIÓN)*100						
Tipo	Dimensión	Frecuencia de Medición	Forma de cálculo del indicador	Tipo de Valor	Sentido Esperado		
GESTIÓN	EFICACIA	TRIMESTRAL	PORCENTAJE	FLUJO	ASCENDENTE		
MEDIOS DE VERIFICACIÓN / FUENTE INFORMACIÓN				SUPUESTO			
INFORME MENSUAL DE AVANCE FISICO FINANCIERO (IMAFF) INTEGRADO POR EL DEPARTAMENTO DE SEGUIMIENTO INFORMATICO DE OBRAS, DISPONIBLE EN LA SUBSECRETARÍA DE PLANEACIÓN Y PROGRAMACIÓN DE OBRA. (ACTUALIZACIÓN MENSUAL).				SE CUENTA CON DISPONIBILIDAD DE RECURSOS DE FONDOS FEDERALES Y ESTATALES PARA EL FINANCIAMIENTO DE LAS OBRAS O ACCIONES Y LAS CONDICIONES LABORALES Y ECONÓMICAS SON FAVORABLES.			
DATOS DE LA META							
Definición de la variable Meta:	1 - METROS CUADRADOS DE CALLES PAVIMENTADAS						
Unidad de medida:	15 - METRO CUADRADO						
LÍNEA BASE				VALOR PROGRAMADO ANUAL			
AÑO	2018	VALOR	137,330.00	AÑO	2022	VALOR	1,860.00
AVANCE TRIMESTRAL OBRA/ACTIVIDAD							
METAS	1er.TRIMESTRE	2o.TRIMESTRE	3er.TRIMESTRE	4o.TRIMESTRE	CUMPLIMIENTO DE METAS		
PROGRAMACIÓN INICIAL	0.00	0.00	620.00	1,240.00	T1+T2+T3+T4	1,860.00	
PROGRAMACIÓN ACTUALIZADA	0.00	0.00	620.00		T1+T2+T3+T4	620.00	
METAS ALCANZADAS	0.00	0.00	0.00	0.00	T1+T2+T3+T4	0.00	
PORCENTAJE ALCANZADO TRIMESTRAL	0.00	0.00	0.00	0.00	PORCENTAJE ALCANZADO ANUAL	0.00	

PORCENTAJE DE CUMPLIMIENTO ALCANZADO EN EL TRIMESTRE: 0.00 %



JEFE ADMINISTRATIVO
MTRA. RUBI OLIVERA VELASCO
DIRECTORA ADMINISTRATIVA

TITULAR DE LA DEPENDENCIA
MTRA. JAVIER LAZCANO VARGAS
SECRETARIO

REPORTE DE AVANCE DE GESTIÓN

UR 106 - SECRETARÍA DE LAS INFRAESTRUCTURAS Y EL ORDENAMIENTO TERRITORIAL SUSTENTABLE

TERCER TRIMESTRE 2022



UE: 001-OFICINA DEL SECRETARIO DE LAS INFRAESTRUCTURAS Y EL ORDENAMIENTO TERRITORIAL SUSTENTABLE

ESTRUCTURA PROGRAMÁTICA											
PROGRAMA		SUBPROGRAMA		PROYECTO			OBRA/ACTIVIDAD				
122-MEJORAMIENTO URBANO DE LOS CENTROS DE POBLACIÓN		02-REALIZACIÓN DE OBRAS DE URBANIZACIÓN		198-CONSTRUCCION DE PAVIMENTO CON CONCRETO HIDRAULICO EN LAS CALLES NICOLAS BRAVO, PROGRESO Y MIGUEL HIDALGO, EN LA LOCALIDAD DE CAMOTINCHAN, MUNICIPIO DE SAN SEBASTIAN IXCAPA, OAXACA			001-CONSTRUCCION DE PAVIMENTO CON CONCRETO HIDRAULICO EN LAS CALLES NICOLAS BRAVO, PROGRESO Y MIGUEL HIDALGO, EN LA LOCALIDAD DE CAMOTINCHAN, MUNICIPIO DE SAN SEBASTIAN IXCAPA, OAXACA				
POBLACIÓN O ÁREA DE ENFOQUE POTENCIAL	ATRIBUTO DE LA POBLACIÓN O ÁREA DE ENFOQUE:	CENTRO DE POBLACIÓN EN EL ESTADO DE OAXACA		HOMBRES:	0	MUJERES:	0	TOTAL:	570		
PRESUPUESTO ANUAL											
Aprobado	Ampliación	Reducción	Modificado	EJERCIDO T1		EJERCIDO T2		EJERCIDO T3			
0.00	3,279,987.86	0.00	3,279,987.86	0.00		0.00		0.00			
								TOTAL EJERCIDO AL TRIMESTRE VIGENTE		0.00	
PRESUPUESTO TRIMESTRAL DE LA ACTIVIDAD											
Aprobado		Modificado		Comprometido		Devengado		Ejercido		% de Ejercido Vs. Modificado	
0.00		0.00		3,270,016.27		0.00		0.00		nan	
DATOS DEL INDICADOR											
Nombre :	PORCENTAJE DE METROS CUADRADOS DE CALLES PAVIMENTADAS				Número de Indicador :	2362					
Definición :	MIDE EL PORCENTAJE DE METROS CUADRADOS DE CALLES PAVIMENTADAS RESPECTO AL PROGRAMADO										
Método de Cálculo :	(METROS CUADRADOS DE CALLES PAVIMENTADAS/METROS CUADRADOS DE CALLES PROGRAMADAS A PAVIMENTAR CONTEMPLADAS EN EL BANCO DE PROYECTOS DE INVERSIÓN)*100										
Tipo	Dimensión		Frecuencia de Medición		Forma de cálculo del Indicador		Tipo de Valor		Sentido Esperado		
GESTIÓN	EFICACIA		TRIMESTRAL		PORCENTAJE		FLUJO		ASCENDENTE		
MEDIOS DE VERIFICACIÓN / FUENTE INFORMACIÓN					SUPUESTO						
INFORME MENSUAL DE AVANCE FISICO FINANCIERO (IMAFF) INTEGRADO POR EL DEPARTAMENTO DE SEGUIMIENTO INFORMATICO DE OBRAS, DISPONIBLE EN LA SUBSECRETARÍA DE PLANEACIÓN Y PROGRAMACIÓN DE OBRA. (ACTUALIZACIÓN MENSUAL).					SE CUENTA CON DISPONIBILIDAD DE RECURSOS DE FONDOS FEDERALES Y ESTATALES PARA EL FINANCIAMIENTO DE LAS OBRAS O ACCIONES Y LAS CONDICIONES LABORALES Y ECONÓMICAS SON FAVORABLES.						
DATOS DE LA META											
Definición de la variable Meta:	1 - METROS CUADRADOS DE CALLES PAVIMENTADAS										
Unidad de medida:	15 - METRO CUADRADO										
LÍNEA BASE					VALOR PROGRAMADO ANUAL						
AÑO	2018		VALOR		137,330.00		AÑO	2022		VALOR	1,584.60
AVANCE TRIMESTRAL OBRA/ACTIVIDAD											
METAS	1er.TRIMESTRE		2o.TRIMESTRE		3er.TRIMESTRE		4o.TRIMESTRE		CUMPLIMIENTO DE METAS		
PROGRAMACIÓN INICIAL	0.00	0.00	528.20	528.20	1,056.40	T1+T2+T3+T4	1,584.60				
PROGRAMACIÓN ACTUALIZADA	0.00	0.00	528.20	528.20	1,056.40	T1+T2+T3+T4	528.20				
METAS ALCANZADAS	0.00	0.00	0.00	0.00	0.00	T1+T2+T3+T4	0.00				
PORCENTAJE ALCANZADO TRIMESTRAL	0.00	0.00	0.00	0.00	0.00	PORCENTAJE ALCANZADO ANUAL	0.00				

PORCENTAJE DE CUMPLIMIENTO ALCANZADO EN EL TRIMESTRE: 0.00 %



SINTRA

JEFE ADMINISTRATIVO
MTRA. RUBÉN VELASCO
DIRECTORA ADMINISTRATIVA

TITULAR DE LA RESPONSABILIDAD
MTR. JAVIER ACCINO VARGAS
SECRETARIO

REPORTE DE AVANCE DE GESTIÓN

UR 106 - SECRETARÍA DE LAS INFRAESTRUCTURAS Y EL ORDENAMIENTO TERRITORIAL SUSTENTABLE

TERCER TRIMESTRE 2022



UE: 001-OFCINA DEL SECRETARIO DE LAS INFRAESTRUCTURAS Y EL ORDENAMIENTO TERRITORIAL SUSTENTABLE

ESTRUCTURA PROGRAMATICA										
PROGRAMA		SUBPROGRAMA		PROYECTO			OBRA/ACTIVIDAD			
122-MEJORAMIENTO URBANO DE LOS CENTROS DE POBLACIÓN		02-REALIZACIÓN DE OBRAS DE URBANIZACIÓN		174-AMPLIACION DE LA RED DE DISTRIBUCION DE ENERGIA ELECTRICA EN LA CALLE PORFIRIO DIAZ, HIDALGO, LIBERTAD, PRIVADA DE HIDALGO DE LA LOCALIDAD DE SAN JUAN TEITIPAC, MUNICIPIO DE SAN JUAN TEITIPAC			001-AMPLIACION DE LA RED DE DISTRIBUCION DE ENERGIA ELECTRICA EN LA CALLE PORFIRIO DIAZ, HIDALGO, LIBERTAD, PRIVADA DE HIDALGO DE LA LOCALIDAD DE SAN JUAN TEITIPAC, MUNICIPIO DE SAN JUAN TEITIPAC			
POBLACIÓN O ÁREA DE ENFOQUE POTENCIAL	ATRIBUTO DE LA POBLACIÓN O ÁREA DE ENFOQUE:	CENTRO DE POBLACIÓN EN EL ESTADO DE OAXACA		HOMBRES:	0	MUJERES:	0	TOTAL:	570	
PRESUPUESTO ANUAL										
Aprobado	Ampliación	Reducción	Modificado	EJERCIDO T1		EJERCIDO T2		EJERCIDO T3		
0.00	1,602,469.19	0.00	1,602,469.19	0.00		0.00		0.00		
TOTAL EJERCIDO AL TRIMESTRE VIGENTE								0.00		
PRESUPUESTO TRIMESTRAL DE LA ACTIVIDAD										
Aprobado		Modificado		Comprometido		Devengado		% de Ejercicio Vs. Modificado		
0.00		0.00		1,598,370.82		0.00		nan		
DATOS DEL INDICADOR										
Nombre :	PORCENTAJE DE KILOMETROS LINEALES DE LINEAS Y REDES DE DISTRIBUCION DE ENERGIA ELECTRICA AMPLIADAS			Número de Indicador :	2718					
Definición :	MIDE EL PORCENTAJE DE KILOMETROS LINEALES DE LINEAS Y REDES DE DISTRIBUCION DE ENERGIA ELECTRICA AMPLIADAS RESPECTO A LOS KILOMETROS PROGRAMADOS									
Método de Cálculo :	(KILOMETROS LINEALES DE LINEAS Y REDES DE DISTRIBUCION DE ENERGIA ELECTRICA AMPLIADA/KILOMETROS LINEALES DE LINEAS Y REDES DE DISTRIBUCION DE ENERGIA ELECTRICA PROGRAMADAS A AMPLIAR CONTEMPLADAS EN EL BANCO DE PROYECTOS DE INVERSIÓN)*100									
Tipo	Dimensión		Frecuencia de Medición		Forma de cálculo del indicador		Tipo de Valor		Sentido Esperado	
GESTIÓN	EFICACIA		TRIMESTRAL		PORCENTAJE		FLUJO		ASCENDENTE	
MEDIOS DE VERIFICACIÓN / FUENTE INFORMACIÓN					SUPUESTO					
INFORME MENSUAL DE AVANCE FISICO FINANCIERO (IMAFF) INTEGRADO POR EL DEPARTAMENTO DE SEGUIMIENTO INFORMATICO DE OBRAS, DISPONIBLE EN LA SUBSECRETARÍA DE PLANEACIÓN Y PROGRAMACIÓN DE OBRA. (ACTUALIZACIÓN MENSUAL).					SE CUENTA CON DISPONIBILIDAD DE RECURSOS DE FONDOS FEDERALES Y ESTATALES PARA EL FINANCIAMIENTO DE LAS OBRAS O ACCIONES Y LAS CONDICIONES LABORALES Y ECONÓMICAS SON FAVORABLES.					
DATOS DE LA META										
Definición de la variable Meta:	1 - KILOMETROS LINEALES DE LINEAS Y REDES DE DISTRIBUCION DE ENERGIA ELECTRICA AMPLIADAS									
Unidad de medida:	34 - KILÓMETRO LINEAL									
LÍNEA BASE					VALOR PROGRAMADO ANUAL					
AÑO	2021		VALOR		0.00		AÑO	2022		
								VALOR		
								1.20		
AVANCE TRIMESTRAL OBRA/ACTIVIDAD										
METAS	1er.TRIMESTRE		2o.TRIMESTRE		3er.TRIMESTRE		4o.TRIMESTRE		CUMPLIMIENTO DE METAS	
PROGRAMACIÓN INICIAL	0.00		0.20		0.60		0.40		T1+T2+T3+T4	
PROGRAMACIÓN ACTUALIZADA	0.00		0.20		0.60				T1+T2+T3+T4	
METAS ALCANZADAS	0.00		0.00		0.84		0.00		T1+T2+T3+T4	
PORCENTAJE ALCANZADO TRIMESTRAL	0.00		0.00		140.00		0.00		PORCENTAJE ALCANZADO ANUAL	
									70.06	

PORCENTAJE DE CUMPLIMIENTO ALCANZADO EN EL TRIMESTRE: 140.00 %



SINTRA

JEFE ADMINISTRATIVO
MTRA. RUBÉN OLIVO VELASCO
DIRECTORA ADMINISTRATIVA

TITULAR DE LA DEPENDENCIA UNIDAD
MTRA. JANNER AZOARÁ VARGAS
SECRETARIO

REPORTE DE AVANCE DE GESTIÓN DE GESTIÓN
UR 106 - SECRETARÍA DE LAS INFRAESTRUCTURAS Y EL ORDENAMIENTO TERRITORIAL SUSTENTABLE
TERCER TRIMESTRE 2022



UE: 001-OFCINA DEL SECRETARIO DE LAS INFRAESTRUCTURAS Y EL ORDENAMIENTO TERRITORIAL SUSTENTABLE

ESTRUCTURA PROGRAMATICA											
PROGRAMA		SUBPROGRAMA		PROYECTO			OBRA/ACTIVIDAD				
122-MEJORAMIENTO URBANO DE LOS CENTROS DE POBLACIÓN		02-REALIZACIÓN DE OBRAS DE URBANIZACIÓN		150-CONSTRUCCIÓN DE PAVIMENTO CON CONCRETO HIDRAULICO DE LA CALLE INDEPENDENCIA EN LA LOCALIDAD DE LA UNIÓN ALTAMIRA DEL MUNICIPIO DE SANTA LUCIA MONTE VERDE			001-CONSTRUCCION DE PAVIMENTO CON CONCRETO HIDRAULICO DE LA CALLE INDEPENDENCIA EN LA LOCALIDAD DE LA UNIÓN ALTAMIRA DEL MUNICIPIO DE SANTA LUCIA MONTE VERDE				
POBLACIÓN O ÁREA DE ENFOQUE POTENCIAL	ATRIBUTO DE LA POBLACIÓN O ÁREA DE ENFOQUE:	CENTRO DE POBLACIÓN EN EL ESTADO DE OAXACA		HOMBRES:	0	MUJERES:	0	TOTAL:	570		
PRESUPUESTO ANUAL											
Aprobado	Ampliación	Reducción	Modificado	EJERCIDO T1		EJERCIDO T2		EJERCIDO T3	EJERCIDO T4		
0.00	3,437,981.69	0.00	3,437,981.69	0.00		0.00		1,826,320.37	0.00		
TOTAL EJERCIDO AL TRIMESTRE VIGENTE								1,826,320.37			
PRESUPUESTO TRIMESTRAL DE LA ACTIVIDAD											
Aprobado		Modificado		Comprometido		Devengado		Ejercido			
0.00		1,826,320.37		3,435,785.63		1,826,320.37		1,826,320.37			
DATOS DEL INDICADOR											
Nombre :	PORCENTAJE DE METROS CUADRADOS DE CALLES PAVIMENTADAS				Número de Indicador :	2362					
Definición :	MIDE EL PORCENTAJE DE METROS CUADRADOS DE CALLES PAVIMENTADAS RESPECTO AL PROGRAMADO										
Método de Cálculo :	(METROS CUADRADOS DE CALLES PAVIMENTADAS/METROS CUADRADOS DE CALLES PROGRAMADAS A PAVIMENTAR CONTEMPLADAS EN EL BANCO DE PROYECTOS DE INVERSIÓN)*100										
Tipo	Dimensión		Frecuencia de Medición		Forma de cálculo del Indicador		Tipo de Valor		Sentido Esperado		
GESTIÓN	EFICACIA		TRIMESTRAL		PORCENTAJE		FLUJO		ASCENDENTE		
MEDIOS DE VERIFICACIÓN / FUENTE INFORMACIÓN					SUPUESTO						
INFORME MENSUAL DE AVANCE FÍSICO FINANCIERO (IMAFF) INTEGRADO POR EL DEPARTAMENTO DE SEGUIMIENTO INFORMATICO DE OBRAS, DISPONIBLE EN LA SUBSECRETARÍA DE PLANEACIÓN Y PROGRAMACIÓN DE OBRA. (ACTUALIZACIÓN MENSUAL).					SE CUENTA CON DISPONIBILIDAD DE RECURSOS DE FONDOS FEDERALES Y ESTATALES PARA EL FINANCIAMIENTO DE LAS OBRAS O ACCIONES Y LAS CONDICIONES LABORALES Y ECONÓMICAS SON FAVORABLES.						
DATOS DE LA META											
Definición de la variable Meta:	1 - METROS CUADRADOS DE CALLES PAVIMENTADAS										
Unidad de medida:	15 - METRO CUADRADO										
LÍNEA BASE					VALOR PROGRAMADO ANUAL						
AÑO	2018		VALOR	137,330.00		AÑO	2022		VALOR	2,240.00	
AVANCE TRIMESTRAL OBRA/ACTIVIDAD											
METAS	1er.TRIMESTRE		2o.TRIMESTRE		3er.TRIMESTRE		4o.TRIMESTRE		CUMPLIMIENTO DE METAS		
PROGRAMACIÓN INICIAL	0.00		746.66		1,119.99		373.35		T1+T2+T3+T4		2,240.00
PROGRAMACION ACTUALIZADA	0.00		746.66		1,119.99				T1+T2+T3+T4		1,866.65
METAS ALCANZADAS	0.00		0.00		1,344.00		0.00		T1+T2+T3+T4		1,344.00
PORCENTAJE ALCANZADO TRIMESTRAL	0.00		0.00		120.00		0.00		PORCENTAJE ALCANZADO ANUAL		60.00

PORCENTAJE DE CUMPLIMIENTO ALCANZADO EN EL TRIMESTRE: 120.00 %



SINIRA

JEFE ADMINISTRATIVO
MTRA. RUBI OLIVERA VELASCO
DIRECTORA ADMINISTRATIVA

TITULAR DE LA DEPENDENCIA/ESCALA
MTR. JUAN CARLOS GONZALEZ
SECRETARIO

**REPORTE DE AVANCE DE GESTIÓN
UR 106 - SECRETARÍA DE LAS INFRAESTRUCTURAS Y EL ORDENAMIENTO TERRITORIAL SUSTENTABLE
TERCER TRIMESTRE 2022**



UE: 001-OFCINA DEL SECRETARIO DE LAS INFRAESTRUCTURAS Y EL ORDENAMIENTO TERRITORIAL SUSTENTABLE

ESTRUCTURA PROGRAMATICA							
PROGRAMA		SUBPROGRAMA		PROYECTO		OBRA/ACTIVIDAD	
122-MEJORAMIENTO URBANO DE LOS CENTROS DE POBLACIÓN		02-REALIZACIÓN DE OBRAS DE URBANIZACIÓN		251-SUMINISTRO DE CEMENTO PARA LA PAVIMENTACIÓN DE CALLES EN DIVERSAS LOCALIDADES DEL ESTADO DE OAXACA, ZONA 6		001-SUMINISTRO DE CEMENTO PARA PAVIMENTACION DE CALLES EN LA LOCALIDAD DE SANTA ANA, MUNICIPIO DE SANTA ANA	
POBLACIÓN O ÁREA DE ENFOQUE POTENCIAL	ATRIBUTO DE LA POBLACIÓN O ÁREA DE ENFOQUE:	CENTRO DE POBLACIÓN EN EL ESTADO DE OAXACA		HOMBRES:	0	MUJERES:	0
						TOTAL:	570
PRESUPUESTO ANUAL							
Aprobado	Ampliación	Reducción	Modificado	EJERCIDO T1	EJERCIDO T2	EJERCIDO T3	EJERCIDO T4
0.00	770,400.00	0.00	770,400.00	0.00	0.00	0.00	0.00
						TOTAL EJERCIDO AL TRIMESTRE VIGENTE	
						0.00	
PRESUPUESTO TRIMESTRAL DE LA ACTIVIDAD							
Aprobado		Modificado		Comprometido		Devengado	% de Ejercido Vs. Modificado
0.00		0.00		0.00		0.00	nan
DATOS DEL INDICADOR							
Nombre :	PORCENTAJE DE METROS CUADRADOS DE CALLES PAVIMENTADAS			Número de indicador :	2362		
Definición :	MIDE EL PORCENTAJE DE METROS CUADRADOS DE CALLES PAVIMENTADAS RESPECTO AL PROGRAMADO						
Método de Cálculo :	(METROS CUADRADOS DE CALLES PAVIMENTADAS/METROS CUADRADOS DE CALLES PROGRAMADAS A PAVIMENTAR CONTEMPLADAS EN EL BANCO DE PROYECTOS DE INVERSIÓN)*100						
Tipo	Dimensión		Frecuencia de Medición		Forma de cálculo del indicador		Tipo de Valor
GESTIÓN	EFICACIA		TRIMESTRAL		PORCENTAJE		FLUJO
MEDIOS DE VERIFICACIÓN / FUENTE INFORMACIÓN				SUPUESTO			
INFORME MENSUAL DE AVANCE FISICO FINANCIERO (IMAFF) INTEGRADO POR EL DEPARTAMENTO DE SEGUIMIENTO INFORMATICO DE OBRAS, DISPONIBLE EN LA SUBSECRETARÍA DE PLANEACIÓN Y PROGRAMACIÓN DE OBRA. (ACTUALIZACIÓN MENSUAL).				SE CUENTA CON DISPONIBILIDAD DE RECURSOS DE FONDOS FEDERALES Y ESTATALES PARA EL FINANCIAMIENTO DE LAS OBRAS O ACCIONES Y LAS CONDICIONES LABORALES Y ECONÓMICAS SON FAVORABLES.			
DATOS DE LA META							
Definición de la variable Meta:	1 - METROS CUADRADOS DE CALLES PAVIMENTADAS						
Unidad de medida:	15 - METRO CUADRADO						
LINEA BASE				VALOR PROGRAMADO ANUAL			
AÑO	2018		VALOR	137,330.00		AÑO	2022
						VALOR	2,990.00
AVANCE TRIMESTRAL OBRA/ACTIVIDAD							
METAS	1er.TRIMESTRE	2o.TRIMESTRE	3er.TRIMESTRE	4o.TRIMESTRE	CUMPLIMIENTO DE METAS		
PROGRAMACIÓN INICIAL	0.00	0.00	498.33	2,491.67	T1+T2+T3+T4	2,990.00	
PROGRAMACIÓN ACTUALIZADA	0.00	0.00	498.33		T1+T2+T3+T4	498.33	
METAS ALCANZADAS	0.00	0.00	0.00	0.00	T1+T2+T3+T4	0.00	
PORCENTAJE ALCANZADO TRIMESTRAL	0.00	0.00	0.00	0.00	PORCENTAJE ALCANZADO ANUAL	0.00	

PORCENTAJE DE CUMPLIMIENTO ALCANZADO EN EL TRIMESTRE: 0.00 %

JEFE ADMINISTRATIVO
MTRA. RUBÉN VELASCO
DIRECTORA ADMINISTRATIVA

TITULAR DE LA DEPENDENCIA ENTIDAD
MTR. JAVIER LA CANO VARGAS
SECRETARIO

REPORTE DE AVANCE DE GESTIÓN
UR 106 - SECRETARÍA DE LAS INFRAESTRUCTURAS Y EL ORDENAMIENTO TERRITORIAL SUSTENTABLE
TERCER TRIMESTRE 2022



UE: 001-OFCINA DEL SECRETARIO DE LAS INFRAESTRUCTURAS Y EL ORDENAMIENTO TERRITORIAL SUSTENTABLE

ESTRUCTURA PROGRAMATICA													
PROGRAMA		SUBPROGRAMA		PROYECTO			OBRA/ACTIVIDAD						
122-MEJORAMIENTO URBANO DE LOS CENTROS DE POBLACIÓN		02-REALIZACIÓN DE OBRAS DE URBANIZACIÓN		092-AMPLIACION DE LA RED DE DISTRIBUCION DE ENERGIA ELECTRICA EN VARIAS CALLES EN LA LOCALIDAD DE SAN JUAN SAYULTEPEC, DEL MUNICIPIO DE SAN JUAN SAYULTEPEC			001-AMPLIACION DE LA RED DE DISTRIBUCION DE ENERGIA ELECTRICA EN VARIAS CALLES EN LA LOCALIDAD DE SAN JUAN SAYULTEPEC, DEL MUNICIPIO DE SAN JUAN SAYULTEPEC						
POBLACIÓN O ÁREA DE ENFOQUE POTENCIAL	ATRIBUTO DE LA POBLACIÓN O ÁREA DE ENFOQUE:	CENTRO DE POBLACIÓN EN EL ESTADO DE OAXACA		HOMBRES:	0	MUJERES:	0	TOTAL:	570				
PRESUPUESTO ANUAL													
Aprobado	Ampliación	Reducción	Modificado	EJERCIDO T1		EJERCIDO T2		EJERCIDO T3					
0.00	3,063,586.58	0.00	3,063,586.58	0.00		805,216.03		1,830,635.95					
				TOTAL EJERCIDO AL TRIMESTRE VIGENTE				2,635,851.98					
PRESUPUESTO TRIMESTRAL DE LA ACTIVIDAD													
Aprobado		Modificado		Comprometido		Devengado		Ejercido					
0.00		1,830,635.95		0.00		1,830,635.95		1,830,635.95					
DATOS DEL INDICADOR													
Nombre :	PORCENTAJE DE KILOMETROS LINEALES DE LÍNEAS Y REDES DE DISTRIBUCIÓN DE ENERGÍA ELÉCTRICA AMPLIADAS			Número de Indicador :	2718								
Definición :	MIDE EL PORCENTAJE DE KILOMETROS LINEALES DE LÍNEAS Y REDES DE DISTRIBUCIÓN DE ENERGÍA ELÉCTRICA AMPLIADAS RESPECTO A LOS KILOMETROS PROGRAMADOS												
Método de Cálculo :	(KILOMETROS LINEALES DE LÍNEAS Y REDES DE DISTRIBUCIÓN DE ENERGÍA ELÉCTRICA AMPLIADA/KILOMETROS LINEALES DE LÍNEAS Y REDES DE DISTRIBUCIÓN DE ENERGÍA ELÉCTRICA PROGRAMADAS A AMPLIAR CONTEMPLADAS EN EL BANCO DE PROYECTOS DE INVERSIÓN)*100												
Tipo	Dimensión		Frecuencia de Medición		Forma de cálculo del Indicador		Tipo de Valor		Sentido Esperado				
GESTIÓN	EFICACIA		TRIMESTRAL		PORCENTAJE		FLUJO		ASCENDENTE				
MEDIOS DE VERIFICACIÓN / FUENTE INFORMACIÓN					SUPUESTO								
INFORME MENSUAL DE AVANCE FISICO FINANCIERO (IMAFF) INTEGRADO POR EL DEPARTAMENTO DE SEGUIMIENTO INFORMATICO DE OBRAS, DISPONIBLE EN LA SUBSECRETARÍA DE PLANEACIÓN Y PROGRAMACIÓN DE OBRA. (ACTUALIZACIÓN MENSUAL).					SE CUENTA CON DISPONIBILIDAD DE RECURSOS DE FONDOS FEDERALES Y ESTATALES PARA EL FINANCIAMIENTO DE LAS OBRAS O ACCIONES Y LAS CONDICIONES LABORALES Y ECONÓMICAS SON FAVORABLES.								
DATOS DE LA META													
Definición de la variable Meta:	1 - KILOMETROS LINEALES DE LÍNEAS Y REDES DE DISTRIBUCIÓN DE ENERGÍA ELÉCTRICA AMPLIADAS												
Unidad de medida:	34 - KILÓMETRO LINEAL												
LÍNEA BASE					VALOR PROGRAMADO ANUAL								
AÑO	2021		VALOR		0.00		AÑO	2022		VALOR		2.31	
AVANCE TRIMESTRAL OBRA/ACTIVIDAD													
METAS	1er.TRIMESTRE		2o.TRIMESTRE		3er.TRIMESTRE		4o.TRIMESTRE		CUMPLIMIENTO DE METAS				
PROGRAMACIÓN INICIAL	0.77		1.16		0.39		0.00		T1+T2+T3+T4		2.31		
PROGRAMACIÓN ACTUALIZADA	0.77		1.16		0.39				T1+T2+T3+T4		2.31		
METAS ALCANZADAS	0.00		0.00		1.99		0.00		T1+T2+T3+T4		1.99		
PORCENTAJE ALCANZADO TRIMESTRAL	0.00		0.00		516.88		0.00		PORCENTAJE ALCANZADO ANUAL		86.15		

PORCENTAJE DE CUMPLIMIENTO ALCANZADO EN EL TRIMESTRE 516.88 %



SINTRA

JEFE ADMINISTRATIVO
MTRA. RUBÉN OLIVO VELASCO
DIRECTORA ADMINISTRATIVA

TITULAR DE LA DEPENDENCIA IDENTIDAD
MTR. JAVIER AZCÁRRAGA VARGAS
SECRETARIO

REPORTE DE AVANCE DE GESTIÓN
UR 106 - SECRETARÍA DE LAS INFRAESTRUCTURAS Y EL ORDENAMIENTO TERRITORIAL SUSTENTABLE
TERCER TRIMESTRE 2022



UE: 001-OFICINA DEL SECRETARIO DE LAS INFRAESTRUCTURAS Y EL ORDENAMIENTO TERRITORIAL SUSTENTABLE

ESTRUCTURA PROGRAMÁTICA							
PROGRAMA		SUBPROGRAMA		PROYECTO		OBRA/ACTIVIDAD	
122-MEJORAMIENTO URBANO DE LOS CENTROS DE POBLACIÓN		02-REALIZACIÓN DE OBRAS DE URBANIZACIÓN		250-SUMINISTRO DE CEMENTO PARA LA PAVIMENTACIÓN DE CALLES EN DIVERSAS LOCALIDADES DEL ESTADO DE OAXACA, ZONA 5		002-SUMINISTRO DE CEMENTO PARA PAVIMENTACIÓN DE CALLES EN LA LOCALIDAD DE SANTIAGO NUNDICHE, MUNICIPIO DE SANTIAGO NUNDICHE	
POBLACIÓN O ÁREA DE ENFOQUE POTENCIAL	ATRIBUTO DE LA POBLACIÓN O ÁREA DE ENFOQUE:	CENTRO DE POBLACIÓN EN EL ESTADO DE OAXACA		HOMBRES:	0	MUJERES:	0
						TOTAL:	570
PRESUPUESTO ANUAL							
Aprobado	Ampliación	Reducción	Modificado	EJERCIDO T1		EJERCIDO T2	
0.00	770,400.00	0.00	770,400.00	0.00		0.00	
				EJERCIDO T3		EJERCIDO T4	
				0.00		0.00	
				TOTAL EJERCIDO AL TRIMESTRE VIGENTE			
				0.00			
PRESUPUESTO TRIMESTRAL DE LA ACTIVIDAD							
Aprobado		Modificado		Comprometido		Devengado	
0.00		0.00		0.00		0.00	
				Ejercido		% de Ejercido Vs. Modificado	
				0.00		nan	
DATOS DEL INDICADOR							
Nombre :	PORCENTAJE DE METROS CUADRADOS DE CALLES PAVIMENTADAS			Número de Indicador :	2362		
Definición :	MIDE EL PORCENTAJE DE METROS CUADRADOS DE CALLES PAVIMENTADAS RESPECTO AL PROGRAMADO						
Método de Cálculo :	(METROS CUADRADOS DE CALLES PAVIMENTADAS/METROS CUADRADOS DE CALLES PROGRAMADAS A PAVIMENTAR CONTEMPLADAS EN EL BANCO DE PROYECTOS DE INVERSIÓN)*100						
Tipo	Dimensión		Frecuencia de Medición		Forma de cálculo del Indicador		Tipo de Valor
GESTIÓN	EFICACIA		TRIMESTRAL		PORCENTAJE		FLUJO
MEDIOS DE VERIFICACIÓN / FUENTE INFORMACIÓN				SUPUESTO			
INFORME MENSUAL DE AVANCE FÍSICO FINANCIERO (IMAFF) INTEGRADO POR EL DEPARTAMENTO DE SEGUIMIENTO INFORMÁTICO DE OBRAS, DISPONIBLE EN LA SUBSECRETARÍA DE PLANEACIÓN Y PROGRAMACIÓN DE OBRA. (ACTUALIZACIÓN MENSUAL).				SE CUENTA CON DISPONIBILIDAD DE RECURSOS DE FONDOS FEDERALES Y ESTATALES PARA EL FINANCIAMIENTO DE LAS OBRAS O ACCIONES Y LAS CONDICIONES LABORALES Y ECONÓMICAS SON FAVORABLES.			
DATOS DE LA META							
Definición de la variable Meta:		1 - METROS CUADRADOS DE CALLES PAVIMENTADAS					
Unidad de medida:		15 - METRO CUADRADO					
LÍNEA BASE				VALOR PROGRAMADO ANUAL			
ANO	2018	VALOR	137,330.00	ANO	2022	VALOR	2,990.00
AVANCE TRIMESTRAL OBRA/ACTIVIDAD							
METAS	1er.TRIMESTRE	2o.TRIMESTRE	3er.TRIMESTRE	4o.TRIMESTRE	CUMPLIMIENTO DE METAS		
PROGRAMACIÓN INICIAL	0.00	0.00	498.33	2,491.67	T1+T2+T3+T4		2,990.00
PROGRAMACIÓN ACTUALIZADA	0.00	0.00	498.33		T1+T2+T3+T4		498.33
METAS ALCANZADAS	0.00	0.00	0.00	0.00	T1+T2+T3+T4		0.00
PORCENTAJE ALCANZADO TRIMESTRAL	0.00	0.00	0.00	0.00	PORCENTAJE ALCANZADO ANUAL		0.00

PORCENTAJE DE CUMPLIMIENTO ALCANZADO EN EL TRIMESTRE: 0.00 %



SINIRA

JEFE ADMINISTRATIVO
 MTRA. RUBI OLIVO VELASCO
 DIRECTORA ADMINISTRATIVA

TITULAR DE LA DEPENDENCIA/ENTIDAD
 MTRA. JAVIER AZARANO VARGAS
 SECRETARIO

REPORTE DE AVANCE DE GESTIÓN
UR 106 - SECRETARÍA DE LAS INFRAESTRUCTURAS Y EL ORDENAMIENTO TERRITORIAL SUSTENTABLE
TERCER TRIMESTRE 2022



UE: 001-OFCINA DEL SECRETARIO DE LAS INFRAESTRUCTURAS Y EL ORDENAMIENTO TERRITORIAL SUSTENTABLE

ESTRUCTURA PROGRAMÁTICA							
PROGRAMA		SUBPROGRAMA		PROYECTO		OBRA/ACTIVIDAD	
122-MEJORAMIENTO URBANO DE LOS CENTROS DE POBLACIÓN		02-REALIZACIÓN DE OBRAS DE URBANIZACIÓN		005-CONSTRUCCIÓN DE PAVIMENTO A BASE DE CONCRETO HIDRAULICO DEL BOULEVARD CIRCUITO INTERIOR DE LA CIUDAD DE OAXACA DE JUÁREZ		002-CONSTRUCCIÓN DE PAVIMENTO A BASE DE CONCRETO HIDRAULICO DEL BOULEVARD CIRCUITO INTERIOR DE LA CIUDAD DE OAXACA DE JUÁREZ (SAN LORENZO CACAOTEPEC) DEL KM 1+350 AL KM 2+701.	
POBLACION O ÁREA DE ENFOQUE POTENCIAL	ATRIBUTO DE LA POBLACION O ÁREA DE ENFOQUE:	CENTRO DE POBLACION EN EL ESTADO DE OAXACA		HOMBRES:	0	MUJERES:	0
						TOTAL:	570
PRESUPUESTO ANUAL							
Aprobado	Ampliación	Reducción	Modificado	EJERCIDO T1	EJERCIDO T2	EJERCIDO T3	EJERCIDO T4
0.00	52,615,411.45	620,081.62	51,995,329.83	5,327,052.12	33,079,255.71	13,589,022.00	0.00
						TOTAL EJERCIDO AL TRIMESTRE VIGENTE	51,995,329.83
PRESUPUESTO TRIMESTRAL DE LA ACTIVIDAD							
Aprobado		Modificado		Comprometido		Ejercido	% de Ejercido Vs. Modificado
0.00		13,589,022.00		0.00		13,589,022.00	100.00
DATOS DEL INDICADOR							
Nombre :	PORCENTAJE DE METROS CUADRADOS DE AVENIDAS PAVIMENTADAS			Número de Indicador :	2425		
Definición :	MIDE EL PORCENTAJE DE METROS CUADRADOS DE AVENIDAS PAVIMENTADAS RESPECTO AL PROGRAMADO						
Método de Cálculo :	(METROS CUADRADOS DE AVENIDAS PAVIMENTADAS /METROS CUADRADOS DE AVENIDAS PROGRAMADAS PARA PAVIMENTAR) * 100						
Tipo	Dimensión	Frecuencia de Medición	Forma de cálculo del Indicador	Tipo de Valor	Sentido Esperado		
GESTIÓN	EFICACIA	TRIMESTRAL	PORCENTAJE	FLUJO	ASCENDENTE		
MEDIOS DE VERIFICACIÓN / FUENTE INFORMACIÓN				SUPUESTO			
INFORME MENSUAL DE AVANCE FISICO FINANCIERO (IMAFF) INTEGRADO POR EL DEPARTAMENTO DE SEGUIMIENTO INFORMATICO DE OBRAS, DISPONIBLE EN LA SUBSECRETARÍA DE PLANEACIÓN Y PROGRAMACIÓN DE OBRA. (ACTUALIZACIÓN MENSUAL).				SE CUENTA CON DISPONIBILIDAD DE RECURSOS DE FONDOS FEDERALES Y ESTATALES PARA EL FINANCIAMIENTO DE LAS OBRAS O ACCIONES Y LAS CONDICIONES LABORALES Y ECONÓMICAS SON FAVORABLES.			
DATOS DE LA META							
Definición de la variable Meta:	1 - METROS CUADRADOS DE AVENIDAS PAVIMENTADAS						
Unidad de medida:	15 - METRO CUADRADO						
LÍNEA BASE				VALOR PROGRAMADO ANUAL			
AÑO	2021	VALOR	4,503.54	AÑO	2022	VALOR	22,472.85
AVANCE TRIMESTRAL OBRA/ACTIVIDAD							
METAS	1er.TRIMESTRE	2o.TRIMESTRE	3er.TRIMESTRE	4o.TRIMESTRE	CUMPLIMIENTO DE METAS		
PROGRAMACION INICIAL	7,490.96	11,236.42	3,745.47	0.00	T1+T2+T3+T4	22,472.85	
PROGRAMACION ACTUALIZADA	7,490.96	11,236.42	3,745.47		T1+T2+T3+T4	22,472.85	
METAS ALCANZADAS	0.00	15,731.00	6,741.85	0.00	T1+T2+T3+T4	22,472.85	
PORCENTAJE ALCANZADO TRIMESTRAL	0.00	140.00	180.00	0.00	PORCENTAJE ALCANZADO ANUAL	100.00	

PORCENTAJE DE CUMPLIMIENTO ALCANZADO EN EL TRIMESTRE: 180.00 %



SINFRA

JEFE ADMINISTRATIVO
MTRA. RUBI OCHOA VELASCO
DIRECTORA ADMINISTRATIVA

TITULAR DE LA DEPENDENCIA ENTIDAD
MTRO. JAVIER LACANO VARGAS
SECRETARIO

REPORTE DE AVANCE DE GESTIÓN
UR 106 - SECRETARÍA DE LAS INFRAESTRUCTURAS Y EL ORDENAMIENTO TERRITORIAL SUSTENTABLE
TERCER TRIMESTRE 2022



UE: 001-OFCINA DEL SECRETARIO DE LAS INFRAESTRUCTURAS Y EL ORDENAMIENTO TERRITORIAL SUSTENTABLE

ESTRUCTURA PROGRAMATICA							
PROGRAMA		SUBPROGRAMA		PROYECTO		OBRA/ACTIVIDAD	
122-MEJORAMIENTO URBANO DE LOS CENTROS DE POBLACIÓN		02-REALIZACIÓN DE OBRAS DE URBANIZACIÓN		251-SUMINISTRO DE CEMENTO PARA LA PAVIMENTACIÓN DE CALLES EN DIVERSAS LOCALIDADES DEL ESTADO DE OAXACA, ZONA 6		002-SUMINISTRO DE CEMENTO PARA PAVIMENTACION DE CALLES EN LA LOCALIDAD DE SANTA CRUZ XITLA, MUNICIPIO DE SANTA CRUZ XITLA	
POBLACION O AREA DE ENFOQUE POTENCIAL	ATRIBUTO DE LA POBLACION O AREA DE ENFOQUE:	CENTRO DE POBLACIÓN EN EL ESTADO DE OAXACA		HOMBRES:	0	MUJERES:	0
						TOTAL:	570
PRESUPUESTO ANUAL							
Aprobado	Ampliación	Reducción	Modificado	EJERCIDO T1	EJERCIDO T2	EJERCIDO T3	EJERCIDO T4
0.00	885,960.00	0.00	885,960.00	0.00	0.00	0.00	0.00
						TOTAL EJERCIDO AL TRIMESTRE VIGENTE	0.00
PRESUPUESTO TRIMESTRAL DE LA ACTIVIDAD							
Aprobado	Modificado	Comprometido	Devengado	Ejercido	% de Ejercido Vs. Modificado		
0.00	0.00	0.00	0.00	0.00	nan		
DATOS DEL INDICADOR							
Nombre :	PORCENTAJE DE METROS CUADRADOS DE CALLES PAVIMENTADAS			Número de Indicador :	2362		
Definición :	MIDE EL PORCENTAJE DE METROS CUADRADOS DE CALLES PAVIMENTADAS RESPECTO AL PROGRAMADO						
Método de Cálculo :	(METROS CUADRADOS DE CALLES PAVIMENTADAS/METROS CUADRADOS DE CALLES PROGRAMADAS A PAVIMENTAR CONTEMPLADAS EN EL BANCO DE PROYECTOS DE INVERSIÓN)*100						
Tipo	Dimensión	Frecuencia de Medición	Forma de cálculo del Indicador	Tipo de Valor	Sentido Esperado		
GESTIÓN	EFICACIA	TRIMESTRAL	PORCENTAJE	FLUJO	ASCENDENTE		
MEDIOS DE VERIFICACIÓN / FUENTE INFORMACIÓN							
INFORME MENSUAL DE AVANCE FISICO FINANCIERO (IMAFF) INTEGRADO POR EL DEPARTAMENTO DE SEGUIMIENTO INFORMATICO DE OBRAS, DISPONIBLE EN LA SUBSECRETARÍA DE PLANEACIÓN Y PROGRAMACIÓN DE OBRA. (ACTUALIZACIÓN MENSUAL).				SE CUENTA CON DISPONIBILIDAD DE RECURSOS DE FONDOS FEDERALES Y ESTATALES PARA EL FINANCIAMIENTO DE LAS OBRAS O ACCIONES Y LAS CONDICIONES LABORALES Y ECONÓMICAS SON FAVORABLES.			
DATOS DE LA META							
Definición de la variable Meta:	1 - METROS CUADRADOS DE CALLES PAVIMENTADAS						
Unidad de medida:	15 - METRO CUADRADO						
LÍNEA BASE				VALOR PROGRAMADO ANUAL			
AÑO	2018	VALOR	137,330.00	AÑO	2022	VALOR	3,438.00
AVANCE TRIMESTRAL OBRA/ACTIVIDAD							
METAS	1er.TRIMESTRE	2o.TRIMESTRE	3er.TRIMESTRE	4o.TRIMESTRE	CUMPLIMIENTO DE METAS		
PROGRAMACIÓN INICIAL	0.00	0.00	573.00	2,865.00	T1+T2+T3+T4	3,438.00	
PROGRAMACIÓN ACTUALIZADA	0.00	0.00	573.00		T1+T2+T3+T4	573.00	
METAS ALCANZADAS	0.00	0.00	0.00	0.00	T1+T2+T3+T4	0.00	
PORCENTAJE ALCANZADO TRIMESTRAL	0.00	0.00	0.00	0.00	PORCENTAJE ALCANZADO ANUAL	0.00	

PORCENTAJE DE CUMPLIMIENTO ALCANZADO EN EL TRIMESTRE: 0.00 %



SINRA

JEFE ADMINISTRATIVO
 MTRA. FLORENTINO VELASCO
 DIRECTORA ADMINISTRATIVA

TITULAR DE LA DEPENDENCIA/ENTIDAD
 MTRA. JUANITA LIZANO BARRAS
 SECRETARIA

REPORTE DE AVANCE DE GESTIÓN
UR 106 - SECRETARÍA DE LAS INFRAESTRUCTURAS Y EL ORDENAMIENTO TERRITORIAL SUSTENTABLE
TERCER TRIMESTRE 2022



UE: 001-OFCINA DEL SECRETARIO DE LAS INFRAESTRUCTURAS Y EL ORDENAMIENTO TERRITORIAL SUSTENTABLE

ESTRUCTURA PROGRAMATICA							
PROGRAMA		SUBPROGRAMA		PROYECTO		OBRA/ACTIVIDAD	
122-MEJORAMIENTO URBANO DE LOS CENTROS DE POBLACIÓN		02-REALIZACIÓN DE OBRAS DE URBANIZACIÓN		199-CONSTRUCCIÓN DE PAVIMENTO CON CONCRETO HIDRÁULICO EN VARIAS CALLES, EN LA COLONIA BUENOS AIRES DE LA LOCALIDAD DE SAN ANTONIO DE LA CAL DEL MUNICIPIO DE SAN ANTONIO DE LA CAL		002-CONSTRUCCIÓN DE PAVIMENTO CON CONCRETO HIDRÁULICO EN LA CALLE 30 DE ABRIL, EN LA COLONIA BUENOS AIRES DE LA LOCALIDAD DE SAN ANTONIO DE LA CAL DEL MUNICIPIO DE SAN ANTONIO DE LA CAL (SEGUNDA ETAPA)	
POBLACIÓN O ÁREA DE ENFOQUE POTENCIAL	ATRIBUTO DE LA POBLACIÓN O ÁREA DE ENFOQUE:	CENTRO DE POBLACIÓN EN EL ESTADO DE OAXACA		HOMBRES:	0	MUJERES:	0
				TOTAL:			570

PRESUPUESTO ANUAL							
Aprobado	Ampliación	Reducción	Modificado	EJERCIDO T1	EJERCIDO T2	EJERCIDO T3	EJERCIDO T4
0.00	1,063,771.80	0.00	1,063,771.80	0.00	0.00	0.00	0.00
				TOTAL EJERCIDO AL TRIMESTRE VIGENTE		0.00	

PRESUPUESTO TRIMESTRAL DE LA ACTIVIDAD							
Aprobado	Modificado	Comprometido	Devengado	Ejercido	% de Ejercido Vs. Modificado		
0.00	0.00	1,063,628.49	0.00	0.00	nan		

DATOS DEL INDICADOR							
Nombre :	PORCENTAJE DE METROS CUADRADOS DE CALLES PAVIMENTADAS			Número de indicador :	2362		
Definición :	MIDE EL PORCENTAJE DE METROS CUADRADOS DE CALLES PAVIMENTADAS RESPECTO AL PROGRAMADO						
Método de Cálculo :	(METROS CUADRADOS DE CALLES PAVIMENTADAS/METROS CUADRADOS DE CALLES PROGRAMADAS A PAVIMENTAR CONTEMPLADAS EN EL BANCO DE PROYECTOS DE INVERSIÓN)*100						
Tipo	Dimensión	Frecuencia de Medición	Forma de cálculo del Indicador	Tipo de Valor	Sentido Esperado		
GESTIÓN	EFICACIA	TRIMESTRAL	PORCENTAJE	FLUJO	ASCENDENTE		
MEDIOS DE VERIFICACIÓN / FUENTE INFORMACIÓN				SUPUESTO			
INFORME MENSUAL DE AVANCE FÍSICO FINANCIERO (IMAFF) INTEGRADO POR EL DEPARTAMENTO DE SEGUIMIENTO INFORMÁTICO DE OBRAS, DISPONIBLE EN LA SUBSECRETARÍA DE PLANEACIÓN Y PROGRAMACIÓN DE OBRA. (ACTUALIZACIÓN MENSUAL).				SE CUENTA CON DISPONIBILIDAD DE RECURSOS DE FONDOS FEDERALES Y ESTATALES PARA EL FINANCIAMIENTO DE LAS OBRAS O ACCIONES Y LAS CONDICIONES LABORALES Y ECONÓMICAS SON FAVORABLES.			

DATOS DE LA META							
Definición de la variable Meta:	1 - METROS CUADRADOS DE CALLES PAVIMENTADAS						
Unidad de medida:	15 - METRO CUADRADO						

LINEA BASE				VALOR PROGRAMADO ANUAL			
AÑO	2018	VALOR	137,330.00	AÑO	2022	VALOR	594.32

AVANCE TRIMESTRAL OBRA/ACTIVIDAD							
METAS	1er. TRIMESTRE	2o. TRIMESTRE	3er. TRIMESTRE	4o. TRIMESTRE	CUMPLIMIENTO DE METAS		
PROGRAMACIÓN INICIAL	0.00	0.00	198.10	396.22	T1+T2+T3+T4	594.32	
PROGRAMACIÓN ACTUALIZADA	0.00	0.00	198.10		T1+T2+T3+T4	198.10	
METAS ALCANZADAS	0.00	0.00	0.00	0.00	T1+T2+T3+T4	0.00	
PORCENTAJE ALCANZADO TRIMESTRAL	0.00	0.00	0.00	0.00	PORCENTAJE ALCANZADO ANUAL	0.00	

PORCENTAJE DE CUMPLIMIENTO ALCANZADO EN EL TRIMESTRE: 0.00 %



SINIRA

JEFE ADMINISTRATIVO
 MTRA. RUBÉN VELASCO
 DIRECTORA ADMINISTRATIVA

SECRETARIO DE LAS INFRAESTRUCTURAS Y EL ORDENAMIENTO TERRITORIAL SUSTENTABLE
 MTR. JAVIER LEZCANO MARGAS
 SECRETARIO

REPORTE DE AVANCE DE GESTIÓN
UR 106 - SECRETARÍA DE LAS INFRAESTRUCTURAS Y EL ORDENAMIENTO TERRITORIAL SUSTENTABLE
TERCER TRIMESTRE 2022



UE: 001-OFICINA DEL SECRETARIO DE LAS INFRAESTRUCTURAS Y EL ORDENAMIENTO TERRITORIAL SUSTENTABLE

ESTRUCTURA PROGRAMÁTICA							
PROGRAMA		SUBPROGRAMA		PROYECTO		OBRA/ACTIVIDAD	
122-MEJORAMIENTO URBANO DE LOS CENTROS DE POBLACIÓN		02-REALIZACIÓN DE OBRAS DE URBANIZACIÓN		250-SUMINISTRO DE CEMENTO PARA LA PAVIMENTACIÓN DE CALLES EN DIVERSAS LOCALIDADES DEL ESTADO DE OAXACA, ZONA 5		003-SUMINISTRO DE CEMENTO PARA PAVIMENTACIÓN DE CALLES EN LA LOCALIDAD DE SAN JUAN LACHAO, MUNICIPIO DE SAN JUAN LACHAO	
POBLACION O AREA DE ENFOQUE POTENCIAL	ATRIBUTO DE LA POBLACION O AREA DE ENFOQUE:	CENTRO DE POBLACION EN EL ESTADO DE OAXACA		HOMBRES:	0	MUJERES:	0
						TOTAL:	570
PRESUPUESTO ANUAL							
Aprobado	Ampliación	Reducción	Modificado	EJERCIDO T1	EJERCIDO T2	EJERCIDO T3	EJERCIDO T4
0.00	866,700.00	0.00	866,700.00	0.00	0.00	0.00	0.00
				TOTAL EJERCIDO AL TRIMESTRE VIGENTE		0.00	
PRESUPUESTO TRIMESTRAL DE LA ACTIVIDAD							
Aprobado		Modificado		Comprometido	Devengado	Ejercido	% de Ejercido Vs. Modificado
0.00		0.00		0.00	0.00	0.00	nan
DATOS DEL INDICADOR							
Nombre :	PORCENTAJE DE METROS CUADRADOS DE CALLES PAVIMENTADAS			Número de indicador :	2362		
Definición :	MIDE EL PORCENTAJE DE METROS CUADRADOS DE CALLES PAVIMENTADAS RESPECTO AL PROGRAMADO						
Método de Cálculo :	(METROS CUADRADOS DE CALLES PAVIMENTADAS/METROS CUADRADOS DE CALLES PROGRAMADAS A PAVIMENTAR CONTEMPLADAS EN EL BANCO DE PROYECTOS DE INVERSIÓN)*100						
Tipo	Dimensión	Frecuencia de Medición	Forma de cálculo del indicador	Tipo de Valor	Sentido Esperado		
GESTIÓN	EFICACIA	TRIMESTRAL	PORCENTAJE	FLUJO	ASCENDENTE		
MEDIOS DE VERIFICACIÓN / FUENTE INFORMACIÓN				SUPUESTO			
INFORME MENSUAL DE AVANCE FISICO FINANCIERO (IMAFF) INTEGRADO POR EL DEPARTAMENTO DE SEGUIMIENTO INFORMATICO DE OBRAS, DISPONIBLE EN LA SUBSECRETARÍA DE PLANEACIÓN Y PROGRAMACIÓN DE OBRA. (ACTUALIZACIÓN MENSUAL).				SE CUENTA CON DISPONIBILIDAD DE RECURSOS DE FONDOS FEDERALES Y ESTATALES PARA EL FINANCIAMIENTO DE LAS OBRAS O ACCIONES Y LAS CONDICIONES LABORALES Y ECONÓMICAS SON FAVORABLES.			
DATOS DE LA META							
Definición de la variable Meta:	1 - METROS CUADRADOS DE CALLES PAVIMENTADAS						
Unidad de medida:	15 - METRO CUADRADO						
LÍNEA BASE				VALOR PROGRAMADO ANUAL			
AÑO	2018	VALOR	137,330.00	AÑO	2022	VALOR	3,363.00
AVANCE TRIMESTRAL OBRA/ACTIVIDAD							
METAS	1er.TRIMESTRE	2o.TRIMESTRE	3er.TRIMESTRE	4o.TRIMESTRE	CUMPLIMIENTO DE METAS		
PROGRAMACIÓN INICIAL	0.00	0.00	560.50	2,802.50	T1+T2+T3+T4	3,363.00	
PROGRAMACIÓN ACTUALIZADA	0.00	0.00	560.50		T1+T2+T3+T4	560.50	
METAS ALCANZADAS	0.00	0.00	0.00	0.00	T1+T2+T3+T4	0.00	
PORCENTAJE ALCANZADO TRIMESTRAL	0.00	0.00	0.00	0.00	PORCENTAJE ALCANZADO ANUAL	0.00	

PORCENTAJE DE CUMPLIMIENTO ALCANZADO EN EL TRIMESTRE: 0.00 %



SINFRA

JEFE ADMINISTRATIVO
MTRA. RUBÉN ELVIO VELASCO
DIRECTORA ADMINISTRATIVA

TITULAR DE LA DEPENDENCIA/ENTIDAD
MTR. JAVIER LACRUZ GUZMÁN
SECRETARIO

REPORTE DE AVANCE DE GESTIÓN
UR 106 - SECRETARÍA DE LAS INFRAESTRUCTURAS Y EL ORDENAMIENTO TERRITORIAL SUSTENTABLE
TERCER TRIMESTRE 2022



UE: 001-OFCINA DEL SECRETARIO DE LAS INFRAESTRUCTURAS Y EL ORDENAMIENTO TERRITORIAL SUSTENTABLE

ESTRUCTURA PROGRAMATICA							
PROGRAMA		SUBPROGRAMA		PROYECTO		OBRA/ACTIVIDAD	
122-MEJORAMIENTO URBANO DE LOS CENTROS DE POBLACIÓN		02-REALIZACIÓN DE OBRAS DE URBANIZACIÓN		005-CONSTRUCCIÓN DE PAVIMENTO A BASE DE CONCRETO HIDRAULICO DEL BOULEVARD CIRCUITO INTERIOR DE LA CIUDAD DE OAXACA DE JUÁREZ		003-CONSTRUCCIÓN DE PAVIMENTO A BASE DE CONCRETO HIDRAULICO DEL BOULEVARD CIRCUITO INTERIOR DE LA CIUDAD DE OAXACA DE JUÁREZ, MARGEN IZQUIERDA DE LA RIVERA EL RIO ATOYAC DEL KM 3+000 AL KM 5+700.	
POBLACIÓN O ÁREA DE ENFOQUE POTENCIAL	ATRIBUTO DE LA POBLACIÓN O ÁREA DE ENFOQUE:	CENTRO DE POBLACIÓN EN EL ESTADO DE OAXACA		HOMBRES:	0	MUJERES:	0
						TOTAL:	570
PRESUPUESTO ANUAL							
Aprobado	Ampliación	Reducción	Modificado	EJERCIDO T1	EJERCIDO T2	EJERCIDO T3	EJERCIDO T4
0.00	88,624,402.40	2,648,485.97	85,975,916.43	7,039,046.55	25,754,478.33	53,182,391.55	0.00
						TOTAL EJERCIDO AL TRIMESTRE VIGENTE	85,975,916.43
PRESUPUESTO TRIMESTRAL DE LA ACTIVIDAD							
Aprobado	Modificado	Comprometido	Devengado	Ejercido	% de Ejercido Vs. Modificado		
0.00	53,182,391.55	-1,769,247.94	53,182,391.55	53,182,391.55	100.00		
DATOS DEL INDICADOR							
Nombre :	PORCENTAJE DE METROS CUADRADOS DE AVENIDAS PAVIMENTADAS			Número de Indicador :	2425		
Definición :	MIDE EL PORCENTAJE DE METROS CUADRADOS DE AVENIDAS PAVIMENTADAS RESPECTO AL PROGRAMADO						
Método de Cálculo :	(METROS CUADRADOS DE AVENIDAS PAVIMENTADAS /METROS CUADRADOS DE AVENIDAS PROGRAMADAS PARA PAVIMENTAR) * 100						
Tipo	Dimensión	Frecuencia de Medición	Forma de cálculo del Indicador	Tipo de Valor	Sentido Esperado		
GESTIÓN	EFICACIA	TRIMESTRAL	PORCENTAJE	FLUJO	ASCENDENTE		
MEDIOS DE VERIFICACIÓN / FUENTE INFORMACIÓN				SUPUESTO			
INFORME MENSUAL DE AVANCE FISICO FINANCIERO (IMAFF) INTEGRADO POR EL DEPARTAMENTO DE SEGUIMIENTO INFORMATICO DE OBRAS, DISPONIBLE EN LA SUBSECRETARÍA DE PLANEACIÓN Y PROGRAMACIÓN DE OBRA. (ACTUALIZACIÓN MENSUAL).				SE CUENTA CON DISPONIBILIDAD DE RECURSOS DE FONDOS FEDERALES Y ESTATALES PARA EL FINANCIAMIENTO DE LAS OBRAS O ACCIONES Y LAS CONDICIONES LABORALES Y ECONÓMICAS SON FAVORABLES.			
DATOS DE LA META							
Definición de la variable Meta:	1 - METROS CUADRADOS DE AVENIDAS PAVIMENTADAS						
Unidad de medida:	15 - METRO CUADRADO						
LÍNEA BASE				VALOR PROGRAMADO ANUAL			
AÑO	2021	VALOR	4,503.54	AÑO	2022	VALOR	40,338.40
AVANCE TRIMESTRAL OBRA/ACTIVIDAD							
METAS	1er.TRIMESTRE	2o.TRIMESTRE	3er.TRIMESTRE	4o.TRIMESTRE	CUMPLIMIENTO DE METAS		
PROGRAMACIÓN INICIAL	13,446.14	20,169.20	6,723.06	0.00	T1+T2+T3+T4	40,338.40	
PROGRAMACIÓN ACTUALIZADA	13,446.14	20,169.20	6,723.06		T1+T2+T3+T4	40,338.40	
METAS ALCANZADAS	0.00	9,076.14	31,262.26	0.00	T1+T2+T3+T4	40,338.40	
PORCENTAJE ALCANZADO TRIMESTRAL	0.00	45.00	465.00	0.00	PORCENTAJE ALCANZADO ANUAL	100.00	

PORCENTAJE DE CUMPLIMIENTO ALCANZADO EN EL TRIMESTRE: 465.00 %



SINIRA

JEFE ADMINISTRATIVO
 MTRA. RUBI OLVERA VELASCO
 DIRECTORA ADMINISTRATIVA

TITULAR DE LA COMISIÓN DE VERIFICACIÓN DE CUMPLIMIENTO
 MTRA. RUBI OLVERA VELASCO
 SECRETARÍA

REPORTE DE AVANCE DE GESTIÓN
UR 106 - SECRETARÍA DE LAS INFRAESTRUCTURAS Y EL ORDENAMIENTO TERRITORIAL SUSTENTABLE
TERCER TRIMESTRE 2022



UE: 001-OFCINA DEL SECRETARIO DE LAS INFRAESTRUCTURAS Y EL ORDENAMIENTO TERRITORIAL SUSTENTABLE

ESTRUCTURA PROGRAMATICA								
PROGRAMA		SUBPROGRAMA		PROYECTO		OBRA/ACTIVIDAD		
122-MEJORAMIENTO URBANO DE LOS CENTROS DE POBLACIÓN		02-REALIZACIÓN DE OBRAS DE URBANIZACIÓN		251-SUMINISTRO DE CEMENTO PARA LA PAVIMENTACIÓN DE CALLES EN DIVERSAS LOCALIDADES DEL ESTADO DE OAXACA, ZONA 6		003-SUMINISTRO DE CEMENTO PARA PAVIMENTACIÓN DE CALLES EN LA LOCALIDAD DE SANTA CATARINA MECOACAN, MUNICIPIO DE SANTA CATARINA MECOACAN		
POBLACIÓN O ÁREA DE ENFOQUE POTENCIAL	ATRIBUTO DE LA POBLACIÓN O ÁREA DE ENFOQUE:	CENTRO DE POBLACIÓN EN EL ESTADO DE OAXACA	HOMBRES:	0	MUJERES:	0	TOTAL: 570	
PRESUPUESTO ANUAL								
Aprobado	Ampliación	Reducción	Modificado	EJERCIDO T1	EJERCIDO T2	EJERCIDO T3	EJERCIDO T4	
0.00	828,180.00	0.00	828,180.00	0.00	0.00	0.00	0.00	
TOTAL EJERCIDO AL TRIMESTRE VIGENTE							0.00	
PRESUPUESTO TRIMESTRAL DE LA ACTIVIDAD								
Aprobado		Modificado		Comprometido		Devengado	Ejercido	
0.00		0.00		0.00		0.00	0.00	
% de Ejercido Vs. Modificado								
nan								
DATOS DEL INDICADOR								
Nombre :	PORCENTAJE DE METROS CUADRADOS DE CALLES PAVIMENTADAS			Número de Indicador :	2362			
Definición :	MIDE EL PORCENTAJE DE METROS CUADRADOS DE CALLES PAVIMENTADAS RESPECTO AL PROGRAMADO							
Método de Cálculo :	(METROS CUADRADOS DE CALLES PAVIMENTADAS/METROS CUADRADOS DE CALLES PROGRAMADAS A PAVIMENTAR CONTEMPLADAS EN EL BANCO DE PROYECTOS DE INVERSIÓN)*100							
Tipo	Dimensión		Frecuencia de Medición		Forma de cálculo del indicador		Tipo de Valor	
GESTIÓN	EFICACIA		TRIMESTRAL		PORCENTAJE		FLUJO	
MEDIOS DE VERIFICACIÓN / FUENTE INFORMACIÓN				SUPUESTO				
INFORME MENSUAL DE AVANCE FÍSICO FINANCIERO (IMAFF) INTEGRADO POR EL DEPARTAMENTO DE SEGUIMIENTO INFORMÁTICO DE OBRAS, DISPONIBLE EN LA SUBSECRETARÍA DE PLANEACIÓN Y PROGRAMACIÓN DE OBRA. (ACTUALIZACIÓN MENSUAL).				SE CUENTA CON DISPONIBILIDAD DE RECURSOS DE FONDOS FEDERALES Y ESTATALES PARA EL FINANCIAMIENTO DE LAS OBRAS O ACCIONES Y LAS CONDICIONES LABORALES Y ECONÓMICAS SON FAVORABLES.				
DATOS DE LA META								
Definición de la variable Meta:	1 - METROS CUADRADOS DE CALLES PAVIMENTADAS							
Unidad de medida:	15 - METRO CUADRADO							
LÍNEA BASE				VALOR PROGRAMADO ANUAL				
AÑO	2018		VALOR	137,330.00		AÑO	2022	
						VALOR	3,214.00	
AVANCE TRIMESTRAL OBRA/ACTIVIDAD								
METAS	1er.TRIMESTRE		2o.TRIMESTRE		3er.TRIMESTRE		4o.TRIMESTRE	
PROGRAMACIÓN INICIAL	0.00	0.00	0.00	535.67	0.00	2,678.33	T1+T2+T3+T4	3,214.00
PROGRAMACIÓN ACTUALIZADA	0.00	0.00	0.00	535.67	0.00	0.00	T1+T2+T3+T4	535.67
METAS ALCANZADAS	0.00	0.00	0.00	0.00	0.00	0.00	T1+T2+T3+T4	0.00
PORCENTAJE ALCANZADO TRIMESTRAL	0.00	0.00	0.00	0.00	0.00	0.00	PORCENTAJE ALCANZADO ANUAL	0.00

PORCENTAJE DE CUMPLIMIENTO ALCANZADO EN EL TRIMESTRE: 0.00 %



SIN FRA

JEFE ADMINISTRATIVO
 MTRA. RUBI OLIVERA VELASCO
 DIRECTORA ADMINISTRATIVA

TITULAR DE LA REPRESENTATIVIDAD
 M.RO. JAVIER LIZBANO VARGAS
 SECRETARIO

REPORTE DE AVANCE DE GESTIÓN
UR 106 - SECRETARÍA DE LAS INFRAESTRUCTURAS Y EL ORDENAMIENTO TERRITORIAL SUSTENTABLE
TERCER TRIMESTRE 2022



UE: 001-OFCINA DEL SECRETARIO DE LAS INFRAESTRUCTURAS Y EL ORDENAMIENTO TERRITORIAL SUSTENTABLE

ESTRUCTURA PROGRAMATICA							
PROGRAMA		SUBPROGRAMA		PROYECTO		OBRA/ACTIVIDAD	
122-MEJORAMIENTO URBANO DE LOS CENTROS DE POBLACIÓN		02-REALIZACIÓN DE OBRAS DE URBANIZACIÓN		250-SUMINISTRO DE CEMENTO PARA LA PAVIMENTACIÓN DE CALLES EN DIVERSAS LOCALIDADES DEL ESTADO DE OAXACA, ZONA 5		004-SUMINISTRO DE CEMENTO PARA PAVIMENTACIÓN DE CALLES EN LA LOCALIDAD DE SAN MIGUEL PERAS, MUNICIPIO DE SAN MIGUEL PERAS	
POBLACIÓN O ÁREA DE ENFOQUE POTENCIAL	ATRIBUTO DE LA POBLACIÓN O ÁREA DE ENFOQUE:	CENTRO DE POBLACIÓN EN EL ESTADO DE OAXACA		HOMBRES:	0	MUJERES:	0
						TOTAL:	570
PRESUPUESTO ANUAL							
Aprobado	Ampliación	Reducción	Modificado	EJERCIDO T1	EJERCIDO T2	EJERCIDO T3	EJERCIDO T4
0.00	1,001,520.00	0.00	1,001,520.00	0.00	0.00	0.00	0.00
TOTAL EJERCIDO AL TRIMESTRE VIGENTE							0.00
PRESUPUESTO TRIMESTRAL DE LA ACTIVIDAD							
Aprobado		Modificado		Comprometido	Devengado	Ejercido	% de Ejercido Vs. Modificado
0.00		0.00		0.00	0.00	0.00	nan
DATOS DEL INDICADOR							
Nombre :	PORCENTAJE DE METROS CUADRADOS DE CALLES PAVIMENTADAS			Número de indicador :	2362		
Definición :	MIDE EL PORCENTAJE DE METROS CUADRADOS DE CALLES PAVIMENTADAS RESPECTO AL PROGRAMADO						
Método de Cálculo :	(METROS CUADRADOS DE CALLES PAVIMENTADAS/METROS CUADRADOS DE CALLES PROGRAMADAS A PAVIMENTAR CONTEMPLADAS EN EL BANCO DE PROYECTOS DE INVERSIÓN)*100						
Tipo	Dimensión	Frecuencia de Medición	Forma de cálculo del indicador	Tipo de Valor	Sentido Esperado		
GESTIÓN	EFICACIA	TRIMESTRAL	PORCENTAJE	FLUJO	ASCENDENTE		
MEDIOS DE VERIFICACIÓN / FUENTE INFORMACIÓN				SUPUESTO			
INFORME MENSUAL DE AVANCE FISICO FINANCIERO (IMAFF) INTEGRADO POR EL DEPARTAMENTO DE SEGUIMIENTO INFORMATICO DE OBRAS, DISPONIBLE EN LA SUBSECRETARÍA DE PLANEACIÓN Y PROGRAMACIÓN DE OBRA. (ACTUALIZACIÓN MENSUAL).				SE CUENTA CON DISPONIBILIDAD DE RECURSOS DE FONDOS FEDERALES Y ESTATALES PARA EL FINANCIAMIENTO DE LAS OBRAS O ACCIONES Y LAS CONDICIONES LABORALES Y ECONÓMICAS SON FAVORABLES.			
DATOS DE LA META							
Definición de la variable Meta:	1 - METROS CUADRADOS DE CALLES PAVIMENTADAS						
Unidad de medida:	15 - METRO CUADRADO						
LÍNEA BASE				VALOR PROGRAMADO ANUAL			
AÑO	2018	VALOR	137,330.00	AÑO	2022	VALOR	3,886.00
AVANCE TRIMESTRAL OBRA/ACTIVIDAD							
METAS	1er.TRIMESTRE	2o.TRIMESTRE	3er.TRIMESTRE	4o.TRIMESTRE	CUMPLIMIENTO DE METAS		
PROGRAMACIÓN INICIAL	0.00	0.00	647.67	3,238.33	T1+T2+T3+T4	3,886.00	
PROGRAMACIÓN ACTUALIZADA	0.00	0.00	647.67		T1+T2+T3+T4	647.67	
METAS ALCANZADAS	0.00	0.00	0.00	0.00	T1+T2+T3+T4	0.00	
PORCENTAJE ALCANZADO TRIMESTRAL	0.00	0.00	0.00	0.00	PORCENTAJE ALCANZADO ANUAL	0.00	

PORCENTAJE DE CUMPLIMIENTO ALCANZADO EN EL TRIMESTRE: 0.00 %



SINFRA

JEFE ADMINISTRATIVO
 MTRA. RUBI OLIVO VELASCO
 DIRECTORA ADMINISTRATIVA

TITULAR DE LA DEPENDENCIA ENTIDAD
 MTR. SAYRÍ LAZARO VARELA
 SECRETARIO

REPORTE DE AVANCE DE GESTIÓN
UR 106 - SECRETARÍA DE LAS INFRAESTRUCTURAS Y EL ORDENAMIENTO TERRITORIAL SUSTENTABLE
TERCER TRIMESTRE 2022



UE: 001-OFCINA DEL SECRETARIO DE LAS INFRAESTRUCTURAS Y EL ORDENAMIENTO TERRITORIAL SUSTENTABLE

ESTRUCTURA PROGRAMÁTICA							
PROGRAMA		SUBPROGRAMA		PROYECTO		OBRA/ACTIVIDAD	
122-MEJORAMIENTO URBANO DE LOS CENTROS DE POBLACIÓN		02-REALIZACIÓN DE OBRAS DE URBANIZACIÓN		005-CONSTRUCCIÓN DE PAVIMENTO A BASE DE CONCRETO HIDRAULICO DEL BOULEVARD CIRCUITO INTERIOR DE LA CIUDAD DE OAXACA DE JUÁREZ		004-CONSTRUCCIÓN DE PAVIMENTO A BASE DE CONCRETO HIDRÁULICO DEL BOULEVARD CIRCUITO INTERIOR DE LA CIUDAD DE OAXACA DE JUÁREZ, MARGEN IZQUIERDA DE LA RIVERA EL RIO ATOYAC DEL KM 5+700 AL KM 10+750	
POBLACIÓN O ÁREA DE ENFOQUE POTENCIAL	ATRIBUTO DE LA POBLACIÓN O ÁREA DE ENFOQUE:	CENTRO DE POBLACIÓN EN EL ESTADO DE OAXACA		HOMBRES:	0	MUJERES:	0
						TOTAL:	570
PRESUPUESTO ANUAL							
Aprobado	Ampliación	Reducción	Modificado	EJERCIDO T1	EJERCIDO T2	EJERCIDO T3	EJERCIDO T4
0.00	178,572,092.93	749,260.43	177,822,832.50	8,205,247.69	82,823,901.59	69,400,981.24	0.00
						TOTAL EJERCIDO AL TRIMESTRE VIGENTE	160,430,130.52
PRESUPUESTO TRIMESTRAL DE LA ACTIVIDAD							
Aprobado	Modificado	Comprometido	Devengado	Ejercido	% de Ejercido Vs. Modificado		
0.00	69,400,981.24	0.00	69,400,981.24	69,400,981.24	100.00		
DATOS DEL INDICADOR							
Nombre :	PORCENTAJE DE METROS CUADRADOS DE AVENIDAS PAVIMENTADAS			Número de indicador :	2425		
Definición :	MIDE EL PORCENTAJE DE METROS CUADRADOS DE AVENIDAS PAVIMENTADAS RESPECTO AL PROGRAMADO						
Método de Cálculo :	(METROS CUADRADOS DE AVENIDAS PAVIMENTADAS /METROS CUADRADOS DE AVENIDAS PROGRAMADAS PARA PAVIMENTAR) * 100						
Tipo	Dimensión	Frecuencia de Medición	Forma de cálculo del indicador	Tipo de Valor	Sentido Esperado		
GESTIÓN	EFICACIA	TRIMESTRAL	PORCENTAJE	FLUJO	ASCENDENTE		
MEDIOS DE VERIFICACIÓN / FUENTE INFORMACIÓN				SUPUESTO			
INFORME MENSUAL DE AVANCE FISICO FINANCIERO (IMAFF) INTEGRADO POR EL DEPARTAMENTO DE SEGUIMIENTO INFORMATICO DE OBRAS, DISPONIBLE EN LA SUBSECRETARÍA DE PLANEACIÓN Y PROGRAMACIÓN DE OBRA. (ACTUALIZACIÓN MENSUAL).				SE CUENTA CON DISPONIBILIDAD DE RECURSOS DE FONDOS FEDERALES Y ESTATALES PARA EL FINANCIAMIENTO DE LAS OBRAS O ACCIONES Y LAS CONDICIONES LABORALES Y ECONÓMICAS SON FAVORABLES.			
DATOS DE LA META							
Definición de la variable Meta:	1 - METROS CUADRADOS DE AVENIDAS PAVIMENTADAS						
Unidad de medida:	15 - METRO CUADRADO						
LINEA BASE				VALOR PROGRAMADO ANUAL			
AÑO	2021	VALOR	4,503.54	AÑO	2022	VALOR	68,865.78
AVANCE TRIMESTRAL OBRA/ACTIVIDAD							
METAS	1er.TRIMESTRE	2o.TRIMESTRE	3er.TRIMESTRE	4o.TRIMESTRE	CUMPLIMIENTO DE METAS		
PROGRAMACIÓN INICIAL	22,955.26	34,432.89	11,477.63	0.00	T1+T2+T3+T4	68,865.78	
PROGRAMACIÓN ACTUALIZADA	22,955.26	34,432.89	11,477.63		T1+T2+T3+T4	68,865.78	
METAS ALCANZADAS	0.00	34,432.89	27,546.31	0.00	T1+T2+T3+T4	61,979.20	
PORCENTAJE ALCANZADO TRIMESTRAL	0.00	100.00	240.00	0.00	PORCENTAJE ALCANZADO ANUAL	90.00	

PORCENTAJE DE CUMPLIMIENTO ALCANZADO EN EL TRIMESTRE: 240.00 %



SINIRA

JEFE ADMINISTRATIVO
 MTRA. RUBI GARCÍA VELASCO
 DIRECTORA ADMINISTRATIVA

TITULAR DE INDEPENDENCIA Y UNIDAD
 MTR. JAVIER LAZCANO VARGAS
 SECRETARIO

REPORTE DE AVANCE DE GESTIÓN
UR 106 - SECRETARÍA DE LAS INFRAESTRUCTURAS Y EL ORDENAMIENTO TERRITORIAL SUSTENTABLE
TERCER TRIMESTRE 2022



UE: 001-OFCINA DEL SECRETARIO DE LAS INFRAESTRUCTURAS Y EL ORDENAMIENTO TERRITORIAL SUSTENTABLE

ESTRUCTURA PROGRAMÁTICA								
PROGRAMA		SUBPROGRAMA		PROYECTO		OBRA/ACTIVIDAD		
122-MEJORAMIENTO URBANO DE LOS CENTROS DE POBLACIÓN		02-REALIZACIÓN DE OBRAS DE URBANIZACIÓN		251-SUMINISTRO DE CEMENTO PARA LA PAVIMENTACIÓN DE CALLES EN DIVERSAS LOCALIDADES DEL ESTADO DE OAXACA, ZONA 6		004-SUMINISTRO DE CEMENTO PARA PAVIMENTACIÓN DE CALLES EN LA LOCALIDAD DE SANTA ANA TLAPACOYAN, MUNICIPIO DE SANTA ANA TLAPACOYAN		
POBLACIÓN O ÁREA DE ENFOQUE POTENCIAL	ATRIBUTO DE LA POBLACIÓN O ÁREA DE ENFOQUE:	CENTRO DE POBLACIÓN EN EL ESTADO DE OAXACA		HOMBRES:	0	MUJERES:	0	
				TOTAL:			570	
PRESUPUESTO ANUAL								
Aprobado	Ampliación	Reducción	Modificado	EJERCIDO T1		EJERCIDO T2		
0.00	905,220.00	0.00	905,220.00	0.00		0.00		
				EJERCIDO T3		EJERCIDO T4		
				0.00		0.00		
				TOTAL EJERCIDO AL TRIMESTRE VIGENTE				
				0.00				
PRESUPUESTO TRIMESTRAL DE LA ACTIVIDAD								
Aprobado		Modificado		Comprometido		Devengado		
0.00		0.00		0.00		0.00		
				Ejercido		% de Ejercido Vs. Modificado		
				0.00		nan		
DATOS DEL INDICADOR								
Nombre :	PORCENTAJE DE METROS CUADRADOS DE CALLES PAVIMENTADAS			Número de Indicador :	2362			
Definición :	MIDE EL PORCENTAJE DE METROS CUADRADOS DE CALLES PAVIMENTADAS RESPECTO AL PROGRAMADO							
Método de Cálculo :	(METROS CUADRADOS DE CALLES PAVIMENTADAS/METROS CUADRADOS DE CALLES PROGRAMADAS A PAVIMENTAR CONTEMPLADAS EN EL BANCO DE PROYECTOS DE INVERSIÓN)*100							
Tipo	Dimensión		Frecuencia de Medición		Forma de cálculo del indicador		Tipo de Valor	
GESTIÓN	EFICACIA		TRIMESTRAL		PORCENTAJE		FLUJO	
				Sentido Esperado		ASCENDENTE		
MEDIOS DE VERIFICACIÓN / FUENTE INFORMACIÓN				SUPUESTO				
INFORME MENSUAL DE AVANCE FÍSICO FINANCIERO (IMAFF) INTEGRADO POR EL DEPARTAMENTO DE SEGUIMIENTO INFORMÁTICO DE OBRAS, DISPONIBLE EN LA SUBSECRETARÍA DE PLANEACIÓN Y PROGRAMACIÓN DE OBRA. (ACTUALIZACIÓN MENSUAL).				SE CUENTA CON DISPONIBILIDAD DE RECURSOS DE FONDOS FEDERALES Y ESTATALES PARA EL FINANCIAMIENTO DE LAS OBRAS O ACCIONES Y LAS CONDICIONES LABORALES Y ECONÓMICAS SON FAVORABLES.				
DATOS DE LA META								
Definición de la variable Meta:	1 - METROS CUADRADOS DE CALLES PAVIMENTADAS							
Unidad de medida:	15 - METRO CUADRADO							
LÍNEA BASE				VALOR PROGRAMADO ANUAL				
AÑO	2018		VALOR	137,330.00	AÑO	2022		
						VALOR 3,513.00		
AVANCE TRIMESTRAL OBRA/ACTIVIDAD								
METAS	1er.TRIMESTRE		2o.TRIMESTRE		3er.TRIMESTRE		4o.TRIMESTRE	
PROGRAMACIÓN INICIAL	0.00	0.00	0.00	585.50	0.00	2,927.50	T1+T2+T3+T4 3,513.00	
PROGRAMACIÓN ACTUALIZADA	0.00	0.00	0.00	585.50	0.00	2,927.50	T1+T2+T3+T4 585.50	
METAS ALCANZADAS	0.00	0.00	0.00	0.00	0.00	0.00	T1+T2+T3+T4 0.00	
PORCENTAJE ALCANZADO TRIMESTRAL	0.00	0.00	0.00	0.00	0.00	0.00	PORCENTAJE ALCANZADO ANUAL 0.00	

PORCENTAJE DE CUMPLIMIENTO ALCANZADO EN EL TRIMESTRE: 0.00 %



SINTRA

JEFE ADMINISTRATIVO
MTRA. RUBI OLIVO VELASCO
DIRECTORA ADMINISTRATIVA

TITULAR DE LA DEPENDENCIA/ENTIDAD
MTRA. JAVIER LEONARDO VARGAS
SECRETARIO

REPORTE DE AVANCE DE GESTIÓN
UR 106 - SECRETARÍA DE LAS INFRAESTRUCTURAS Y EL ORDENAMIENTO TERRITORIAL SUSTENTABLE
TERCER TRIMESTRE 2022



UE: 001-OFCINA DEL SECRETARIO DE LAS INFRAESTRUCTURAS Y EL ORDENAMIENTO TERRITORIAL SUSTENTABLE

ESTRUCTURA PROGRAMATICA								
PROGRAMA		SUBPROGRAMA		PROYECTO		OBRA/ACTIVIDAD		
122-MEJORAMIENTO URBANO DE LOS CENTROS DE POBLACIÓN		02-REALIZACIÓN DE OBRAS DE URBANIZACIÓN		250-SUMINISTRO DE CEMENTO PARA LA PAVIMENTACIÓN DE CALLES EN DIVERSAS LOCALIDADES DEL ESTADO DE OAXACA, ZONA 5		005-SUMINISTRO DE CEMENTO PARA PAVIMENTACIÓN DE CALLES EN LA LOCALIDAD DE SANTIAGO IXTAYUTLA, MUNICIPIO DE SANTIAGO IXTAYUTLA		
POBLACIÓN O ÁREA DE ENFOQUE POTENCIAL	ATRIBUTO DE LA POBLACIÓN O ÁREA DE ENFOQUE:	CENTRO DE POBLACIÓN EN EL ESTADO DE OAXACA		HOMBRES:	0	MUJERES:	0	
				TOTAL:			570	
PRESUPUESTO ANUAL								
Aprobado	Ampliación	Reducción	Modificado	EJERCIDO T1	EJERCIDO T2	EJERCIDO T3	EJERCIDO T4	
0.00	924,480.00	0.00	924,480.00	0.00	0.00	0.00	0.00	
				TOTAL EJERCIDO AL TRIMESTRE VIGENTE				0.00
PRESUPUESTO TRIMESTRAL DE LA ACTIVIDAD								
Aprobado		Modificado		Comprometido		Devengado	Ejercido	
0.00		0.00		0.00		0.00	% de Ejercido Vs. Modificado	
						0.00	nan	
DATOS DEL INDICADOR								
Nombre :	PORCENTAJE DE METROS CUADRADOS DE CALLES PAVIMENTADAS			Número de Indicador :	2362			
Definición :	MIDE EL PORCENTAJE DE METROS CUADRADOS DE CALLES PAVIMENTADAS RESPECTO AL PROGRAMADO							
Método de Cálculo :	(METROS CUADRADOS DE CALLES PAVIMENTADAS/METROS CUADRADOS DE CALLES PROGRAMADAS A PAVIMENTAR CONTEMPLADAS EN EL BANCO DE PROYECTOS DE INVERSIÓN)*100							
Tipo	Dimensión	Frecuencia de Medición	Forma de cálculo del Indicador	Tipo de Valor	Sentido Esperado			
GESTIÓN	EFICACIA	TRIMESTRAL	PORCENTAJE	FLUJO	ASCENDENTE			
MEDIOS DE VERIFICACIÓN / FUENTE INFORMACIÓN				SUPUESTO				
INFORME MENSUAL DE AVANCE FÍSICO FINANCIERO (IMAFF) INTEGRADO POR EL DEPARTAMENTO DE SEGUIMIENTO INFORMATICO DE OBRAS, DISPONIBLE EN LA SUBSECRETARÍA DE PLANEACIÓN Y PROGRAMACIÓN DE OBRA. (ACTUALIZACIÓN MENSUAL).				SE CUENTA CON DISPONIBILIDAD DE RECURSOS DE FONDOS FEDERALES Y ESTATALES PARA EL FINANCIAMIENTO DE LAS OBRAS O ACCIONES Y LAS CONDICIONES LABORALES Y ECONÓMICAS SON FAVORABLES.				
DATOS DE LA META								
Definición de la variable Meta:	1 - METROS CUADRADOS DE CALLES PAVIMENTADAS							
Unidad de medida:	15 - METRO CUADRADO							
LÍNEA BASE				VALOR PROGRAMADO ANUAL				
AÑO	2018		VALOR	137,330.00	AÑO	2022		
						VALOR	3,587.00	
AVANCE TRIMESTRAL OBRA/ACTIVIDAD								
METAS	1er.TRIMESTRE	2o.TRIMESTRE	3er.TRIMESTRE	4o.TRIMESTRE	CUMPLIMIENTO DE METAS			
PROGRAMACIÓN INICIAL	0.00	0.00	597.83	2,989.17	T1+T2+T3+T4		3,587.00	
PROGRAMACIÓN ACTUALIZADA	0.00	0.00	597.83		T1+T2+T3+T4		597.83	
METAS ALCANZADAS	0.00	0.00	0.00	0.00	T1+T2+T3+T4		0.00	
PORCENTAJE ALCANZADO TRIMESTRAL	0.00	0.00	0.00	0.00	PORCENTAJE ALCANZADO ANUAL		0.00	

PORCENTAJE DE CUMPLIMIENTO ALCANZADO EN EL TRIMESTRE: 0.00 %



SINFRA

JEFE ADMINISTRATIVO
MTRA. RUBI OLIVERA VELASCO
DIRECTORA ADMINISTRATIVA

TITULAR DE LA DEPENDENCIA/ENTIDAD
INGENIERO JAVIER LUCIANO VARGAS
SECRETARIO

REPORTE DE AVANCE DE GESTIÓN
UR 106 - SECRETARÍA DE LAS INFRAESTRUCTURAS Y EL ORDENAMIENTO TERRITORIAL SUSTENTABLE
TERCER TRIMESTRE 2022



UE: 001-OFCINA DEL SECRETARIO DE LAS INFRAESTRUCTURAS Y EL ORDENAMIENTO TERRITORIAL SUSTENTABLE

ESTRUCTURA PROGRAMÁTICA							
PROGRAMA		SUBPROGRAMA		PROYECTO		OBRA/ACTIVIDAD	
122-MEJORAMIENTO URBANO DE LOS CENTROS DE POBLACIÓN		02-REALIZACIÓN DE OBRAS DE URBANIZACIÓN		005-CONSTRUCCIÓN DE PAVIMENTO A BASE DE CONCRETO HIDRAULICO DEL BOULEVARD CIRCUITO INTERIOR DE LA CIUDAD DE OAXACA DE JUÁREZ		005-CONSTRUCCIÓN DE PAVIMENTO A BASE DE CONCRETO HIDRAULICO DEL BOULEVARD CIRCUITO INTERIOR DE LA CIUDAD DE OAXACA DE JUÁREZ, MARGEN DERECHA DE LA RIVERA EL RIO ATOYAC DEL KM 0+800 AL KM 5+200	
POBLACIÓN O ÁREA DE ENFOQUE POTENCIAL	ATRIBUTO DE LA POBLACIÓN O ÁREA DE ENFOQUE:	CENTRO DE POBLACIÓN EN EL ESTADO DE OAXACA		HOMBRES:	0	MUJERES:	0
				TOTAL:			570
PRESUPUESTO ANUAL							
Aprobado	Ampliación	Reducción	Modificado	EJERCIDO T1	EJERCIDO T2	EJERCIDO T3	EJERCIDO T4
0.00	92,555,024.37	17,081.57	92,537,942.80	7,887,702.60	51,278,726.89	33,371,513.31	0.00
				TOTAL EJERCIDO AL TRIMESTRE VIGENTE		92,537,942.80	
PRESUPUESTO TRIMESTRAL DE LA ACTIVIDAD							
Aprobado		Modificado		Comprometido		Devengado	
0.00		33,371,513.31		-0.01		33,371,513.31	
						Ejercido	
						33,371,513.31	
						% de Ejercido Vs. Modificado	
						100.00	
DATOS DEL INDICADOR							
Nombre : PORCENTAJE DE METROS CUADRADOS DE AVENIDAS PAVIMENTADAS				Número de Indicador : 2425			
Definición : MIDE EL PORCENTAJE DE METROS CUADRADOS DE AVENIDAS PAVIMENTADAS RESPECTO AL PROGRAMADO							
Método de Cálculo : (METROS CUADRADOS DE AVENIDAS PAVIMENTADAS /METROS CUADRADOS DE AVENIDAS PROGRAMADAS PARA PAVIMENTAR) * 100							
Tipo	Dimensión	Frecuencia de Medición	Forma de cálculo del Indicador	Tipo de Valor	Sentido Esperado		
GESTIÓN	EFICACIA	TRIMESTRAL	PORCENTAJE	FLUJO	ASCENDENTE		
MEDIOS DE VERIFICACIÓN / FUENTE INFORMACIÓN				SUPUESTO			
INFORME MENSUAL DE AVANCE FISICO FINANCIERO (IMAFF) INTEGRADO POR EL DEPARTAMENTO DE SEGUIMIENTO INFORMATICO DE OBRAS, DISPONIBLE EN LA SUBSECRETARÍA DE PLANEACIÓN Y PROGRAMACIÓN DE OBRA. (ACTUALIZACIÓN MENSUAL).				SE CUENTA CON DISPONIBILIDAD DE RECURSOS DE FONDOS FEDERALES Y ESTATALES PARA EL FINANCIAMIENTO DE LAS OBRAS O ACCIONES Y LAS CONDICIONES LABORALES Y ECONÓMICAS SON FAVORABLES.			
DATOS DE LA META							
Definición de la variable Meta: 1 - METROS CUADRADOS DE AVENIDAS PAVIMENTADAS							
Unidad de medida: 15 - METRO CUADRADO							
LÍNEA BASE				VALOR PROGRAMADO ANUAL			
AÑO	2021	VALOR	4,503.54	AÑO	2022	VALOR	41,583.33
AVANCE TRIMESTRAL OBRA/ACTIVIDAD							
METAS	1er.TRIMESTRE	2o.TRIMESTRE	3er.TRIMESTRE	4o.TRIMESTRE	CUMPLIMIENTO DE METAS		
PROGRAMACIÓN INICIAL	13,861.10	20,791.65	6,930.58	0.00	T1+T2+T3+T4		41,583.33
PROGRAMACIÓN ACTUALIZADA	13,861.10	20,791.65	6,930.58		T1+T2+T3+T4		41,583.33
METAS ALCANZADAS	0.00	20,791.67	20,791.66	0.00	T1+T2+T3+T4		41,583.33
PORCENTAJE ALCANZADO TRIMESTRAL	0.00	100.00	300.00	0.00	PORCENTAJE ALCANZADO ANUAL		100.00

PORCENTAJE DE CUMPLIMIENTO ALCANZADO EN EL TRIMESTRE: 300.00 %



SINIRA

JEFE ADMINISTRATIVO
 MTRA. RUBÉN IVIL VELASCO
 DIRECTORA ADMINISTRATIVA

TITULAR DE LA DEPENDENCIA/ENTIDAD
 MTR. JAVIER LUIS GONZÁLEZ
 SECRETARIO

REPORTE DE AVANCE DE GESTIÓN
UR 106 - SECRETARÍA DE LAS INFRAESTRUCTURAS Y EL ORDENAMIENTO TERRITORIAL SUSTENTABLE
TERCER TRIMESTRE 2022



UE: 001-OFICINA DEL SECRETARIO DE LAS INFRAESTRUCTURAS Y EL ORDENAMIENTO TERRITORIAL SUSTENTABLE

ESTRUCTURA PROGRAMÁTICA								
PROGRAMA		SUBPROGRAMA		PROYECTO		OBRA/ACTIVIDAD		
122-MEJORAMIENTO URBANO DE LOS CENTROS DE POBLACIÓN		02-REALIZACIÓN DE OBRAS DE URBANIZACIÓN		251-SUMINISTRO DE CEMENTO PARA LA PAVIMENTACIÓN DE CALLES EN DIVERSAS LOCALIDADES DEL ESTADO DE OAXACA, ZONA 6		005-SUMINISTRO DE CEMENTO PARA PAVIMENTACION DE CALLES EN LA LOCALIDAD DE SAN FRANCISCO OZOLOTEPEC, MUNICIPIO DE SAN FRANCISCO OZOLOTEPEC.		
POBLACION O AREA DE ENFOQUE POTENCIAL	ATRIBUTO DE LA POBLACION O AREA DE ENFOQUE:	CENTRO DE POBLACION EN EL ESTADO DE OAXACA		HOMBRES:	0	MUJERES:	0	
				TOTAL:			570	
PRESUPUESTO ANUAL								
Aprobado	Ampliación	Reducción	Modificado	EJERCIDO T1	EJERCIDO T2	EJERCIDO T3	EJERCIDO T4	
0.00	924,480.00	0.00	924,480.00	0.00	0.00	0.00	0.00	
				TOTAL EJERCIDO AL TRIMESTRE VIGENTE				0.00
PRESUPUESTO TRIMESTRAL DE LA ACTIVIDAD								
Aprobado		Modificado		Comprometido		Devengado		
0.00		0.00		0.00		0.00		
DATOS DEL INDICADOR								
Nombre :	PORCENTAJE DE METROS CUADRADOS DE CALLES PAVIMENTADAS			Número de indicador :	2362			
Definición :	MIDE EL PORCENTAJE DE METROS CUADRADOS DE CALLES PAVIMENTADAS RESPECTO AL PROGRAMADO							
Método de Cálculo :	(METROS CUADRADOS DE CALLES PAVIMENTADAS/METROS CUADRADOS DE CALLES PROGRAMADAS A PAVIMENTAR CONTEMPLADAS EN EL BANCO DE PROYECTOS DE INVERSIÓN)*100							
Tipo	Dimensión	Frecuencia de Medición	Forma de cálculo del indicador	Tipo de Valor	Sentido Esperado			
GESTIÓN	EFICACIA	TRIMESTRAL	PORCENTAJE	FLUJO	ASCENDENTE			
MEDIOS DE VERIFICACIÓN / FUENTE INFORMACIÓN				SUPUESTO				
INFORME MENSUAL DE AVANCE FÍSICO FINANCIERO (IMAFF) INTEGRADO POR EL DEPARTAMENTO DE SEGUIMIENTO INFORMATICO DE OBRAS, DISPONIBLE EN LA SUBSECRETARÍA DE PLANEACIÓN Y PROGRAMACIÓN DE OBRA. (ACTUALIZACIÓN MENSUAL).				SE CUENTA CON DISPONIBILIDAD DE RECURSOS DE FONDOS FEDERALES Y ESTATALES PARA EL FINANCIAMIENTO DE LAS OBRAS O ACCIONES Y LAS CONDICIONES LABORALES Y ECONÓMICAS SON FAVORABLES.				
DATOS DE LA META								
Definición de la variable Meta:	1 - METROS CUADRADOS DE CALLES PAVIMENTADAS							
Unidad de medida:	15 - METRO CUADRADO							
LÍNEA BASE				VALOR PROGRAMADO ANUAL				
AÑO	2018		VALOR	137,330.00		AÑO	2022	
						VALOR	3,587.00	
AVANCE TRIMESTRAL OBRA/ACTIVIDAD								
METAS	1er.TRIMESTRE	2o.TRIMESTRE	3er.TRIMESTRE	4o.TRIMESTRE	CUMPLIMIENTO DE METAS			
PROGRAMACIÓN INICIAL	0.00	0.00	597.83	2,989.17	T1+T2+T3+T4		3,587.00	
PROGRAMACIÓN ACTUALIZADA	0.00	0.00	597.83		T1+T2+T3+T4		597.83	
METAS ALCANZADAS	0.00	0.00	0.00	0.00	T1+T2+T3+T4		0.00	
PORCENTAJE ALCANZADO TRIMESTRAL	0.00	0.00	0.00	0.00	PORCENTAJE ALCANZADO ANUAL		0.00	

PORCENTAJE DE CUMPLIMIENTO ALCANZADO EN EL TRIMESTRE: 0.00 %



SECRETARÍA

JEFE ADMINISTRATIVO
 MTRA. RUBI OLGA VELASCO
 DIRECTORA ADMINISTRATIVA

TITULAR DE LA DEPENDENCIA
 MTR. ANJEL ESCOBAR CÁDIZ
 SECRETARIO

REPORTE DE AVANCE DE GESTIÓN
UR 106 - SECRETARÍA DE LAS INFRAESTRUCTURAS Y EL ORDENAMIENTO TERRITORIAL SUSTENTABLE
TERCER TRIMESTRE 2022



UE: 001-OFICINA DEL SECRETARIO DE LAS INFRAESTRUCTURAS Y EL ORDENAMIENTO TERRITORIAL SUSTENTABLE

ESTRUCTURA PROGRAMÁTICA							
PROGRAMA		SUBPROGRAMA		PROYECTO		OBRA/ACTIVIDAD	
122-MEJORAMIENTO URBANO DE LOS CENTROS DE POBLACIÓN		02-REALIZACIÓN DE OBRAS DE URBANIZACIÓN		250-SUMINISTRO DE CEMENTO PARA LA PAVIMENTACIÓN DE CALLES EN DIVERSAS LOCALIDADES DEL ESTADO DE OAXACA, ZONA 5		006-SUMINISTRO DE CEMENTO PARA PAVIMENTACIÓN DE CALLES EN LA LOCALIDAD DE SAN FRANCISCO JALTEPETONGO, MUNICIPIO DE SAN FRANCISCO JALTEPETONGO	
POBLACIÓN O ÁREA DE ENFOQUE POTENCIAL	ATRIBUTO DE LA POBLACIÓN O ÁREA DE ENFOQUE:	CENTRO DE POBLACIÓN EN EL ESTADO DE OAXACA		HOMBRES:	0	MUJERES:	0
						TOTAL:	570

PRESUPUESTO ANUAL							
Aprobado	Ampliación	Reducción	Modificado	EJERCIDO T1	EJERCIDO T2	EJERCIDO T3	EJERCIDO T4
0.00	473,796.00	0.00	473,796.00	0.00	0.00	0.00	0.00
						TOTAL EJERCIDO AL TRIMESTRE VIGENTE	0.00

PRESUPUESTO TRIMESTRAL DE LA ACTIVIDAD							
Aprobado		Modificado		Comprometido		Devengado	
0.00		0.00		0.00		0.00	
						Ejercido	% de Ejercido Vs. Modificado
						0.00	nan

DATOS DEL INDICADOR							
Nombre :		PORCENTAJE DE METROS CUADRADOS DE CALLES PAVIMENTADAS		Número de indicador :		2362	
Definición :		MIDE EL PORCENTAJE DE METROS CUADRADOS DE CALLES PAVIMENTADAS RESPECTO AL PROGRAMADO					
Método de Cálculo :		(METROS CUADRADOS DE CALLES PAVIMENTADAS/METROS CUADRADOS DE CALLES PROGRAMADAS A PAVIMENTAR CONTEMPLADAS EN EL BANCO DE PROYECTOS DE INVERSIÓN)*100					
Tipo	Dimensión	Frecuencia de Medición	Forma de cálculo del Indicador	Tipo de Valor	Sentido Esperado		
GESTIÓN	EFICACIA	TRIMESTRAL	PORCENTAJE	FLUJO	ASCENDENTE		
MEDIOS DE VERIFICACIÓN / FUENTE INFORMACIÓN				SUPUESTO			
INFORME MENSUAL DE AVANCE FÍSICO FINANCIERO (IMAFF) INTEGRADO POR EL DEPARTAMENTO DE SEGUIMIENTO INFORMÁTICO DE OBRAS, DISPONIBLE EN LA SUBSECRETARÍA DE PLANEACIÓN Y PROGRAMACIÓN DE OBRA. (ACTUALIZACIÓN MENSUAL).				SE CUENTA CON DISPONIBILIDAD DE RECURSOS DE FONDOS FEDERALES Y ESTATALES PARA EL FINANCIAMIENTO DE LAS OBRAS O ACCIONES Y LAS CONDICIONES LABORALES Y ECONÓMICAS SON FAVORABLES.			

DATOS DE LA META							
Definición de la variable Meta:		1 - METROS CUADRADOS DE CALLES PAVIMENTADAS					
Unidad de medida:		15 - METRO CUADRADO					

LÍNEA BASE				VALOR PROGRAMADO ANUAL			
AÑO	2018	VALOR	137,330.00	AÑO	2022	VALOR	1,839.00

AVANCE TRIMESTRAL OBRA/ACTIVIDAD							
METAS	1er.TRIMESTRE	2o.TRIMESTRE	3er.TRIMESTRE	4o.TRIMESTRE	CUMPLIMIENTO DE METAS		
PROGRAMACIÓN INICIAL	0.00	0.00	306.50	1,532.50	T1+T2+T3+T4		1,839.00
PROGRAMACIÓN ACTUALIZADA	0.00	0.00	306.50		T1+T2+T3+T4		306.50
METAS ALCANZADAS	0.00	0.00	0.00	0.00	T1+T2+T3+T4		0.00
PORCENTAJE ALCANZADO TRIMESTRAL	0.00	0.00	0.00	0.00	PORCENTAJE ALCANZADO ANUAL		0.00

PORCENTAJE DE CUMPLIMIENTO ALCANZADO EN EL TRIMESTRE: 0.00%



SINFRA

JEFE ADMINISTRATIVO
 MTRA. RUBI OLIVERA VELASCO
 DIRECTORA ADMINISTRATIVA

SECRETARÍA DE LAS INFRAESTRUCTURAS Y EL ORDENAMIENTO TERRITORIAL SUSTENTABLE
 SECRETARIO
 MTRO. JAVIER LAZARANO VARGAS

REPORTE DE AVANCE DE GESTIÓN
UR 106 - SECRETARÍA DE LAS INFRAESTRUCTURAS Y EL ORDENAMIENTO TERRITORIAL SUSTENTABLE
TERCER TRIMESTRE 2022



UE: 001-OFCINA DEL SECRETARIO DE LAS INFRAESTRUCTURAS Y EL ORDENAMIENTO TERRITORIAL SUSTENTABLE

ESTRUCTURA PROGRAMATICA										
PROGRAMA		SUBPROGRAMA		PROYECTO			OBRA/ACTIVIDAD			
122-MEJORAMIENTO URBANO DE LOS CENTROS DE POBLACIÓN		02-REALIZACIÓN DE OBRAS DE URBANIZACIÓN		005-CONSTRUCCIÓN DE PAVIMENTO A BASE DE CONCRETO HIDRAULICO DEL BOULEVARD CIRCUITO INTERIOR DE LA CIUDAD DE OAXACA DE JUÁREZ			006-CONSTRUCCIÓN DE PAVIMENTO A BASE DE CONCRETO HIDRAULICO DEL BOULEVARD CIRCUITO INTERIOR DE LA CIUDAD DE OAXACA DE JUÁREZ, MARGEN DERECHA DE LA RIVERA EL RIO ATOYAC DEL KM 5+200 AL 8+200			
POBLACIÓN O ÁREA DE ENFOQUE POTENCIAL	ATRIBUTO DE LA POBLACIÓN O ÁREA DE ENFOQUE:	CENTRO DE POBLACIÓN EN EL ESTADO DE OAXACA		HOMBRES:	0	MUJERES:	0	TOTAL:	570	
PRESUPUESTO ANUAL										
Aprobado	Ampliación	Reducción	Modificado	EJERCIDO T1		EJERCIDO T2		EJERCIDO T3		
0.00	35,133,129.83	116,133.47	35,016,996.36	0.00		19,465,434.48		15,551,561.88		
				TOTAL EJERCIDO AL TRIMESTRE VIGENTE				35,016,996.36		
PRESUPUESTO TRIMESTRAL DE LA ACTIVIDAD										
Aprobado		Modificado		Comprometido		Devengado		Ejercido		
0.00		15,551,561.88		-0.02		15,551,561.88		15,551,561.88		
DATOS DEL INDICADOR										
Nombre :	PORCENTAJE DE METROS CUADRADOS DE AVENIDAS PAVIMENTADAS			Número de Indicador :	2425					
Definición :	MIDE EL PORCENTAJE DE METROS CUADRADOS DE AVENIDAS PAVIMENTADAS RESPECTO AL PROGRAMADO									
Método de Cálculo :	(METROS CUADRADOS DE AVENIDAS PAVIMENTADAS /METROS CUADRADOS DE AVENIDAS PROGRAMADAS PARA PAVIMENTAR) * 100									
Tipo	Dimensión	Frecuencia de Medición		Forma de cálculo del Indicador		Tipo de Valor		Sentido Esperado		
GESTIÓN	EFICACIA	TRIMESTRAL		PORCENTAJE		FLUJO		ASCENDENTE		
MEDIOS DE VERIFICACIÓN / FUENTE INFORMACIÓN					SUPUESTO					
INFORME MENSUAL DE AVANCE FISICO FINANCIERO (IMAFF) INTEGRADO POR EL DEPARTAMENTO DE SEGUIMIENTO INFORMATICO DE OBRAS, DISPONIBLE EN LA SUBSECRETARÍA DE PLANEACIÓN Y PROGRAMACIÓN DE OBRA. (ACTUALIZACIÓN MENSUAL).					SE CUENTA CON DISPONIBILIDAD DE RECURSOS DE FONDOS FEDERALES Y ESTATALES PARA EL FINANCIAMIENTO DE LAS OBRAS O ACCIONES Y LAS CONDICIONES LABORALES Y ECONÓMICAS SON FAVORABLES.					
DATOS DE LA META										
Definición de la variable Meta:		1 - METROS CUADRADOS DE AVENIDAS PAVIMENTADAS								
Unidad de medida:		15 - METRO CUADRADO								
LÍNEA BASE					VALOR PROGRAMADO ANUAL					
AÑO	2021		VALOR	4,503.54		AÑO	2022		VALOR	13,867.50
AVANCE TRIMESTRAL OBRA/ACTIVIDAD										
METAS	1er.TRIMESTRE		2o.TRIMESTRE		3er.TRIMESTRE		4o.TRIMESTRE		CUMPLIMIENTO DE METAS	
PROGRAMACIÓN INICIAL	4,622.50		6,933.75		2,311.25		0.00		T1+T2+T3+T4 13,867.50	
PROGRAMACIÓN ACTUALIZADA	4,622.50		6,933.75		2,311.25		0.00		T1+T2+T3+T4 13,867.50	
METAS ALCANZADAS	0.00		6,240.38		7,627.12		0.00		T1+T2+T3+T4 13,867.50	
PORCENTAJE ALCANZADO TRIMESTRAL	0.00		90.00		330.00		0.00		PORCENTAJE ALCANZADO ANUAL 100.00	

PORCENTAJE DE CUMPLIMIENTO ALCANZADO EN EL TRIMESTRE: 330.00 %



SINTRA

JEFE ADMINISTRATIVO
MTRA. RUBI OLIVERA VELASCO
DIRECTORA ADMINISTRATIVA

TITULAR DE LA DEPENDENCIA ENTIDAD
MTRD. JAVIER LAZCANO VARGAS
SECRETARIO

REPORTE DE AVANCE DE GESTIÓN
UR 106 - SECRETARÍA DE LAS INFRAESTRUCTURAS Y EL ORDENAMIENTO TERRITORIAL SUSTENTABLE
TERCER TRIMESTRE 2022



UE: 001-OFCINA DEL SECRETARIO DE LAS INFRAESTRUCTURAS Y EL ORDENAMIENTO TERRITORIAL SUSTENTABLE

ESTRUCTURA PROGRAMATICA							
PROGRAMA		SUBPROGRAMA		PROYECTO		OBRA/ACTIVIDAD	
122-MEJORAMIENTO URBANO DE LOS CENTROS DE POBLACIÓN		02-REALIZACIÓN DE OBRAS DE URBANIZACIÓN		251-SUMINISTRO DE CEMENTO PARA LA PAVIMENTACIÓN DE CALLES EN DIVERSAS LOCALIDADES DEL ESTADO DE OAXACA, ZONA 6		006-SUMINISTRO DE CEMENTO PARA PAVIMENTACION DE CALLES EN LA LOCALIDAD DE SANTIAGO DEL RIO, MUNICIPIO DE SANTIAGO DEL RIO	
POBLACIÓN O ÁREA DE ENFOQUE POTENCIAL	ATRIBUTO DE LA POBLACIÓN O ÁREA DE ENFOQUE:	CENTRO DE POBLACIÓN EN EL ESTADO DE OAXACA	HOMBRES:	0	MUJERES:	0	TOTAL: 570
PRESUPUESTO ANUAL							
Aprobado	Ampliación	Reducción	Modificado	EJERCIDO T1	EJERCIDO T2	EJERCIDO T3	EJERCIDO T4
0.00	685,656.00	0.00	685,656.00	0.00	0.00	0.00	0.00
TOTAL EJERCIDO AL TRIMESTRE VIGENTE							0.00
PRESUPUESTO TRIMESTRAL DE LA ACTIVIDAD							
Aprobado		Modificado		Comprometido		Devengado	
0.00		0.00		0.00		0.00	
Ejercido							% de Ejercido Vs. Modificado
0.00							nan
DATOS DEL INDICADOR							
Nombre :	PORCENTAJE DE METROS CUADRADOS DE CALLES PAVIMENTADAS			Número de Indicador :	2362		
Definición :	MIDE EL PORCENTAJE DE METROS CUADRADOS DE CALLES PAVIMENTADAS RESPECTO AL PROGRAMADO						
Método de Cálculo :	(METROS CUADRADOS DE CALLES PAVIMENTADAS/METROS CUADRADOS DE CALLES PROGRAMADAS A PAVIMENTAR CONTEMPLADAS EN EL BANCO DE PROYECTOS DE INVERSIÓN)*100						
Tipo	Dimensión	Frecuencia de Medición	Forma de cálculo del indicador		Tipo de Valor	Sentido Esperado	
GESTIÓN	EFICACIA	TRIMESTRAL	PORCENTAJE		FLUJO	ASCENDENTE	
MEDIOS DE VERIFICACIÓN / FUENTE INFORMACIÓN				SUPUESTO			
INFORME MENSUAL DE AVANCE FISICO FINANCIERO (IMAFF) INTEGRADO POR EL DEPARTAMENTO DE SEGUIMIENTO INFORMATICO DE OBRAS, DISPONIBLE EN LA SUBSECRETARÍA DE PLANEACIÓN Y PROGRAMACIÓN DE OBRA. (ACTUALIZACIÓN MENSUAL).				SE CUENTA CON DISPONIBILIDAD DE RECURSOS DE FONDOS FEDERALES Y ESTATALES PARA EL FINANCIAMIENTO DE LAS OBRAS O ACCIONES Y LAS CONDICIONES LABORALES Y ECONÓMICAS SON FAVORABLES.			
DATOS DE LA META							
Definición de la variable Meta:		1 - METROS CUADRADOS DE CALLES PAVIMENTADAS					
Unidad de medida:		15 - METRO CUADRADO					
LINEA BASE				VALOR PROGRAMADO ANUAL			
AÑO	2018	VALOR	137,330.00	AÑO	2022	VALOR	2,661.00
AVANCE TRIMESTRAL OBRA/ACTIVIDAD							
METAS	1er.TRIMESTRE	2o.TRIMESTRE	3er.TRIMESTRE	4o.TRIMESTRE	CUMPLIMIENTO DE METAS		
PROGRAMACIÓN INICIAL	0.00	0.00	443.50	2,217.50	T1+T2+T3+T4	2,661.00	
PROGRAMACIÓN ACTUALIZADA	0.00	0.00	443.50		T1+T2+T3+T4	443.50	
METAS ALCANZADAS	0.00	0.00	0.00	0.00	T1+T2+T3+T4	0.00	
PORCENTAJE ALCANZADO TRIMESTRAL	0.00	0.00	0.00	0.00	PORCENTAJE ALCANZADO ANUAL	0.00	

PORCENTAJE DE CUMPLIMIENTO ALCANZADO EN EL TRIMESTRE: 0.00 %



SINIRA

JEFE ADMINISTRATIVO
 MTRA. RUBI GÓMEZ VELASCO
 DIRECTORA ADMINISTRATIVA

TITULAR DE LA DEPENDENCIA/ENTIDAD
 MRO. JAVIER LAZCANO VARGAS
 SECRETARIO

REPORTE DE AVANCE DE GESTIÓN
UR 106 - SECRETARÍA DE LAS INFRAESTRUCTURAS Y EL ORDENAMIENTO TERRITORIAL SUSTENTABLE
TERCER TRIMESTRE 2022



UE: 001-OFCINA DEL SECRETARIO DE LAS INFRAESTRUCTURAS Y EL ORDENAMIENTO TERRITORIAL SUSTENTABLE

ESTRUCTURA PROGRAMÁTICA							
PROGRAMA		SUBPROGRAMA		PROYECTO		OBRA/ACTIVIDAD	
122-MEJORAMIENTO URBANO DE LOS CENTROS DE POBLACIÓN		02-REALIZACIÓN DE OBRAS DE URBANIZACIÓN		005-CONSTRUCCIÓN DE PAVIMENTO A BASE DE CONCRETO HIDRAULICO DEL BOULEVARD CIRCUITO INTERIOR DE LA CIUDAD DE OAXACA DE JUÁREZ		007-CONSTRUCCIÓN DE PAVIMENTO A BASE DE CONCRETO HIDRAULICO DEL BOULEVARD CIRCUITO INTERIOR DE LA CIUDAD DE OAXACA DE JUÁREZ, CALLES SABINOS Y FRESNOS DEL KM 11+521 AL KM 13+200	
POBLACIÓN O ÁREA DE ENFOQUE POTENCIAL	ATRIBUTO DE LA POBLACIÓN O ÁREA DE ENFOQUE:	CENTRO DE POBLACIÓN EN EL ESTADO DE OAXACA		HOMBRES:	0	MUJERES:	0
				TOTAL:			570
PRESUPUESTO ANUAL							
Aprobado	Ampliación	Reducción	Modificado	EJERCIDO T1	EJERCIDO T2	EJERCIDO T3	EJERCIDO T4
0.00	30,935,233.88	948,968.69	29,986,265.19	2,393,588.40	26,921,808.54	670,868.25	0.00
				TOTAL EJERCIDO AL TRIMESTRE VIGENTE		29,986,265.19	
PRESUPUESTO TRIMESTRAL DE LA ACTIVIDAD							
Aprobado		Modificado		Comprometido		Devengado	
0.00		670,868.25		0.00		670,868.25	
				Ejercido		% de Ejercido Vs. Modificado	
				670,868.25		100.00	
DATOS DEL INDICADOR							
Nombre : PORCENTAJE DE METROS CUADRADOS DE AVENIDAS PAVIMENTADAS				Número de indicador : 2425			
Definición : MIDE EL PORCENTAJE DE METROS CUADRADOS DE AVENIDAS PAVIMENTADAS RESPECTO AL PROGRAMADO							
Método de Cálculo : (METROS CUADRADOS DE AVENIDAS PAVIMENTADAS /METROS CUADRADOS DE AVENIDAS PROGRAMADAS PARA PAVIMENTAR) * 100							
Tipo		Dimensión		Frecuencia de Medición		Forma de cálculo del Indicador	
GESTIÓN		EFICACIA		TRIMESTRAL		PORCENTAJE	
						Tipo de Valor	
						FLUJO	
						Sentido Esperado	
						ASCENDENTE	
MEDIOS DE VERIFICACIÓN / FUENTE INFORMACIÓN				SUPUESTO			
INFORME MENSUAL DE AVANCE FISICO FINANCIERO (IMAFF) INTEGRADO POR EL DEPARTAMENTO DE SEGUIMIENTO INFORMATICO DE OBRAS, DISPONIBLE EN LA SUBSECRETARÍA DE PLANEACIÓN Y PROGRAMACIÓN DE OBRA. (ACTUALIZACIÓN MENSUAL).				SE CUENTA CON DISPONIBILIDAD DE RECURSOS DE FONDOS FEDERALES Y ESTATALES PARA EL FINANCIAMIENTO DE LAS OBRAS O ACCIONES Y LAS CONDICIONES LABORALES Y ECONÓMICAS SON FAVORABLES.			
DATOS DE LA META							
Definición de la variable Meta: 1 - METROS CUADRADOS DE AVENIDAS PAVIMENTADAS							
Unidad de medida: 15 - METRO CUADRADO							
LÍNEA BASE				VALOR PROGRAMADO ANUAL			
AÑO	2021		VALOR	4,503.54	AÑO	2022	
						VALOR	13,441.30
AVANCE TRIMESTRAL OBRA/ACTIVIDAD							
METAS	1er.TRIMESTRE	2o.TRIMESTRE	3er.TRIMESTRE	4o.TRIMESTRE	CUMPLIMIENTO DE METAS		
PROGRAMACIÓN INICIAL	4,480.42	6,720.63	2,240.25	0.00	T1+T2+T3+T4		13,441.30
PROGRAMACIÓN ACTUALIZADA	4,480.42	6,720.63	2,240.25		T1+T2+T3+T4		13,441.30
METAS ALCANZADAS	0.00	7,392.72	6,048.58	0.00	T1+T2+T3+T4		13,441.30
PORCENTAJE ALCANZADO TRIMESTRAL	0.00	110.00	270.00	0.00	PORCENTAJE ALCANZADO ANUAL		100.00

PORCENTAJE DE CUMPLIMIENTO ALCANZADO EN EL TRIMESTRE: 270.00 %



SINIRA

JEFE ADMINISTRATIVO
MTRA. RUBÉN DEL VALASCO
DIRECTORA ADMINISTRATIVA

TITULAR DE LA DEPENDENCIA ENTIDAD
MTR. JAVIER TAZCANO WARGAS
SECRETARIO

REPORTE DE AVANCE DE GESTIÓN
UR 106 - SECRETARÍA DE LAS INFRAESTRUCTURAS Y EL ORDENAMIENTO TERRITORIAL SUSTENTABLE
TERCER TRIMESTRE 2022



ALINEACIÓN PED:

ESTRATEGIA: 01-IMPULSAR LA COMPETITIVIDAD ECONÓMICA TERRITORIAL DEL ESTADO, DE ACUERDO CON LA VOCACIÓN DE CADA REGIÓN Y EN ARMONÍA CON EL AMBIENTE.
LÍNEAS DE ACCIÓN: 01-IMPULSAR LA URBANIZACIÓN DE LOS CENTROS RURALES DE POBLACIÓN CON POTENCIALES PRODUCTIVOS QUE IMPULSEN LA COMPETITIVIDAD Y EL DESARROLLO SUSTENTABLE.
UE: 001-OFCINA DEL SECRETARIO DE LAS INFRAESTRUCTURAS Y EL ORDENAMIENTO TERRITORIAL SUSTENTABLE

MATRÍZ DE INDICADORES PARA RESULTADOS:

COMPONENTE: 249-OBRA DE EQUIPAMIENTO URBANO E INFRAESTRUCTURA REALIZADA
ACTIVIDAD: 1819-CONSTRUIR OBRA DE EQUIPAMIENTO URBANO E INFRAESTRUCTURA

ESTRUCTURA PROGRAMÁTICA							
PROGRAMA		SUBPROGRAMA		PROYECTO		OBRA/ACTIVIDAD	
122-MEJORAMIENTO URBANO DE LOS CENTROS DE POBLACIÓN		03-REALIZACIÓN DE OBRAS DE EQUIPAMIENTO URBANO E INFRAESTRUCTURA		009-CONSTRUCCIÓN DE ALUMBRADO PÚBLICO CON PANELES FOTOVOLTAICOS EN LA CALLE FRAY LUCERO EN LA LOCALIDAD DE LA HEROICA CIUDAD DE TLAXIACO, MUNICIPIO DE LA HEROICA CIUDAD DE TLAXIACO		001-CONSTRUCCIÓN DE ALUMBRADO PÚBLICO CON PANELES FOTOVOLTAICOS EN LA CALLE FRAY LUCERO EN LA LOCALIDAD DE LA HEROICA CIUDAD DE TLAXIACO, MUNICIPIO DE LA HEROICA CIUDAD DE TLAXIACO	
POBLACIÓN O ÁREA DE ENFOQUE POTENCIAL	ATRIBUTO DE LA POBLACIÓN O ÁREA DE ENFOQUE:	CENTRO DE POBLACIÓN EN EL ESTADO DE OAXACA		HOMBRES:	0	MUJERES:	0
				TOTAL:			570
PRESUPUESTO ANUAL							
Aprobado	Ampliación	Reducción	Modificado	EJERCIDO T1	EJERCIDO T2	EJERCIDO T3	EJERCIDO T4
0.00	571,526.22	0.00	571,526.22	0.00	0.00	0.00	0.00
				TOTAL EJERCIDO AL TRIMESTRE VIGENTE			
				0.00			
PRESUPUESTO TRIMESTRAL DE LA ACTIVIDAD							
Aprobado		Modificado		Comprometido	Devengado	Ejercido	% de Ejercido Vs. Modificado
0.00		0.00		570,247.58	0.00	0.00	nan
DATOS DEL INDICADOR							
Nombre :	PORCENTAJE DE PIEZAS DE LUMINARIAS URBANAS INSTALADAS			Número de Indicador :	2720		
Definición :	MIDE EL PORCENTAJE DE LUMINARIAS URBANAS INSTALADAS RESPECTO AL PROGRAMADO						
Método de Cálculo :	(PIEZAS DE LUMINARIAS URBANAS INSTALADAS/PIEZAS DE LUMINARIAS URBANAS A INSTALAR PROGRAMADAS EN EL BANCO DE PROYECTOS DE INVERSIÓN)*100						
Tipo	Dimensión	Frecuencia de Medición	Forma de cálculo del indicador	Tipo de Valor	Sentido Esperado		
GESTIÓN	EFICACIA	TRIMESTRAL	PORCENTAJE	FLUJO	ASCENDENTE		
MEDIOS DE VERIFICACIÓN / FUENTE INFORMACIÓN				SUPUESTO			
INFORME MENSUAL DE AVANCE FÍSICO FINANCIERO (IMAFF) INTEGRADO POR EL DEPARTAMENTO DE SEGUIMIENTO INFORMÁTICO DE OBRAS. DISPONIBLE EN LA SUBSECRETARÍA DE PLANEACIÓN Y PROGRAMACIÓN DE OBRA. (ACTUALIZACIÓN MENSUAL).				SE CUENTA CON DISPONIBILIDAD DE RECURSOS DE FONDOS FEDERALES Y ESTATALES PARA EL FINANCIAMIENTO DE LAS OBRAS O ACCIONES Y LAS CONDICIONES LABORALES Y ECONÓMICAS SON FAVORABLES.			
DATOS DE LA META							
Definición de la variable Meta:	1 - PIEZAS DE LUMINARIAS URBANAS INSTALADAS						
Unidad de medida:	35 - PIEZAS						
LÍNEA BASE				VALOR PROGRAMADO ANUAL			
AÑO	2018	VALOR	570.00	AÑO	2022	VALOR	12.00
AVANCE TRIMESTRAL OBRA/ACTIVIDAD							
METAS	1er.TRIMESTRE	2o.TRIMESTRE	3er.TRIMESTRE	4o.TRIMESTRE	CUMPLIMIENTO DE METAS		
PROGRAMACIÓN INICIAL	0.00	0.00	6.00	6.00	T1+T2+T3+T4	12.00	
PROGRAMACIÓN ACTUALIZADA	0.00	0.00	6.00		T1+T2+T3+T4	6.00	
METAS ALCANZADAS	0.00	0.00	3.60	0.00	T1+T2+T3+T4	3.60	
PORCENTAJE ALCANZADO TRIMESTRAL	0.00	0.00	60.00	0.00	PORCENTAJE ALCANZADO ANUAL	30.00	

PORCENTAJE DE CUMPLIMIENTO ALCANZADO EN EL TRIMESTRE: 60.00 %



SINIRA

JEFE ADMINISTRATIVO
 MTRA. RUBÉN DEL VALASCO
 DIRECTORA ADMINISTRATIVA

TITULAR DE LA DEPENDENCIA/ENTIDAD
 MTRA. LAYELI KAZIANZUEBAS
 SECRETARIO

REPORTE DE AVANCE DE GESTIÓN
UR 106 - SECRETARÍA DE LAS INFRAESTRUCTURAS Y EL ORDENAMIENTO TERRITORIAL SUSTENTABLE
TERCER TRIMESTRE 2022



UE: 001-OFCINA DEL SECRETARIO DE LAS INFRAESTRUCTURAS Y EL ORDENAMIENTO TERRITORIAL SUSTENTABLE

ESTRUCTURA PROGRAMÁTICA							
PROGRAMA		SUBPROGRAMA		PROYECTO		OBRA/ACTIVIDAD	
122-MEJORAMIENTO URBANO DE LOS CENTROS DE POBLACIÓN		03-REALIZACIÓN DE OBRAS DE EQUIPAMIENTO URBANO E INFRAESTRUCTURA		006-CONSTRUCCIÓN DEL ALUMBRADO PÚBLICO SUSTENTABLE EN LA CALLE GUERRERO, 4A PRIV. DE GUERRERO Y CAMINO DEL ANONAL DE LA LOCALIDAD DE SAN SEBASTIÁN TUTLA, MUNICIPIO DE SAN SEBASTIÁN TUTLA		001-CONSTRUCCIÓN DEL ALUMBRADO PÚBLICO SUSTENTABLE EN LA CALLE GUERRERO, 4A PRIV. DE GUERRERO Y CAMINO DEL ANONAL DE LA LOCALIDAD DE SAN SEBASTIÁN TUTLA, MUNICIPIO DE SAN SEBASTIÁN TUTLA	
POBLACIÓN O ÁREA DE ENFOQUE POTENCIAL	ATRIBUTO DE LA POBLACIÓN O ÁREA DE ENFOQUE:	CENTRO DE POBLACIÓN EN EL ESTADO DE OAXACA	HOMBRES:	0	MUJERES:	0	TOTAL: 570
PRESUPUESTO ANUAL							
Aprobado	Ampliación	Reducción	Modificado	EJERCIDO T1	EJERCIDO T2	EJERCIDO T3	EJERCIDO T4
0.00	1,499,999.48	0.00	1,499,999.48	0.00	0.00	0.00	0.00
TOTAL EJERCIDO AL TRIMESTRE VIGENTE							0.00
PRESUPUESTO TRIMESTRAL DE LA ACTIVIDAD							
Aprobado	Modificado	Comprometido	Devengado	Ejercido	% de Ejercido Vs. Modificado		
0.00	0.00	1,499,872.46	0.00	0.00	nan		
DATOS DEL INDICADOR							
Nombre :	PORCENTAJE DE PIEZAS DE LUMINARIAS URBANAS INSTALADAS			Número de indicador :	2720		
Definición :	MIDE EL PORCENTAJE DE LUMINARIAS URBANAS INSTALADAS RESPECTO AL PROGRAMADO						
Método de Cálculo :	(PIEZAS DE LUMINARIAS URBANAS INSTALADAS/PIEZAS DE LUMINARIAS URBANAS A INSTALAR PROGRAMADAS EN EL BANCO DE PROYECTOS DE INVERSIÓN)*100						
Tipo	Dimensión	Frecuencia de Medición	Forma de cálculo del indicador	Tipo de Valor	Sentido Esperado		
GESTIÓN	EFICACIA	TRIMESTRAL	PORCENTAJE	FLUJO	ASCENDENTE		
MEDIOS DE VERIFICACIÓN / FUENTE INFORMACIÓN				SUPUESTO			
INFORME MENSUAL DE AVANCE FÍSICO FINANCIERO (IMAFF) INTEGRADO POR EL DEPARTAMENTO DE SEGUIMIENTO INFORMÁTICO DE OBRAS, DISPONIBLE EN LA SUBSECRETARÍA DE PLANEACIÓN Y PROGRAMACIÓN DE OBRA. (ACTUALIZACIÓN MENSUAL).				SE CUENTA CON DISPONIBILIDAD DE RECURSOS DE FONDOS FEDERALES Y ESTATALES PARA EL FINANCIAMIENTO DE LAS OBRAS O ACCIONES Y LAS CONDICIONES LABORALES Y ECONÓMICAS SON FAVORABLES.			
DATOS DE LA META							
Definición de la variable Meta:	1 - PIEZAS DE LUMINARIAS URBANAS INSTALADAS						
Unidad de medida:	35 - PIEZAS						
LÍNEA BASE				VALOR PROGRAMADO ANUAL			
AÑO	2018	VALOR	570.00	AÑO	2022	VALOR	25.00
AVANCE TRIMESTRAL OBRA/ACTIVIDAD							
METAS	1er.TRIMESTRE	2o.TRIMESTRE	3er.TRIMESTRE	4o.TRIMESTRE	CUMPLIMIENTO DE METAS		
PROGRAMACIÓN INICIAL	0.00	4.00	12.00	9.00	T1+T2+T3+T4	25.00	
PROGRAMACIÓN ACTUALIZADA	0.00	4.00	12.00		T1+T2+T3+T4	16.00	
METAS ALCANZADAS	0.00	0.00	25.00	0.00	T1+T2+T3+T4	25.00	
PORCENTAJE ALCANZADO TRIMESTRAL	0.00	0.00	208.33	0.00	PORCENTAJE ALCANZADO ANUAL	100.00	

PORCENTAJE DE CUMPLIMIENTO ALCANZADO EN EL TRIMESTRE: 208.33 %



SINFRA

JEFE ADMINISTRATIVO
 MTRA. RUBÉN VELASCO
 DIRECTORA ADMINISTRATIVA

TITULAR DE DEPENDENCIA ENTIDAD
 MTRA. JAVIER LAZAROVICH
 SECRETARIO

REPORTE DE AVANCE DE GESTIÓN
UR 106 - SECRETARÍA DE LAS INFRAESTRUCTURAS Y EL ORDENAMIENTO TERRITORIAL SUSTENTABLE
TERCER TRIMESTRE 2022



UE: 001-OFCINA DEL SECRETARIO DE LAS INFRAESTRUCTURAS Y EL ORDENAMIENTO TERRITORIAL SUSTENTABLE

ESTRUCTURA PROGRAMATICA							
PROGRAMA		SUBPROGRAMA		PROYECTO		OBRA/ACTIVIDAD	
122-MEJORAMIENTO URBANO DE LOS CENTROS DE POBLACIÓN		03-REALIZACIÓN DE OBRAS DE EQUIPAMIENTO URBANO E INFRAESTRUCTURA		011-CONSTRUCCION DE ALUMBRADO PUBLICO SUSTENTABLE EN LA AV. INDEPENDENCIA, EN LA LOCALIDAD DE NUNUMA, DEL MUNICIPIO DE SANTO TOMAS OCOTEPEC		001-CONSTRUCCION DE ALUMBRADO PUBLICO SUSTENTABLE EN LA AV. INDEPENDENCIA, EN LA LOCALIDAD DE NUNUMA, DEL MUNICIPIO DE SANTO TOMAS OCOTEPEC	
POBLACIÓN O ÁREA DE ENFOQUE POTENCIAL	ATRIBUTO DE LA POBLACIÓN O ÁREA DE ENFOQUE:	CENTRO DE POBLACIÓN EN EL ESTADO DE OAXACA		HOMBRES:	0	MUJERES:	0
						TOTAL:	570

PRESUPUESTO ANUAL							
Aprobado	Ampliación	Reducción	Modificado	EJERCIDO T1	EJERCIDO T2	EJERCIDO T3	EJERCIDO T4
0.00	1,022,089.92	0.00	1,022,089.92	0.00	0.00	0.00	0.00
						TOTAL EJERCIDO AL TRIMESTRE VIGENTE	0.00

PRESUPUESTO TRIMESTRAL DE LA ACTIVIDAD							
Aprobado	Modificado	Comprometido	Devengado	Ejercido	% de Ejercido Vs. Modificado		
0.00	0.00	0.00	0.00	0.00	nan		

DATOS DEL INDICADOR							
Nombre :	PORCENTAJE DE PIEZAS DE LUMINARIAS URBANAS INSTALADAS			Número de Indicador :	2720		
Definición :	MIDE EL PORCENTAJE DE LUMINARIAS URBANAS INSTALADAS RESPECTO AL PROGRAMADO						
Método de Cálculo :	(PIEZAS DE LUMINARIAS URBANAS INSTALADAS/PIEZAS DE LUMINARIAS URBANAS A INSTALAR PROGRAMADAS EN EL BANCO DE PROYECTOS DE INVERSIÓN)*100						
Tipo	Dimensión	Frecuencia de Medición	Forma de cálculo del Indicador	Tipo de Valor	Sentido Esperado		
GESTIÓN	EFICACIA	TRIMESTRAL	PORCENTAJE	FLUJO	ASCENDENTE		

MEDIOS DE VERIFICACIÓN / FUENTE INFORMACIÓN				SUPUESTO			
INFORME MENSUAL DE AVANCE FISICO FINANCIERO (IMAFF) INTEGRADO POR EL DEPARTAMENTO DE SEGUIMIENTO INFORMATICO DE OBRAS, DISPONIBLE EN LA SUBSECRETARÍA DE PLANEACIÓN Y PROGRAMACIÓN DE OBRA. (ACTUALIZACIÓN MENSUAL).				SE CUENTA CON DISPONIBILIDAD DE RECURSOS DE FONDOS FEDERALES Y ESTATALES PARA EL FINANCIAMIENTO DE LAS OBRAS O ACCIONES Y LAS CONDICIONES LABORALES Y ECONÓMICAS SON FAVORABLES.			

DATOS DE LA META							
Definición de la variable Meta:	1 - PIEZAS DE LUMINARIAS URBANAS INSTALADAS						
Unidad de medida:	35 - PIEZAS						

LÍNEA BASE				VALOR PROGRAMADO ANUAL			
AÑO	2018	VALOR	570.00	AÑO	2022	VALOR	16.00

AVANCE TRIMESTRAL OBRA/ACTIVIDAD							
METAS	1er.TRIMESTRE	2o.TRIMESTRE	3er.TRIMESTRE	4o.TRIMESTRE	CUMPLIMIENTO DE METAS		
PROGRAMACION INICIAL	0.00	0.00	2.00	14.00	T1+T2+T3+T4	16.00	
PROGRAMACION ACTUALIZADA	0.00	0.00	2.00		T1+T2+T3+T4	2.00	
METAS ALCANZADAS	0.00	0.00	0.00	0.00	T1+T2+T3+T4	0.00	
PORCENTAJE ALCANZADO TRIMESTRAL	0.00	0.00	0.00	0.00	PORCENTAJE ALCANZADO ANUAL	0.00	

PORCENTAJE DE CUMPLIMIENTO ALCANZADO EN EL TRIMESTRE: 0.00%



JEFE ADMINISTRATIVO
 MTRA. RUBI DELVO VELASCO
 DIRECTORA ADMINISTRATIVA

TITULAR DE INDEPENDENCIA INDOAD.
 MTR. JAVIER LUIS MARGAS
 SECRETARIO

REPORTE DE AVANCE DE GESTIÓN
UR 106 - SECRETARÍA DE LAS INFRAESTRUCTURAS Y EL ORDENAMIENTO TERRITORIAL SUSTENTABLE
TERCER TRIMESTRE 2022



UE: 001-OFCINA DEL SECRETARIO DE LAS INFRAESTRUCTURAS Y EL ORDENAMIENTO TERRITORIAL SUSTENTABLE

ESTRUCTURA PROGRAMATICA							
PROGRAMA		SUBPROGRAMA		PROYECTO		OBRA/ACTIVIDAD	
122-MEJORAMIENTO URBANO DE LOS CENTROS DE POBLACIÓN		03-REALIZACIÓN DE OBRAS DE EQUIPAMIENTO URBANO E INFRAESTRUCTURA		008-CONSTRUCCIÓN DE ALUMBRADO PÚBLICO SUSTENTABLE EN LA CALLE 16 DE SEPTIEMBRE, CALLE NIÑOS HÉROES Y AVENIDA INDEPENDENCIA, EN LA LOCALIDAD DE INDEPENDENCIA, MUNICIPIO DE SANTA CRUZ ITUNDUJIA		001-CONSTRUCCIÓN DE ALUMBRADO PÚBLICO SUSTENTABLE EN LA CALLE 16 DE SEPTIEMBRE, CALLE NIÑOS HÉROES Y AVENIDA INDEPENDENCIA, EN LA LOCALIDAD DE INDEPENDENCIA, MUNICIPIO DE SANTA CRUZ ITUNDUJIA	
POBLACIÓN O ÁREA DE ENFOQUE POTENCIAL	ATRIBUTO DE LA POBLACIÓN O ÁREA DE ENFOQUE:	CENTRO DE POBLACIÓN EN EL ESTADO DE OAXACA		HOMBRES:	0	MUJERES:	0
						TOTAL:	570
PRESUPUESTO ANUAL							
Aprobado	Ampliación	Reducción	Modificado	EJERCIDO T1	EJERCIDO T2	EJERCIDO T3	EJERCIDO T4
0.00	1,610,440.25	0.00	1,610,440.25	0.00	0.00	0.00	0.00
						TOTAL EJERCIDO AL TRIMESTRE VIGENTE	0.00
PRESUPUESTO TRIMESTRAL DE LA ACTIVIDAD							
Aprobado	Modificado	Comprometido	Devengado	Ejercido	% de Ejercido Vs. Modificado		
0.00	0.00	1,596,573.24	0.00	0.00	nan		
DATOS DEL INDICADOR							
Nombre :	PORCENTAJE DE PIEZAS DE LUMINARIAS URBANAS INSTALADAS			Número de Indicador :	2720		
Definición :	MIDE EL PORCENTAJE DE LUMINARIAS URBANAS INSTALADAS RESPECTO AL PROGRAMADO						
Método de Cálculo :	(PIEZAS DE LUMINARIAS URBANAS INSTALADAS/PIEZAS DE LUMINARIAS URBANAS A INSTALAR PROGRAMADAS EN EL BANCO DE PROYECTOS DE INVERSIÓN)*100						
Tipo	Dimensión	Frecuencia de Medición	Forma de cálculo del indicador	Tipo de Valor	Sentido Esperado		
GESTIÓN	EFICACIA	TRIMESTRAL	PORCENTAJE	FLUJO	ASCENDENTE		
MEDIOS DE VERIFICACIÓN / FUENTE INFORMACIÓN				SUPUESTO			
INFORME MENSUAL DE AVANCE FISICO FINANCIERO (IMAFF) INTEGRADO POR EL DEPARTAMENTO DE SEGUIMIENTO INFORMATICO DE OBRAS, DISPONIBLE EN LA SUBSECRETARÍA DE PLANEACIÓN Y PROGRAMACIÓN DE OBRA. (ACTUALIZACIÓN MENSUAL).				SE CUENTA CON DISPONIBILIDAD DE RECURSOS DE FONDOS FEDERALES Y ESTATALES PARA EL FINANCIAMIENTO DE LAS OBRAS O ACCIONES Y LAS CONDICIONES LABORALES Y ECONÓMICAS SON FAVORABLES.			
DATOS DE LA META							
Definición de la variable Meta:	1 - PIEZAS DE LUMINARIAS URBANAS INSTALADAS						
Unidad de medida:	35 - PIEZAS						
LÍNEA BASE				VALOR PROGRAMADO ANUAL			
AÑO	2018	VALOR	570.00	AÑO	2022	VALOR	28.00
AVANCE TRIMESTRAL OBRA/ACTIVIDAD							
METAS	1er.TRIMESTRE	2o.TRIMESTRE	3er.TRIMESTRE	4o.TRIMESTRE	CUMPLIMIENTO DE METAS		
PROGRAMACIÓN INICIAL	0.00	0.00	15.00	13.00	T1+T2+T3+T4	28.00	
PROGRAMACIÓN ACTUALIZADA	0.00	0.00	15.00		T1+T2+T3+T4	15.00	
METAS ALCANZADAS	0.00	0.00	5.60	0.00	T1+T2+T3+T4	5.60	
PORCENTAJE ALCANZADO TRIMESTRAL	0.00	0.00	37.33	0.00	PORCENTAJE ALCANZADO ANUAL	20.00	

PORCENTAJE DE CUMPLIMIENTO ALCANZADO EN EL TRIMESTRE: 37.33 %



SINRA

JEFE ADMINISTRATIVO
 MTRA. RUBÉN LIVO VELASCO
 DIRECTORA ADMINISTRATIVA

TITULAR DE LA SECRETARÍA DE INDEPENDENCIA
 MDR. JAVIER LACRANO JARGAS
 SECRETARIO

REPORTE DE AVANCE DE GESTIÓN
UR 106 - SECRETARÍA DE LAS INFRAESTRUCTURAS Y EL ORDENAMIENTO TERRITORIAL SUSTENTABLE
TERCER TRIMESTRE 2022



UE: 001-OFCINA DEL SECRETARIO DE LAS INFRAESTRUCTURAS Y EL ORDENAMIENTO TERRITORIAL SUSTENTABLE

ESTRUCTURA PROGRAMATICA							
PROGRAMA		SUBPROGRAMA		PROYECTO		OBRA/ACTIVIDAD	
122-MEJORAMIENTO URBANO DE LOS CENTROS DE POBLACIÓN		03-REALIZACIÓN DE OBRAS DE EQUIPAMIENTO URBANO E INFRAESTRUCTURA		005-CONSTRUCCIÓN DEL ALUMBRADO PÚBLICO SUSTENTABLE EN LAS CALLES AVENIDA JUÁREZ, GALEANA, 2 DE ABRIL Y SANTOS DEGOLLADO DE LA LOCALIDAD DE TLACOLULA DE MATAMOROS, MUNICIPIO DE TLACOLULA DE MATAMOROS		001-CONSTRUCCIÓN DEL ALUMBRADO PÚBLICO SUSTENTABLE EN LAS CALLES AVENIDA JUÁREZ, GALEANA, 2 DE ABRIL Y SANTOS DEGOLLADO DE LA LOCALIDAD DE TLACOLULA DE MATAMOROS, MUNICIPIO DE TLACOLULA DE MATAMOROS	
POBLACIÓN O ÁREA DE ENFOQUE POTENCIAL	ATRIBUTO DE LA POBLACIÓN O ÁREA DE ENFOQUE:	CENTRO DE POBLACIÓN EN EL ESTADO DE OAXACA		HOMBRES:	0	MUJERES:	0
						TOTAL:	570

PRESUPUESTO ANUAL							
Aprobado	Ampliación	Reducción	Modificado	EJERCIDO T1	EJERCIDO T2	EJERCIDO T3	EJERCIDO T4
0.00	1,499,999.48	0.00	1,499,999.48	0.00	0.00	0.00	0.00
						TOTAL EJERCIDO AL TRIMESTRE VIGENTE	0.00

PRESUPUESTO TRIMESTRAL DE LA ACTIVIDAD						
Aprobado	Modificado	Comprometido	Devengado	Ejercido	% de Ejercido Vs. Modificado	
0.00	0.00	1,498,947.36	0.00	0.00	nan	

DATOS DEL INDICADOR						
Nombre :	PORCENTAJE DE PIEZAS DE LUMINARIAS URBANAS INSTALADAS			Número de indicador :	2720	
Definición :	MIDE EL PORCENTAJE DE LUMINARIAS URBANAS INSTALADAS RESPECTO AL PROGRAMADO					
Método de Cálculo :	(PIEZAS DE LUMINARIAS URBANAS INSTALADAS/PIEZAS DE LUMINARIAS URBANAS A INSTALAR PROGRAMADAS EN EL BANCO DE PROYECTOS DE INVERSIÓN)*100					
Tipo	Dimensión	Frecuencia de Medición	Forma de cálculo del indicador	Tipo de Valor	Sentido Esperado	
GESTIÓN	EFICACIA	TRIMESTRAL	PORCENTAJE	FLUJO	ASCENDENTE	

MEDIOS DE VERIFICACIÓN / FUENTE INFORMACIÓN			SUPUESTO			
INFORME MENSUAL DE AVANCE FISICO FINANCIERO (IMAFF) INTEGRADO POR EL DEPARTAMENTO DE SEGUIMIENTO INFORMATICO DE OBRAS, DISPONIBLE EN LA SUBSECRETARÍA DE PLANEACIÓN Y PROGRAMACIÓN DE OBRA. (ACTUALIZACIÓN MENSUAL).			SE CUENTA CON DISPONIBILIDAD DE RECURSOS DE FONDOS FEDERALES Y ESTATALES PARA EL FINANCIAMIENTO DE LAS OBRAS O ACCIONES Y LAS CONDICIONES LABORALES Y ECONÓMICAS SON FAVORABLES.			

DATOS DE LA META						
Definición de la variable Meta:	1 - PIEZAS DE LUMINARIAS URBANAS INSTALADAS					
Unidad de medida:	35 - PIEZAS					

LÍNEA BASE				VALOR PROGRAMADO ANUAL			
AÑO	2018	VALOR	570.00	AÑO	2022	VALOR	25.00

AVANCE TRIMESTRAL OBRA/ACTIVIDAD						
METAS	1er.TRIMESTRE	2o.TRIMESTRE	3er.TRIMESTRE	4o.TRIMESTRE	CUMPLIMIENTO DE METAS	
PROGRAMACIÓN INICIAL	0.00	4.00	12.00	9.00	T1+T2+T3+T4	25.00
PROGRAMACIÓN ACTUALIZADA	0.00	4.00	12.00		T1+T2+T3+T4	16.00
METAS ALCANZADAS	0.00	0.00	23.75	0.00	T1+T2+T3+T4	23.75
PORCENTAJE ALCANZADO TRIMESTRAL	0.00	0.00	197.92	0.00	PORCENTAJE ALCANZADO ANUAL	95.00

PORCENTAJE DE CUMPLIMIENTO ALCANZADO EN EL TRIMESTRE: 197.92 %



SINFRA

JEFE ADMINISTRATIVO
 MTRA. RUBI OLGA VELASCO
 DIRECTORA ADMINISTRATIVA

TITULAR DE LA DEPENDENCIA
 MTRA. JAVIER VIZCARRA VARGAS
 SECRETARIO

REPORTE DE AVANCE DE GESTIÓN
UR 106 - SECRETARÍA DE LAS INFRAESTRUCTURAS Y EL ORDENAMIENTO TERRITORIAL SUSTENTABLE
TERCER TRIMESTRE 2022



UE: 001-OFCINA DEL SECRETARIO DE LAS INFRAESTRUCTURAS Y EL ORDENAMIENTO TERRITORIAL SUSTENTABLE

ESTRUCTURA PROGRAMATICA								
PROGRAMA		SUBPROGRAMA		PROYECTO		OBRA/ACTIVIDAD		
122-MEJORAMIENTO URBANO DE LOS CENTROS DE POBLACIÓN		03-REALIZACIÓN DE OBRAS DE EQUIPAMIENTO URBANO E INFRAESTRUCTURA		010-CONSTRUCCIÓN DE ALUMBRADO PUBLICO SOLAR SUSTENTABLE EN CALLE CAMINO NACIONAL, INDEPENDENCIA, MORELOS, SEGUNDA DE MORELOS, ARISTA DE LA LOCALIDAD DE SAN ANDRES ZABACHE DEL MUNICIPIO DE SAN ANDRES ZABACHE		001-CONSTRUCCIÓN DE ALUMBRADO PUBLICO SOLAR SUSTENTABLE EN CALLE CAMINO NACIONAL, INDEPENDENCIA, MORELOS, SEGUNDA DE MORELOS, ARISTA DE LA LOCALIDAD DE SAN ANDRES ZABACHE DEL MUNICIPIO DE SAN ANDRES ZABACHE		
POBLACIÓN O ÁREA DE ENFOQUE POTENCIAL	ATRIBUTO DE LA POBLACIÓN O ÁREA DE ENFOQUE:	CENTRO DE POBLACIÓN EN EL ESTADO DE OAXACA		HOMBRES:	0	MUJERES:	0	
				TOTAL:			570	
PRESUPUESTO ANUAL								
Aprobado	Ampliación	Reducción	Modificado	EJERCIDO T1		EJERCIDO T2		
0.00	3,008,790.60	0.00	3,008,790.60	0.00		0.00		
				EJERCIDO T3		EJERCIDO T4		
				0.00		0.00		
				TOTAL EJERCIDO AL TRIMESTRE VIGENTE				0.00
PRESUPUESTO TRIMESTRAL DE LA ACTIVIDAD								
Aprobado		Modificado		Comprometido		Devengado		
0.00		0.00		0.00		0.00		
				Ejercido		% de Ejercido Vs. Modificado		
				0.00		nan		
DATOS DEL INDICADOR								
Nombre :	PORCENTAJE DE PIEZAS DE LUMINARIAS URBANAS INSTALADAS			Número de Indcador :	2720			
Definición :	MIDE EL PORCENTAJE DE LUMINARIAS URBANAS INSTALADAS RESPECTO AL PROGRAMADO							
Método de Cálculo :	(PIEZAS DE LUMINARIAS URBANAS INSTALADAS/PIEZAS DE LUMINARIAS URBANAS A INSTALAR PROGRAMADAS EN EL BANCO DE PROYECTOS DE INVERSIÓN)*100							
Tipo	Dimensión	Frecuencia de Medición	Forma de cálculo del Indicador		Tipo de Valor	Sentido Esperado		
GESTIÓN	EFICACIA	TRIMESTRAL	PORCENTAJE		FLUJO	ASCENDENTE		
MEDIOS DE VERIFICACIÓN / FUENTE INFORMACIÓN				SUPUESTO				
INFORME MENSUAL DE AVANCE FISICO FINANCIERO (IMAFF) INTEGRADO POR EL DEPARTAMENTO DE SEGUIMIENTO INFORMATICO DE OBRAS, DISPONIBLE EN LA SUBSECRETARÍA DE PLANEACIÓN Y PROGRAMACIÓN DE OBRA. (ACTUALIZACIÓN MENSUAL).				SE CUENTA CON DISPONIBILIDAD DE RECURSOS DE FONDOS FEDERALES Y ESTATALES PARA EL FINANCIAMIENTO DE LAS OBRAS O ACCIONES Y LAS CONDICIONES LABORALES Y ECONÓMICAS SON FAVORABLES.				
DATOS DE LA META								
Definición de la variable Meta:	1 - PIEZAS DE LUMINARIAS URBANAS INSTALADAS							
Unidad de medida:	35 - PIEZAS							
LÍNEA BASE				VALOR PROGRAMADO ANUAL				
AÑO	2018	VALOR	570.00	AÑO	2022	VALOR	50.00	
AVANCE TRIMESTRAL OBRA/ACTIVIDAD								
METAS	1er.TRIMESTRE	2o.TRIMESTRE	3er.TRIMESTRE	4o.TRIMESTRE	CUMPLIMIENTO DE METAS			
PROGRAMACIÓN INICIAL	0.00	0.00	8.00	42.00	T1+T2+T3+T4	50.00		
PROGRAMACIÓN ACTUALIZADA	0.00	0.00	8.00		T1+T2+T3+T4	8.00		
METAS ALCANZADAS	0.00	0.00	0.00	0.00	T1+T2+T3+T4	0.00		
PORCENTAJE ALCANZADO TRIMESTRAL	0.00	0.00	0.00	0.00	PORCENTAJE ALCANZADO ANUAL	0.00		

PORCENTAJE DE CUMPLIMIENTO ALCANZADO EN EL TRIMESTRE: 0.00 %



SINFRA

JEFE ADMINISTRATIVO
 MTRA. RUBI CARRILLO VELASCO
 DIRECTORA ADMINISTRATIVA

TITULAR DEL DEPENDIENCIA
 MTRA. LUCY ANDRÉS
 SECRETARÍA

REPORTE DE AVANCE DE GESTIÓN
UR 106 - SECRETARÍA DE LAS INFRAESTRUCTURAS Y EL ORDENAMIENTO TERRITORIAL SUSTENTABLE
TERCER TRIMESTRE 2022



UE: 001-OFICINA DEL SECRETARIO DE LAS INFRAESTRUCTURAS Y EL ORDENAMIENTO TERRITORIAL SUSTENTABLE

ESTRUCTURA PROGRAMÁTICA							
PROGRAMA		SUBPROGRAMA		PROYECTO		OBRA/ACTIVIDAD	
122-MEJORAMIENTO URBANO DE LOS CENTROS DE POBLACIÓN		03-REALIZACIÓN DE OBRAS DE EQUIPAMIENTO URBANO E INFRAESTRUCTURA		007-CONSTRUCCION DEL ALUMBRADO PUBLICO CON PANELES SOLARES EN VARIAS CALLES 2DA. ETAPA, EN LA LOCALIDAD DE SANTIAGO AMATE COLORADO, MUNICIPIO DE PUTLA VILLA DE GUERRERO		001-CONSTRUCCION DEL ALUMBRADO PUBLICO CON PANELES SOLARES EN VARIAS CALLES 2DA. ETAPA, EN LA LOCALIDAD DE SANTIAGO AMATE COLORADO, MUNICIPIO DE PUTLA VILLA DE GUERRERO	
POBLACIÓN O ÁREA DE ENFOQUE POTENCIAL	ATRIBUTO DE LA POBLACIÓN O ÁREA DE ENFOQUE:	CENTRO DE POBLACIÓN EN EL ESTADO DE OAXACA		HOMBRES:	0	MUJERES:	0
				TOTAL:			570
PRESUPUESTO ANUAL							
Aprobado	Ampliación	Reducción	Modificado	EJERCIDO T1		EJERCIDO T2	
0.00	3,242,571.58	0.00	3,242,571.58	0.00		0.00	
				TOTAL EJERCIDO AL TRIMESTRE VIGENTE		0.00	
PRESUPUESTO TRIMESTRAL DE LA ACTIVIDAD							
Aprobado		Modificado		Comprometido		Devengado	
0.00		0.00		3,242,571.15		0.00	
				Ejercido		% de Ejercido Vs. Modificado	
				0.00		nan	
DATOS DEL INDICADOR							
Nombre :	PORCENTAJE DE PIEZAS DE LUMINARIAS URBANAS INSTALADAS			Número de indicador :	2720		
Definición :	MIDE EL PORCENTAJE DE LUMINARIAS URBANAS INSTALADAS RESPECTO AL PROGRAMADO						
Método de Cálculo :	(PIEZAS DE LUMINARIAS URBANAS INSTALADAS/PIEZAS DE LUMINARIAS URBANAS A INSTALAR PROGRAMADAS EN EL BANCO DE PROYECTOS DE INVERSIÓN)*100						
Tipo	Dimensión	Frecuencia de Medición		Forma de cálculo del indicador		Tipo de Valor	Sentido Esperado
GESTIÓN	EFICACIA	TRIMESTRAL		PORCENTAJE		FLUJO	ASCENDENTE
MEDIOS DE VERIFICACIÓN / FUENTE INFORMACIÓN				SUPUESTO			
INFORME MENSUAL DE AVANCE FISICO FINANCIERO (IMAFF) INTEGRADO POR EL DEPARTAMENTO DE SEGUIMIENTO INFORMATICO DE OBRAS, DISPONIBLE EN LA SUBSECRETARÍA DE PLANEACIÓN Y PROGRAMACIÓN DE OBRA. (ACTUALIZACIÓN MENSUAL).				SE CUENTA CON DISPONIBILIDAD DE RECURSOS DE FONDOS FEDERALES Y ESTATALES PARA EL FINANCIAMIENTO DE LAS OBRAS O ACCIONES Y LAS CONDICIONES LABORALES Y ECONÓMICAS SON FAVORABLES.			
DATOS DE LA META							
Definición de la variable Meta:	1 - PIEZAS DE LUMINARIAS URBANAS INSTALADAS						
Unidad de medida:	35 - PIEZAS						
LÍNEA BASE				VALOR PROGRAMADO ANUAL			
AÑO	2018	VALOR	570.00	AÑO	2022	VALOR	55.00
AVANCE TRIMESTRAL OBRA/ACTIVIDAD							
METAS	1er.TRIMESTRE	2o.TRIMESTRE	3er.TRIMESTRE	4o.TRIMESTRE	CUMPLIMIENTO DE METAS		
PROGRAMACIÓN INICIAL	0.00	0.00	27.00	28.00	T1+T2+T3+T4		55.00
PROGRAMACIÓN ACTUALIZADA	0.00	0.00	27.00		T1+T2+T3+T4		27.00
METAS ALCANZADAS	0.00	0.00	38.50	0.00	T1+T2+T3+T4		38.50
PORCENTAJE ALCANZADO TRIMESTRAL	0.00	0.00	142.59	0.00	PORCENTAJE ALCANZADO ANUAL		70.00

PORCENTAJE DE CUMPLIMIENTO ALCANZADO EN EL TRIMESTRE: 142.59 %



SINFRA

JEFE ADMINISTRATIVO
 MITRA RUBÉN ELVIO VELASCO
 DIRECTORA ADMINISTRATIVA

TITULAR DE LA DEPENDENCIA
 MITRA RUBÉN ELVIO VELASCO
 SECRETARIO

REPORTE DE AVANCE DE GESTIÓN
UR 106 - SECRETARÍA DE LAS INFRAESTRUCTURAS Y EL ORDENAMIENTO TERRITORIAL SUSTENTABLE
TERCER TRIMESTRE 2022



UE: 001-OFCINA DEL SECRETARIO DE LAS INFRAESTRUCTURAS Y EL ORDENAMIENTO TERRITORIAL SUSTENTABLE

ESTRUCTURA PROGRAMÁTICA									
PROGRAMA		SUBPROGRAMA		PROYECTO		OBRA/ACTIVIDAD			
122-MEJORAMIENTO URBANO DE LOS CENTROS DE POBLACIÓN		03-REALIZACIÓN DE OBRAS DE EQUIPAMIENTO URBANO E INFRAESTRUCTURA		004-CONSTRUCCION DE ALUMBRADO PUBLICO SUSTENTABLE EN EL CAMINO PRINCIPAL DE SAN CRISTOBAL, EN LA LOCALIDAD DE SAN CRISTOBAL, MUNICIPIO DE SAN PABLO CUATRO VENADOS		001-CONSTRUCCION DE ALUMBRADO PUBLICO SUSTENTABLE EN EL CAMINO PRINCIPAL DE SAN CRISTOBAL, EN LA LOCALIDAD DE SAN CRISTOBAL, MUNICIPIO DE SAN PABLO CUATRO VENADOS			
POBLACIÓN O ÁREA DE ENFOQUE POTENCIAL	ATRIBUTO DE LA POBLACIÓN O ÁREA DE ENFOQUE:	CENTRO DE POBLACIÓN EN EL ESTADO DE OAXACA		HOMBRES:	0	MUJERES:	0		
				TOTAL:			570		
PRESUPUESTO ANUAL									
Aprobado	Ampliación	Reducción	Modificado	EJERCIDO T1	EJERCIDO T2	EJERCIDO T3	EJERCIDO T4		
0.00	689,652.34	0.00	689,652.34	0.00	0.00	687,309.88	0.00		
						TOTAL EJERCIDO AL TRIMESTRE VIGENTE	687,309.88		
PRESUPUESTO TRIMESTRAL DE LA ACTIVIDAD									
Aprobado		Modificado		Comprometido		Ejercido			
0.00		689,652.34		0.00		687,309.88			
						% de Ejercido Vs. Modificado			
						99.66			
DATOS DEL INDICADOR									
Nombre : PORCENTAJE DE PIEZAS DE LUMINARIAS URBANAS INSTALADAS				Número de Indicador : 2720					
Definición : MIDE EL PORCENTAJE DE LUMINARIAS URBANAS INSTALADAS RESPECTO AL PROGRAMADO									
Método de Cálculo : (PIEZAS DE LUMINARIAS URBANAS INSTALADAS/PIEZAS DE LUMINARIAS URBANAS A INSTALAR PROGRAMADAS EN EL BANCO DE PROYECTOS DE INVERSIÓN)*100									
Tipo	Dimensión		Frecuencia de Medición		Forma de cálculo del Indicador		Tipo de Valor		
GESTIÓN	EFICACIA		TRIMESTRAL		PORCENTAJE		FLUJO		
						Sentido Esperado			
						ASCENDENTE			
MEDIOS DE VERIFICACIÓN / FUENTE INFORMACIÓN				SUPUESTO					
INFORME MENSUAL DE AVANCE FISICO FINANCIERO (IMAFF) INTEGRADO POR EL DEPARTAMENTO DE SEGUIMIENTO INFORMATICO DE OBRAS, DISPONIBLE EN LA SUBSECRETARÍA DE PLANEACIÓN Y PROGRAMACIÓN DE OBRA. (ACTUALIZACIÓN MENSUAL).				SE CUENTA CON DISPONIBILIDAD DE RECURSOS DE FONDOS FEDERALES Y ESTATALES PARA EL FINANCIAMIENTO DE LAS OBRAS O ACCIONES Y LAS CONDICIONES LABORALES Y ECONÓMICAS SON FAVORABLES.					
DATOS DE LA META									
Definición de la variable Meta: 1 - PIEZAS DE LUMINARIAS URBANAS INSTALADAS									
Unidad de medida: 35 - PIEZAS									
LÍNEA BASE				VALOR PROGRAMADO ANUAL					
AÑO	2018		VALOR	570.00		AÑO	2022		
				VALOR			12.00		
AVANCE TRIMESTRAL OBRA/ACTIVIDAD									
METAS	1er.TRIMESTRE		2o.TRIMESTRE		3er.TRIMESTRE		4o.TRIMESTRE		
PROGRAMACIÓN INICIAL	0.00	6.00		6.00		0.00		T1+T2+T3+T4	12.00
PROGRAMACIÓN ACTUALIZADA	0.00	6.00		6.00				T1+T2+T3+T4	12.00
METAS ALCANZADAS	0.00	0.00		12.00		0.00		T1+T2+T3+T4	12.00
PORCENTAJE ALCANZADO TRIMESTRAL	0.00	0.00		200.00		0.00		PORCENTAJE ALCANZADO ANUAL	100.00

PORCENTAJE DE CUMPLIMIENTO ALCANZADO EN EL TRIMESTRE: 200.00 %



SINFRA

JEFE ADMINISTRATIVO
 MTRA. RUBI OLIVO VELASCO
 DIRECTORA ADMINISTRATIVA

TITULAR DE LA DEPENDENCIA INMEDIATA
 MTRD. JORJEN LAZCANO VARGAS
 SECRETARIO

REPORTE DE AVANCE DE GESTIÓN

UR 106 - SECRETARÍA DE LAS INFRAESTRUCTURAS Y EL ORDENAMIENTO TERRITORIAL SUSTENTABLE

TERCER TRIMESTRE 2022



ALINEACIÓN PED:

EJE: 01-OAXACA INCLUYENTE CON EL DESARROLLO SOCIAL
 TEMA: 09-CULTURA Y ARTE
 OBJETIVO: 02-PROMOVER, FOMENTAR Y DIFUNDIR LA RIQUEZA Y PLURALIDAD DE LAS TRADICIONES Y EXPRESIONES ARTÍSTICAS Y CULTURALES DEL PUEBLO OAXAQUEÑO COMO ELEMENTO FUNDAMENTAL DE SU DESARROLLO SOCIAL Y HUMANO.
 ESTRATEGIA: 02-PROMOVER EL APROVECHAMIENTO DE LA INFRAESTRUCTURA Y ESPACIOS CULTURALES PARA EL DESARROLLO DE CAPACIDAD Y EL DISFRUTE DE LA OFERTA CULTURAL Y ARTÍSTICA EN EL ESTADO.
 LÍNEAS DE ACCIÓN: 01-FORTALECER LA CALIDAD Y DISPONIBILIDAD DE LOS ESPACIOS PARA EL ARTE Y LA CULTURA A TRAVÉS DE LA COLABORACIÓN ENTRE LOS TRES NIVELES DE GOBIERNO.
 UE: 001-OFICINA DEL SECRETARIO DE LAS INFRAESTRUCTURAS Y EL ORDENAMIENTO TERRITORIAL SUSTENTABLE

MATRIZ DE INDICADORES PARA RESULTADOS:

FIN: CONTRIBUIR A PROMOVER Y DIFUNDIR LA RIQUEZA Y LA PLURALIDAD DE LAS TRADICIONES Y EXPRESIONES ARTÍSTICAS Y CULTURALES DEL PUEBLO OAXAQUEÑO
 PROPÓSITO: MUNICIPIOS APOYADOS EN PROMOCIÓN, FOMENTO Y DIFUSIÓN DE LAS DIVERSIDADES CULTURALES
 COMPONENTE: 755-ESPACIO CULTURAL PROMOVIDO Y APROVECHADO
 ACTIVIDAD: 1981-CONSTRUIR Y REHABILITAR LA INFRAESTRUCTURA CULTURAL DEL ESTADO

ESTRUCTURA PROGRAMÁTICA										
PROGRAMA		SUBPROGRAMA		PROYECTO			OBRA/ACTIVIDAD			
147-PROMOCION, FOMENTO Y DIFUSION DE LAS DIVERSIDADES CULTURALES Y BIOCULTURALES		04-PROMOCION Y APROVECHAMIENTO DE ESPACIOS CULTURALES		001-CONSTRUCCIÓN DE CENTRO CULTURAL OAXACA, 4A ETAPA			001-CONSTRUCCIÓN DE CENTRO CULTURAL OAXACA, 4A ETAPA, EN EL MUNICIPIO SANTA LUCIA DEL CAMINO			
POBLACIÓN O ÁREA DE ENFOQUE POTENCIAL	ATRIBUTO DE LA POBLACIÓN O ÁREA DE ENFOQUE:	POBLACIÓN GENERAL DEL ESTADO DE OAXACA		HOMBRES:	1974843	MUJERES:	2157305	TOTAL:	4132148	
PRESUPUESTO ANUAL										
Aprobado	Ampliación	Reducción	Modificado	EJERCIDO T1		EJERCIDO T2		EJERCIDO T3		
0.00	1,380,170.00	0.00	1,380,170.00	0.00		0.00		1,380,170.00		
TOTAL EJERCIDO AL TRIMESTRE VIGENTE								1,380,170.00		
PRESUPUESTO TRIMESTRAL DE LA ACTIVIDAD										
Aprobado		Modificado		Comprometido		Devengado		Ejercido		
0.00		1,380,170.00		0.00		1,380,170.00		1,380,170.00		
DATOS DEL INDICADOR										
Nombre: PORCENTAJE DE ESPACIOS CULTURALES CONSTRUIDOS O REHABILITADOS				Número de indicador: 2069						
Definición: MIDE EL PORCENTAJE DE ESPACIOS CULTURALES CONSTRUIDOS O REHABILITADOS CON RESPECTO AL TOTAL DE LAS SOLICITUDES										
Método de Cálculo: (NÚMERO DE ESPACIOS CULTURALES CONSTRUIDOS O REHABILITADOS / NÚMERO DE SOLICITUDES RECIBIDAS*100)										
Tipo	Dimensión	Frecuencia de Medición		Forma de cálculo del Indicador		Tipo de Valor		Sentido Esperado		
GESTIÓN	EFICACIA	TRIMESTRAL		PORCENTAJE		FLUJO		ASCENDENTE		
MEDIOS DE VERIFICACIÓN / FUENTE INFORMACIÓN					SUPUESTO					
INFORME MENSUAL DE AVANCE FISICO Y FINANCIERO (IMAFF) DISPONIBLE EN LA SUBSECRETARIA DE PLANEACION Y PROGRAMACIÓN DE OBRA.					EXISTE DISPONIBILIDAD PRESUPUESTAL EN LOS FONDOS FEDERALES Y ESTATALES PARA EL FINANCIAMIENTO DE LAS OBRAS O ACCIONES.					
DATOS DE LA META										
Definición de la variable Meta: 1 - NÚMERO DE ESPACIOS CULTURALES CONSTRUIDOS O REHABILITADOS										
Unidad de medida: 25 - NÚMERO										
LINEA BASE					VALOR PROGRAMADO ANUAL					
AÑO	2018		VALOR	1.00	AÑO	2022		VALOR	1.00	
AVANCE TRIMESTRAL OBRA/ACTIVIDAD										
METAS	1er.TRIMESTRE		2o.TRIMESTRE		3er.TRIMESTRE		4o.TRIMESTRE		CUMPLIMIENTO DE METAS	
PROGRAMACIÓN INICIAL	1.00	0.00	0.00	0.00	0.00	0.00	T1+T2+T3+T4		1.00	
PROGRAMACIÓN ACTUALIZADA	1.00	0.00	0.00	0.00	0.00	0.00	T1+T2+T3+T4		1.00	
METAS ALCANZADAS	0.00	0.00	1.00	0.00	0.00	0.00	T1+T2+T3+T4		1.00	
PORCENTAJE ALCANZADO TRIMESTRAL	0.00	0.00	0.00	0.00	0.00	0.00	PORCENTAJE ALCANZADO ANUAL		100.00	

PORCENTAJE DE CUMPLIMIENTO ALCANZADO EN EL TRIMESTRE: 0 %

JEFE ADMINISTRATIVO:
 MTRA. RUBIOLIVQ VELASCO
 DIRECTORA ADMINISTRATIVA



TITULAR DE LA DIVISION INICIATIVA:
 MTRA. JAWELYN ALICANDY VARGAS
 SECRETARIA

REPORTE DE AVANCE DE GESTIÓN
UR 106 - SECRETARÍA DE LAS INFRAESTRUCTURAS Y EL ORDENAMIENTO TERRITORIAL SUSTENTABLE
TERCER TRIMESTRE 2022



Cobertura Estado

UE: 001-OFCINA DEL SECRETARIO DE LAS INFRAESTRUCTURAS Y EL ORDENAMIENTO TERRITORIAL SUSTENTABLE

ESTRUCTURA PROGRAMÁTICA							
PROGRAMA		SUBPROGRAMA		PROYECTO		OBRA/ACTIVIDAD	
147-PROMOCIÓN, FOMENTO Y DIFUSIÓN DE LAS DIVERSIDADES CULTURALES Y BIOCULTURALES		04-PROMOCIÓN Y APROVECHAMIENTO DE ESPACIOS CULTURALES		003-CONSTRUCCION DEL CENTRO DE CONGRESOS EN SANTA MARIA HUATULCO, OAXACA		001-CONSTRUCCION DEL CENTRO DE CONGRESOS EN SANTA MARIA HUATULCO, OAXACA	
POBLACIÓN O ÁREA DE ENFOQUE POTENCIAL	ATRIBUTO DE LA POBLACIÓN O ÁREA DE ENFOQUE:	POBLACIÓN GENERAL DEL ESTADO DE OAXACA		HOMBRES:	1974843	MUJERES:	2157305
						TOTAL:	4132148
PRESUPUESTO ANUAL							
Aprobado	Ampliación	Reducción	Modificado	EJERCIDO T1	EJERCIDO T2	EJERCIDO T3	EJERCIDO T4
0.00	323,754,813.09	1,223,367.12	322,531,445.97	0.00	112,093,994.75	151,843,738.83	0.00
						TOTAL EJERCIDO AL TRIMESTRE VIGENTE	263,937,733.58
PRESUPUESTO TRIMESTRAL DE LA ACTIVIDAD							
Aprobado		Modificado		Comprometido	Devengado	Ejercido	% de Ejercido Vs. Modificado
0.00		151,843,738.83		0.00	151,843,738.83	151,843,738.83	100.00
DATOS DEL INDICADOR							
Nombre :		PORCENTAJE DE METROS CUADRADOS DE INFRAESTRUCTURA CULTURAL REALIZADA			Número de indicador :		2429
Definición :		MIDE EL PORCENTAJE DE METROS CUADRADOS DE INFRAESTRUCTURA CULTURAL REALIZADA, RESPECTO A LO PROGRAMADO					
Método de Cálculo :		(METROS CUADRADOS DE INFRAESTRUCTURA CULTURAL REALIZADA/ METROS CUADRADOS DE INFRAESTRUCTURA CULTURAL PROGRAMADA A REALIZAR)* 100					
Tipo	Dimensión	Frecuencia de Medición	Forma de cálculo del Indicador	Tipo de Valor	Sentido Esperado		
GESTIÓN	EFICACIA	TRIMESTRAL	PORCENTAJE	FLUJO	ASCENDENTE		
MEDIOS DE VERIFICACIÓN / FUENTE INFORMACIÓN				SUPUESTO			
INFORME MENSUAL DE AVANCE FÍSICO Y FINANCIERO (IMAFF) DISPONIBLE EN LA SUBSECRETARÍA DE PLANEACIÓN Y PROGRAMACIÓN DE OBRA.				EXISTE DISPONIBILIDAD PRESUPUESTAL EN LOS FONDOS FEDERALES Y ESTATALES PARA EL FINANCIAMIENTO DE LAS OBRAS O ACCIONES.			
DATOS DE LA META							
Definición de la variable Meta:		1 - METROS CUADRADOS DE INFRAESTRUCTURA CULTURAL REALIZADA					
Unidad de medida:		15 - METRO CUADRADO					
LÍNEA BASE				VALOR PROGRAMADO ANUAL			
AÑO	2018	VALOR	1.00	AÑO	2022	VALOR	17,832.42
AVANCE TRIMESTRAL OBRA/ACTIVIDAD							
METAS	1er.TRIMESTRE	2o.TRIMESTRE	3er.TRIMESTRE	4o.TRIMESTRE	CUMPLIMIENTO DE METAS		
PROGRAMACIÓN INICIAL	17,832.42	0.00	0.00	0.00	T1+T2+T3+T4 17,832.42		
PROGRAMACIÓN ACTUALIZADA	17,832.42	0.00	0.00		T1+T2+T3+T4 17,832.42		
METAS ALCANZADAS	356.65	5,884.70	0.00	0.00	T1+T2+T3+T4 6,241.35		
PORCENTAJE ALCANZADO TRIMESTRAL	2.00	0.00	0.00	0.00	PORCENTAJE ALCANZADO ANUAL 35.00		

PORCENTAJE DE CUMPLIMIENTO ALCANZADO EN EL TRIMESTRE: 0 %



SINFRA

JEFE ADMINISTRATIVO
 MTRA. RUBI OLIVO VELASCO
 DIRECTORA ADMINISTRATIVA

TITULAR DE LA DEPENDENCIA ENTIDAD
 MTRA. JAVIER LAZCANO MADRUGA
 SECRETARIO

REPORTE DE AVANCE DE GESTIÓN
UR 106 - SECRETARÍA DE LAS INFRAESTRUCTURAS Y EL ORDENAMIENTO TERRITORIAL SUSTENTABLE
TERCER TRIMESTRE 2022



UE: 001-OFICINA DEL SECRETARIO DE LAS INFRAESTRUCTURAS Y EL ORDENAMIENTO TERRITORIAL SUSTENTABLE

ESTRUCTURA PROGRAMÁTICA							
PROGRAMA		SUBPROGRAMA		PROYECTO		OBRA/ACTIVIDAD	
147-PROMOCIÓN, FOMENTO Y DIFUSIÓN DE LAS DIVERSIDADES CULTURALES Y BIOCULTURALES		04-PROMOCIÓN Y APROVECHAMIENTO DE ESPACIOS CULTURALES		008-CONSTRUCCIÓN DEL CENTRO CULTURAL ALVARO CARRILLO 2A ETAPA		001-CONSTRUCCIÓN DEL CENTRO CULTURAL ÁLVARO CARRILLO 2A ETAPA	
POBLACIÓN O ÁREA DE ENFOQUE POTENCIAL	ATRIBUTO DE LA POBLACIÓN O ÁREA DE ENFOQUE:	POBLACIÓN GENERAL DEL ESTADO DE OAXACA		HOMBRES:	1974843	MUJERES:	2157305
						TOTAL:	4132148

PRESUPUESTO ANUAL							
Aprobado	Ampliación	Reducción	Modificado	EJERCIDO T1	EJERCIDO T2	EJERCIDO T3	EJERCIDO T4
0.00	37,004,316.22	0.00	37,004,316.22	0.00	0.00	0.00	0.00
						TOTAL EJERCIDO AL TRIMESTRE VIGENTE	
						0.00	

PRESUPUESTO TRIMESTRAL DE LA ACTIVIDAD							
Aprobado	Modificado	Comprometido	Devengado	Ejercido	% de Ejercido Vs. Modificado		
0.00	0.00	0.00	0.00	0.00	nan		

DATOS DEL INDICADOR							
Nombre :		PORCENTAJE DE METROS CUADRADOS DE INFRAESTRUCTURA CULTURAL REALIZADA		Número de Indicador :		2429	
Definición : MIDE EL PORCENTAJE DE METROS CUADRADOS DE INFRAESTRUCTURA CULTURAL REALIZADA, RESPECTO A LO PROGRAMADO							
Método de Cálculo : (METROS CUADRADOS DE INFRAESTRUCTURA CULTURAL REALIZADA/ METROS CUADRADOS DE INFRAESTRUCTURA CULTURAL PROGRAMADA A REALIZAR)* 100							
Tipo	Dimensión	Frecuencia de Medición	Forma de cálculo del Indicador	Tipo de Valor	Sentido Esperado		
GESTIÓN	EFICACIA	TRIMESTRAL	PORCENTAJE	FLUJO	ASCENDENTE		
MEDIOS DE VERIFICACIÓN / FUENTE INFORMACIÓN				SUPUESTO			
INFORME MENSUAL DE AVANCE FÍSICO Y FINANCIERO (IMAFF) DISPONIBLE EN LA SUBSECRETARÍA DE PLANEACIÓN Y PROGRAMACIÓN DE OBRA.				EXISTE DISPONIBILIDAD PRESUPUESTAL EN LOS FONDOS FEDERALES Y ESTATALES PARA EL FINANCIAMIENTO DE LAS OBRAS O ACCIONES.			

DATOS DE LA META							
Definición de la variable Meta:		1 - METROS CUADRADOS DE INFRAESTRUCTURA CULTURAL REALIZADA					
Unidad de medida:		15 - METRO CUADRADO					

LÍNEA BASE				VALOR PROGRAMADO ANUAL			
AÑO	2018	VALOR	1.00	AÑO	2022	VALOR	9,141.00

AVANCE TRIMESTRAL OBRA/ACTIVIDAD							
METAS	1er.TRIMESTRE	2o.TRIMESTRE	3er.TRIMESTRE	4o.TRIMESTRE	CUMPLIMIENTO DE METAS		
PROGRAMACION INICIAL	0.00	0.00	4,570.50	4,570.50	T1+T2+T3+T4	9,141.00	
PROGRAMACION ACTUALIZADA	0.00	0.00	4,570.50		T1+T2+T3+T4	4,570.50	
METAS ALCANZADAS	0.00	0.00	0.00	0.00	T1+T2+T3+T4	0.00	
PORCENTAJE ALCANZADO TRIMESTRAL	0.00	0.00	0.00	0.00	PORCENTAJE ALCANZADO ANUAL	0.00	

PORCENTAJE DE CUMPLIMIENTO ALCANZADO EN EL TRIMESTRE: 0.00 %



SINFRA

JEFE ADMINISTRATIVO
 MTRA. RUBÉN VO VELASCO
 DIRECTORA ADMINISTRATIVA

TITULAR DE LA DEPENDENCIA
 MTRA. JOSE ELIZABETH ARGAS
 SECRETARIA

REPORTE DE AVANCE DE GESTIÓN
UR 106 - SECRETARÍA DE LAS INFRAESTRUCTURAS Y EL ORDENAMIENTO TERRITORIAL SUSTENTABLE
TERCER TRIMESTRE 2022



UE: 001-OFCINA DEL SECRETARIO DE LAS INFRAESTRUCTURAS Y EL ORDENAMIENTO TERRITORIAL SUSTENTABLE

ESTRUCTURA PROGRAMATICA							
PROGRAMA		SUBPROGRAMA		PROYECTO		OBRA/ACTIVIDAD	
147-PROMOCIÓN, FOMENTO Y DIFUSIÓN DE LAS DIVERSIDADES CULTURALES Y BIOCULTURALES		04-PROMOCIÓN Y APROVECHAMIENTO DE ESPACIOS CULTURALES		005-GERENCIA DE SEGUIMIENTO Y CONTROL DE CALIDAD DEL CENTRO CULTURAL ÁLVARO CARRILLO EN EL MUNICIPIO DE OAXACA DE JUÁREZ		001-GERENCIA DE SEGUIMIENTO Y CONTROL DE CALIDAD DEL CENTRO CULTURAL ÁLVARO CARRILLO EN EL MUNICIPIO DE OAXACA DE JUÁREZ	
POBLACIÓN O ÁREA DE ENFOQUE POTENCIAL	ATRIBUTO DE LA POBLACIÓN O ÁREA DE ENFOQUE:	POBLACIÓN GENERAL DEL ESTADO DE OAXACA		HOMBRES:	1974843	MUJERES:	2157305
				TOTAL:			4132148
PRESUPUESTO ANUAL							
Aprobado	Ampliación	Reducción	Modificado	EJERCIDO T1	EJERCIDO T2	EJERCIDO T3	EJERCIDO T4
0.00	9,001,368.00	545.98	9,000,822.02	2,817,942.07	953,830.93	1,740,782.71	0.00
				TOTAL EJERCIDO AL TRIMESTRE VIGENTE		5,512,555.71	
PRESUPUESTO TRIMESTRAL DE LA ACTIVIDAD							
Aprobado		Modificado		Comprometido		Ejercido	
0.00		1,740,782.71		0.00		1,740,782.71	
DATOS DEL INDICADOR							
Nombre : PORCENTAJE DE ESTUDIOS ELABORADOS				Número de indicador : 1127			
Definición : MIDE EL PORCENTAJE DE ESTUDIOS ELABORADOS RESPECTO A LO PROGRAMADO							
Método de Cálculo : (NÚMERO DE ESTUDIOS REALIZADOS /NÚMERO DE ESTUDIOS PROGRAMADOS) * 100							
Tipo	Dimensión	Frecuencia de Medición	Forma de cálculo del Indicador	Tipo de Valor	Sentido Esperado		
GESTIÓN	EFICACIA	TRIMESTRAL	PORCENTAJE	FLUJO	ASCENDENTE		
MEDIOS DE VERIFICACIÓN / FUENTE INFORMACIÓN				SUPUESTO			
INFORME MENSUAL DE AVANCE FÍSICO Y FINANCIERO (IMAFF) DISPONIBLE EN LA SUBSECRETARÍA DE PLANEACIÓN Y PROGRAMACIÓN DE OBRA.				EXISTE DISPONIBILIDAD PRESUPUESTAL EN LOS FONDOS FEDERALES Y ESTATALES PARA EL FINANCIAMIENTO DE LAS OBRAS O ACCIONES.			
DATOS DE LA META							
Definición de la variable Meta: 1 - NÚMERO DE ESTUDIOS ELABORADOS							
Unidad de medida: 25 - NÚMERO							
LÍNEA BASE				VALOR PROGRAMADO ANUAL			
AÑO	2018	VALOR	0.00	AÑO	2022	VALOR	162.00
AVANCE TRIMESTRAL OBRA/ACTIVIDAD							
METAS	1er.TRIMESTRE	2o.TRIMESTRE	3er.TRIMESTRE	4o.TRIMESTRE	CUMPLIMIENTO DE METAS		
PROGRAMACIÓN INICIAL	162.00	0.00	0.00	0.00	T1+T2+T3+T4 162.00		
PROGRAMACIÓN ACTUALIZADA	162.00	0.00	0.00		T1+T2+T3+T4 162.00		
METAS ALCANZADAS	9.72	30.78	93.096.00	0.00	T1+T2+T3+T4 93,136.50		
PORCENTAJE ALCANZADO TRIMESTRAL	6.00	0.00	0.00	0.00	PORCENTAJE ALCANZADO ANUAL 57.00		

PORCENTAJE DE CUMPLIMIENTO ALCANZADO EN EL TRIMESTRE: 0 %



SINFRA

JEFE ADMINISTRATIVO
 MTRA. RUBI DELVO VELASCO
 DIRECTORA ADMINISTRATIVA

TITULAR DE LA DEPENDENCIA
 MTRA. JAVIERA LANCAN MARGAS
 SECRETARIO

REPORTE DE AVANCE DE GESTIÓN
UR 106 - SECRETARÍA DE LAS INFRAESTRUCTURAS Y EL ORDENAMIENTO TERRITORIAL SUSTENTABLE
TERCER TRIMESTRE 2022



UE: 001-OFICINA DEL SECRETARIO DE LAS INFRAESTRUCTURAS Y EL ORDENAMIENTO TERRITORIAL SUSTENTABLE

ESTRUCTURA PROGRAMÁTICA							
PROGRAMA		SUBPROGRAMA		PROYECTO		OBRA/ACTIVIDAD	
147-PROMOCIÓN, FOMENTO Y DIFUSIÓN DE LAS DIVERSIDADES CULTURALES Y BIOCULTURALES		04-PROMOCIÓN Y APROVECHAMIENTO DE ESPACIOS CULTURALES		002-CONSTRUCCIÓN DEL CENTRO CULTURAL ÁLVARO CARRILLO		001-CONSTRUCCIÓN DEL CENTRO CULTURAL ÁLVARO CARRILLO	
POBLACIÓN O ÁREA DE ENFOQUE POTENCIAL	ATRIBUTO DE LA POBLACIÓN O ÁREA DE ENFOQUE:	POBLACIÓN GENERAL DEL ESTADO DE OAXACA		HOMBRES:	1974843	MUJERES:	2157305
						TOTAL:	4132148
PRESUPUESTO ANUAL							
Aprobado	Ampliación	Reducción	Modificado	EJERCIDO T1	EJERCIDO T2	EJERCIDO T3	EJERCIDO T4
0.00	291,464,079.81	426,485.54	291,037,594.27	55,391,876.64	0.00	121,465,062.60	0.00
						TOTAL EJERCIDO AL TRIMESTRE VIGENTE	176,856,939.24
PRESUPUESTO TRIMESTRAL DE LA ACTIVIDAD							
Aprobado		Modificado		Comprometido	Devengado	Ejercido	% de Ejercido Vs. Modificado
0.00		121,465,062.60		0.00	121,465,062.60	121,465,062.60	100.00
DATOS DEL INDICADOR							
Nombre :	PORCENTAJE DE METROS CUADRADOS DE INFRAESTRUCTURA CULTURAL REALIZADA			Número de Indicador :	2429		
Definición :	MIDE EL PORCENTAJE DE METROS CUADRADOS DE INFRAESTRUCTURA CULTURAL REALIZADA, RESPECTO A LO PROGRAMADO						
Método de Cálculo :	(METROS CUADRADOS DE INFRAESTRUCTURA CULTURAL REALIZADA/ METROS CUADRADOS DE INFRAESTRUCTURA CULTURAL PROGRAMADA A REALIZAR)* 100						
Tipo	Dimensión	Frecuencia de Medición	Forma de cálculo del Indicador	Tipo de Valor	Sentido Esperado		
GESTIÓN	EFICACIA	TRIMESTRAL	PORCENTAJE	FLUJO	ASCENDENTE		
MEDIOS DE VERIFICACIÓN / FUENTE INFORMACIÓN				SUPUESTO			
INFORME MENSUAL DE AVANCE FÍSICO Y FINANCIERO (IMAFF) DISPONIBLE EN LA SUBSECRETARÍA DE PLANEACIÓN Y PROGRAMACIÓN DE OBRA.				EXISTE DISPONIBILIDAD PRESUPUESTAL EN LOS FONDOS FEDERALES Y ESTATALES PARA EL FINANCIAMIENTO DE LAS OBRAS O ACCIONES.			
DATOS DE LA META							
Definición de la variable Meta:	1 - METROS CUADRADOS DE INFRAESTRUCTURA CULTURAL REALIZADA						
Unidad de medida:	15 - METRO CUADRADO						
LÍNEA BASE				VALOR PROGRAMADO ANUAL			
AÑO	2018	VALOR	1.00	AÑO	2022	VALOR	36,037.19
AVANCE TRIMESTRAL OBRA/ACTIVIDAD							
METAS	1er.TRIMESTRE	2o.TRIMESTRE	3er.TRIMESTRE	4o.TRIMESTRE	CUMPLIMIENTO DE METAS		
PROGRAMACIÓN INICIAL	36,037.19	0.00	0.00	0.00	T1+T2+T3+T4	36,037.19	
PROGRAMACIÓN ACTUALIZADA	36,037.19	0.00	0.00		T1+T2+T3+T4	36,037.19	
METAS ALCANZADAS	1,801.86	0.00	28,109.01	0.00	T1+T2+T3+T4	29,910.87	
PORCENTAJE ALCANZADO TRIMESTRAL	5.00	0.00	0.00	0.00	PORCENTAJE ALCANZADO ANUAL	83.00	

PORCENTAJE DE CUMPLIMIENTO ALCANZADO EN EL TRIMESTRE: 0 %



SINFRA

JEFE ADMINISTRATIVO
 MTRA. RUBÉN ELVIO VELASCO
 DIRECTORA ADMINISTRATIVA

TITULAR DE LA DEPENDENCIA
 MTRA. JIMENA LEAN VARGAS
 SECRETARIO

REPORTE DE AVANCE DE GESTIÓN
UR 106 - SECRETARÍA DE LAS INFRAESTRUCTURAS Y EL ORDENAMIENTO TERRITORIAL SUSTENTABLE
TERCER TRIMESTRE 2022



UE: 001-OFCINA DEL SECRETARIO DE LAS INFRAESTRUCTURAS Y EL ORDENAMIENTO TERRITORIAL SUSTENTABLE

ESTRUCTURA PROGRAMATICA										
PROGRAMA		SUBPROGRAMA		PROYECTO			OBRA/ACTIVIDAD			
147-PROMOCION, FOMENTO Y DIFUSION DE LAS DIVERSIDADES CULTURALES Y BIOCULTURALES		04-PROMOCION Y APROVECHAMIENTO DE ESPACIOS CULTURALES		007-GERENCIA DE SEGUIMIENTO Y CONTROL DE CALIDAD DEL CENTRO DE CONGRESOS EN SANTA MARIA HUATULCO			001-GERENCIA DE SEGUIMIENTO Y CONTROL DE CALIDAD DEL CENTRO DE CONGRESOS EN SANTA MARIA HUATULCO			
POBLACION O AREA DE ENFOQUE POTENCIAL	ATRIBUTO DE LA POBLACION O AREA DE ENFOQUE:	POBLACION GENERAL DEL ESTADO DE OAXACA		HOMBRES:	1974843	MUJERES:	2157305	TOTAL:	4132148	
PRESUPUESTO ANUAL										
Aprobado	Ampliación	Reducción	Modificado	EJERCIDO T1		EJERCIDO T2		EJERCIDO T3		
0.00	8,093,320.00	0.00	8,093,320.00	0.00		1,937,104.58		2,742,075.28		
								TOTAL EJERCIDO AL TRIMESTRE VIGENTE		4,679,179.86
PRESUPUESTO TRIMESTRAL DE LA ACTIVIDAD										
Aprobado		Modificado		Comprometido		Devengado		Ejercido		% de Ejercido Vs. Modificado
0.00		2,742,075.28		0.00		2,742,075.28		2,742,075.28		100.00
DATOS DEL INDICADOR										
Nombre :		PORCENTAJE DE ESTUDIOS ELABORADOS				Número de Indicador :		1127		
Definición :		MIDE EL PORCENTAJE DE ESTUDIOS ELABORADOS RESPECTO A LO PROGRAMADO								
Método de Cálculo :		(NÚMERO DE ESTUDIOS REALIZADOS /NÚMERO DE ESTUDIOS PROGRAMADOS) * 100								
Tipo	Dimensión	Frecuencia de Medición		Forma de cálculo del Indicador		Tipo de Valor		Sentido Esperado		
GESTIÓN	EFICACIA	TRIMESTRAL		PORCENTAJE		FLUJO		ASCENDENTE		
MEDIOS DE VERIFICACIÓN / FUENTE INFORMACIÓN					SUPUESTO					
INFORME MENSUAL DE AVANCE FISICO Y FINANCIERO (IMAFF) DISPONIBLE EN LA SUBSECRETARIA DE PLANEACION Y PROGRAMACION DE OBRA.					EXISTE DISPONIBILIDAD PRESUPUESTAL EN LOS FONDOS FEDERALES Y ESTATALES PARA EL FINANCIAMIENTO DE LAS OBRAS O ACCIONES.					
DATOS DE LA META										
Definición de la variable Meta:		1 - NÚMERO DE ESTUDIOS ELABORADOS								
Unidad de medida:		25 - NÚMERO								
LÍNEA BASE					VALOR PROGRAMADO ANUAL					
AÑO	2018		VALOR	0.00	AÑO	2022		VALOR	162.00	
AVANCE TRIMESTRAL OBRA/ACTIVIDAD										
METAS	1er.TRIMESTRE		2o.TRIMESTRE		3er.TRIMESTRE		4o.TRIMESTRE		CUMPLIMIENTO DE METAS	
PROGRAMACIÓN INICIAL	0.00	0.00	0.00	162.00	0.00	0.00	0.00	T1+T2+T3+T4	162.00	
PROGRAMACIÓN ACTUALIZADA	0.00	0.00	0.00	162.00	0.00	0.00	0.00	T1+T2+T3+T4	162.00	
METAS ALCANZADAS	0.00	0.00	0.00	0.00	0.00	0.00	0.00	T1+T2+T3+T4	0.00	
PORCENTAJE ALCANZADO TRIMESTRAL	0.00	0.00	0.00	0.00	0.00	0.00	0.00	PORCENTAJE ALCANZADO ANUAL	0.00	

PORCENTAJE DE CUMPLIMIENTO ALCANZADO EN EL TRIMESTRE: 0.00 %



SINFRA

JEFE ADMINISTRATIVO
 MTRA. RUBI OLIVO VELASCO
 DIRECTORA ADMINISTRATIVA

TITULAR DE DEPENDENCIA
 MRO. JAVIER HAZZANI VARGAS
 SECRETARIO

REPORTE DE AVANCE DE GESTIÓN
UR 106 - SECRETARÍA DE LAS INFRAESTRUCTURAS Y EL ORDENAMIENTO TERRITORIAL SUSTENTABLE
TERCER TRIMESTRE 2022



ALINEACIÓN PED:
EJE: 01-OAXACA INCLUYENTE CON EL DESARROLLO SOCIAL
TEMA: 02-SALUD
OBJETIVO: 03-CONSOLIDAR UN SISTEMA DE SALUD EFICIENTE EN EL ESTADO, GARANTIZANDO LA DISPONIBILIDAD Y EL USO ÓPTIMO DE LOS RECURSOS DEL SECTOR.
ESTRATEGIA: 01-FORTALECER LA DISPONIBILIDAD DE INFRAESTRUCTURA FÍSICA Y EQUIPAMIENTO, ASÍ COMO LA FORMACIÓN Y GESTIÓN DE RECURSOS HUMANOS EN EL SECTOR SALUD DE LA ENTIDAD.
LÍNEAS DE ACCIÓN: 01-OPTIMIZAR LA DISPONIBILIDAD DE LA INFRAESTRUCTURA Y EQUIPAMIENTO DEL SISTEMA DE SALUD, DE FORMA QUE SE TENGAN LOS RECURSOS NECESARIOS PARA LA ATENCIÓN DE LAS Y LOS USUARIOS.
UE: 001-OFICINA DEL SECRETARIO DE LAS INFRAESTRUCTURAS Y EL ORDENAMIENTO TERRITORIAL SUSTENTABLE

MATRIZ DE INDICADORES PARA RESULTADOS:
FIN: CONTRIBUIR EN LA CONSOLIDACIÓN DEL SISTEMA DE SALUD EFICIENTE EN EL ESTADO.
PROPÓSITO: LAS UNIDADES MÉDICAS DEL ESTADO DE OAXACA, OTORGAN SERVICIOS DE CALIDAD.
COMPONENTE: 366-INFRAESTRUCTURA FÍSICA EN SALUD CONSTRUIDA
ACTIVIDAD: 2008-CONSTRUIR OBRA NUEVA

ESTRUCTURA PROGRAMÁTICA										
PROGRAMA		SUBPROGRAMA		PROYECTO			OBRA/ACTIVIDAD			
164-FORTALECIMIENTO DEL SISTEMA DE SALUD		01-CONSTRUCCIÓN DE INFRAESTRUCTURA FÍSICA EN SALUD		001-CONSTRUCCIÓN DE UNIDAD BÁSICA DE SALUD EN LA LOCALIDAD DE SAN MARTÍN PIE DEL CERRO, MUNICIPIO DE SANTOS REYES NOPALA.			001-CONSTRUCCIÓN DE UNIDAD BÁSICA DE SALUD EN LA LOCALIDAD DE SAN MARTÍN PIE DEL CERRO, MUNICIPIO DE SANTOS REYES NOPALA.			
POBLACIÓN O ÁREA DE ENFOQUE POTENCIAL	ATRIBUTO DE LA POBLACIÓN O ÁREA DE ENFOQUE:	POBLACIÓN SIN SEGURIDAD SOCIAL EN EL ESTADO DE OAXACA		HOMBRES:	1542399	MUJERES:	1672055	TOTAL:	3214394	
PRESUPUESTO ANUAL										
Aprobado	Ampliación	Reducción	Modificado	EJERCIDO T1		EJERCIDO T2	EJERCIDO T3	EJERCIDO T4		
0.00	1,199,999.29	1,000.00	1,198,999.29	0.00		491,555.42	707,443.87	0.00		
							TOTAL EJERCIDO AL TRIMESTRE VIGENTE			1,198,999.29
PRESUPUESTO TRIMESTRAL DE LA ACTIVIDAD										
Aprobado		Modificado		Comprometido		Devengado		Ejercido		
0.00		707,443.87		0.00		707,443.87		707,443.87		
%										100.00
DATOS DEL INDICADOR										
Nombre :	PORCENTAJE DE METROS CUADRADOS DE INFRAESTRUCTURA DE SALUD CONSTRUIDOS				Número de Indicador :	2432				
Definición :	MIDE EL PORCENTAJE DE METROS CUADRADOS DE INFRAESTRUCTURA DE SALUD CONSTRUIDOS, RESPECTO AL PROGRAMADO									
Método de Cálculo :	(METROS CUADRADOS DE INFRAESTRUCTURA DE SALUD CONSTRUIDOS/METROS CUADRADOS DE INFRAESTRUCTURA DE SALUD PROGRAMADOS)*100									
Tipo	Dimensión		Frecuencia de Medición		Forma de cálculo del indicador		Tipo de Valor		Sentido Esperado	
GESTIÓN	EFICACIA		TRIMESTRAL		PORCENTAJE		FLUJO		ASCENDENTE	
MEDIOS DE VERIFICACIÓN / FUENTE INFORMACIÓN							SUPUESTO			
INFORME MENSUAL DE AVANCE FÍSICO FINANCIERO (IMAFF) INTEGRADO POR EL DEPARTAMENTO DE SEGUIMIENTO INFORMÁTICO DE OBRAS, DISPONIBLE EN LA SUBSECRETARÍA DE PLANEACIÓN Y PROGRAMACIÓN DE OBRA. (ACTUALIZACIÓN MENSUAL).							EXISTE DISPONIBILIDAD PRESUPUESTAL EN LOS FONDOS FEDERALES Y ESTATALES PARA EL FINANCIAMIENTO DE LAS OBRAS O ACCIONES.			
DATOS DE LA META										
Definición de la variable Meta:	1 - METROS CUADRADOS DE INFRAESTRUCTURA DE SALUD CONSTRUIDOS									
Unidad de medida:	15 - METRO CUADRADO									
LÍNEA BASE					VALOR PROGRAMADO ANUAL					
AÑO	2018		VALOR	251.36		AÑO	2022		VALOR	95.00
AVANCE TRIMESTRAL OBRA/ACTIVIDAD										
METAS	1er.TRIMESTRE		2o.TRIMESTRE		3er.TRIMESTRE		4o.TRIMESTRE		CUMPLIMIENTO DE METAS	
PROGRAMACIÓN INICIAL	95.00	0.00		0.00		0.00		T1+T2+T3+T4		95.00
PROGRAMACIÓN ACTUALIZADA	95.00	0.00		0.00		0.00		T1+T2+T3+T4		95.00
METAS ALCANZADAS	4.75	68.75		12.00		0.00		T1+T2+T3+T4		85.50
PORCENTAJE ALCANZADO TRIMESTRAL	5.00	0.00		0.00		0.00		PORCENTAJE ALCANZADO ANUAL		90.00

PORCENTAJE DE CUMPLIMIENTO ALCANZADO EN EL TRIMESTRE: 0%



SINFRA

JEFE ADMINISTRATIVO
 MTRA. RUBÉN VELASCO
 DIRECTORA ADMINISTRATIVA

TITULAR DE LA DEPENDENCIA ENTIDAD
 MTRA. JUVER ESCOBAR RAMÍREZ
 SECRETARIO

REPORTE DE AVANCE DE GESTIÓN

UR 106 - SECRETARÍA DE LAS INFRAESTRUCTURAS Y EL ORDENAMIENTO TERRITORIAL SUSTENTABLE

TERCER TRIMESTRE 2022



UE: 001-OFCINA DEL SECRETARIO DE LAS INFRAESTRUCTURAS Y EL ORDENAMIENTO TERRITORIAL SUSTENTABLE

ESTRUCTURA PROGRAMÁTICA							
PROGRAMA		SUBPROGRAMA		PROYECTO		OBRA/ACTIVIDAD	
164-FORTALECIMIENTO DEL SISTEMA DE SALUD		01-CONSTRUCCIÓN DE INFRAESTRUCTURA FÍSICA EN SALUD		002-CONSTRUCCIÓN DE UNIDAD BÁSICA DE SALUD DE LA COLONIA EMILIANO ZAPATA, EN LA LOCALIDAD DE LA HEROICA CIUDAD DE TLAXIACO, EN EL MUNICIPIO DE LA HEROICA CIUDAD DE TLAXIACO		001-CONSTRUCCIÓN DE UNIDAD BÁSICA DE SALUD DE LA COLONIA EMILIANO ZAPATA, EN LA LOCALIDAD DE LA HEROICA CIUDAD DE TLAXIACO, EN EL MUNICIPIO DE LA HEROICA CIUDAD DE TLAXIACO	
POBLACIÓN O ÁREA DE ENFOQUE POTENCIAL	ATRIBUTO DE LA POBLACIÓN O ÁREA DE ENFOQUE:	POBLACIÓN SIN SEGURIDAD SOCIAL EN EL ESTADO DE OAXACA		HOMBRES:	1542339	MUJERES:	1672055
						TOTAL:	3214394

PRESUPUESTO ANUAL							
Aprobado	Ampliación	Reducción	Modificado	EJERCIDO T1	EJERCIDO T2	EJERCIDO T3	EJERCIDO T4
0.00	1,200,000.00	938.71	1,199,061.29	0.00	631,875.47	567,185.82	0.00
				TOTAL EJERCIDO AL TRIMESTRE VIGENTE			
				1,199,061.29			

PRESUPUESTO TRIMESTRAL DE LA ACTIVIDAD						
Aprobado	Modificado	Comprometido	Devengado	Ejercido	% de Ejercido Vs. Modificado	
0.00	567,185.82	0.00	567,185.82	567,185.82	100.00	

DATOS DEL INDICADOR						
Nombre :	PORCENTAJE DE METROS CUADRADOS DE INFRAESTRUCTURA DE SALUD CONSTRUIDOS			Número de Indicador :	2432	
Definición :	MIDE EL PORCENTAJE DE METROS CUADRADOS DE INFRAESTRUCTURA DE SALUD CONSTRUIDOS, RESPECTO AL PROGRAMADO					
Método de Cálculo :	(METROS CUADRADOS DE INFRAESTRUCTURA DE SALUD CONSTRUIDOS/METROS CUADRADOS DE INFRAESTRUCTURA DE SALUD PROGRAMADOS)*100					
Tipo	Dimensión	Frecuencia de Medición	Forma de cálculo del Indicador	Tipo de Valor	Sentido Esperado	
GESTIÓN	EFICACIA	TRIMESTRAL	PORCENTAJE	FLUJO	ASCENDENTE	

MEDIOS DE VERIFICACIÓN / FUENTE INFORMACIÓN		SUPUESTO	
INFORME MENSUAL DE AVANCE FÍSICO FINANCIERO (IMAFF) INTEGRADO POR EL DEPARTAMENTO DE SEGUIMIENTO INFORMÁTICO DE OBRAS, DISPONIBLE EN LA SUBSECRETARÍA DE PLANEACIÓN Y PROGRAMACIÓN DE OBRA. (ACTUALIZACIÓN MENSUAL).		EXISTE DISPONIBILIDAD PRESUPUESTAL EN LOS FONDOS FEDERALES Y ESTATALES PARA EL FINANCIAMIENTO DE LAS OBRAS O ACCIONES.	

DATOS DE LA META			
Definición de la variable Meta:	1 - METROS CUADRADOS DE INFRAESTRUCTURA DE SALUD CONSTRUIDOS		
Unidad de medida:	15 - METRO CUADRADO		

LÍNEA BASE				VALOR PROGRAMADO ANUAL			
AÑO	2018	VALOR	251.36	AÑO	2022	VALOR	84.18

AVANCE TRIMESTRAL OBRA/ACTIVIDAD						
METAS	1er.TRIMESTRE	2o.TRIMESTRE	3er.TRIMESTRE	4o.TRIMESTRE	CUMPLIMIENTO DE METAS	
PROGRAMACION INICIAL	84.18	0.00	0.00	0.00	T1+T2+T3+T4	84.18
PROGRAMACION ACTUALIZADA	84.18	0.00	0.00		T1+T2+T3+T4	84.18
METAS ALCANZADAS	9.26	58.08	16.84	0.00	T1+T2+T3+T4	94.18
PORCENTAJE ALCANZADO TRIMESTRAL	11.00	0.00	0.00	0.00	PORCENTAJE ALCANZADO ANUAL	100.00

PORCENTAJE DE CUMPLIMIENTO ALCANZADO EN EL TRIMESTRE: 0 %



SINFRA

[Signature]
JEFE ADMINISTRATIVO
MTRA. RUBI OLIVO VELASCO
DIRECTORA ADMINISTRATIVA

[Signature]
TITULAR DE LA DEPENDENCIA/UNIDAD
MTR. JAVIER VAZQUEZ VARGAS
SECRETARIO

REPORTE DE AVANCE DE GESTIÓN

UR 106 - SECRETARÍA DE LAS INFRAESTRUCTURAS Y EL ORDENAMIENTO TERRITORIAL SUSTENTABLE

TERCER TRIMESTRE 2022



ALINEACIÓN PED:		MATRIZ DE INDICADORES PARA RESULTADOS:	
EJE:	02-OAXACA MODERNO Y TRANSPARENTE	FIN:	CONTRIBUIR AL FORTALECIMIENTO DE LAS CAPACIDADES INSTITUCIONALES DE LOS 570 MUNICIPIOS DE OAXACA.
TEMA:	06-DESARROLLO INSTITUCIONAL MUNICIPAL	PROPÓSITO:	MUNICIPIOS CON OBRAS Y/O ACCIONES FINANCIADAS CON FUENTES FEDERALES Y/O ESTATALES
OBJETIVO:	01-APOYAR EL FORTALECIMIENTO DE LAS CAPACIDADES INSTITUCIONALES DE LOS 570 MUNICIPIOS DE OAXACA.	COMPONENTE:	378-OBRA DE INFRAESTRUCTURA PÚBLICA MUNICIPAL REALIZADA
ESTRATEGIA:	01-COLABORAR CON EL DESARROLLO DE LAS CAPACIDADES Y HABILIDADES DEL PERSONAL DE LA ADMINISTRACIÓN PÚBLICA MUNICIPAL DE LOS 570 MUNICIPIOS DEL ESTADO.	ACTIVIDAD:	2041-CONSTRUIR OBRA DE INFRAESTRUCTURA PÚBLICA MUNICIPAL
LÍNEAS DE ACCIÓN:	02-INSTRUMENTAR PROGRAMA DE DESARROLLO INSTITUCIONAL MUNICIPAL PARA FORTALECER LA CAPACIDAD DE GESTIÓN DE LAS ÁREAS TÉCNICAS Y ADMINISTRATIVAS DE LOS MUNICIPIOS.		
UE:	001-OFICINA DEL SECRETARIO DE LAS INFRAESTRUCTURAS Y EL ORDENAMIENTO TERRITORIAL SUSTENTABLE		

ESTRUCTURA PROGRAMÁTICA							
PROGRAMA		SUBPROGRAMA		PROYECTO		OBRA/ACTIVIDAD	
166-DESARROLLO Y FORTALECIMIENTO DE LAS CAPACIDADES DE LOS MUNICIPIOS		01-REALIZACIÓN DE OBRAS DE INFRAESTRUCTURA PÚBLICA MUNICIPALES		014-CONSTRUCCION DE TECHADO EN LA EXPLANADA DE LA AGENCIA MUNICIPAL DE LA LOCALIDAD DE EL TEMASCAL, MUNICIPIO DE SAN MIGUEL PERAS, ESTADO DE OAXACA.		001-CONSTRUCCION DE TECHADO EN LA EXPLANADA DE LA AGENCIA MUNICIPAL DE LA LOCALIDAD DE EL TEMASCAL, MUNICIPIO DE SAN MIGUEL PERAS, ESTADO DE OAXACA.	
POBLACIÓN O ÁREA DE ENFOQUE POTENCIAL	ATRIBUTO DE LA POBLACIÓN O ÁREA DE ENFOQUE:	MUNICIPIOS DEL ESTADO DE OAXACA		HOMBRES:	0	MUJERES:	0
				TOTAL:			570
PRESUPUESTO ANUAL							
Aprobado	Ampliación	Reducción	Modificado	EJERCIDO T1	EJERCIDO T2	EJERCIDO T3	EJERCIDO T4
0.00	3,163,125.36	0.00	3,163,125.36	0.00	0.00	0.00	0.00
				TOTAL EJERCIDO AL TRIMESTRE VIGENTE			
				0.00			
PRESUPUESTO TRIMESTRAL DE LA ACTIVIDAD							
Aprobado		Modificado		Comprometido		Ejercido	% de Ejercido Vs. Modificado
0.00		0.00		3,161,549.00		0.00	nan
DATOS DEL INDICADOR							
Nombre : PORCENTAJE DE METROS CUADRADOS DE INFRAESTRUCTURA PUBLICA CONSTRUIDA				Número de indicador : 2435			
Definición : MIDE EL PORCENTAJE DE METROS CUADRADOS DE INFRAESTRUCTURA PUBLICA CONSTRUIDA, RESPECTO A LO PROGRAMADO							
Método de Cálculo : (METROS CUADRADOS DE INFRAESTRUCTURA PUBLICA CONSTRUIDA / METROS CUADRADOS DE INFRAESTRUCTURA PUBLICA PROGRAMADAS) * 100							
Tipo		Dimensión		Frecuencia de Medición		Forma de cálculo del indicador	Tipo de Valor
GESTIÓN		EFICACIA		TRIMESTRAL		PORCENTAJE	FLUJO
Sentido Esperado				ASCENDENTE			
MEDIOS DE VERIFICACIÓN / FUENTE INFORMACIÓN				SUPUESTO			
INFORME MENSUAL DE AVANCE FISICO Y FINANCIERO (IMAFF) DISPONIBLE EN LA SUBSECRETARIA DE PLANEACION Y PROGRAMACIÓN DE OBRA.				LA PANDEMIA PROVOCADA POR EL SARS-COV-2, COVID 2019 SE ENCUENTRA CONTROLADA Y LAS CONDICIONES LABORALES Y ECONÓMICAS SON FAVORABLES			
DATOS DE LA META							
Definición de la variable Meta: 1 - METROS CUADRADOS DE INFRAESTRUCTURA PUBLICA CONSTRUIDA							
Unidad de medida: 15 - METRO CUADRADO							
LÍNEA BASE				VALOR PROGRAMADO ANUAL			
AÑO	2018		VALOR	10,319.46		AÑO	2022
						VALOR	507.70
AVANCE TRIMESTRAL OBRA/ACTIVIDAD							
METAS	1er.TRIMESTRE	2o.TRIMESTRE	3er.TRIMESTRE	4o.TRIMESTRE	CUMPLIMIENTO DE METAS		
PROGRAMACION INICIAL	0.00	0.00	169.24	338.46	T1+T2+T3+T4		507.70
PROGRAMACION ACTUALIZADA	0.00	0.00	169.24		T1+T2+T3+T4		169.24
METAS ALCANZADAS	0.00	0.00	0.00	0.00	T1+T2+T3+T4		0.00
PORCENTAJE ALCANZADO TRIMESTRAL	0.00	0.00	0.00	0.00	PORCENTAJE ALCANZADO ANUAL		0.00

PORCENTAJE DE CUMPLIMIENTO ALCANZADO EN EL TRIMESTRE: 0.00 %

JEFE ADMINISTRATIVO
MTRA. RUBI OJEDA VELASCO
DIRECTORA ADMINISTRATIVA



SINIRKA

TITULAR DE LA DEPENDENCIA ENTIDAD
MTRD. AMILIA ELIZABETH VARGAS
SECRETARIA

REPORTE DE AVANCE DE GESTIÓN
UR 106 - SECRETARÍA DE LAS INFRAESTRUCTURAS Y EL ORDENAMIENTO TERRITORIAL SUSTENTABLE
TERCER TRIMESTRE 2022



ALINEACIÓN PED:

ESTRATEGIA: 03-IMPULSAR EL USO DE LAS TECNOLOGÍAS DE LA INFORMACIÓN Y LA COMUNICACIÓN EN EL DESEMPEÑO INSTITUCIONAL DE LA ADMINISTRACIÓN PÚBLICA MUNICIPAL.
 03-CELEBRAR CONVENIOS DE COORDINACIÓN Y COLABORACIÓN ENTRE EL GOBIERNO DEL ESTADO Y LOS GOBIERNOS MUNICIPALES PARA LA IMPLEMENTACIÓN DE PROGRAMAS Y PROYECTOS DE GOBIERNO ELECTRÓNICO E IMPLEMENTAR ACCIONES DE TRIPLE HÉLICE (GOBIERNO, EMPRESAS Y UNIVERSIDADES) PARA LA IMPLEMENTACIÓN DE PROGRAMAS Y PROYECTOS DE INVERSIÓN PÚBLICA.
 LÍNEAS DE ACCIÓN:
 UE: 001-OFCINA DEL SECRETARIO DE LAS INFRAESTRUCTURAS Y EL ORDENAMIENTO TERRITORIAL SUSTENTABLE

MATRÍZ DE INDICADORES PARA RESULTADOS:

COMPONENTE: 378-OBRA DE INFRAESTRUCTURA PÚBLICA MUNICIPAL REALIZADA
 ACTIVIDAD: 2176-MEJORAR INFRAESTRUCTURA PÚBLICA

ESTRUCTURA PROGRAMÁTICA							
PROGRAMA		SUBPROGRAMA		PROYECTO		OBRA/ACTIVIDAD	
166-DESARROLLO Y FORTALECIMIENTO DE LAS CAPACIDADES DE LOS MUNICIPIOS		01-REALIZACIÓN DE OBRAS DE INFRAESTRUCTURA PÚBLICA MUNICIPALES		006-REMODELACION DEL EDIFICIO DE OFICINAS ADMINISTRATIVAS DEL COMPLEJO CASA DE ALAS DEL DIF ESTATAL		001-REMODELACION DEL EDIFICIO DE OFICINAS ADMINISTRATIVAS DEL COMPLEJO CASA DE ALAS DEL DIF ESTATAL	
POBLACION O AREA DE ENFOQUE POTENCIAL	ATRIBUTO DE LA POBLACION O AREA DE ENFOQUE:	MUNICIPIOS DEL ESTADO DE OAXACA		HOMBRES:	0	MUJERES:	0
				TOTAL:			570
PRESUPUESTO ANUAL							
Aprobado	Ampliación	Reducción	Modificado	EJERCIDO T1		EJERCIDO T2	
0.00	12,959,351.35	0.00	12,959,351.35	0.00		0.00	
				EJERCIDO T3		EJERCIDO T4	
				10,189,243.71		0.00	
				TOTAL EJERCIDO AL TRIMESTRE VIGENTE			
				10,189,243.71			
PRESUPUESTO TRIMESTRAL DE LA ACTIVIDAD							
Aprobado		Modificado		Comprometido		Devengado	
0.00		10,189,243.71		0.00		10,189,243.71	
				Ejercido		% de Ejercido Vs. Modificado	
				10,189,243.71		100.00	
DATOS DEL INDICADOR							
Nombre :				PORCENTAJE DE METROS CUADRADOS DE INFRAESTRUCTURA PUBLICA MEJORADA			
Definición :				MIDE EL PORCENTAJE DE METROS CUADRADOS DE INFRAESTRUCTURA PUBLICA MEJORADA, RESPECTO A LO PROGRAMADO			
Método de Cálculo :				(METROS CUADRADOS DE INFRAESTRUCTURA PUBLICA MEJORADA/METROS CUADRADOS DE INFRAESTRUCTURA PUBLICA PROGRAMADA A MEJORAR)*100			
Tipo		Dimensión		Frecuencia de Medición		Forma de cálculo del indicador	
GESTIÓN		EFICACIA		TRIMESTRAL		PORCENTAJE	
Tipo de Valor		Sentido Esperado					
FLUJO		ASCENDENTE					
MEDIOS DE VERIFICACIÓN / FUENTE INFORMACIÓN				SUPUESTO			
NO APLICA				ESTA UNIDAD EJECUTORA DE GASTO, NO GENERA UN PRODUCTO INSTITUCIONAL ALINEADO A ESTA ACTIVIDAD POR LO QUE EN EL EJERCICIO NO SE DESTINARA RECURSO.			
DATOS DE LA META							
Definición de la variable Meta:		1 - METROS CUADRADOS DE INFRAESTRUCTURA PUBLICA MEJORADA					
Unidad de medida:		15 - METRO CUADRADO					
LÍNEA BASE				VALOR PROGRAMADO ANUAL			
AÑO	2018	VALOR	0.00	AÑO	2022	VALOR	2,226.43
AVANCE TRIMESTRAL OBRA/ACTIVIDAD							
METAS	1er.TRIMESTRE	2o.TRIMESTRE	3er.TRIMESTRE	4o.TRIMESTRE	CUMPLIMIENTO DE METAS		
PROGRAMACIÓN INICIAL	0.00	742.00	1,113.00	371.43	T1+T2+T3+T4	2,226.43	
PROGRAMACIÓN ACTUALIZADA	0.00	742.00	1,113.00		T1+T2+T3+T4	1,855.00	
METAS ALCANZADAS	0.00	0.00	1,773.14	0.00	T1+T2+T3+T4	1,773.14	
PORCENTAJE ALCANZADO TRIMESTRAL	0.00	0.00	159.31	0.00	PORCENTAJE ALCANZADO ANUAL	79.64	

PORCENTAJE DE CUMPLIMIENTO ALCANZADO EN EL TRIMESTRE: 159.31 %



SINTRA

JEFE ADMINISTRATIVO
 MTRA. RUBI OLIVERA VELASCO
 DIRECTORA ADMINISTRATIVA

TITULAR DE LA DEPENDENCIA ENTIDAD
 MTR. JAVIER LAZARANO VARGAS
 SECRETARIO

REPORTE DE AVANCE DE GESTIÓN
UR 106 - SECRETARÍA DE LAS INFRAESTRUCTURAS Y EL ORDENAMIENTO TERRITORIAL SUSTENTABLE
TERCER TRIMESTRE 2022



UE: 001-OFCINA DEL SECRETARIO DE LAS INFRAESTRUCTURAS Y EL ORDENAMIENTO TERRITORIAL SUSTENTABLE

ESTRUCTURA PROGRAMÁTICA							
PROGRAMA		SUBPROGRAMA		PROYECTO		OBRA/ACTIVIDAD	
T66-DESARROLLO Y FORTALECIMIENTO DE LAS CAPACIDADES DE LOS MUNICIPIOS		01-REALIZACION DE OBRAS DE INFRAESTRUCTURA PÚBLICA MUNICIPALES		011-REMDELACION DE 6 EDIFICIOS DE OFICINAS DIRECTIVAS DEL COMPLEJO CASA DE ALAS DEL DIF ESTATAL		001-REMDELACION DE 6 EDIFICIOS DE OFICINAS DIRECTIVAS DEL COMPLEJO CASA DE ALAS DEL DIF ESTATAL	
POBLACIÓN O ÁREA DE ENFOQUE POTENCIAL	ATRIBUTO DE LA POBLACIÓN O ÁREA DE ENFOQUE:	MUNICIPIOS DEL ESTADO DE OAXACA		HOMBRES:	0	MUJERES:	0
				TOTAL:			570
PRESUPUESTO ANUAL							
Aprobado	Ampliación	Reducción	Modificado	EJERCIDO T1	EJERCIDO T2	EJERCIDO T3	EJERCIDO T4
0.00	15,006,561.07	0.00	15,006,561.07	0.00	0.00	8,922,833.92	0.00
TOTAL EJERCIDO AL TRIMESTRE VIGENTE						8,922,833.92	
PRESUPUESTO TRIMESTRAL DE LA ACTIVIDAD							
Aprobado	Modificado	Comprometido	Devengado	Ejercido	% de Ejercido Vs. Modificado		
0.00	8,922,833.92	14,871,389.87	8,922,833.92	8,922,833.92	100.00		
DATOS DEL INDICADOR							
Nombre :	PORCENTAJE DE METROS CUADRADOS DE INFRAESTRUCTURA PUBLICA MEJORADA			Número de Indicador :	2437		
Definición :	MIDE EL PORCENTAJE DE METROS CUADRADOS DE INFRAESTRUCTURA PUBLICA MEJORADA, RESPECTO A LO PROGRAMADO						
Método de Cálculo :	(METROS CUADRADOS DE INFRAESTRUCTURA PUBLICA MEJORADA/METROS CUADRADOS DE INFRAESTRUCTURA PUBLICA PROGRAMADA A MEJORAR)*100						
Tipo	Dimensión	Frecuencia de Medición	Forma de cálculo del Indicador	Tipo de Valor	Sentido Esperado		
GESTIÓN	EFICACIA	TRIMESTRAL	PORCENTAJE	FLUJO	ASCENDENTE		
MEDIOS DE VERIFICACIÓN / FUENTE INFORMACIÓN				SUPUESTO			
NO APLICA				ESTA UNIDAD EJECUTORA DE GASTO, NO GENERA UN PRODUCTO INSTITUCIONAL ALINEADO A ESTA ACTIVIDAD POR LO QUE EN EL EJERCICIO NO SE DESTINARA RECURSO.			
DATOS DE LA META							
Definición de la variable Meta:	1 - METROS CUADRADOS DE INFRAESTRUCTURA PUBLICA MEJORADA						
Unidad de medida:	15 - METRO CUADRADO						
LÍNEA BASE				VALOR PROGRAMADO ANUAL			
AÑO	2018	VALOR	0.00	AÑO	2022	VALOR	2,602.55
AVANCE TRIMESTRAL OBRA/ACTIVIDAD							
METAS	1er.TRIMESTRE	2o.TRIMESTRE	3er.TRIMESTRE	4o.TRIMESTRE	CUMPLIMIENTO DE METAS		
PROGRAMACIÓN INICIAL	0.00	433.75	1,301.28	867.52	T1+T2+T3+T4		2,602.55
PROGRAMACIÓN ACTUALIZADA	0.00	433.75	1,301.28		T1+T2+T3+T4		1,735.03
METAS ALCANZADAS	0.00	0.00	1,431.40	0.00	T1+T2+T3+T4		1,431.40
PORCENTAJE ALCANZADO TRIMESTRAL	0.00	0.00	110.00	0.00	PORCENTAJE ALCANZADO ANUAL		55.00

PORCENTAJE DE CUMPLIMIENTO ALCANZADO EN EL TRIMESTRE: 110.00 %



SINFRA

JEFE ADMINISTRATIVO
 MTRA. RUBI OLIVERO VELASCO
 DIRECTORA ADMINISTRATIVA

TITULAR DE LA DEPENDENCIA/ENTIDAD
 MTR. JAVIER MARTÍNEZ VÁSQUEZ
 SECRETARIO

REPORTE DE AVANCE DE GESTIÓN

UR 106 - SECRETARÍA DE LAS INFRAESTRUCTURAS Y EL ORDENAMIENTO TERRITORIAL SUSTENTABLE

TERCER TRIMESTRE 2022



ALINEACIÓN PED:

ESTRATEGIA: 01-COLABORAR CON EL DESARROLLO DE LAS CAPACIDADES Y HABILIDADES DEL PERSONAL DE LA ADMINISTRACIÓN PÚBLICA MUNICIPAL DE LOS 570 MUNICIPIOS DEL ESTADO.
 03-APLICAR UN PROGRAMA DE CAPACITACIÓN PERMANENTE EN FAVOR DE LAS AUTORIDADES MUNICIPALES, SOBRE SUS ATRIBUCIONES Y EL ALCANCE DE SUS DECISIONES.
 LÍNEAS DE ACCIÓN:
 UE: 001-OFICINA DEL SECRETARIO DE LAS INFRAESTRUCTURAS Y EL ORDENAMIENTO TERRITORIAL SUSTENTABLE

MATRÍZ DE INDICADORES PARA RESULTADOS:

COMPONENTE: 378-OBRA DE INFRAESTRUCTURA PÚBLICA MUNICIPAL REALIZADA
 ACTIVIDAD: 2041-CONSTRUIR OBRA DE INFRAESTRUCTURA PÚBLICA MUNICIPAL

ESTRUCTURA PROGRAMÁTICA							
PROGRAMA		SUBPROGRAMA		PROYECTO		OBRA/ACTIVIDAD	
166-DESARROLLO Y FORTALECIMIENTO DE LAS CAPACIDADES DE LOS MUNICIPIOS		01-REALIZACION DE OBRAS DE INFRAESTRUCTURA PÚBLICA MUNICIPALES		008-CONSTRUCCION DE LAS OFICINAS DE LA PRESIDENCIA DEL COMPLEJO CASA DE ALAS DEL DIF ESTATAL		001-CONSTRUCCION DE LAS OFICINAS DE LA PRESIDENCIA DEL COMPLEJO CASA DE ALAS DEL DIF ESTATAL	
POBLACIÓN O ÁREA DE ENFOQUE POTENCIAL	ATRIBUTO DE LA POBLACIÓN O ÁREA DE ENFOQUE:	MUNICIPIOS DEL ESTADO DE OAXACA		HOMBRES:	0	MUJERES:	0
				TOTAL:			570
PRESUPUESTO ANUAL							
Aprobado	Amplicación	Reducción	Modificado	EJERCIDO T1	EJERCIDO T2	EJERCIDO T3	EJERCIDO T4
0.00	13,706,184.04	0.00	13,706,184.04	0.00	0.00	10,956,928.51	0.00
TOTAL EJERCIDO AL TRIMESTRE VIGENTE						10,956,928.51	
PRESUPUESTO TRIMESTRAL DE LA ACTIVIDAD							
Aprobado	Modificado	Comprometido	Devengado	Ejercido	% de Ejercido Vs. Modificado		
0.00	10,956,928.51	13,696,160.63	10,956,928.51	10,956,928.51	100.00		
DATOS DEL INDICADOR							
Nombre :	PORCENTAJE DE METROS CUADRADOS DE INFRAESTRUCTURA PUBLICA CONSTRUIDA			Número de indicador :	2435		
Definición :	MIDE EL PORCENTAJE DE METROS CUADRADOS DE INFRAESTRUCTURA PUBLICA CONSTRUIDA, RESPECTO A LO PROGRAMADO						
Método de Cálculo :	(METROS CUADRADOS DE INFRAESTRUCTURA PUBLICA CONSTRUIDA / METROS CUADRADOS DE INFRAESTRUCTURA PUBLICA PROGRAMADAS) * 100						
Tipo	Dimensión	Frecuencia de Medición	Forma de cálculo del indicador	Tipo de Valor	Sentido Esperado		
GESTIÓN	EFICACIA	TRIMESTRAL	PORCENTAJE	FLUJO	ASCENDENTE		
MEDIOS DE VERIFICACIÓN / FUENTE INFORMACIÓN				SUPUESTO			
INFORME MENSUAL DE AVANCE FISICO Y FINANCIERO (IMAFF) DISPONIBLE EN LA SUBSECRETARIA DE PLANEACION Y PROGRAMACIÓN DE OBRA.				LA PANDEMIA PROVOCADA POR EL SARS-COV-2, COVID 2019 SE ENCUENTRA CONTROLADA Y LAS CONDICIONES LABORALES Y ECONÓMICAS SON FAVORABLES			
DATOS DE LA META							
Definición de la variable Meta:	1 - METROS CUADRADOS DE INFRAESTRUCTURA PUBLICA CONSTRUIDA						
Unidad de medida:	15 - METRO CUADRADO						
LÍNEA BASE				VALOR PROGRAMADO ANUAL			
AÑO	2018	VALOR	10,319.46	AÑO	2022	VALOR	444.44
AVANCE TRIMESTRAL OBRA/ACTIVIDAD							
METAS	1er.TRIMESTRE	2o.TRIMESTRE	3er.TRIMESTRE	4o.TRIMESTRE	CUMPLIMIENTO DE METAS		
PROGRAMACIÓN INICIAL	0.00	148.00	222.00	74.44	T1+T2+T3+T4 444.44		
PROGRAMACIÓN ACTUALIZADA	0.00	148.00	222.00		T1+T2+T3+T4 370.00		
METAS ALCANZADAS	0.00	0.00	377.77	0.00	T1+T2+T3+T4 377.77		
PORCENTAJE ALCANZADO TRIMESTRAL	0.00	0.00	170.17	0.00	PORCENTAJE ALCANZADO ANUAL 95.99		

PORCENTAJE DE CUMPLIMIENTO ALCANZADO EN EL TRIMESTRE: 170.17 %



SINFRA

JEFE ADMINISTRATIVO
 MTRA. RUBI CARRO VELASCO
 DIRECTORA ADMINISTRATIVA

TITULAR DE LA REPRESENTACIÓN
 MTRA. JAVIER LAZCANO BARGAS
 SECRETARIO

REPORTE DE AVANCE DE GESTIÓN

UR 106 - SECRETARÍA DE LAS INFRAESTRUCTURAS Y EL ORDENAMIENTO TERRITORIAL SUSTENTABLE

TERCER TRIMESTRE 2022



ALINEACIÓN PED:

ESTRATEGIA: 02-COORDINAR LA CONCURRENCIA DE ACCIONES Y RECURSOS PARA FINANCIAR PROYECTOS COMUNITARIOS, MUNICIPALES, MICRORREGIONALES Y REGIONALES PARA FORTALECER LA PRESTACION DE SERVICIOS PÚBLICOS MUNICIPALES EN OAXACA.
 LÍNEAS DE ACCIÓN: 02-FOCALIZAR LOS RECURSOS DE LOS TRES ÓRDENES DE GOBIERNO PARA ABATIR LOS RUBROS CON MÁS REZAGO SOCIAL Y POBREZA.
 UE: 001-OFICINA DEL SECRETARIO DE LAS INFRAESTRUCTURAS Y EL ORDENAMIENTO TERRITORIAL SUSTENTABLE

MATRIZ DE INDICADORES PARA RESULTADOS:

COMPONENTE: 378-OBRA DE INFRAESTRUCTURA PÚBLICA MUNICIPAL REALIZADA
 ACTIVIDAD: 2176-MEJORAR INFRAESTRUCTURA PÚBLICA

ESTRUCTURA PROGRAMÁTICA								
PROGRAMA		SUBPROGRAMA		PROYECTO		OBRA/ACTIVIDAD		
166-DESARROLLO Y FORTALECIMIENTO DE LAS CAPACIDADES DE LOS MUNICIPIOS		01-REALIZACIÓN DE OBRAS DE INFRAESTRUCTURA PÚBLICA MUNICIPALES		013-REHABILITACION DEL PATIO DE SERVICIO DE LA TERMINAL PARQUE DEL AMOR DEL CITYBUS, EN EL MUNICIPIO DE OAXACA DE JUÁREZ		001-REHABILITACIÓN DEL PATIO DE SERVICIO DE LA TERMINAL PARQUE DEL AMOR DEL CITYBUS, EN EL MUNICIPIO DE OAXACA DE JUÁREZ		
POBLACIÓN O ÁREA DE ENFOQUE POTENCIAL	ATRIBUTO DE LA POBLACIÓN O ÁREA DE ENFOQUE:	MUNICIPIOS DEL ESTADO DE OAXACA		HOMBRES:	0	MUJERES:	0	
				TOTAL:			570	
PRESUPUESTO ANUAL								
Aprobado	Ampliación	Reducción	Modificado	EJERCIDO T1	EJERCIDO T2	EJERCIDO T3	EJERCIDO T4	
0.00	7,034,019.75	0.00	7,034,019.75	0.00	0.00	0.00	0.00	
				TOTAL EJERCIDO AL TRIMESTRE VIGENTE				0.00
PRESUPUESTO TRIMESTRAL DE LA ACTIVIDAD								
Aprobado		Modificado		Comprometido	Devengado	Ejercido	% de Ejercido Vs. Modificado	
0.00		0.00		7,033,474.23	0.00	0.00	nan	
DATOS DEL INDICADOR								
Nombre :	PORCENTAJE DE METROS CUADRADOS DE INFRAESTRUCTURA PUBLICA MEJORADA			Número de Indicador :	2437			
Definición :	MIDE EL PORCENTAJE DE METROS CUADRADOS DE INFRAESTRUCTURA PUBLICA MEJORADA, RESPECTO A LO PROGRAMADO							
Método de Cálculo :	(METROS CUADRADOS DE INFRAESTRUCTURA PUBLICA MEJORADA/METROS CUADRADOS DE INFRAESTRUCTURA PUBLICA PROGRAMADA A MEJORAR)*100							
Tipo	Dimensión	Frecuencia de Medición	Forma de cálculo del Indicador	Tipo de Valor	Sentido Esperado			
GESTIÓN	EFICACIA	TRIMESTRAL	PORCENTAJE	FLUJO	ASCENDENTE			
MEDIOS DE VERIFICACION / FUENTE INFORMACION				SUPUESTO				
NO APLICA				ESTA UNIDAD EJECUTORA DE GASTO, NO GENERA UN PRODUCTO INSTITUCIONAL ALINEADO A ESTA ACTIVIDAD POR LO QUE EN EL EJERCICIO NO SE DESTINARA RECURSO.				
DATOS DE LA META								
Definición de la variable Meta:	1 - METROS CUADRADOS DE INFRAESTRUCTURA PUBLICA MEJORADA							
Unidad de medida:	15 - METRO CUADRADO							
LINEA BASE				VALOR PROGRAMADO ANUAL				
AÑO	2018	VALOR	0.00	AÑO	2022	VALOR	274.11	
AVANCE TRIMESTRAL OBRA/ACTIVIDAD								
METAS	1er.TRIMESTRE	2o.TRIMESTRE	3er.TRIMESTRE	4o.TRIMESTRE	CUMPLIMIENTO DE METAS			
PROGRAMACIÓN INICIAL	0.00	0.00	135.00	139.11	T1+T2+T3+T4		274.11	
PROGRAMACIÓN ACTUALIZADA	0.00	0.00	135.00		T1+T2+T3+T4		135.00	
METAS ALCANZADAS	0.00	0.00	216.89	0.00	T1+T2+T3+T4		216.89	
PORCENTAJE ALCANZADO TRIMESTRAL	0.00	0.00	160.66	0.00	PORCENTAJE ALCANZADO ANUAL		79.13	

PORCENTAJE DE CUMPLIMIENTO ALCANZADO EN EL TRIMESTRE: 160.66 %



SINFRA

JEFE ADMINISTRATIVO
 MTRA. RUBI CEVO VELASCO
 DIRECTORA ADMINISTRATIVA

TITULAR DE LA DEPENDENCIA ENTIDAD
 MTR. JAVIER LAZCANO BARGAS
 SECRETARIO

REPORTE DE AVANCE DE GESTIÓN
UR 106 - SECRETARÍA DE LAS INFRAESTRUCTURAS Y EL ORDENAMIENTO TERRITORIAL SUSTENTABLE
TERCER TRIMESTRE 2022



UE: 001-OFCINA DEL SECRETARIO DE LAS INFRAESTRUCTURAS Y EL ORDENAMIENTO TERRITORIAL SUSTENTABLE

ESTRUCTURA PROGRAMATICA							
PROGRAMA		SUBPROGRAMA		PROYECTO		OBRA/ACTIVIDAD	
166-DESARROLLO Y FORTALECIMIENTO DE LAS CAPACIDADES DE LOS MUNICIPIOS		01-REALIZACION DE OBRAS DE INFRAESTRUCTURA PÚBLICA MUNICIPALES		005-MEJORAMIENTO DEL ALBERGUE COMUNITARIO EN SANTA LUCIA DEL CAMINO (SEGUNDA ETAPA)		001-MEJORAMIENTO DEL ALBERGUE COMUNITARIO EN SANTA LUCIA DEL CAMINO (SEGUNDA ETAPA)	
POBLACIÓN O ÁREA DE ENFOQUE POTENCIAL	ATRIBUTO DE LA POBLACIÓN O ÁREA DE ENFOQUE:	MUNICIPIOS DEL ESTADO DE OAXACA		HOMBRES:	0	MUJERES:	0
						TOTAL:	570

PRESUPUESTO ANUAL							
Aprobado	Ampliación	Reducción	Modificado	EJERCIDO T1	EJERCIDO T2	EJERCIDO T3	EJERCIDO T4
0.00	1,140,466.04	765.91	1,139,700.13	0.00	0.00	590,114.12	0.00
						TOTAL EJERCIDO AL TRIMESTRE VIGENTE	590,114.12

PRESUPUESTO TRIMESTRAL DE LA ACTIVIDAD							
Aprobado	Modificado	Comprometido	Devengado	Ejercido	% de Ejercido Vs. Modificado		
0.00	590,114.12	0.00	590,114.12	590,114.12	100.00		

DATOS DEL INDICADOR							
Nombre :				Número de Indicador :			
PORCENTAJE DE METROS CUADRADOS DE INFRAESTRUCTURA PUBLICA MEJORADA				2437			
Definición : MIDE EL PORCENTAJE DE METROS CUADRADOS DE INFRAESTRUCTURA PUBLICA MEJORADA, RESPECTO A LO PROGRAMADO							
Método de Cálculo : (METROS CUADRADOS DE INFRAESTRUCTURA PUBLICA MEJORADA/METROS CUADRADOS DE INFRAESTRUCTURA PUBLICA PROGRAMADA A MEJORAR)*100							
Tipo	Dimensión	Frecuencia de Medición	Forma de cálculo del Indicador	Tipo de Valor	Sentido Esperado		
GESTIÓN	EFICACIA	TRIMESTRAL	PORCENTAJE	FLUJO	ASCENDENTE		
MEDIOS DE VERIFICACIÓN / FUENTE INFORMACIÓN				SUPUESTO			
NO APLICA				ESTA UNIDAD EJECUTORA DE GASTO, NO GENERA UN PRODUCTO INSTITUCIONAL ALINEADO A ESTA ACTIVIDAD POR LO QUE EN EL EJERCICIO NO SE DESTINARA RECURSO.			

DATOS DE LA META							
Definición de la variable Meta:				1 - METROS CUADRADOS DE INFRAESTRUCTURA PUBLICA MEJORADA			
Unidad de medida:				15 - METRO CUADRADO			

LÍNEA BASE				VALOR PROGRAMADO ANUAL			
AÑO	2018	VALOR	0.00	AÑO	2022	VALOR	96.59

AVANCE TRIMESTRAL OBRA/ACTIVIDAD							
METAS	1er.TRIMESTRE	2o.TRIMESTRE	3er.TRIMESTRE	4o.TRIMESTRE	CUMPLIMIENTO DE METAS		
PROGRAMACION INICIAL	96.59	0.00	0.00	0.00	T1+T2+T3+T4 96.59		
PROGRAMACION ACTUALIZADA	96.59	0.00	0.00		T1+T2+T3+T4 96.59		
METAS ALCANZADAS	5.80	0.00	90.79	0.00	T1+T2+T3+T4 96.59		
PORCENTAJE ALCANZADO TRIMESTRAL	6.00	0.00	0.00	0.00	PORCENTAJE ALCANZADO ANUAL 100.00		

PORCENTAJE DE CUMPLIMIENTO ALCANZADO EN EL TRIMESTRE: 0 %



SINFRA

[Signature]
 JEFE ADMINISTRATIVO
 MTRA. RUBIOLIVO VELASCO
 DIRECTORA ADMINISTRATIVA

[Signature]
 TITULAR DE LA DIMENSIÓN INSTITUCIONAL
 MTRA. JAMELIZCANA VARGAS
 SECRETARIO

REPORTE DE AVANCE DE GESTIÓN

UR 106 - SECRETARÍA DE LAS INFRAESTRUCTURAS Y EL ORDENAMIENTO TERRITORIAL SUSTENTABLE

TERCER TRIMESTRE 2022



ALINEACIÓN PED:

ESTRATEGIA: 02-COORDINAR LA CONCURRENCIA DE ACCIONES Y RECURSOS PARA FINANCIAR PROYECTOS COMUNITARIOS, MUNICIPALES, MICRORREGIONALES Y REGIONALES PARA FORTALECER LA PRESTACIÓN DE SERVICIOS PÚBLICOS MUNICIPALES EN OAXACA.

LÍNEAS DE ACCIÓN: 01-INSTRUMENTAR ACUERDOS Y/O CONVENIOS DE COORDINACIÓN PARA LA COINVERSIÓN DE RECURSOS.

UE: 001-OFICINA DEL SECRETARIO DE LAS INFRAESTRUCTURAS Y EL ORDENAMIENTO TERRITORIAL SUSTENTABLE

MATRIZ DE INDICADORES PARA RESULTADOS:

COMPONENTE: 378-OBRA DE INFRAESTRUCTURA PÚBLICA MUNICIPAL REALIZADA
ACTIVIDAD: 2041-CONSTRUIR OBRA DE INFRAESTRUCTURA PÚBLICA MUNICIPAL

ESTRUCTURA PROGRAMÁTICA								
PROGRAMA		SUBPROGRAMA		PROYECTO		OBRA/ACTIVIDAD		
166-DESARROLLO Y FORTALECIMIENTO DE LAS CAPACIDADES DE LOS MUNICIPIOS		01-REALIZACIÓN DE OBRAS DE INFRAESTRUCTURA PÚBLICA MUNICIPALES		010-CONSTRUCCIÓN DE TECHADO EN LA EXPLANADA DE LA AGENCIA MUNICIPAL DE LA COLONIA RENACIMIENTO, EN LA LOCALIDAD DE VICENTE GUERRERO DEL MUNICIPIO DE LA VILLA DE ZAACHILA		001-CONSTRUCCIÓN DE TECHADO EN LA EXPLANADA DE LA AGENCIA MUNICIPAL DE LA COLONIA RENACIMIENTO, EN LA LOCALIDAD DE VICENTE GUERRERO DEL MUNICIPIO DE LA VILLA DE ZAACHILA		
POBLACIÓN O ÁREA DE ENFOQUE POTENCIAL	ATRIBUTO DE LA POBLACIÓN O ÁREA DE ENFOQUE:	MUNICIPIOS DEL ESTADO DE OAXACA		HOMBRES:	0	MUJERES:	0	
				TOTAL:			570	
PRESUPUESTO ANUAL								
Aprobado	Ampliación	Reducción	Modificado	EJERCIDO T1		EJERCIDO T2	EJERCIDO T3	
0.00	2,300,000.00	0.00	2,300,000.00	0.00		0.00	0.00	
				TOTAL EJERCIDO AL TRIMESTRE VIGENTE		0.00		
PRESUPUESTO TRIMESTRAL DE LA ACTIVIDAD								
Aprobado		Modificado		Comprometido		Ejercido	% de Ejercido Vs. Modificado	
0.00		0.00		2,300,000.00		0.00	nan	
DATOS DEL INDICADOR								
Nombre :	PORCENTAJE DE METROS CUADRADOS DE INFRAESTRUCTURA PUBLICA CONSTRUIDA			Número de Indicador :	2435			
Definición :	MIDE EL PORCENTAJE DE METROS CUADRADOS DE INFRAESTRUCTURA PUBLICA CONSTRUIDA, RESPECTO A LO PROGRAMADO							
Método de Cálculo :	(METROS CUADRADOS DE INFRAESTRUCTURA PUBLICA CONSTRUIDA / METROS CUADRADOS DE INFRAESTRUCTURA PUBLICA PROGRAMADAS) * 100							
Tipo	Dimensión		Frecuencia de Medición		Forma de cálculo del Indicador		Tipo de Valor	
GESTIÓN	EFICACIA		TRIMESTRAL		PORCENTAJE		FLUJO	
MEDIOS DE VERIFICACIÓN / FUENTE INFORMACIÓN				SUPUESTO				
INFORME MENSUAL DE AVANCE FISICO Y FINANCIERO (IMAFF) DISPONIBLE EN LA SUBSECRETARIA DE PLANEACION Y PROGRAMACIÓN DE OBRA.				LA PANDEMIA PROVOCADA POR EL SARS-COV-2, COVID 2019 SE ENCUENTRA CONTROLADA Y LAS CONDICIONES LABORALES Y ECONÓMICAS SON FAVORABLES				
DATOS DE LA META								
Definición de la variable Meta:	1 - METROS CUADRADOS DE INFRAESTRUCTURA PUBLICA CONSTRUIDA							
Unidad de medida:	15 - METRO CUADRADO							
LÍNEA BASE				VALOR PROGRAMADO ANUAL				
AÑO	2018		VALOR	10,319.46		AÑO	2022	
						VALOR	584.50	
AVANCE TRIMESTRAL OBRA/ACTIVIDAD								
METAS	1er.TRIMESTRE		2o.TRIMESTRE		3er.TRIMESTRE		4o.TRIMESTRE	
PROGRAMACIÓN INICIAL	0.00		97.42		292.26		194.82	
PROGRAMACIÓN ACTUALIZADA	0.00		97.42		292.26			
METAS ALCANZADAS	0.00		0.00		116.90		0.00	
PORCENTAJE ALCANZADO TRIMESTRAL	0.00		0.00		40.00		0.00	
						CUMPLIMIENTO DE METAS		
						T1+T2+T3+T4		584.50
						T1+T2+T3+T4		389.68
						T1+T2+T3+T4		116.90
						PORCENTAJE ALCANZADO ANUAL		20.00

PORCENTAJE DE CUMPLIMIENTO ALCANZADO EN EL TRIMESTRE: 40.00 %



SINTRA

JEFE ADMINISTRATIVO
MTRA. RUBI OLIVO VELASCO
DIRECTORA ADMINISTRATIVA

TITULAR DE LA DEPENDENCIA UNIDAD
MTRA. JAVIERA CECILIA VARGAS
SECRETARIA

REPORTE DE AVANCE DE GESTIÓN

UR 106 - SECRETARÍA DE LAS INFRAESTRUCTURAS Y EL ORDENAMIENTO TERRITORIAL SUSTENTABLE

TERCER TRIMESTRE 2022



UE: 001-OFCINA DEL SECRETARIO DE LAS INFRAESTRUCTURAS Y EL ORDENAMIENTO TERRITORIAL SUSTENTABLE

ESTRUCTURA PROGRAMÁTICA							
PROGRAMA		SUBPROGRAMA		PROYECTO		OBRA/ACTIVIDAD	
166-DESARROLLO Y FORTALECIMIENTO DE LAS CAPACIDADES DE LOS MUNICIPIOS		01-REALIZACION DE OBRAS DE INFRAESTRUCTURA PÚBLICA MUNICIPALES		007-CONSTRUCCION DE OBRA EXTERIOR DEL COMPLEJO CASA DE ALAS DEL DIF ESTATAL		001-CONSTRUCCION DE OBRA EXTERIOR DEL COMPLEJO CASA DE ALAS DEL DIF ESTATAL	
POBLACIÓN O ÁREA DE ENFOQUE POTENCIAL	ATRIBUTO DE LA POBLACIÓN O ÁREA DE ENFOQUE:	MUNICIPIOS DEL ESTADO DE OAXACA		HOMBRES:	0	MUJERES:	0
						TOTAL:	570
PRESUPUESTO ANUAL							
Aprobado	Ampliación	Reducción	Modificado	EJERCIDO T1		EJERCIDO T2	
0.00	4,879,903.79	0.00	4,879,903.79	0.00		0.00	
				EJERCIDO T3		EJERCIDO T4	
				3,413,067.32		0.00	
				TOTAL EJERCIDO AL TRIMESTRE VIGENTE			
				3,413,067.32			
PRESUPUESTO TRIMESTRAL DE LA ACTIVIDAD							
Aprobado		Modificado		Comprometido		Devengado	
0.00		3,413,067.32		0.00		3,413,067.32	
				Ejercido		% de Ejercido Vs. Modificado	
				3,413,067.32		100.00	
DATOS DEL INDICADOR							
Nombre :	PORCENTAJE DE METROS CUADRADOS DE INFRAESTRUCTURA PUBLICA CONSTRUIDA			Número de indicador :	2435		
Definición :	MIDE EL PORCENTAJE DE METROS CUADRADOS DE INFRAESTRUCTURA PUBLICA CONSTRUIDA, RESPECTO A LO PROGRAMADO						
Método de Cálculo :	(METROS CUADRADOS DE INFRAESTRUCTURA PUBLICA CONSTRUIDA / METROS CUADRADOS DE INFRAESTRUCTURA PUBLICA PROGRAMADAS) * 100						
Tipo	Dimensión	Frecuencia de Medición		Forma de cálculo del indicador		Tipo de Valor	Sentido Esperado
GESTIÓN	EFICACIA	TRIMESTRAL		PORCENTAJE		FLUJO	ASCENDENTE
MEDIOS DE VERIFICACIÓN / FUENTE INFORMACIÓN				SUPUESTO			
INFORME MENSUAL DE AVANCE FÍSICO Y FINANCIERO (IMAFF) DISPONIBLE EN LA SUBSECRETARÍA DE PLANEACIÓN Y PROGRAMACIÓN DE OBRA.				LA PANDEMIA PROVOCADA POR EL SARS-COV-2, COVID 2019 SE ENCUENTRA CONTROLADA Y LAS CONDICIONES LABORALES Y ECONÓMICAS SON FAVORABLES			
DATOS DE LA META							
Definición de la variable Meta:	1 - METROS CUADRADOS DE INFRAESTRUCTURA PUBLICA CONSTRUIDA						
Unidad de medida:	15 - METRO CUADRADO						
LÍNEA BASE				VALOR PROGRAMADO ANUAL			
AÑO	2018		VALOR	10,319.46	AÑO	2022	
						VALOR	1,987.03
AVANCE TRIMESTRAL OBRA/ACTIVIDAD							
METAS	1er.TRIMESTRE	2o.TRIMESTRE	3er.TRIMESTRE	4o.TRIMESTRE	CUMPLIMIENTO DE METAS		
PROGRAMACIÓN INICIAL	0.00	662.32	993.48	331.23	T1+T2+T3+T4	1,987.03	
PROGRAMACIÓN ACTUALIZADA	0.00	662.32	993.48		T1+T2+T3+T4	1,655.80	
METAS ALCANZADAS	0.00	0.00	1,589.62	0.00	T1+T2+T3+T4	1,589.62	
PORCENTAJE ALCANZADO TRIMESTRAL	0.00	0.00	160.01	0.00	PORCENTAJE ALCANZADO ANUAL	80.00	

PORCENTAJE DE CUMPLIMIENTO ALCANZADO EN EL TRIMESTRE: 160.01 %



SINFRA

JEFE ADMINISTRATIVO
MTRA. RUI OLIVO VELASCO
DIRECTORA ADMINISTRATIVA

TITULAR DE LA DEPENDENCIA INTERIOR
MTRO. JAVIER LUIS SANDO VARGAS
SECRETARIO

REPORTE DE AVANCE DE GESTIÓN

UR 106 - SECRETARÍA DE LAS INFRAESTRUCTURAS Y EL ORDENAMIENTO TERRITORIAL SUSTENTABLE

TERCER TRIMESTRE 2022



UE: 001-OFICINA DEL SECRETARIO DE LAS INFRAESTRUCTURAS Y EL ORDENAMIENTO TERRITORIAL SUSTENTABLE

ESTRUCTURA PROGRAMÁTICA							
PROGRAMA		SUBPROGRAMA		PROYECTO		OBRA/ACTIVIDAD	
166-DESARROLLO Y FORTALECIMIENTO DE LAS CAPACIDADES DE LOS MUNICIPIOS		01-REALIZACIÓN DE OBRAS DE INFRAESTRUCTURA PÚBLICA MUNICIPALES		012-CONSTRUCCION DE ESTACIONAMIENTO Y VIALIDADES INTERIORES DEL COMPLEJO CASA DE ALAS DEL DIF ESTATAL		001-CONSTRUCCION DE ESTACIONAMIENTO Y VIALIDADES INTERIORES DEL COMPLEJO CASA DE ALAS DEL DIF ESTATAL	
POBLACIÓN O ÁREA DE ENFOQUE POTENCIAL	ATRIBUTO DE LA POBLACIÓN O ÁREA DE ENFOQUE:	MUNICIPIOS DEL ESTADO DE OAXACA		HOMBRES:	0	MUJERES:	0
						TOTAL:	570
PRESUPUESTO ANUAL							
Aprobado	Ampliación	Reducción	Modificado	EJERCIDO T1	EJERCIDO T2	EJERCIDO T3	EJERCIDO T4
0.00	19,007,604.06	0.00	19,007,604.06	0.00	0.00	11,392,259.89	0.00
						TOTAL EJERCIDO AL TRIMESTRE VIGENTE	11,392,259.89
PRESUPUESTO TRIMESTRAL DE LA ACTIVIDAD							
Aprobado	Modificado	Comprometido	Devengado	Ejercido	% de Ejercido Vs. Modificado		
0.00	11,392,259.89	18,987,099.82	11,392,259.89	11,392,259.89	100.00		
DATOS DEL INDICADOR							
Nombre :	PORCENTAJE DE METROS CUADRADOS DE INFRAESTRUCTURA PUBLICA CONSTRUIDA			Número de Indicador :	2435		
Definición :	MIDE EL PORCENTAJE DE METROS CUADRADOS DE INFRAESTRUCTURA PUBLICA CONSTRUIDA, RESPECTO A LO PROGRAMADO						
Método de Cálculo :	(METROS CUADRADOS DE INFRAESTRUCTURA PUBLICA CONSTRUIDA / METROS CUADRADOS DE INFRAESTRUCTURA PUBLICA PROGRAMADAS) * 100						
Tipo	Dimensión	Frecuencia de Medición	Forma de cálculo del Indicador	Tipo de Valor	Sentido Esperado		
GESTIÓN	EFICACIA	TRIMESTRAL	PORCENTAJE	FLUJO	ASCENDENTE		
MEDIOS DE VERIFICACIÓN / FUENTE INFORMACIÓN				SUPUESTO			
INFORME MENSUAL DE AVANCE FÍSICO Y FINANCIERO (IMAFF) DISPONIBLE EN LA SUBSECRETARÍA DE PLANEACIÓN Y PROGRAMACIÓN DE OBRA.				LA PANDEMIA PROVOCADA POR EL SARS-COV-2, COVID 2019 SE ENCUENTRA CONTROLADA Y LAS CONDICIONES LABORALES Y ECONÓMICAS SON FAVORABLES			
DATOS DE LA META							
Definición de la variable Meta:	1 - METROS CUADRADOS DE INFRAESTRUCTURA PUBLICA CONSTRUIDA						
Unidad de medida:	15 - METRO CUADRADO						
LÍNEA BASE				VALOR PROGRAMADO ANUAL			
AÑO	2018	VALOR	10,319.46	AÑO	2022	VALOR	4,418.00
AVANCE TRIMESTRAL OBRA/ACTIVIDAD							
METAS	1er.TRIMESTRE	2o.TRIMESTRE	3er.TRIMESTRE	4o.TRIMESTRE	CUMPLIMIENTO DE METAS		
PROGRAMACIÓN INICIAL	0.00	736.33	2,208.99	1,472.68	T1+T2+T3+T4	4,418.00	
PROGRAMACIÓN ACTUALIZADA	0.00	736.33	2,208.99		T1+T2+T3+T4	2,945.32	
METAS ALCANZADAS	0.00	0.00	2,209.00	0.00	T1 + T2 + T3 + T4	2,209.00	
PORCENTAJE ALCANZADO TRIMESTRAL	0.00	0.00	100.00	0.00	PORCENTAJE ALCANZADO ANUAL	50.00	

PORCENTAJE DE CUMPLIMIENTO ALCANZADO EN EL TRIMESTRE: 100.00 %



SINFRA

JEFE ADMINISTRATIVO
MTRA. RUBIJO VARGAS VELASCO
DIRECTORA ADMINISTRATIVA

TITULAR DE LA DEPENDENCIA/ENTIDAD
MTRO. JAVIER LAZCANO VARGAS
SECRETARIO

REPORTE DE AVANCE DE GESTIÓN
UR 106 - SECRETARÍA DE LAS INFRAESTRUCTURAS Y EL ORDENAMIENTO TERRITORIAL SUSTENTABLE
TERCER TRIMESTRE 2022



UE: 001-OFCINA DEL SECRETARIO DE LAS INFRAESTRUCTURAS Y EL ORDENAMIENTO TERRITORIAL SUSTENTABLE

ESTRUCTURA PROGRAMÁTICA								
PROGRAMA		SUBPROGRAMA		PROYECTO		OBRA/ACTIVIDAD		
166-DESARROLLO Y FORTALECIMIENTO DE LAS CAPACIDADES DE LOS MUNICIPIOS		01-REALIZACIÓN DE OBRAS DE INFRAESTRUCTURA PÚBLICA MUNICIPALES		004-CONSTRUCCIÓN DE BARRA PERIMETRAL EN LA CASA DE SALUD, EN LA LOCALIDAD DE RÍO LIMÓN (SAN ISIDRO RÍO LIMÓN), EN EL MUNICIPIO DE SANTIAGO CHAZUMBA		001-CONSTRUCCIÓN DE BARRA PERIMETRAL EN LA CASA DE SALUD, EN LA LOCALIDAD DE RÍO LIMÓN (SAN ISIDRO RÍO LIMÓN), EN EL MUNICIPIO DE SANTIAGO CHAZUMBA		
POBLACIÓN O ÁREA DE ENFOQUE POTENCIAL	ATRIBUTO DE LA POBLACIÓN O ÁREA DE ENFOQUE:	MUNICIPIOS DEL ESTADO DE OAXACA		HOMBRES:	0	MUJERES:	0	
						TOTAL:	570	
PRESUPUESTO ANUAL								
Aprobado	Ampliación	Reducción	Modificado	EJERCIDO T1		EJERCIDO T2		
0.00	1,242,998.72	0.00	1,242,998.72	0.00		0.00		
				EJERCIDO T3		EJERCIDO T4		
				1,031,397.56		0.00		
						TOTAL EJERCIDO AL TRIMESTRE VIGENTE		
						1,031,397.56		
PRESUPUESTO TRIMESTRAL DE LA ACTIVIDAD								
Aprobado		Modificado		Comprometido		Devengado		
0.00		1,031,397.56		0.00		1,031,397.56		
				Ejercido		% de Ejercido Vs. Modificado		
				1,031,397.56		100.00		
DATOS DEL INDICADOR								
Nombre :	PORCENTAJE DE METROS LINEALES DE BARRA CONSTRUIDOS			Número de indicador :	2434			
Definición :	MIDE EL PORCENTAJE DE METROS LINEALES DE BARRA CONSTRUIDOS CON RESPECTO A LO PROGRAMADO							
Método de Cálculo :	(NÚMERO DE METROS LINEALES DE BARRA CONSTRUIDOS/NÚMERO DE METROS LINEALES DE BARRA PROGRAMADOS)*100							
Tipo	Dimensión	Frecuencia de Medición	Forma de cálculo del Indicador		Tipo de Valor	Sentido Esperado		
GESTIÓN	EFICACIA	TRIMESTRAL	PORCENTAJE		FLUJO	ASCENDENTE		
MEDIOS DE VERIFICACIÓN / FUENTE INFORMACIÓN				SUPUESTO				
INFORME MENSUAL DE AVANCE FÍSICO Y FINANCIERO (IMAFF) DISPONIBLE EN LA SUBSECRETARÍA DE PLANEACIÓN Y PROGRAMACIÓN DE OBRA.				LA PANDEMIA PROVOCADA POR EL SARS-COV-2, COVID 2019 SE ENCUENTRA CONTROLADA Y LAS CONDICIONES LABORALES Y ECONÓMICAS SON FAVORABLES				
DATOS DE LA META								
Definición de la variable Meta:	1 - METROS LINEALES DE BARRA CONSTRUIDOS							
Unidad de medida:	5 - METRO							
LÍNEA BASE				VALOR PROGRAMADO ANUAL				
AÑO	2018		VALOR	0.00	AÑO	2022		
			VALOR			165.98		
AVANCE TRIMESTRAL OBRA/ACTIVIDAD								
METAS	1er.TRIMESTRE		2o.TRIMESTRE		3er.TRIMESTRE		4o.TRIMESTRE	
PROGRAMACIÓN INICIAL	55.32		82.98		27.68		0.00	
PROGRAMACIÓN ACTUALIZADA	55.32		82.98		27.68			
METAS ALCANZADAS	0.00		0.00		66.39		0.00	
PORCENTAJE ALCANZADO TRIMESTRAL	0.00		0.00		239.85		0.00	
							CUMPLIMIENTO DE METAS	
							T1+T2+T3+T4	165.98
							T1+T2+T3+T4	165.98
							T1+T2+T3+T4	66.39
							PORCENTAJE ALCANZADO ANUAL	40.00

PORCENTAJE DE CUMPLIMIENTO ALCANZADO EN EL TRIMESTRE: 239.85 %

JEFE ADMINISTRATIVO
MTRA. RUBÉN VELASCO
DIRECCIÓN ADMINISTRATIVA



TITULAR DE LA DEPENDENCIA IDENTIFICADO
MRO. JAVIER LAZCANO VARGAS
SECRETARIO

REPORTE DE AVANCE DE GESTIÓN
UR 106 - SECRETARÍA DE LAS INFRAESTRUCTURAS Y EL ORDENAMIENTO TERRITORIAL SUSTENTABLE
TERCER TRIMESTRE 2022



UE: 001-OFICINA DEL SECRETARIO DE LAS INFRAESTRUCTURAS Y EL ORDENAMIENTO TERRITORIAL SUSTENTABLE

ESTRUCTURA PROGRAMÁTICA							
PROGRAMA		SUBPROGRAMA		PROYECTO		OBRA/ACTIVIDAD	
166-DESARROLLO Y FORTALECIMIENTO DE LAS CAPACIDADES DE LOS MUNICIPIOS		01-REALIZACIÓN DE OBRAS DE INFRAESTRUCTURA PÚBLICA MUNICIPALES		017-CONSTRUCCIÓN DE AGENCIA MUNICIPAL EN LA LOCALIDAD DE ARROYO IGUANA, MUNICIPIO DE SAN FELIPE USILA		001-CONSTRUCCIÓN DE AGENCIA MUNICIPAL EN LA LOCALIDAD DE ARROYO IGUANA, MUNICIPIO DE SAN FELIPE USILA.	
POBLACIÓN O ÁREA DE ENFOQUE POTENCIAL	ATRIBUTO DE LA POBLACIÓN O ÁREA DE ENFOQUE:	MUNICIPIOS DEL ESTADO DE OAXACA		HOMBRES:	0	MUJERES:	0
						TOTAL:	570
PRESUPUESTO ANUAL							
Aprobado	Ampliación	Reducción	Modificado	EJERCIDO T1	EJERCIDO T2	EJERCIDO T3	EJERCIDO T4
0.00	4,971,461.31	0.00	4,971,461.31	0.00	0.00	0.00	0.00
						TOTAL EJERCIDO AL TRIMESTRE VIGENTE	
						0.00	
PRESUPUESTO TRIMESTRAL DE LA ACTIVIDAD							
Aprobado	Modificado	Comprometido	Devengado	Ejercido	% de Ejercido Vs. Modificado		
0.00	291,438.39	0.00	0.00	0.00	0.00		
DATOS DEL INDICADOR							
Nombre :	PORCENTAJE DE METROS CUADRADOS DE INFRAESTRUCTURA PUBLICA CONSTRUIDA			Número de Indicador :	2435		
Definición :	MIDE EL PORCENTAJE DE METROS CUADRADOS DE INFRAESTRUCTURA PUBLICA CONSTRUIDA, RESPECTO A LO PROGRAMADO						
Método de Cálculo :	(METROS CUADRADOS DE INFRAESTRUCTURA PUBLICA CONSTRUIDA / METROS CUADRADOS DE INFRAESTRUCTURA PUBLICA PROGRAMADAS) * 100						
Tipo	Dimensión	Frecuencia de Medición	Forma de cálculo del Indicador	Tipo de Valor	Sentido Esperado		
GESTIÓN	EFICACIA	TRIMESTRAL	PORCENTAJE	FLUJO	ASCENDENTE		
MEDIOS DE VERIFICACIÓN / FUENTE INFORMACIÓN				SUPUESTO			
INFORME MENSUAL DE AVANCE FÍSICO Y FINANCIERO (IMAFF) DISPONIBLE EN LA SUBSECRETARÍA DE PLANEACIÓN Y PROGRAMACIÓN DE OBRA.				LA PANDEMIA PROVOCADA POR EL SARS-COV-2, COVID 2019 SE ENCUENTRA CONTROLADA Y LAS CONDICIONES LABORALES Y ECONÓMICAS SON FAVORABLES			
DATOS DE LA META							
Definición de la variable Meta:	1 - METROS CUADRADOS DE INFRAESTRUCTURA PUBLICA CONSTRUIDA						
Unidad de medida:	15 - METRO CUADRADO						
LÍNEA BASE				VALOR PROGRAMADO ANUAL			
AÑO	2018	VALOR	10,319.46	AÑO	2022	VALOR	393.58
AVANCE TRIMESTRAL OBRA/ACTIVIDAD							
METAS	1er.TRIMESTRE	2o.TRIMESTRE	3er.TRIMESTRE	4o.TRIMESTRE	CUMPLIMIENTO DE METAS		
PROGRAMACIÓN INICIAL	0.00	0.00	65.59	327.99	T1+T2+T3+T4	393.58	
PROGRAMACIÓN ACTUALIZADA	0.00	0.00	65.59		T1+T2+T3+T4	65.59	
METAS ALCANZADAS	0.00	0.00	0.00	0.00	T1+T2+T3+T4	0.00	
PORCENTAJE ALCANZADO TRIMESTRAL	0.00	0.00	0.00	0.00	PORCENTAJE ALCANZADO ANUAL	0.00	

PORCENTAJE DE CUMPLIMIENTO ALCANZADO EN EL TRIMESTRE: 0.00 %



SINFRA

JEFE ADMINISTRATIVO
 MTRA. RUBI OLIVERA VELASCO
 DIRECTORA ADMINISTRATIVA

TITULAR DE LA DEPENDENCIA/ENTIDAD
 MTR. JAVIER LAZCANO VARGAS
 SECRETARIO

REPORTE DE AVANCE DE GESTIÓN
UR 106 - SECRETARÍA DE LAS INFRAESTRUCTURAS Y EL ORDENAMIENTO TERRITORIAL SUSTENTABLE
TERCER TRIMESTRE 2022



Gobierno del Estado

UE: 001-OFCINA DEL SECRETARIO DE LAS INFRAESTRUCTURAS Y EL ORDENAMIENTO TERRITORIAL SUSTENTABLE

ESTRUCTURA PROGRAMÁTICA							
PROGRAMA		SUBPROGRAMA		PROYECTO		OBRA/ACTIVIDAD	
166-DESARROLLO Y FORTALECIMIENTO DE LAS CAPACIDADES DE LOS MUNICIPIOS		01-REALIZACIÓN DE OBRAS DE INFRAESTRUCTURA PÚBLICA MUNICIPALES		009-CONSTRUCCIÓN DE INSTALACIONES ESPECIALES DE CIRCUITO CERRADO DE TELEVISION, VOZ Y DATOS EN LA CASA TUCAN DEL COMPLEJO CASA DE ALAS DEL DIF ESTATAL		001-CONSTRUCCIÓN DE INSTALACIONES ESPECIALES DE CIRCUITO CERRADO DE TELEVISION, VOZ Y DATOS EN LA CASA TUCAN DEL COMPLEJO CASA DE ALAS DEL DIF ESTATAL	
POBLACIÓN O ÁREA DE ENFOQUE POTENCIAL	ATRIBUTO DE LA POBLACIÓN O ÁREA DE ENFOQUE:	MUNICIPIOS DEL ESTADO DE OAXACA		HOMBRES:	0	MUJERES:	0
						TOTAL:	570

PRESUPUESTO ANUAL							
Aprobado	Ampliación	Reducción	Modificado	EJERCIDO T1	EJERCIDO T2	EJERCIDO T3	EJERCIDO T4
0.00	4,011,522.50	0.00	4,011,522.50	0.00	0.00	3,681,029.77	0.00
						TOTAL EJERCIDO AL TRIMESTRE VIGENTE	3,681,029.77

PRESUPUESTO TRIMESTRAL DE LA ACTIVIDAD						
Aprobado	Modificado	Comprometido	Devengado	Ejercido	% de Ejercido Vs. Modificado	
0.00	4,011,522.50	0.00	3,681,029.77	3,681,029.77	91.76	

DATOS DEL INDICADOR					
Nombre :	PORCENTAJE DE METROS CUADRADOS DE INFRAESTRUCTURA PUBLICA CONSTRUIDA			Número de Indicador :	2435
Definición :	MIDE EL PORCENTAJE DE METROS CUADRADOS DE INFRAESTRUCTURA PUBLICA CONSTRUIDA, RESPECTO A LO PROGRAMADO				
Método de Cálculo :	(METROS CUADRADOS DE INFRAESTRUCTURA PUBLICA CONSTRUIDA / METROS CUADRADOS DE INFRAESTRUCTURA PUBLICA PROGRAMADAS) * 100				
Tipo	Dimensión	Frecuencia de Medición	Forma de cálculo del Indicador	Tipo de Valor	Sentido Esperado
GESTIÓN	EFICACIA	TRIMESTRAL	PORCENTAJE	FLUJO	ASCENDENTE

MEDIOS DE VERIFICACIÓN / FUENTE INFORMACIÓN		SUPUESTO	
INFORME MENSUAL DE AVANCE FÍSICO Y FINANCIERO (IMAFF) DISPONIBLE EN LA SUBSECRETARÍA DE PLANEACIÓN Y PROGRAMACIÓN DE OBRA.		LA PANDEMIA PROVOCADA POR EL SARS-COV-2, COVID 2019 SE ENCUENTRA CONTROLADA Y LAS CONDICIONES LABORALES Y ECONÓMICAS SON FAVORABLES	

DATOS DE LA META			
Definición de la variable Meta:	1 - METROS CUADRADOS DE INFRAESTRUCTURA PUBLICA CONSTRUIDA		
Unidad de medida:	15 - METRO CUADRADO		

LÍNEA BASE				VALOR PROGRAMADO ANUAL			
AÑO	2018	VALOR	10,319.46	AÑO	2022	VALOR	824.04

AVANCE TRIMESTRAL OBRA/ACTIVIDAD							
METAS	1er.TRIMESTRE	2o.TRIMESTRE	3er.TRIMESTRE	4o.TRIMESTRE	CUMPLIMIENTO DE METAS		
PROGRAMACIÓN INICIAL	0.00	274.68	412.02	137.34	T1+T2+T3+T4	824.04	
PROGRAMACIÓN ACTUALIZADA	0.00	274.68	412.02		T1+T2+T3+T4	686.70	
METAS ALCANZADAS	0.00	0.00	782.84	0.00	T1+T2+T3+T4	782.84	
PORCENTAJE ALCANZADO TRIMESTRAL	0.00	0.00	190.00	0.00	PORCENTAJE ALCANZADO ANUAL	95.00	

PORCENTAJE DE CUMPLIMIENTO ALCANZADO EN EL TRIMESTRE: 190.00 %

JEFE ADMINISTRATIVO
 MTRA. RUBI GONZÁLEZ VELASCO
 DIRECTORA ADMINISTRATIVA



SINFRA

TITULAR DE LA DEPENDENCIA UNIDAD
 MTRA. JAVIER LÓPEZ GONZÁLEZ
 SECRETARIO

REPORTE DE AVANCE DE GESTIÓN
UR 106 - SECRETARÍA DE LAS INFRAESTRUCTURAS Y EL ORDENAMIENTO TERRITORIAL SUSTENTABLE
TERCER TRIMESTRE 2022



UE: 001-OFCINA DEL SECRETARIO DE LAS INFRAESTRUCTURAS Y EL ORDENAMIENTO TERRITORIAL SUSTENTABLE

ESTRUCTURA PROGRAMÁTICA							
PROGRAMA		SUBPROGRAMA		PROYECTO		OBRA/ACTIVIDAD	
166-DESARROLLO Y FORTALECIMIENTO DE LAS CAPACIDADES DE LOS MUNICIPIOS		01-REALIZACIÓN DE OBRAS DE INFRAESTRUCTURA PÚBLICA MUNICIPALES		001-CONSTRUCCIÓN DEL EDIFICIO CASA QUETZAL DEL DIF ESTATAL OAXACA EN LA LOCALIDAD DE OAXACA DE JUÁREZ, MUNICIPIO DE OAXACA DE JUÁREZ		001-CONSTRUCCIÓN DEL EDIFICIO CASA QUETZAL DEL DIF ESTATAL OAXACA EN LA LOCALIDAD DE OAXACA DE JUÁREZ, MUNICIPIO DE OAXACA DE JUÁREZ	
POBLACIÓN O ÁREA DE ENFOQUE POTENCIAL	ATRIBUTO DE LA POBLACIÓN O ÁREA DE ENFOQUE:	MUNICIPIOS DEL ESTADO DE OAXACA		HOMBRES:	0	MUJERES:	0
						TOTAL:	570
PRESUPUESTO ANUAL							
Aprobado	Ampliación	Reducción	Modificado	EJERCIDO T1	EJERCIDO T2	EJERCIDO T3	EJERCIDO T4
0.00	23,157,469.58	22,915.41	23,134,554.17	22,786,554.17	0.00	348,000.00	0.00
						TOTAL EJERCIDO AL TRIMESTRE VIGENTE	23,134,554.17
PRESUPUESTO TRIMESTRAL DE LA ACTIVIDAD							
Aprobado	Modificado	Comprometido	Devengado	Ejercido	% de Ejercido Vs. Modificado		
0.00	348,000.00	0.00	348,000.00	348,000.00	100.00		
DATOS DEL INDICADOR							
Nombre :	PORCENTAJE DE METROS CUADRADOS DE INFRAESTRUCTURA PUBLICA CONSTRUIDA			Número de Indicador :	2435		
Definición :	MIDE EL PORCENTAJE DE METROS CUADRADOS DE INFRAESTRUCTURA PUBLICA CONSTRUIDA, RESPECTO A LO PROGRAMADO						
Método de Cálculo :	(METROS CUADRADOS DE INFRAESTRUCTURA PUBLICA CONSTRUIDA / METROS CUADRADOS DE INFRAESTRUCTURA PUBLICA PROGRAMADAS) * 100						
Tipo	Dimensión	Frecuencia de Medición	Forma de cálculo del indicador	Tipo de Valor	Sentido Esperado		
GESTIÓN	EFICACIA	TRIMESTRAL	PORCENTAJE	FLUJO	ASCENDENTE		
MEDIOS DE VERIFICACIÓN / FUENTE INFORMACIÓN				SUPUESTO			
INFORME MENSUAL DE AVANCE FISICO Y FINANCIERO (IMAFF) DISPONIBLE EN LA SUBSECRETARIA DE PLANEACION Y PROGRAMACIÓN DE OBRA.				LA PANDEMIA PROVOCADA POR EL SARS-COV-2, COVID 2019 SE ENCUENTRA CONTROLADA Y LAS CONDICIONES LABORALES Y ECONÓMICAS SON FAVORABLES			
DATOS DE LA META							
Definición de la variable Meta:	1 - METROS CUADRADOS DE INFRAESTRUCTURA PUBLICA CONSTRUIDA						
Unidad de medida:	15 - METRO CUADRADO						
LINEA BASE				VALOR PROGRAMADO ANUAL			
AÑO	2018	VALOR	10,319.46	AÑO	2022	VALOR	1,025.00
AVANCE TRIMESTRAL OBRA/ACTIVIDAD							
METAS	1er.TRIMESTRE	2o.TRIMESTRE	3er.TRIMESTRE	4o.TRIMESTRE	CUMPLIMIENTO DE METAS		
PROGRAMACIÓN INICIAL	1,025.00	0.00	0.00	0.00	T1+T2+T3+T4	1,025.00	
PROGRAMACIÓN ACTUALIZADA	1,025.00	0.00	0.00		T1+T2+T3+T4	1,025.00	
METAS ALCANZADAS	471.50	0.00	553.50	0.00	T1+T2+T3+T4	1,025.00	
PORCENTAJE ALCANZADO TRIMESTRAL	46.00	0.00	0.00	0.00	PORCENTAJE ALCANZADO ANUAL	100.00	

PORCENTAJE DE CUMPLIMIENTO ALCANZADO EN EL TRIMESTRE: 0 %



SINFRA

JEFE ADMINISTRATIVO
 MTRA. RUBI OLIVERA VELASCO
 DIRECTORA ADMINISTRATIVA

TITULAR DE LA DEPENDENCIA/ENTIDAD
 MTR. JAVIER LAZCANO VARGAS
 SECRETARIO

REPORTE DE AVANCE DE GESTIÓN

UR 106 - SECRETARÍA DE LAS INFRAESTRUCTURAS Y EL ORDENAMIENTO TERRITORIAL SUSTENTABLE

TERCER TRIMESTRE 2022



ALINEACIÓN PED:

EJE: 01-OAXACA INCLUYENTE CON EL DESARROLLO SOCIAL
 TEMA: 08-CULTURA FÍSICA Y DEPORTE
 OBJETIVO: 01-CONTRIBUIR AL DESARROLLO DE LA CULTURA FÍSICA, LA RECREACIÓN Y EL DEPORTE EN OAXACA CON SERVICIOS PROFESIONALES Y EN ESPACIOS DIGNOS PARA SU EJECUCIÓN, EN FAVOR DE LA SALUD PÚBLICA Y LA DETECCIÓN DE TALENTOS DEPORTIVOS.
 ESTRATEGIA: 01-PROMOVER LOS PROGRAMAS DE CULTURA FÍSICA, RECREACIÓN Y DEPORTE, DE MANERA COORDINADA CON LOS MUNICIPIOS, POR MEDIO DE LA PROMOCIÓN E INFRAESTRUCTURA ADECUADA.
 LÍNEAS DE ACCIÓN: 03-RECUPERAR ESPACIOS PÚBLICOS PARA LA PRÁCTICA DEL DEPORTE.
 UE: 001-OFICINA DEL SECRETARIO DE LAS INFRAESTRUCTURAS Y EL ORDENAMIENTO TERRITORIAL SUSTENTABLE

MATRIZ DE INDICADORES PARA RESULTADOS:

FIN: CONTRIBUIR AL DESARROLLO DE LA CULTURA FÍSICA, LA RECREACIÓN Y EL DEPORTE CON SERVICIOS PROFESIONALES Y EN ESPACIOS DIGNOS PARA SU EJECUCIÓN.
 PROPÓSITO: ORGANIZAR, FOMENTAR Y REGULAR LA CULTURA FÍSICA, LA RECREACIÓN Y EL DEPORTE EN TODAS LAS MANIFESTACIONES Y EXPRESIONES CONTRIBUYENDO A ELEVAR LA CALIDAD DE VIDA DE LAS Y LOS OAXAQUEÑOS, EL DESARROLLO DE TALENTOS DEPORTIVOS Y LA PREPARACIÓN DE LAS Y LOS DEPORTISTAS DE ALTO RENDIMIENTO, VELANDO POR LA MEJORA Y ADECUACIÓN DE ESPACIOS DEPORTIVOS ÓPTIMOS.
 COMPONENTE: 406-OBRA DE INFRAESTRUCTURA DEPORTIVA CONSTRUIDA
 ACTIVIDAD: 1802-CONSTRUIR ESPACIO DEPORTIVO, CANCHA DEPORTIVA Y TECHADO

ESTRUCTURA PROGRAMÁTICA							
PROGRAMA		SUBPROGRAMA		PROYECTO		OBRA/ACTIVIDAD	
174-PROMOCIÓN, RECREACIÓN Y FOMENTO DE ACTIVIDAD FÍSICA Y DEPORTE		03-CONSTRUCCIÓN DE OBRAS DE INFRAESTRUCTURA DEPORTIVA		011-CONSTRUCCIÓN DE CANCHA DE FÚTBOL SOCCER EN LA LOCALIDAD DE ROJAS DE CUAUHTÉMOC, MUNICIPIO DE ROJAS DE CUAUHTÉMOC		001-CONSTRUCCIÓN DE CANCHA DE FÚTBOL SOCCER EN LA LOCALIDAD DE ROJAS DE CUAUHTÉMOC, MUNICIPIO DE ROJAS DE CUAUHTÉMOC	
POBLACIÓN O ÁREA DE ENFOQUE POTENCIAL	ATRIBUTO DE LA POBLACIÓN O ÁREA DE ENFOQUE:	POBLACIÓN GENERAL DEL ESTADO DE OAXACA		HOMBRES:	1974843	MUJERES:	2157305
				TOTAL:			4132148
PRESUPUESTO ANUAL							
Aprobado	Ampliación	Reducción	Modificado	EJERCIDO T1	EJERCIDO T2	EJERCIDO T3	EJERCIDO T4
0.00	5,002,508.05	0.00	5,002,508.05	0.00	0.00	0.00	0.00
				TOTAL EJERCIDO AL TRIMESTRE VIGENTE			
				0.00			
PRESUPUESTO TRIMESTRAL DE LA ACTIVIDAD							
Aprobado		Modificado		Comprometido	Devengado	Ejercido	% de Ejercido Vs. Modificado
0.00		0.00		0.00	0.00	0.00	nan
DATOS DEL INDICADOR							
Nombre :	PORCENTAJE DE METROS CUADRADOS DE ESPACIOS DEPORTIVOS CONSTRUIDOS			Número de indicador :	2469		
Definición :	MIDE EL PORCENTAJE DE METROS CUADRADOS DE ESPACIOS DEPORTIVOS CONSTRUIDOS, RESPECTO A LO PROGRAMADO						
Método de Cálculo :	(METROS CUADRADOS DE ESPACIOS DEPORTIVOS CONSTRUIDOS/METROS CUADRADOS DE ESPACIOS DEPORTIVOS PROGRAMADOS A CONSTRUIR)*100						
Tipo	Dimensión	Frecuencia de Medición	Forma de cálculo del indicador	Tipo de Valor	Sentido Esperado		
GESTIÓN	EFICACIA	TRIMESTRAL	PORCENTAJE	FLUJO	ASCENDENTE		
MEDIOS DE VERIFICACIÓN / FUENTE INFORMACIÓN				SUPUESTO			
INFORME MENSUAL DE AVANCE FÍSICO FINANCIERO (IMAFF) INTEGRADO POR EL DEPARTAMENTO DE SEGUIMIENTO INFORMÁTICO DE OBRAS, DISPONIBLE EN LA SUBSECRETARÍA DE PLANEACIÓN Y PROGRAMACIÓN DE OBRA. (ACTUALIZACIÓN MENSUAL).				EXISTE DISPONIBILIDAD PRESUPUESTAL EN LOS FONDOS FEDERALES Y ESTATALES PARA EL FINANCIAMIENTO DE LAS OBRAS O ACCIONES.			
DATOS DE LA META							
Definición de la variable Meta:	1 - METROS CUADRADOS DE ESPACIOS DEPORTIVOS CONSTRUIDOS						
Unidad de medida:	15 - METRO CUADRADO						
LÍNEA BASE				VALOR PROGRAMADO ANUAL			
AÑO	2018	VALOR	656.00	AÑO	2022	VALOR	7,776.00
AVANCE TRIMESTRAL OBRA/ACTIVIDAD							
METAS	1er.TRIMESTRE	2o.TRIMESTRE	3er.TRIMESTRE	4o.TRIMESTRE	CUMPLIMIENTO DE METAS		
PROGRAMACIÓN INICIAL	0.00	0.00	2,592.00	5,184.00	T1+T2+T3+T4	7,776.00	
PROGRAMACIÓN ACTUALIZADA	0.00	0.00	2,592.00		T1+T2+T3+T4	2,592.00	
METAS ALCANZADAS	0.00	0.00	0.00	0.00	T1+T2+T3+T4	0.00	
PORCENTAJE ALCANZADO TRIMESTRAL	0.00	0.00	0.00	0.00	PORCENTAJE ALCANZADO ANUAL	0.00	

PORCENTAJE DE CUMPLIMIENTO ALCANZADO EN EL TRIMESTRE: 0.00 %



SINFRA

JEFE ADMINISTRATIVO
 MTRA. RUBI OLIVO VELASCO
 DIRECTORA ADMINISTRATIVA

TITULAR DE LA DEPENDENCIA
 MTR. JUANER LAZARINO VARELA
 SECRETARIO

**REPORTE DE AVANCE DE GESTIÓN
UR 106 - SECRETARÍA DE LAS INFRAESTRUCTURAS Y EL ORDENAMIENTO TERRITORIAL SUSTENTABLE
TERCER TRIMESTRE 2022**



UE: 001-OFCINA DEL SECRETARIO DE LAS INFRAESTRUCTURAS Y EL ORDENAMIENTO TERRITORIAL SUSTENTABLE

ESTRUCTURA PROGRAMATICA							
PROGRAMA		SUBPROGRAMA		PROYECTO		OBRA/ACTIVIDAD	
174-PROMOCIÓN, RECREACIÓN Y FOMENTO DE ACTIVIDAD FÍSICA Y DEPORTE		03-CONSTRUCCIÓN DE OBRAS DE INFRAESTRUCTURA DEPORTIVA		008-CONSTRUCCIÓN DE TECHADO EN ESPACIOS MULTIDEPORTIVOS Y BIENES PUBLICOS EN LA LOCALIDAD DE TEMASCAL COLONIA SATELITE EN EL MUNICIPIO DE SAN MIGUEL SOYALTEPEC		001-CONSTRUCCIÓN DE TECHADO EN ESPACIOS MULTIDEPORTIVOS Y BIENES PÚBLICOS EN LA LOCALIDAD DE TEMASCAL COLONIA SATELITE EN EL MUNICIPIO DE SAN MIGUEL SOYALTEPEC	
POBLACIÓN O ÁREA DE ENFOQUE POTENCIAL	ATRIBUTO DE LA POBLACIÓN O ÁREA DE ENFOQUE:	POBLACIÓN GENERAL DEL ESTADO DE OAXACA		HOMBRES:	1974843	MUJERES:	2157305
				TOTAL:			4132148
PRESUPUESTO ANUAL							
Aprobado	Ampliación	Reducción	Modificado	EJERCIDO T1	EJERCIDO T2	EJERCIDO T3	EJERCIDO T4
0.00	2,559,777.43	0.00	2,559,777.43	0.00	0.00	2,558,283.78	0.00
				TOTAL EJERCIDO AL TRIMESTRE VIGENTE		2,558,283.78	
PRESUPUESTO TRIMESTRAL DE LA ACTIVIDAD							
Aprobado		Modificado		Comprometido	Devengado	Ejercido	% de Ejercido Vs. Modificado
0.00		2,558,283.78		0.00	2,558,283.78	2,558,283.78	100.00
DATOS DEL INDICADOR							
Nombre :	PORCENTAJE DE METROS CUADRADOS DE ESPACIOS DEPORTIVOS CONSTRUIDOS			Número de indicador :	2469		
Definición :	MIDE EL PORCENTAJE DE METROS CUADRADOS DE ESPACIOS DEPORTIVOS CONSTRUIDOS, RESPECTO A LO PROGRAMADO						
Método de Cálculo :	(METROS CUADRADOS DE ESPACIOS DEPORTIVOS CONSTRUIDOS/METROS CUADRADOS DE ESPACIOS DEPORTIVOS PROGRAMADOS A CONSTRUIR)*100						
Tipo	Dimensión	Frecuencia de Medición	Forma de cálculo del indicador		Tipo de Valor	Sentido Esperado	
GESTIÓN	EFICACIA	TRIMESTRAL	PORCENTAJE		FLUJO	ASCENDENTE	
MEDIOS DE VERIFICACIÓN / FUENTE INFORMACIÓN				SUPUESTO			
INFORME MENSUAL DE AVANCE FISICO FINANCIERO (IMAFF) INTEGRADO POR EL DEPARTAMENTO DE SEGUIMIENTO INFORMATICO DE OBRAS, DISPONIBLE EN LA SUBSECRETARÍA DE PLANEACIÓN Y PROGRAMACIÓN DE OBRA. (ACTUALIZACIÓN MENSUAL).				EXISTE DISPONIBILIDAD PRESUPUESTAL EN LOS FONDOS FEDERALES Y ESTATALES PARA EL FINANCIAMIENTO DE LAS OBRAS O ACCIONES.			
DATOS DE LA META							
Definición de la variable Meta:	1 - METROS CUADRADOS DE ESPACIOS DEPORTIVOS CONSTRUIDOS						
Unidad de medida:	15 - METRO CUADRADO						
LÍNEA BASE				VALOR PROGRAMADO ANUAL			
AÑO	2018		VALOR	656.00	AÑO	2022	
						VALOR	646.27
AVANCE TRIMESTRAL OBRA/ACTIVIDAD							
METAS	1er.TRIMESTRE	2o.TRIMESTRE	3er.TRIMESTRE	4o.TRIMESTRE	CUMPLIMIENTO DE METAS		
PROGRAMACIÓN INICIAL	0.00	215.42	323.13	107.72	T1+T2+T3+T4		646.27
PROGRAMACIÓN ACTUALIZADA	0.00	215.42	323.13		T1+T2+T3+T4		538.55
METAS ALCANZADAS	0.00	0.00	646.27	0.00	T1+T2+T3+T4		646.27
PORCENTAJE ALCANZADO TRIMESTRAL	0.00	0.00	200.00	0.00	PORCENTAJE ALCANZADO ANUAL		100.00

PORCENTAJE DE CUMPLIMIENTO ALCANZADO EN EL TRIMESTRE: 200.00 %



SINF RA

JEFE ADMINISTRATIVO
MTRA. RUBI OLIVERA VELASCO
DIRECTORA ADMINISTRATIVA

TITULAR DE LA DEPENDENCIA/ENTIDAD
MTRA. JOVIER LACIANO VARGAS
SECRETARIO

REPORTE DE AVANCE DE GESTIÓN
UR 106 - SECRETARÍA DE LAS INFRAESTRUCTURAS Y EL ORDENAMIENTO TERRITORIAL SUSTENTABLE
TERCER TRIMESTRE 2022



UE: 001-OFCINA DEL SECRETARIO DE LAS INFRAESTRUCTURAS Y EL ORDENAMIENTO TERRITORIAL SUSTENTABLE

ESTRUCTURA PROGRAMATICA							
PROGRAMA		SUBPROGRAMA		PROYECTO		OBRA/ACTIVIDAD	
174-PROMOCIÓN, RECREACIÓN Y FOMENTO DE ACTIVIDAD FÍSICA Y DEPORTE		03-CONSTRUCCIÓN DE OBRAS DE INFRAESTRUCTURA DEPORTIVA		005-CONSTRUCCIÓN DE UNIDAD DEPORTIVA "AQUILES CORDOVA MORAN" TERCERA ETAPA, EN LA LOCALIDAD OAXACA DE JUAREZ (COL. AMPLIACION SIETE REGIONES), MUNICIPIO DE OAXACA DE JUAREZ		001-CONSTRUCCIÓN DE UNIDAD DEPORTIVA "AQUILES CORDOVA MORAN" TERCERA ETAPA, EN LA LOCALIDAD OAXACA DE JUAREZ (COL. AMPLIACION SIETE REGIONES), MUNICIPIO DE OAXACA DE JUAREZ	
POBLACIÓN O ÁREA DE ENFOQUE POTENCIAL	ATRIBUTO DE LA POBLACIÓN O ÁREA DE ENFOQUE:	POBLACIÓN GENERAL DEL ESTADO DE OAXACA		HOMBRES:	1974843	MUJERES:	2157305
						TOTAL:	4132148

PRESUPUESTO ANUAL							
Aprobado	Ampliación	Reducción	Modificado	EJERCIDO T1	EJERCIDO T2	EJERCIDO T3	EJERCIDO T4
0.00	4,946,733.31	2,082.90	4,944,650.41	0.00	3,188,646.93	1,756,003.48	0.00
						TOTAL EJERCIDO AL TRIMESTRE VIGENTE	4,944,650.41

PRESUPUESTO TRIMESTRAL DE LA ACTIVIDAD							
Aprobado	Modificado	Comprometido	Devengado	Ejercido	% de Ejercido Vs. Modificado		
0.00	1,756,003.48	0.00	1,756,003.48	1,756,003.48	100.00		

DATOS DEL INDICADOR							
Nombre :				Número de Indicador :			
PORCENTAJE DE METROS CUADRADOS DE ESPACIOS DEPORTIVOS CONSTRUIDOS				2469			
Definición : MIDE EL PORCENTAJE DE METROS CUADRADOS DE ESPACIOS DEPORTIVOS CONSTRUIDOS, RESPECTO A LO PROGRAMADO							
Método de Cálculo : (METROS CUADRADOS DE ESPACIOS DEPORTIVOS CONSTRUIDOS/METROS CUADRADOS DE ESPACIOS DEPORTIVOS PROGRAMADOS A CONSTRUIR)*100							
Tipo	Dimensión	Frecuencia de Medición	Forma de cálculo del indicador	Tipo de Valor	Sentido Esperado		
GESTIÓN	EFICACIA	TRIMESTRAL	PORCENTAJE	FLUJO	ASCENDENTE		

MEDIOS DE VERIFICACIÓN / FUENTE INFORMACIÓN				SUPUESTO			
INFORME MENSUAL DE AVANCE FÍSICO FINANCIERO (IMAFF) INTEGRADO POR EL DEPARTAMENTO DE SEGUIMIENTO INFORMATICO DE OBRAS, DISPONIBLE EN LA SUBSECRETARÍA DE PLANEACIÓN Y PROGRAMACIÓN DE OBRA. (ACTUALIZACIÓN MENSUAL).				EXISTE DISPONIBILIDAD PRESUPUESTAL EN LOS FONDOS FEDERALES Y ESTATALES PARA EL FINANCIAMIENTO DE LAS OBRAS O ACCIONES.			

DATOS DE LA META							
Definición de la variable Meta:				Unidad de medida:			
1 - METROS CUADRADOS DE ESPACIOS DEPORTIVOS CONSTRUIDOS				15 - METRO CUADRADO			

LÍNEA BASE				VALOR PROGRAMADO ANUAL			
AÑO	2018	VALOR	656.00	AÑO	2022	VALOR	510.67

AVANCE TRIMESTRAL OBRA/ACTIVIDAD							
METAS	1er.TRIMESTRE	2o.TRIMESTRE	3er.TRIMESTRE	4o.TRIMESTRE	CUMPLIMIENTO DE METAS		
PROGRAMACION INICIAL	510.67	0.00	0.00	0.00	T1+T2+T3+T4		510.67
PROGRAMACION ACTUALIZADA	510.67	0.00	0.00		T1+T2+T3+T4		510.67
METAS ALCANZADAS	0.00	459.60	51.07	0.00	T1+T2+T3+T4		510.67
PORCENTAJE ALCANZADO TRIMESTRAL	0.00	0.00	0.00	0.00	PORCENTAJE ALCANZADO ANUAL		100.00

PORCENTAJE DE CUMPLIMIENTO ALCANZADO EN EL TRIMESTRE: 0 %



JEFE ADMINISTRATIVO
 MTRA. RUBIÑO VELASCO
 DIRECTORA ADMINISTRATIVA

TITULAR DE LA SECRETARÍA DE INFRAESTRUCTURAS Y EL ORDENAMIENTO TERRITORIAL SUSTENTABLE
 MTR. JAVIER LAZCANO VARRAS
 SECRETARIO

REPORTE DE AVANCE DE GESTIÓN
UR 106 - SECRETARÍA DE LAS INFRAESTRUCTURAS Y EL ORDENAMIENTO TERRITORIAL SUSTENTABLE
TERCER TRIMESTRE 2022



UE: 001-OFCINA DEL SECRETARIO DE LAS INFRAESTRUCTURAS Y EL ORDENAMIENTO TERRITORIAL SUSTENTABLE

ESTRUCTURA PROGRAMATICA							
PROGRAMA		SUBPROGRAMA		PROYECTO		OBRA/ACTIVIDAD	
174-PROMOCIÓN, RECREACIÓN Y FOMENTO DE ACTIVIDAD FÍSICA Y DEPORTE		03-CONSTRUCCIÓN DE OBRAS DE INFRAESTRUCTURA DEPORTIVA		010-CONSTRUCCIÓN DE TECHADO EN CANCHA DE BASQUETBOL DE LA AGENCIA MUNICIPAL DE LA LOCALIDAD CHAPULTEPEC, MUNICIPIO DE PUTLA VILLA DE GUERRERO		001-CONSTRUCCIÓN DE TECHADO EN CANCHA DE BASQUETBOL DE LA AGENCIA MUNICIPAL DE LA LOCALIDAD CHAPULTEPEC, MUNICIPIO DE PUTLA VILLA DE GUERRERO	
POBLACIÓN O ÁREA DE ENFOQUE POTENCIAL	ATRIBUTO DE LA POBLACIÓN O ÁREA DE ENFOQUE:	POBLACIÓN GENERAL DEL ESTADO DE OAXACA		HOMBRES:	1974843	MUJERES:	2157305
						TOTAL:	4132148
PRESUPUESTO ANUAL							
Aprobado	Ampliación	Reducción	Modificado	EJERCIDO T1		EJERCIDO T2	
0.00	3,895,400.42	0.00	3,895,400.42	0.00		0.00	
				EJERCIDO T3		EJERCIDO T4	
				3,799,184.22		0.00	
				TOTAL EJERCIDO AL TRIMESTRE VIGENTE			
				3,799,184.22			
PRESUPUESTO TRIMESTRAL DE LA ACTIVIDAD							
Aprobado		Modificado		Comprometido		Devengado	
0.00		3,799,184.22		3,894,475.27		3,799,184.22	
				Ejercido		% de Ejercido Vs. Modificado	
				3,799,184.22		100.00	
DATOS DEL INDICADOR							
Nombre :				PORCENTAJE DE METROS CUADRADOS DE ESPACIOS DEPORTIVOS CONSTRUIDOS			
Definición :				MIDE EL PORCENTAJE DE METROS CUADRADOS DE ESPACIOS DEPORTIVOS CONSTRUIDOS, RESPECTO A LO PROGRAMADO			
Método de Cálculo :				(METROS CUADRADOS DE ESPACIOS DEPORTIVOS CONSTRUIDOS/METROS CUADRADOS DE ESPACIOS DEPORTIVOS PROGRAMADOS A CONSTRUIR)*100			
Tipo		Dimensión		Frecuencia de Medición		Forma de cálculo del Indicador	
GESTIÓN		EFICACIA		TRIMESTRAL		PORCENTAJE	
						Tipo de Valor	
						FLUJO	
						Sentido Esperado	
						ASCENDENTE	
MEDIOS DE VERIFICACIÓN / FUENTE INFORMACIÓN				SUPUESTO			
INFORME MENSUAL DE AVANCE FISICO FINANCIERO (IMAFF) INTEGRADO POR EL DEPARTAMENTO DE SEGUIMIENTO INFORMATICO DE OBRAS, DISPONIBLE EN LA SUBSECRETARÍA DE PLANEACIÓN Y PROGRAMACIÓN DE OBRA. (ACTUALIZACIÓN MENSUAL).				EXISTE DISPONIBILIDAD PRESUPUESTAL EN LOS FONDOS FEDERALES Y ESTATALES PARA EL FINANCIAMIENTO DE LAS OBRAS O ACCIONES.			
DATOS DE LA META							
Definición de la variable Meta:				1 - METROS CUADRADOS DE ESPACIOS DEPORTIVOS CONSTRUIDOS			
Unidad de medida:				15 - METRO CUADRADO			
LÍNEA BASE				VALOR PROGRAMADO ANUAL			
AÑO	2018	VALOR	656.00	AÑO	2022	VALOR	633.64
AVANCE TRIMESTRAL OBRA/ACTIVIDAD							
METAS	1er.TRIMESTRE	2o.TRIMESTRE	3er.TRIMESTRE	4o.TRIMESTRE	CUMPLIMIENTO DE METAS		
PROGRAMACIÓN INICIAL	0.00	211.20	316.80	105.64	T1+T2+T3+T4	633.64	
PROGRAMACIÓN ACTUALIZADA	0.00	211.20	316.80		T1+T2+T3+T4	528.00	
METAS ALCANZADAS	0.00	0.00	620.97	0.00	T1+T2+T3+T4	620.97	
PORCENTAJE ALCANZADO TRIMESTRAL	0.00	0.00	196.01	0.00	PORCENTAJE ALCANZADO ANUAL	98.00	

PORCENTAJE DE CUMPLIMIENTO ALCANZADO EN EL TRIMESTRE: 196.01 %



SINFRA

JEFE ADMINISTRATIVO
 MTRA. RUBI OLIVO VELASCO
 DIRECTORA ADMINISTRATIVA

TITULAR DE LA DEPENDENCIA
 MTR. JAVIER LIZASOAIN VARGAS
 SECRETARIO

**REPORTE DE AVANCE DE GESTIÓN
UR 106 - SECRETARÍA DE LAS INFRAESTRUCTURAS Y EL ORDENAMIENTO TERRITORIAL SUSTENTABLE
TERCER TRIMESTRE 2022**



UE: 001-OFICINA DEL SECRETARIO DE LAS INFRAESTRUCTURAS Y EL ORDENAMIENTO TERRITORIAL SUSTENTABLE

ESTRUCTURA PROGRAMÁTICA							
PROGRAMA		SUBPROGRAMA		PROYECTO		OBRA/ACTIVIDAD	
174-PROMOCIÓN, RECREACIÓN Y FOMENTO DE ACTIVIDAD FÍSICA Y DEPORTE		03-CONSTRUCCIÓN DE OBRAS DE INFRAESTRUCTURA DEPORTIVA		007-CONSTRUCCIÓN DE TECHADO EN ESPACIOS MULTIDEPORTIVOS Y BIENES PUBLICOS DE LA LOCALIDAD DE BUENA VISTA, MUNICIPIO DE SANTA MARIA ZOQUITLÁN		001-CONSTRUCCIÓN DE TECHADO EN ESPACIOS MULTIDEPORTIVOS Y BIENES PUBLICOS DE LA LOCALIDAD DE BUENA VISTA, MUNICIPIO DE SANTA MARIA ZOQUITLÁN	
POBLACIÓN O ÁREA DE ENFOQUE POTENCIAL	ATRIBUTO DE LA POBLACIÓN O ÁREA DE ENFOQUE:	POBLACIÓN GENERAL DEL ESTADO DE OAXACA		HOMBRES:	1974843	MUJERES:	2157305
				TOTAL:			4132148
PRESUPUESTO ANUAL							
Aprobado	Ampliación	Reducción	Modificado	EJERCIDO T1	EJERCIDO T2	EJERCIDO T3	EJERCIDO T4
0.00	1,835,640.12	0.00	1,835,640.12	0.00	0.00	430,270.51	0.00
						TOTAL EJERCIDO AL TRIMESTRE VIGENTE	430,270.51
PRESUPUESTO TRIMESTRAL DE LA ACTIVIDAD							
Aprobado	Modificado	Comprometido	Devengado	Ejercido	% de Ejercido Vs. Modificado		
0.00	430,270.51	1,835,303.67	430,270.51	430,270.51	100.00		
DATOS DEL INDICADOR							
Nombre :	PORCENTAJE DE METROS CUADRADOS DE ESPACIOS DEPORTIVOS CONSTRUIDOS			Número de Indicador :	2469		
Definición :	MIDE EL PORCENTAJE DE METROS CUADRADOS DE ESPACIOS DEPORTIVOS CONSTRUIDOS, RESPECTO A LO PROGRAMADO						
Método de Cálculo :	(METROS CUADRADOS DE ESPACIOS DEPORTIVOS CONSTRUIDOS/METROS CUADRADOS DE ESPACIOS DEPORTIVOS PROGRAMADOS A CONSTRUIR)*100						
Tipo	Dimensión	Frecuencia de Medición	Forma de cálculo del Indicador	Tipo de Valor	Sentido Esperado		
GESTIÓN	EFICACIA	TRIMESTRAL	PORCENTAJE	FLUJO	ASCENDENTE		
MEDIOS DE VERIFICACIÓN / FUENTE INFORMACIÓN				SUPUESTO			
INFORME MENSUAL DE AVANCE FÍSICO FINANCIERO (IMAFF) INTEGRADO POR EL DEPARTAMENTO DE SEGUIMIENTO INFORMÁTICO DE OBRAS, DISPONIBLE EN LA SUBSECRETARÍA DE PLANEACIÓN Y PROGRAMACIÓN DE OBRA. (ACTUALIZACIÓN MENSUAL).				EXISTE DISPONIBILIDAD PRESUPUESTAL EN LOS FONDOS FEDERALES Y ESTATALES PARA EL FINANCIAMIENTO DE LAS OBRAS O ACCIONES.			
DATOS DE LA META							
Definición de la variable Meta:	1 - METROS CUADRADOS DE ESPACIOS DEPORTIVOS CONSTRUIDOS						
Unidad de medida:	15 - METRO CUADRADO						
LÍNEA BASE				VALOR PROGRAMADO ANUAL			
AÑO	2018	VALOR	656.00	AÑO	2022	VALOR	600.00
AVANCE TRIMESTRAL OBRA/ACTIVIDAD							
METAS	1er.TRIMESTRE	2o.TRIMESTRE	3er.TRIMESTRE	4o.TRIMESTRE	CUMPLIMIENTO DE METAS		
PROGRAMACIÓN INICIAL	0.00	300.00	300.00	0.00	T1+T2+T3+T4	600.00	
PROGRAMACIÓN ACTUALIZADA	0.00	300.00	300.00		T1+T2+T3+T4	600.00	
METAS ALCANZADAS	0.00	0.00	300.00	0.00	T1+T2+T3+T4	300.00	
PORCENTAJE ALCANZADO TRIMESTRAL	0.00	0.00	100.00	0.00	PORCENTAJE ALCANZADO ANUAL	50.00	

PORCENTAJE DE CUMPLIMIENTO ALCANZADO EN EL TRIMESTRE: 100.00 %

JEFE ADMINISTRATIVO
MTRA. RUBI OLIVO VELASCO
DIRECTORA ADMINISTRATIVA



SINIRA

TITULAR DE LA FUNDACIÓN
MTRA. JAVIER AZCÁRRAGA
SECRETARIO

REPORTE DE AVANCE DE GESTIÓN
UR 106 - SECRETARÍA DE LAS INFRAESTRUCTURAS Y EL ORDENAMIENTO TERRITORIAL SUSTENTABLE
TERCER TRIMESTRE 2022



UE: 001-OFICINA DEL SECRETARIO DE LAS INFRAESTRUCTURAS Y EL ORDENAMIENTO TERRITORIAL SUSTENTABLE

ESTRUCTURA PROGRAMÁTICA																																																																																																																																								
PROGRAMA		SUBPROGRAMA		PROYECTO			OBRA/ACTIVIDAD																																																																																																																																	
174-PROMOCIÓN, RECREACIÓN Y FOMENTO DE ACTIVIDAD FÍSICA Y DEPORTE		03-CONSTRUCCIÓN DE OBRAS DE INFRAESTRUCTURA DEPORTIVA		009-CONSTRUCCIÓN DE CANCHA Y TECHADO DE USOS MÚLTIPLES EN LA LOCALIDAD DE SAN JOSE RIO MINAS, MUNICIPIO DE SAN PEDRO TEOZACOALCO			001-CONSTRUCCION DE CANCHA Y TECHADO DE USOS MÚLTIPLES EN LA LOCALIDAD DE SAN JOSE RIO MINAS, MUNICIPIO DE SAN PEDRO TEOZACOALCO																																																																																																																																	
POBLACIÓN O ÁREA DE ENFOQUE POTENCIAL	ATRIBUTO DE LA POBLACIÓN O ÁREA DE ENFOQUE:	POBLACIÓN GENERAL DEL ESTADO DE OAXACA		HOMBRES:	1974843	MUJERES:	2157305	TOTAL:	4132148																																																																																																																															
PRESUPUESTO ANUAL																																																																																																																																								
Aprobado	Ampliación	Reducción	Modificado	EJERCIDO T1		EJERCIDO T2		EJERCIDO T3																																																																																																																																
0.00	4,910,046.12	0.00	4,910,046.12	0.00		0.00		1,177,530.52																																																																																																																																
				TOTAL EJERCIDO AL TRIMESTRE VIGENTE				1,177,530.52																																																																																																																																
PRESUPUESTO TRIMESTRAL DE LA ACTIVIDAD																																																																																																																																								
Aprobado		Modificado		Comprometido		Devengado		Ejercido																																																																																																																																
0.00		1,177,530.52		4,903,039.96		1,177,530.52		1,177,530.52																																																																																																																																
<table border="1"> <thead> <tr> <th colspan="5">DATOS DEL INDICADOR</th> </tr> </thead> <tbody> <tr> <td>Nombre :</td> <td colspan="3">PORCENTAJE DE METROS CUADRADOS DE ESPACIOS DEPORTIVOS CONSTRUIDOS</td> <td>Número de Indicador :</td> <td>2469</td> </tr> <tr> <td>Definición :</td> <td colspan="5">MIDE EL PORCENTAJE DE METROS CUADRADOS DE ESPACIOS DEPORTIVOS CONSTRUIDOS, RESPECTO A LO PROGRAMADO</td> </tr> <tr> <td>Método de Cálculo :</td> <td colspan="5">(METROS CUADRADOS DE ESPACIOS DEPORTIVOS CONSTRUIDOS/METROS CUADRADOS DE ESPACIOS DEPORTIVOS PROGRAMADOS A CONSTRUIR)*100</td> </tr> <tr> <td>Tipo</td> <td>Dimensión</td> <td>Frecuencia de Medición</td> <td>Forma de cálculo del Indicador</td> <td>Tipo de Valor</td> <td>Sentido Esperado</td> </tr> <tr> <td>GESTIÓN</td> <td>EFICACIA</td> <td>TRIMESTRAL</td> <td>PORCENTAJE</td> <td>FLUJO</td> <td>ASCENDENTE</td> </tr> <tr> <td colspan="4">MEDIOS DE VERIFICACIÓN / FUENTE INFORMACIÓN</td> <td colspan="2">SUPUESTO</td> </tr> <tr> <td colspan="4">INFORME MENSUAL DE AVANCE FÍSICO FINANCIERO (IMAFF) INTEGRADO POR EL DEPARTAMENTO DE SEGUIMIENTO INFORMÁTICO DE OBRAS, DISPONIBLE EN LA SUBSECRETARÍA DE PLANEACIÓN Y PROGRAMACIÓN DE OBRA. (ACTUALIZACIÓN MENSUAL).</td> <td colspan="2">EXISTE DISPONIBILIDAD PRESUPUESTAL EN LOS FONDOS FEDERALES Y ESTATALES PARA EL FINANCIAMIENTO DE LAS OBRAS O ACCIONES.</td> </tr> <tr> <th colspan="6">DATOS DE LA META</th> </tr> <tr> <td>Definición de la variable Meta:</td> <td colspan="5">1 - METROS CUADRADOS DE ESPACIOS DEPORTIVOS CONSTRUIDOS</td> </tr> <tr> <td>Unidad de medida:</td> <td colspan="5">15 - METRO CUADRADO</td> </tr> <tr> <th colspan="3">LÍNEA BASE</th> <th colspan="3">VALOR PROGRAMADO ANUAL</th> </tr> <tr> <td>AÑO</td> <td>2018</td> <td>VALOR</td> <td>656.00</td> <td>AÑO</td> <td>2022</td> <td>VALOR</td> <td>724.33</td> </tr> <tr> <th colspan="8">AVANCE TRIMESTRAL OBRA/ACTIVIDAD</th> </tr> <tr> <th>METAS</th> <th>1er.TRIMESTRE</th> <th>2o.TRIMESTRE</th> <th>3er.TRIMESTRE</th> <th>4o.TRIMESTRE</th> <th colspan="3">CUMPLIMIENTO DE METAS</th> </tr> <tr> <td>PROGRAMACIÓN INICIAL</td> <td>0.00</td> <td>241.44</td> <td>362.16</td> <td>120.73</td> <td>T1+T2+T3+T4</td> <td colspan="2">724.33</td> </tr> <tr> <td>PROGRAMACIÓN ACTUALIZADA</td> <td>0.00</td> <td>241.44</td> <td>362.16</td> <td></td> <td>T1+T2+T3+T4</td> <td colspan="2">603.60</td> </tr> <tr> <td>METAS ALCANZADAS</td> <td>0.00</td> <td>0.00</td> <td>507.03</td> <td>0.00</td> <td>T1+T2+T3+T4</td> <td colspan="2">507.03</td> </tr> <tr> <td>PORCENTAJE ALCANZADO TRIMESTRAL</td> <td>0.00</td> <td>0.00</td> <td>140.00</td> <td>0.00</td> <td>PORCENTAJE ALCANZADO ANUAL</td> <td colspan="2">70.00</td> </tr> </tbody> </table>										DATOS DEL INDICADOR					Nombre :	PORCENTAJE DE METROS CUADRADOS DE ESPACIOS DEPORTIVOS CONSTRUIDOS			Número de Indicador :	2469	Definición :	MIDE EL PORCENTAJE DE METROS CUADRADOS DE ESPACIOS DEPORTIVOS CONSTRUIDOS, RESPECTO A LO PROGRAMADO					Método de Cálculo :	(METROS CUADRADOS DE ESPACIOS DEPORTIVOS CONSTRUIDOS/METROS CUADRADOS DE ESPACIOS DEPORTIVOS PROGRAMADOS A CONSTRUIR)*100					Tipo	Dimensión	Frecuencia de Medición	Forma de cálculo del Indicador	Tipo de Valor	Sentido Esperado	GESTIÓN	EFICACIA	TRIMESTRAL	PORCENTAJE	FLUJO	ASCENDENTE	MEDIOS DE VERIFICACIÓN / FUENTE INFORMACIÓN				SUPUESTO		INFORME MENSUAL DE AVANCE FÍSICO FINANCIERO (IMAFF) INTEGRADO POR EL DEPARTAMENTO DE SEGUIMIENTO INFORMÁTICO DE OBRAS, DISPONIBLE EN LA SUBSECRETARÍA DE PLANEACIÓN Y PROGRAMACIÓN DE OBRA. (ACTUALIZACIÓN MENSUAL).				EXISTE DISPONIBILIDAD PRESUPUESTAL EN LOS FONDOS FEDERALES Y ESTATALES PARA EL FINANCIAMIENTO DE LAS OBRAS O ACCIONES.		DATOS DE LA META						Definición de la variable Meta:	1 - METROS CUADRADOS DE ESPACIOS DEPORTIVOS CONSTRUIDOS					Unidad de medida:	15 - METRO CUADRADO					LÍNEA BASE			VALOR PROGRAMADO ANUAL			AÑO	2018	VALOR	656.00	AÑO	2022	VALOR	724.33	AVANCE TRIMESTRAL OBRA/ACTIVIDAD								METAS	1er.TRIMESTRE	2o.TRIMESTRE	3er.TRIMESTRE	4o.TRIMESTRE	CUMPLIMIENTO DE METAS			PROGRAMACIÓN INICIAL	0.00	241.44	362.16	120.73	T1+T2+T3+T4	724.33		PROGRAMACIÓN ACTUALIZADA	0.00	241.44	362.16		T1+T2+T3+T4	603.60		METAS ALCANZADAS	0.00	0.00	507.03	0.00	T1+T2+T3+T4	507.03		PORCENTAJE ALCANZADO TRIMESTRAL	0.00	0.00	140.00	0.00	PORCENTAJE ALCANZADO ANUAL	70.00	
DATOS DEL INDICADOR																																																																																																																																								
Nombre :	PORCENTAJE DE METROS CUADRADOS DE ESPACIOS DEPORTIVOS CONSTRUIDOS			Número de Indicador :	2469																																																																																																																																			
Definición :	MIDE EL PORCENTAJE DE METROS CUADRADOS DE ESPACIOS DEPORTIVOS CONSTRUIDOS, RESPECTO A LO PROGRAMADO																																																																																																																																							
Método de Cálculo :	(METROS CUADRADOS DE ESPACIOS DEPORTIVOS CONSTRUIDOS/METROS CUADRADOS DE ESPACIOS DEPORTIVOS PROGRAMADOS A CONSTRUIR)*100																																																																																																																																							
Tipo	Dimensión	Frecuencia de Medición	Forma de cálculo del Indicador	Tipo de Valor	Sentido Esperado																																																																																																																																			
GESTIÓN	EFICACIA	TRIMESTRAL	PORCENTAJE	FLUJO	ASCENDENTE																																																																																																																																			
MEDIOS DE VERIFICACIÓN / FUENTE INFORMACIÓN				SUPUESTO																																																																																																																																				
INFORME MENSUAL DE AVANCE FÍSICO FINANCIERO (IMAFF) INTEGRADO POR EL DEPARTAMENTO DE SEGUIMIENTO INFORMÁTICO DE OBRAS, DISPONIBLE EN LA SUBSECRETARÍA DE PLANEACIÓN Y PROGRAMACIÓN DE OBRA. (ACTUALIZACIÓN MENSUAL).				EXISTE DISPONIBILIDAD PRESUPUESTAL EN LOS FONDOS FEDERALES Y ESTATALES PARA EL FINANCIAMIENTO DE LAS OBRAS O ACCIONES.																																																																																																																																				
DATOS DE LA META																																																																																																																																								
Definición de la variable Meta:	1 - METROS CUADRADOS DE ESPACIOS DEPORTIVOS CONSTRUIDOS																																																																																																																																							
Unidad de medida:	15 - METRO CUADRADO																																																																																																																																							
LÍNEA BASE			VALOR PROGRAMADO ANUAL																																																																																																																																					
AÑO	2018	VALOR	656.00	AÑO	2022	VALOR	724.33																																																																																																																																	
AVANCE TRIMESTRAL OBRA/ACTIVIDAD																																																																																																																																								
METAS	1er.TRIMESTRE	2o.TRIMESTRE	3er.TRIMESTRE	4o.TRIMESTRE	CUMPLIMIENTO DE METAS																																																																																																																																			
PROGRAMACIÓN INICIAL	0.00	241.44	362.16	120.73	T1+T2+T3+T4	724.33																																																																																																																																		
PROGRAMACIÓN ACTUALIZADA	0.00	241.44	362.16		T1+T2+T3+T4	603.60																																																																																																																																		
METAS ALCANZADAS	0.00	0.00	507.03	0.00	T1+T2+T3+T4	507.03																																																																																																																																		
PORCENTAJE ALCANZADO TRIMESTRAL	0.00	0.00	140.00	0.00	PORCENTAJE ALCANZADO ANUAL	70.00																																																																																																																																		

PORCENTAJE DE CUMPLIMIENTO ALCANZADO EN EL TRIMESTRE 140.00 %



JEFE ADMINISTRATIVO
 MTRA. RUBI OLIVERA VELASCO
 DIRECTORA ADMINISTRATIVA

TITULAR EN DEPENDENCIA ENTIDAD
 MTR. JAVIER VAZQUEZ VARGAS
 SECRETARIO

REPORTE DE AVANCE DE GESTIÓN

UR 106 - SECRETARÍA DE LAS INFRAESTRUCTURAS Y EL ORDENAMIENTO TERRITORIAL SUSTENTABLE

TERCER TRIMESTRE 2022



UE: 001-OFICINA DEL SECRETARIO DE LAS INFRAESTRUCTURAS Y EL ORDENAMIENTO TERRITORIAL SUSTENTABLE

ESTRUCTURA PROGRAMÁTICA							
PROGRAMA		SUBPROGRAMA		PROYECTO		OBRA/ACTIVIDAD	
174-PROMOCIÓN, RECREACIÓN Y FOMENTO DE ACTIVIDAD FÍSICA Y DEPORTE		03-CONSTRUCCIÓN DE OBRAS DE INFRAESTRUCTURA DEPORTIVA		006-CONSTRUCCIÓN DE TECHADO EN ESPACIOS MULTIDEPORTIVOS Y BIENES PÚBLICOS EN LA LOCALIDAD DE TEMASCAL COLONIA EL ÁGUILA EN EL MUNICIPIO DE SAN MIGUEL SOYALTEPEC		001-CONSTRUCCIÓN DE TECHADO EN ESPACIOS MULTIDEPORTIVOS Y BIENES PÚBLICOS EN LA LOCALIDAD DE TEMASCAL COLONIA EL ÁGUILA EN EL MUNICIPIO DE SAN MIGUEL SOYALTEPEC	
POBLACIÓN O ÁREA DE ENFOQUE POTENCIAL	ATRIBUTO DE LA POBLACIÓN O ÁREA DE ENFOQUE:	POBLACIÓN GENERAL DEL ESTADO DE OAXACA		HOMBRES:	1974843	MUJERES:	2157305
						TOTAL:	4132148

PRESUPUESTO ANUAL							
Aprobado		Ampliación		Reducción		Modificado	
0.00		2,437,347.56		0.00		2,437,347.56	
				EJERCIDO T1	EJERCIDO T2	EJERCIDO T3	EJERCIDO T4
				0.00	0.00	2,305,054.79	0.00
						TOTAL EJERCIDO AL TRIMESTRE VIGENTE	
						2,305,054.79	

PRESUPUESTO TRIMESTRAL DE LA ACTIVIDAD							
Aprobado		Modificado		Comprometido		Devengado	
0.00		2,305,054.79		0.00		2,305,054.79	
						Ejercido	% de Ejercido Vs. Modificado
						2,305,054.79	100.00

DATOS DEL INDICADOR							
Nombre :				PORCENTAJE DE METROS CUADRADOS DE ESPACIOS DEPORTIVOS CONSTRUIDOS		Número de indicador :	
						2469	
Definición : MIDE EL PORCENTAJE DE METROS CUADRADOS DE ESPACIOS DEPORTIVOS CONSTRUIDOS, RESPECTO A LO PROGRAMADO							
Método de Cálculo : (METROS CUADRADOS DE ESPACIOS DEPORTIVOS CONSTRUIDOS/METROS CUADRADOS DE ESPACIOS DEPORTIVOS PROGRAMADOS A CONSTRUIR)*100							
Tipo	Dimensión		Frecuencia de Medición		Forma de cálculo del indicador		Tipo de Valor
GESTIÓN	EFICACIA		TRIMESTRAL		PORCENTAJE		FLUJO
							Sentido Esperado
							ASCENDENTE
MEDIOS DE VERIFICACIÓN / FUENTE INFORMACIÓN					SUPUESTO		
INFORME MENSUAL DE AVANCE FÍSICO FINANCIERO (IMAFF) INTEGRADO POR EL DEPARTAMENTO DE SEGUIMIENTO INFORMATICO DE OBRAS, DISPONIBLE EN LA SUBSECRETARÍA DE PLANEACIÓN Y PROGRAMACIÓN DE OBRA. (ACTUALIZACIÓN MENSUAL).					EXISTE DISPONIBILIDAD PRESUPUESTAL EN LOS FONDOS FEDERALES Y ESTATALES PARA EL FINANCIAMIENTO DE LAS OBRAS O ACCIONES.		

DATOS DE LA META							
Definición de la variable Meta:		1 - METROS CUADRADOS DE ESPACIOS DEPORTIVOS CONSTRUIDOS					
Unidad de medida:		15 - METRO CUADRADO					

LÍNEA BASE				VALOR PROGRAMADO ANUAL			
AÑO	2018	VALOR	656.00	AÑO	2022	VALOR	646.27

AVANCE TRIMESTRAL OBRA/ACTIVIDAD							
METAS	1er.TRIMESTRE	2o.TRIMESTRE	3er.TRIMESTRE	4o.TRIMESTRE	CUMPLIMIENTO DE METAS		
PROGRAMACION INICIAL	0.00	323.13	323.14	0.00	T1+T2+T3+T4	646.27	
PROGRAMACION ACTUALIZADA	0.00	323.13	323.14		T1+T2+T3+T4	646.27	
METAS ALCANZADAS	0.00	0.00	646.27	0.00	T1+T2+T3+T4	646.27	
PORCENTAJE ALCANZADO TRIMESTRAL	0.00	0.00	200.00	0.00	PORCENTAJE ALCANZADO ANUAL	100.00	

PORCENTAJE DE CUMPLIMIENTO ALCANZADO EN EL TRIMESTRE: 200.00 %



SIN F R A

JEFE ADMINISTRATIVO
MTRA. RUBI OLIVO VELASCO
DIRECTORA ADMINISTRATIVA

TITULAR DEL ALBERGAMIENTO EN ENTIDAD
MTRO. JAVIER LAZCANO VARGAS
SECRETARIO

REPORTE DE AVANCE DE GESTIÓN

UR 106 - SECRETARÍA DE LAS INFRAESTRUCTURAS Y EL ORDENAMIENTO TERRITORIAL SUSTENTABLE

TERCER TRIMESTRE 2022



ALINEACIÓN PED:

EJE: 01-OAXACA INCLUYENTE CON EL DESARROLLO SOCIAL
 TEMA: 01-EDUCACIÓN
 OBJETIVO: 07-AMPLIAR LA COBERTURA DE UNA EDUCACIÓN MEDIA SUPERIOR, FAVORECIENDO LAS ZONAS DE MAYOR REZAGO EDUCATIVO Y CON ATENCIÓN A LA DIVERSIDAD CULTURAL.
 ESTRATEGIA: 02-CONSOLIDAR LA INFRAESTRUCTURA Y EQUIPAMIENTO A TRAVÉS DE UNA PLANEACIÓN Y PROGRAMACIÓN CONJUNTA DEL NIVEL EDUCATIVO MEDIO SUPERIOR.
 LÍNEAS DE ACCIÓN: 01-IMPULSAR LA CONSTRUCCIÓN, AMPLIACIÓN, EQUIPAMIENTO Y MEJORA DE PLANTELES DE EDUCACIÓN MEDIA SUPERIOR CONFORME CON LAS NECESIDADES EDUCATIVAS DE CADA LOCALIDAD Y REGIÓN DEL ESTADO.
 UE: 001-OFICINA DEL SECRETARIO DE LAS INFRAESTRUCTURAS Y EL ORDENAMIENTO TERRITORIAL SUSTENTABLE

MATRIZ DE INDICADORES PARA RESULTADOS:

FIN: CONTRIBUIR A LA AMPLIACIÓN DE LA COBERTURA DE LA EDUCACIÓN MEDIA SUPERIOR FAVORECIENDO LAS ZONAS DE MAYOR REZAGO EDUCATIVO.
 PROPÓSITO: LOS JÓVENES DE 15 A 19 AÑOS DE EDAD EN EL ESTADO DE OAXACA INGRESAN A LA EDUCACIÓN MEDIA SUPERIOR
 COMPONENTE: 282-ESPACIO EDUCATIVO EN EL NIVEL MEDIO SUPERIOR CONSTRUIDO
 ACTIVIDAD: 384-CONSTRUIR ESPACIO EDUCATIVO EN EL NIVEL MEDIO SUPERIOR

PROGRAMA		SUBPROGRAMA		PROYECTO		OBRA/ACTIVIDAD	
200-AMPLIACIÓN DE LA COBERTURA DE LA EDUCACIÓN MEDIA SUPERIOR		01-CONSTRUCCIÓN DE ESPACIOS EDUCATIVOS EN EL NIVEL MEDIO SUPERIOR		008-CONSTRUCCIÓN DE TECHADO EN EL ÁREA DE IMPARTICIÓN DE EDUCACIÓN FÍSICA EN EL IEBO PLANTEL 243 CLAVE: 20ETH0245J, EN LA LOCALIDAD DE ZAPOTITLAN PALMAS, MUNICIPIO DE ZAPOTITLAN PALMAS		001-CONSTRUCCION DE TECHADO EN EL AREA DE IMPARTICION DE EDUCACION FISICA EN EL IEBO PLANTEL 243 CLAVE: 20ETH0245J, EN LA LOCALIDAD DE ZAPOTITLAN PALMAS, MUNICIPIO DE ZAPOTITLAN PALMAS	
POBLACIÓN O ÁREA DE ENFOQUE POTENCIAL	ATRIBUTO DE LA POBLACIÓN O ÁREA DE ENFOQUE:	JOVEN DE 15 A 19 AÑOS DE EDAD	HOMBRES:	178973	MUJERES:	179735	TOTAL: 358708

PRESUPUESTO ANUAL							
Aprobado	Ampliación	Reducción	Modificado	EJERCIDO T1	EJERCIDO T2	EJERCIDO T3	EJERCIDO T4
0.00	3,108,125.95	0.00	3,108,125.95	0.00	0.00	0.00	0.00
TOTAL EJERCIDO AL TRIMESTRE VIGENTE							0.00

PRESUPUESTO TRIMESTRAL DE LA ACTIVIDAD							
Aprobado	Modificado	Comprometido	Devengado	Ejercido	% de Ejercido Vs. Modificado		
0.00	0.00	3,105,257.24	0.00	0.00	nan		

DATOS DEL INDICADOR							
Nombre :	PORCENTAJE DE METROS CUADRADOS DE TECHADO PARA CANCHA DEPORTIVA CONSTRUIDOS			Número de Indicador :	2455		
Definición :	MIDE EL PORCENTAJE DE METROS CUADRADOS DE TECHADO PARA CANCHA DEPORTIVA CONSTRUIDOS CON RESPECTO A LOS PROGRAMADOS A CONSTRUIR						
Método de Cálculo :	(METROS CUADRADOS DE TECHADO PARA CANCHA DEPORTIVA CONSTRUIDOS/ METROS CUADRADOS DE TECHADO PARA CANCHA DEPORTIVA PROGRAMADOS A CONSTRUIR)*100						
Tipo	Dimensión	Frecuencia de Medición	Forma de cálculo del indicador	Tipo de Valor	Sentido Esperado		
GESTIÓN	EFICACIA	TRIMESTRAL	PORCENTAJE	FLUJO	ASCENDENTE		
MEDIOS DE VERIFICACIÓN / FUENTE INFORMACIÓN				SUPUESTO			
INFORME MENSUAL DE AVANCE FÍSICO FINANCIERO (IMAFF) INTEGRADO POR EL DEPARTAMENTO DE SEGUIMIENTO INFORMÁTICO DE OBRAS, DISPONIBLE EN LA SUBSECRETARÍA DE PLANEACIÓN Y PROGRAMACIÓN DE OBRA. (ACTUALIZACIÓN MENSUAL).				SE CUENTA CON DISPONIBILIDAD DE RECURSOS DE FONDOS FEDERALES Y ESTATALES PARA EL FINANCIAMIENTO DE LAS OBRAS O ACCIONES Y LAS CONDICIONES LABORALES Y ECONÓMICAS SON FAVORABLES.			

DATOS DE LA META							
Definición de la variable Meta:	1 - METROS CUADRADOS DE TECHADO PARA CANCHA DEPORTIVA CONSTRUIDOS						
Unidad de medida:	15 - METRO CUADRADO						

LÍNEA BASE				VALOR PROGRAMADO ANUAL			
AÑO	2017	VALOR	1,584.28	AÑO	2022	VALOR	796.80

AVANCE TRIMESTRAL OBRA/ACTIVIDAD							
METAS	1er.TRIMESTRE	2o.TRIMESTRE	3er.TRIMESTRE	4o.TRIMESTRE	CUMPLIMIENTO DE METAS		
PROGRAMACIÓN INICIAL	0.00	0.00	398.40	398.40	T1+T2+T3+T4	796.80	
PROGRAMACIÓN ACTUALIZADA	0.00	0.00	399.40		T1+T2+T3+T4	398.40	
METAS ALCANZADAS	0.00	0.00	239.04	0.00	T1+T2+T3+T4	239.04	
PORCENTAJE ALCANZADO TRIMESTRAL	0.00	0.00	60.00	0.00	PORCENTAJE ALCANZADO ANUAL	30.00	

PORCENTAJE DE CUMPLIMIENTO ALCANZADO EN EL TRIMESTRE: 60.00 %

JEFE ADMINISTRATIVO
 MTRA. RUBI OLIVERA VELASCO
 DIRECTORA ADMINISTRATIVA



SINFRA

TITULAR DE LA DEPENDENCIA
 MTR. JUVENAL VIZCARRA VARGAS
 SECRETARIO

REPORTE DE AVANCE DE GESTIÓN

UR 106 - SECRETARÍA DE LAS INFRAESTRUCTURAS Y EL ORDENAMIENTO TERRITORIAL SUSTENTABLE

TERCER TRIMESTRE 2022



UE: 001-OFICINA DEL SECRETARIO DE LAS INFRAESTRUCTURAS Y EL ORDENAMIENTO TERRITORIAL SUSTENTABLE

ESTRUCTURA PROGRAMÁTICA							
PROGRAMA		SUBPROGRAMA		PROYECTO		OBRA/ACTIVIDAD	
200-AMPLIACIÓN DE LA COBERTURA DE LA EDUCACIÓN MEDIA SUPERIOR		01-CONSTRUCCIÓN DE ESPACIOS EDUCATIVOS EN EL NIVEL MEDIO SUPERIOR		005-CONSTRUCCIÓN DE TRES AULAS DE ESTRUCTURA REGIONAL 6.00 X 8.00 EN TELEBACHILLERATO COMUNITARIO PLANTEL 71 CLAVE 20ETK0071X, DE LA LOCALIDAD DE SANTA CATALINA MIXTEPEC, MUNICIPIO DE MAGDALENA MIXTEPEC		001-CONSTRUCCIÓN DE TRES AULAS DE ESTRUCTURA REGIONAL 6.00 X 8.00 EN TELEBACHILLERATO COMUNITARIO PLANTEL 71 CLAVE 20ETK0071X, DE LA LOCALIDAD DE SANTA CATALINA MIXTEPEC, MUNICIPIO DE MAGDALENA MIXTEPEC	
Población o Área de Enfoque Potencial	Atributo de la Población o Área de Enfoque	JOVEN DE 15 A 19 AÑOS DE EDAD		HOMBRES:	178973	MUJERES:	179735
				TOTAL:			358708
PRESUPUESTO ANUAL							
Aprobado	Ampliación	Reducción	Modificado	EJERCIDO T1	EJERCIDO T2	EJERCIDO T3	EJERCIDO T4
0.00	1,446,292.41	0.00	1,446,292.41	0.00	217,226.10	1,118,356.42	0.00
				TOTAL EJERCIDO AL TRIMESTRE VIGENTE		1,335,582.52	
PRESUPUESTO TRIMESTRAL DE LA ACTIVIDAD							
Aprobado		Modificado		Comprometido	Devengado	Ejercido	% de Ejercido Vs. Modificado
0.00		1,118,356.42		0.00	1,118,356.42	1,118,356.42	100.00
DATOS DEL INDICADOR							
Nombre :	PORCENTAJE DE AULAS DIDÁCTICAS CONSTRUIDAS			Número de Indicador :	2723		
Definición :	MIDE EL PORCENTAJE DE AULAS DIDÁCTICAS CONSTRUIDAS, RESPECTO A LAS PROGRAMADAS						
Método de Cálculo :	(AULAS DIDÁCTICAS CONSTRUIDAS/ AULAS DIDÁCTICAS PROGRAMADAS A CONSTRUIR)*100						
Tipo	Dimensión	Frecuencia de Medición	Forma de cálculo del Indicador	Tipo de Valor	Sentido Esperado		
GESTIÓN	EFICACIA	TRIMESTRAL	PORCENTAJE	FLUJO	ASCENDENTE		
MEDIOS DE VERIFICACIÓN / FUENTE INFORMACIÓN				SUPUESTO			
INFORME MENSUAL DE AVANCE FÍSICO FINANCIERO (IMAFF) INTEGRADO POR EL DEPARTAMENTO DE SEGUIMIENTO INFORMÁTICO DE OBRAS, DISPONIBLE EN LA SUBSECRETARÍA DE PLANEACIÓN Y PROGRAMACIÓN DE OBRA. (ACTUALIZACIÓN MENSUAL).				SE CUENTA CON DISPONIBILIDAD DE RECURSOS DE FONDOS FEDERALES Y ESTATALES PARA EL FINANCIAMIENTO DE LAS OBRAS O ACCIONES Y LAS CONDICIONES LABORALES Y ECONÓMICAS SON FAVORABLES.			
DATOS DE LA META							
Definición de la variable Meta:	1 - AULAS DIDÁCTICAS CONSTRUIDAS						
Unidad de medida:	36 - AULAS						
LÍNEA BASE				VALOR PROGRAMADO ANUAL			
AÑO	2017	VALOR	1.00	AÑO	2022	VALOR	3.00
AVANCE TRIMESTRAL OBRA/ACTIVIDAD							
METAS	1er.TRIMESTRE	2o.TRIMESTRE	3er.TRIMESTRE	4o.TRIMESTRE	CUMPLIMIENTO DE METAS		
PROGRAMACIÓN INICIAL	0.00	0.00	3.00	0.00	T1+T2+T3+T4	3.00	
PROGRAMACIÓN ACTUALIZADA	0.00	0.00	3.00		T1+T2+T3+T4	3.00	
METAS ALCANZADAS	0.00	0.00	3.00	0.00	T1+T2+T3+T4	3.00	
PORCENTAJE ALCANZADO TRIMESTRAL	0.00	0.00	100.00	0.00	PORCENTAJE ALCANZADO ANUAL	100.00	

PORCENTAJE DE CUMPLIMIENTO ALCANZADO EN EL TRIMESTRE: 100.00 %



JEFE ADMINISTRATIVO
MTRA. RUBI GARCÍA VELASCO
DIRECTORA ADMINISTRATIVA

TITULAR DEL DEPARTAMENTO DE ADMINISTRACIÓN
MTRA. RAFAEL LÓPEZ VARGAS
SECRETARIO

REPORTE DE AVANCE DE GESTIÓN
UR 106 - SECRETARÍA DE LAS INFRAESTRUCTURAS Y EL ORDENAMIENTO TERRITORIAL SUSTENTABLE
TERCER TRIMESTRE 2022



UE: 001-OFCINA DEL SECRETARIO DE LAS INFRAESTRUCTURAS Y EL ORDENAMIENTO TERRITORIAL SUSTENTABLE

ESTRUCTURA PROGRAMATICA							
PROGRAMA		SUBPROGRAMA		PROYECTO		OBRA/ACTIVIDAD	
200-AMPLIACIÓN DE LA COBERTURA DE LA EDUCACIÓN MEDIA SUPERIOR		01-CONSTRUCCIÓN DE ESPACIOS EDUCATIVOS EN EL NIVEL MEDIO SUPERIOR		007-CONSTRUCCIÓN DE TECHADO DE CANCHA DE USOS MÚLTIPLES EN LA ESCUELA CECYTE EMSAD N° 20 "SAN MIGUEL PERAS" CLAVE: 20EMS0020Z		001-CONSTRUCCIÓN DE TECHADO DE CANCHA DE USOS MÚLTIPLES EN LA ESCUELA CECYTE EMSAD N° 20 "SAN MIGUEL PERAS" CLAVE: 20EMS0020Z	
POBLACIÓN O ÁREA DE ENFOQUE POTENCIAL	ATRIBUTO DE LA POBLACIÓN O ÁREA DE ENFOQUE:	JOVEN DE 15 A 19 AÑOS DE EDAD		HOMBRES:	178973	MUJERES:	179735
				TOTAL:			358708
PRESUPUESTO ANUAL							
Aprobado	Ampliación	Reducción	Modificado	EJERCIDO T1	EJERCIDO T2	EJERCIDO T3	EJERCIDO T4
0.00	2,201,213.83	0.00	2,201,213.83	0.00	0.00	0.00	0.00
				TOTAL EJERCIDO AL TRIMESTRE VIGENTE			0.00
PRESUPUESTO TRIMESTRAL DE LA ACTIVIDAD							
Aprobado		Modificado		Comprometido	Devengado	Ejercido	% de Ejercido Vs. Modificado
0.00		0.00		2,200,881.40	0.00	0.00	nan
DATOS DEL INDICADOR							
Nombre :	PORCENTAJE DE METROS CUADRADOS DE TECHADO PARA CANCHA DEPORTIVA CONSTRUIDOS			Número de indicador :	2455		
Definición :	MIDE EL PORCENTAJE DE METROS CUADRADOS DE TECHADO PARA CANCHA DEPORTIVA CONSTRUIDOS CON RESPECTO A LOS PROGRAMADOS A CONSTRUIR						
Método de Cálculo :	(METROS CUADRADOS DE TECHADO PARA CANCHA DEPORTIVA CONSTRUIDOS/ METROS CUADRADOS DE TECHADO PARA CANCHA DEPORTIVA PROGRAMADOS A CONSTRUIR)*100						
Tipo	Dimensión	Frecuencia de Medición		Forma de cálculo del Indicador		Tipo de Valor	Sentido Esperado
GESTIÓN	EFICACIA	TRIMESTRAL		PORCENTAJE		FLUJO	ASCENDENTE
MEDIOS DE VERIFICACIÓN / FUENTE INFORMACIÓN				SUPUESTO			
INFORME MENSUAL DE AVANCE FÍSICO FINANCIERO (IMAFF) INTEGRADO POR EL DEPARTAMENTO DE SEGUIMIENTO INFORMÁTICO DE OBRAS, DISPONIBLE EN LA SUBSECRETARÍA DE PLANEACIÓN Y PROGRAMACIÓN DE OBRA. (ACTUALIZACIÓN MENSUAL).				SE CUENTA CON DISPONIBILIDAD DE RECURSOS DE FONDOS FEDERALES Y ESTATALES PARA EL FINANCIAMIENTO DE LAS OBRAS O ACCIONES Y LAS CONDICIONES LABORALES Y ECONÓMICAS SON FAVORABLES.			
DATOS DE LA META							
Definición de la variable Meta:	1 - METROS CUADRADOS DE TECHADO PARA CANCHA DEPORTIVA CONSTRUIDOS						
Unidad de medida:	15 - METRO CUADRADO						
LÍNEA BASE				VALOR PROGRAMADO ANUAL			
AÑO	2017		VALOR	1,584.28	AÑO	2022	
						VALOR	660.42
AVANCE TRIMESTRAL OBRA/ACTIVIDAD							
METAS	1er.TRIMESTRE	2o.TRIMESTRE	3er.TRIMESTRE	4o.TRIMESTRE	CUMPLIMIENTO DE METAS		
PROGRAMACIÓN INICIAL	0.00	0.00	330.21	330.21	T1+T2+T3+T4		660.42
PROGRAMACIÓN ACTUALIZADA	0.00	0.00	330.21		T1+T2+T3+T4		330.21
METAS ALCANZADAS	0.00	0.00	198.13	0.00	T1+T2+T3+T4		198.13
PORCENTAJE ALCANZADO TRIMESTRAL	0.00	0.00	60.00	0.00	PORCENTAJE ALCANZADO ANUAL		30.00

PORCENTAJE DE CUMPLIMIENTO ALCANZADO EN EL TRIMESTRE: 60.00 %



SINTRA

JEFE ADMINISTRATIVO
 MTRA. RUBI OLIVO VELASCO
 DIRECTORA ADMINISTRATIVA

TITULAR DE LA DEPENDENCIA UNIDAD
 MTRC. JAVIER LAZARANO VARGAS
 SECRETARIO

REPORTE DE AVANCE DE GESTIÓN
UR 106 - SECRETARÍA DE LAS INFRAESTRUCTURAS Y EL ORDENAMIENTO TERRITORIAL SUSTENTABLE
TERCER TRIMESTRE 2022



UE: 001-OFCINA DEL SECRETARIO DE LAS INFRAESTRUCTURAS Y EL ORDENAMIENTO TERRITORIAL SUSTENTABLE

ESTRUCTURA PROGRAMATICA							
PROGRAMA		SUBPROGRAMA		PROYECTO		OBRA/ACTIVIDAD	
200-AMPLIACIÓN DE LA COBERTURA DE LA EDUCACIÓN MEDIA SUPERIOR		01-CONSTRUCCIÓN DE ESPACIOS EDUCATIVOS EN EL NIVEL MEDIO SUPERIOR		006-CONSTRUCCION DE NUCLEO SANITARIO EN EL INSTITUTO DE BACHILLERES DEL ESTADO DE OAXACA PLANTEL 253 "SAN MATEO SOSOLA" CLAVE: 20ETH0255Q, EN LA LOCALIDAD DE SAN MATEO SOSOLA, MUNICIPIO SAN JERONIMO SOSOLA		001-CONSTRUCCION DE NUCLEO SANITARIO EN EL INSTITUTO DE BACHILLERES DEL ESTADO DE OAXACA PLANTEL 253 "SAN MATEO SOSOLA" CLAVE: 20ETH0255Q, EN LA LOCALIDAD DE SAN MATEO SOSOLA, MUNICIPIO SAN JERONIMO SOSOLA	
POBLACIÓN O ÁREA DE ENFOQUE POTENCIAL	ATRIBUTO DE LA POBLACIÓN O ÁREA DE ENFOQUE:	JOVEN DE 15 A 19 AÑOS DE EDAD		HOMBRES:	17973	MUJERES:	179735
						TOTAL:	358708

PRESUPUESTO ANUAL							
Aprobado	Ampliación	Reducción	Modificado	EJERCIDO T1	EJERCIDO T2	EJERCIDO T3	EJERCIDO T4
0.00	1,320,000.00	0.00	1,320,000.00	0.00	0.00	427,506.83	0.00
						TOTAL EJERCIDO AL TRIMESTRE VIGENTE	427,506.83

PRESUPUESTO TRIMESTRAL DE LA ACTIVIDAD						
Aprobado	Modificado	Comprometido	Devengado	Ejercido	% de Ejercido Vs. Modificado	
0.00	427,506.83	0.00	427,506.83	427,506.83	100.00	

DATOS DEL INDICADOR			
Nombre :	PORCENTAJE DE ANEXOS DE SERVICIO CONSTRUIDOS		Número de indicador : 2730
Definición :	MIDE EL PORCENTAJE DE ANEXOS DE SERVICIO CONSTRUIDOS, RESPECTO A LOS PROGRAMADOS A CONSTRUIR		
Método de Cálculo :	(SANITARIOS DE ANEXOS DE SERVICIO CONSTRUIDOS/SANITARIOS DE ANEXOS DE SERVICIO PROGRAMADOS A CONSTRUIR)*100		

Tipo	Dimensión	Frecuencia de Medición	Forma de cálculo del Indicador	Tipo de Valor	Sentido Esperado
GESTIÓN	EFICACIA	TRIMESTRAL	PORCENTAJE	FLUJO	ASCENDENTE

MEDIOS DE VERIFICACIÓN / FUENTE INFORMACIÓN
 INFORME MENSUAL DE AVANCE FISICO FINANCIERO (IMAFF) INTEGRADO POR EL DEPARTAMENTO DE SEGUIMIENTO INFORMATICO DE OBRAS, DISPONIBLE EN LA SUBSECRETARÍA DE PLANEACIÓN Y PROGRAMACIÓN DE OBRA. (ACTUALIZACIÓN MENSUAL).
SUPUESTO
 SE CUENTA CON DISPONIBILIDAD DE RECURSOS DE FONDOS FEDERALES Y ESTATALES PARA EL FINANCIAMIENTO DE LAS OBRAS O ACCIONES Y LAS CONDICIONES LABORALES Y ECONÓMICAS SON FAVORABLES.

DATOS DE LA META	
Definición de la variable Meta:	1 - SANITARIOS DE ANEXOS DE SERVICIO CONSTRUIDOS
Unidad de medida:	31 - SANITARIOS

LÍNEA BASE		VALOR PROGRAMADO ANUAL	
AÑO	2017	VALOR	2022
		0.00	1.00

AVANCE TRIMESTRAL OBRA/ACTIVIDAD						
METAS	1er.TRIMESTRE	2o.TRIMESTRE	3er.TRIMESTRE	4o.TRIMESTRE	CUMPLIMIENTO DE METAS	
PROGRAMACION INICIAL	0.00	0.00	1.00	0.00	T1+T2+T3+T4	1.00
PROGRAMACION ACTUALIZADA	0.00	0.00	1.00		T1+T2+T3+T4	1.00
METAS ALCANZADAS	0.00	0.00	0.80	0.00	T1+T2+T3+T4	0.80
PORCENTAJE ALCANZADO TRIMESTRAL	0.00	0.00	80.00	0.00	PORCENTAJE ALCANZADO ANUAL	80.00

PORCENTAJE DE CUMPLIMIENTO ALCANZADO EN EL TRIMESTRE: 80.00 %

JEFE ADMINISTRATIVO
 MTRA. RUBI OLIVERA VELASCO
 DIRECTORA ADMINISTRATIVA



SINFRA

TITULAR DE LA DEPENDENCIA
 MTRA. JAVIER AZCÁRAGA VARGAS
 SECRETARIO

REPORTE DE AVANCE DE GESTIÓN

UR 106 - SECRETARÍA DE LAS INFRAESTRUCTURAS Y EL ORDENAMIENTO TERRITORIAL SUSTENTABLE

TERCER TRIMESTRE 2022



ALINEACIÓN PED:

EJE: 01-OAXACA INCLUYENTE CON EL DESARROLLO SOCIAL
 TEMA: 01-EDUCACIÓN
 OBJETIVO: 03-IMPULSAR LA AMPLIACIÓN, MODERNIZACIÓN Y MEJORAMIENTO DE LA INFRAESTRUCTURA Y EQUIPAMIENTO EDUCATIVO, INCORPORANDO LAS TIC'S COMO HERRAMIENTA PARA FORTALECER LOS PROCESOS DE ENSEÑANZA Y APRENDIZAJE.
 ESTRATEGIA: 01-AMPLIAR, MODERNIZAR Y MEJORAR LA INFRAESTRUCTURA FÍSICA EDUCATIVA BÁSICA Y NORMAL TOMANDO EN CUENTA LAS CARACTERÍSTICAS DE LOS CONTEXTOS LOCALES Y LOS REQUERIMIENTOS ACTUALES EN MATERIA PEDAGÓGICA.
 LÍNEAS DE ACCIÓN: 03-FORTALECER LA INFRAESTRUCTURA FÍSICA Y TECNOLÓGICA DE LOS CENTROS ESCOLARES, INCLUYENDO ESPACIOS DE USOS MÚLTIPLES PARA LA PRÁCTICA DEL DEPORTE, LA RECREACIÓN Y LA CULTURA.
 UE: 001-OFICINA DEL SECRETARIO DE LAS INFRAESTRUCTURAS Y EL ORDENAMIENTO TERRITORIAL SUSTENTABLE

MATRÍZ DE INDICADORES PARA RESULTADOS:

FIN: CONTRIBUIR A LA AMPLIACIÓN, MODERNIZACIÓN Y MEJORAMIENTO DE LA INFRAESTRUCTURA Y EQUIPAMIENTO EDUCATIVO.
 PROPÓSITO: LOS ALUMNOS DE EDUCACIÓN BÁSICA PÚBLICA DEL ESTADO DE OAXACA SE BENEFICIAN CON INFRAESTRUCTURA FÍSICA EDUCATIVA CONSTRUÍDA, MEJORADA Y EQUIPADA
 COMPONENTE: 182-ESPACIO EDUCATIVO EN EL NIVEL BÁSICO CONSTRUIDO
 ACTIVIDAD: 148-CONSTRUIR ESPACIO EDUCATIVO

ESTRUCTURA PROGRAMÁTICA										
PROGRAMA		SUBPROGRAMA		PROYECTO			OBRA/ACTIVIDAD			
207-FORTALECIMIENTO A LA INFRAESTRUCTURA FÍSICA EDUCATIVA		01-CONSTRUCCIÓN DE ESPACIOS EDUCATIVOS EN EL NIVEL BÁSICO		078-CONSTRUCCIÓN DEL TECHADO DE LA CANCHA DE BASQUETBOL EN LA ESCUELA PRIMARIA AQUILES SERDÁN CLAVE 20DPR0583E EN LA LOCALIDAD ARROYO CHOÁPAM, MUNICIPIO SAN JOSÉ CHILTEPEC			001-CONSTRUCCIÓN DEL TECHADO DE LA CANCHA DE BASQUETBOL EN LA ESCUELA PRIMARIA AQUILES SERDÁN CLAVE 20DPR0583E EN LA LOCALIDAD ARROYO CHOÁPAM, MUNICIPIO SAN JOSÉ CHILTEPEC			
POBLACIÓN O ÁREA DE ENFOQUE POTENCIAL		ATRIBUTO DE LA POBLACIÓN O ÁREA DE ENFOQUE:		ALUMNO DE EDUCACIÓN BÁSICA DE INSTITUCIÓN PÚBLICA		HOMBRES:	382524	MUJERES:	414400	TOTAL: 796924
PRESUPUESTO ANUAL										
Aprobado	Ampliación	Reducción	Modificado	EJERCIDO T1		EJERCIDO T2		EJERCIDO T3		EJERCIDO T4
0.00	2,279,421.07	0.00	2,279,421.07	0.00		0.00		0.00		0.00
				TOTAL EJERCIDO AL TRIMESTRE VIGENTE				0.00		
PRESUPUESTO TRIMESTRAL DE LA ACTIVIDAD										
Aprobado		Modificado		Comprometido		Devengado		Ejercido		% de Ejercido Vs. Modificado
0.00		0.00		2,276,923.75		0.00		0.00		nan
DATOS DEL INDICADOR										
Nombre :		PORCENTAJE DE METROS CUADRADOS DE TECHADO CONSTRUIDO			Número de Indicador :		2458			
Definición :		MIDE EL PORCENTAJE DE METROS CUADRADOS DE TECHADO CONSTRUIDO, RESPECTO A LOS PROGRAMADOS								
Método de Cálculo :		(METROS CUADRADOS DE TECHADO CONSTRUIDO/METROS CUADRADOS DE TECHADO PROGRAMADOS A CONSTRUIR) *100								
Tipo	Dimensión		Frecuencia de Medición		Forma de cálculo del Indicador		Tipo de Valor		Sentido Esperado	
GESTIÓN	EFICACIA		TRIMESTRAL		PORCENTAJE		FLUJO		ASCENDENTE	
MEDIOS DE VERIFICACIÓN / FUENTE INFORMACIÓN					SUPUESTO					
INFORME MENSUAL DE AVANCE FÍSICO FINANCIERO (IMAFF) INTEGRADO POR EL DEPARTAMENTO DE SEGUIMIENTO INFORMÁTICO DE OBRAS, DISPONIBLE EN LA SUBSECRETARÍA DE PLANEACIÓN Y PROGRAMACIÓN DE OBRA. (ACTUALIZACIÓN MENSUAL).					SE CUENTA CON DISPONIBILIDAD DE RECURSOS DE FONDOS FEDERALES Y ESTATALES PARA EL FINANCIAMIENTO DE LAS OBRAS O ACCIONES Y LAS CONDICIONES LABORALES Y ECONÓMICAS SON FAVORABLES.					
DATOS DE LA META										
Definición de la variable Meta:		1 - NÚMERO DE METROS CUADRADOS DE TECHADO CONSTRUIDO								
Unidad de medida:		15 - METRO CUADRADO								
LÍNEA BASE					VALOR PROGRAMADO ANUAL					
AÑO	2017		VALOR		23,450.73		AÑO	2022		VALOR 678.40
AVANCE TRIMESTRAL OBRA/ACTIVIDAD										
METAS	1er.TRIMESTRE		2o.TRIMESTRE		3er.TRIMESTRE		4o.TRIMESTRE		CUMPLIMIENTO DE METAS	
PROGRAMACIÓN INICIAL	0.00	113.07		339.21		226.12		T1+T2+T3+T4		678.40
PROGRAMACIÓN ACTUALIZADA	0.00	113.07		339.21				T1+T2+T3+T4		452.28
METAS ALCANZADAS	0.00	0.00		67.84		0.00		T1+T2+T3+T4		67.84
PORCENTAJE ALCANZADO TRIMESTRAL	0.00	0.00		20.00		0.00		PORCENTAJE ALCANZADO ANUAL		10.00

PORCENTAJE DE CUMPLIMIENTO ALCANZADO EN EL TRIMESTRE: 20.00 %

JEFE ADMINISTRATIVO
 MTRA. RUBIOLVO VELASCO
 DIRECTORA ADMINISTRATIVA



SINFRA

TITULAR DE LA DEPENDENCIA
 MTRD. JAVIER LAZCANO VARGAS
 SECRETARIO

REPORTE DE AVANCE DE GESTIÓN
UR 106 - SECRETARÍA DE LAS INFRAESTRUCTURAS Y EL ORDENAMIENTO TERRITORIAL SUSTENTABLE
TERCER TRIMESTRE 2022



UE: 001-OFCINA DEL SECRETARIO DE LAS INFRAESTRUCTURAS Y EL ORDENAMIENTO TERRITORIAL SUSTENTABLE

ESTRUCTURA PROGRAMÁTICA							
PROGRAMA		SUBPROGRAMA		PROYECTO		OBRA/ACTIVIDAD	
207-FORTALECIMIENTO A LA INFRAESTRUCTURA FÍSICA EDUCATIVA		01-CONSTRUCCIÓN DE ESPACIOS EDUCATIVOS EN EL NIVEL BÁSICO		083-CONSTRUCCIÓN DE TECHADO EN ÁREA DE IMPARTICIÓN DE EDUCACIÓN FÍSICA EN LA ESCUELA TELESECUNDARIA CON CLAVE 20DTV1325W EN LA LOCALIDAD DE UNIÓN HIDALGO EN EL MUNICIPIO DE UNIÓN HIDALGO		001-CONSTRUCCION DE TECHADO EN ÁREA DE IMPARTICIÓN DE EDUCACIÓN FÍSICA EN LA ESCUELA TELESECUNDARIA CON CLAVE 20DTV1325W EN LA LOCALIDAD DE UNIÓN HIDALGO EN EL MUNICIPIO DE UNIÓN HIDALGO	
POBLACIÓN O ÁREA DE ENFOQUE POTENCIAL	ATRIBUTO DE LA POBLACIÓN O ÁREA DE ENFOQUE:	ALUMNO DE EDUCACIÓN BÁSICA DE INSTITUCIÓN PÚBLICA		HOMBRES:	382524	MUJERES:	414400
				TOTAL:			796924
PRESUPUESTO ANUAL							
Aprobado	Ampliación	Reducción	Modificado	EJERCIDO T1	EJERCIDO T2	EJERCIDO T3	EJERCIDO T4
0.00	2,303,417.31	0.00	2,303,417.31	0.00	0.00	266,746.20	0.00
						TOTAL EJERCIDO AL TRIMESTRE VIGENTE	266,746.20
PRESUPUESTO TRIMESTRAL DE LA ACTIVIDAD							
Aprobado	Modificado	Comprometido	Devengado	Ejercido	% de Ejercido Vs. Modificado		
0.00	266,746.20	2,301,955.45	266,746.20	266,746.20	100.00		
DATOS DEL INDICADOR							
Nombre :	PORCENTAJE DE METROS CUADRADOS DE TECHADO CONSTRUIDO			Número de indicador :	2458		
Definición :	MIDE EL PORCENTAJE DE METROS CUADRADOS DE TECHADO CONSTRUIDO, RESPECTO A LOS PROGRAMADOS						
Método de Cálculo :	(METROS CUADRADOS DE TECHADO CONSTRUIDO/METROS CUADRADOS DE TECHADO PROGRAMADOS A CONSTRUIR) *100						
Tipo	Dimensión	Frecuencia de Medición	Forma de cálculo del indicador	Tipo de Valor	Sentido Esperado		
GESTIÓN	EFICACIA	TRIMESTRAL	PORCENTAJE	FLUJO	ASCENDENTE		
MEDIOS DE VERIFICACIÓN / FUENTE INFORMACIÓN							
INFORME MENSUAL DE AVANCE FÍSICO FINANCIERO (IMAFF) INTEGRADO POR EL DEPARTAMENTO DE SEGUIMIENTO INFORMÁTICO DE OBRAS, DISPONIBLE EN LA SUBSECRETARÍA DE PLANEACIÓN Y PROGRAMACIÓN DE OBRA. (ACTUALIZACIÓN MENSUAL).				SE CUENTA CON DISPONIBILIDAD DE RECURSOS DE FONDOS FEDERALES Y ESTATALES PARA EL FINANCIAMIENTO DE LAS OBRAS O ACCIONES Y LAS CONDICIONES LABORALES Y ECONÓMICAS SON FAVORABLES.			
DATOS DE LA META							
Definición de la variable Meta:	1 - NÚMERO DE METROS CUADRADOS DE TECHADO CONSTRUIDO						
Unidad de medida:	15 - METRO CUADRADO						
LÍNEA BASE				VALOR PROGRAMADO ANUAL			
AÑO	2017	VALOR	23,450.73	AÑO	2022	VALOR	458.80
AVANCE TRIMESTRAL OBRA/ACTIVIDAD							
METAS	1er.TRIMESTRE	2o.TRIMESTRE	3er.TRIMESTRE	4o.TRIMESTRE	CUMPLIMIENTO DE METAS		
PROGRAMACIÓN INICIAL	0.00	0.00	229.39	229.41	T1+T2+T3+T4	458.80	
PROGRAMACIÓN ACTUALIZADA	0.00	0.00	229.39		T1+T2+T3+T4	229.39	
METAS ALCANZADAS	0.00	0.00	91.76	0.00	T1+T2+T3+T4	91.76	
PORCENTAJE ALCANZADO TRIMESTRAL	0.00	0.00	40.00	0.00	PORCENTAJE ALCANZADO ANUAL	20.00	

PORCENTAJE DE CUMPLIMIENTO ALCANZADO EN EL TRIMESTRE: 40.00 %

JEFE ADMINISTRATIVO
 MTRA. RUBI OLIVO VELASCO
 DIRECTORA ADMINISTRATIVA



TITULAR DE LA DEPENDENCIA
 MTR. JAVIER LAZCANO VARGAS
 SECRETARIO

REPORTE DE AVANCE DE GESTIÓN
UR 106 - SECRETARÍA DE LAS INFRAESTRUCTURAS Y EL ORDENAMIENTO TERRITORIAL SUSTENTABLE
TERCER TRIMESTRE 2022



UE: 001-OFCINA DEL SECRETARIO DE LAS INFRAESTRUCTURAS Y EL ORDENAMIENTO TERRITORIAL SUSTENTABLE

ESTRUCTURA PROGRAMATICA							
PROGRAMA		SUBPROGRAMA		PROYECTO		OBRA/ACTIVIDAD	
207-FORTEALECIMIENTO A LA INFRAESTRUCTURA FISICA EDUCATIVA		01-CONSTRUCCIÓN DE ESPACIOS EDUCATIVOS EN EL NIVEL BÁSICO		075-CONSTRUCCIÓN Y TECHADO DE CANCHA DE USOS MULTIPLES EN LA ESCUELA PRIMARIA FEDERAL BRAULIO RODRIGUEZ CLAVE: 20DPR0116K.		001-CONSTRUCCIÓN Y TECHADO DE CANCHA DE USOS MULTIPLES EN LA ESCUELA PRIMARIA FEDERAL BRAULIO RODRIGUEZ CLAVE: 20DPR0116K	
POBLACIÓN O ÁREA DE ENFOQUE POTENCIAL	ATRIBUTO DE LA POBLACIÓN O ÁREA DE ENFOQUE:	ALUMNO DE EDUCACIÓN BÁSICA DE INSTITUCIÓN PÚBLICA		HOMBRES:	382524	MUJERES:	414400
				TOTAL:			796924

PRESUPUESTO ANUAL							
Aprobado	Ampliación	Reducción	Modificado	EJERCIDO T1	EJERCIDO T2	EJERCIDO T3	EJERCIDO T4
0.00	2,643,528.81	2,643,528.81	0.00	0.00	0.00	0.00	0.00
				TOTAL EJERCIDO AL TRIMESTRE VIGENTE 0.00			

PRESUPUESTO TRIMESTRAL DE LA ACTIVIDAD						
Aprobado	Modificado	Comprometido	Devengado	Ejercido	% de Ejercido Vs. Modificado	
0.00	0.00	0.00	0.00	0.00	nan	

DATOS DEL INDICADOR						
Nombre :	PORCENTAJE DE METROS CUADRADOS DE TECHADO Y CANCHA DEPORTIVA CONSTRUIDOS			Número de Indicador :	2459	
Definición :	MIDE EL PORCENTAJE DE METROS CUADRADOS DE TECHADO Y CANCHA DEPORTIVA CONSTRUIDOS, RESPECTO A LOS PROGRAMADOS					
Método de Cálculo :	(METROS CUADRADOS DE TECHADO Y CANCHA DEPORTIVA CONSTRUIDOS / METROS CUADRADOS DE TECHADO Y CANCHA DEPORTIVA PROGRAMADOS) * 100					
Tipo	Dimensión	Frecuencia de Medición	Forma de cálculo del indicador	Tipo de Valor	Sentido Esperado	
GESTIÓN	EFICACIA	TRIMESTRAL	PORCENTAJE	FLUJO	ASCENDENTE	

MEDIOS DE VERIFICACIÓN / FUENTE INFORMACIÓN
 INFORME MENSUAL DE AVANCE FISICO FINANCIERO (IMAFF) INTEGRADO POR EL DEPARTAMENTO DE SEGUIMIENTO INFORMATICO DE OBRAS, DISPONIBLE EN LA SUBSECRETARÍA DE PLANEACIÓN Y PROGRAMACIÓN DE OBRA. (ACTUALIZACIÓN MENSUAL).

SUPUESTO
 SE CUENTA CON DISPONIBILIDAD DE RECURSOS DE FONDOS FEDERALES Y ESTATALES PARA EL FINANCIAMIENTO DE LAS OBRAS O ACCIONES Y LAS CONDICIONES LABORALES Y ECONÓMICAS SON FAVORABLES.

DATOS DE LA META						
Definición de la variable Meta:	1 - METROS CUADRADOS DE TECHADO Y CANCHA DEPORTIVA CONSTRUIDOS					
Unidad de medida:	15 - METRO CUADRADO					

LÍNEA BASE				VALOR PROGRAMADO ANUAL			
AÑO	2017	VALOR	23,450.73	AÑO	2022	VALOR	705.18

AVANCE TRIMESTRAL OBRA/ACTIVIDAD						
METAS	1er.TRIMESTRE	2o.TRIMESTRE	3er.TRIMESTRE	4o.TRIMESTRE	CUMPLIMIENTO DE METAS	
PROGRAMACION INICIAL	0.00	235.06	352.59	117.53	T1+T2+T3+T4	705.18
PROGRAMACIÓN ACTUALIZADA	0.00	235.06	352.59		T1+T2+T3+T4	587.65
METAS ALCANZADAS	0.00	0.00	0.00	0.00	T1+T2+T3+T4	0.00
PORCENTAJE ALCANZADO TRIMESTRAL	0.00	0.00	0.00	0.00	PORCENTAJE ALCANZADO ANUAL	0.00

PORCENTAJE DE CUMPLIMIENTO ALCANZADO EN EL TRIMESTRE: 0.00 %



SINIRA

JEFE ADMINISTRATIVO
 MTRA. RUBI OLIVO VELASCO
 DIRECTORA ADMINISTRATIVA

TITULAR DE LA DEPENDENCIA
 MTRD. JAVIER MUÑOZ MANGAS
 SECRETARIO

REPORTE DE AVANCE DE GESTIÓN

UR 106 - SECRETARÍA DE LAS INFRAESTRUCTURAS Y EL ORDENAMIENTO TERRITORIAL SUSTENTABLE

TERCER TRIMESTRE 2022



UE: 001-OFICINA DEL SECRETARIO DE LAS INFRAESTRUCTURAS Y EL ORDENAMIENTO TERRITORIAL SUSTENTABLE

ESTRUCTURA PROGRAMÁTICA							
PROGRAMA		SUBPROGRAMA		PROYECTO		OBRA/ACTIVIDAD	
207-FORTALECIMIENTO A LA INFRAESTRUCTURA FÍSICA EDUCATIVA		01-CONSTRUCCIÓN DE ESPACIOS EDUCATIVOS EN EL NIVEL BÁSICO		080-CONSTRUCCION Y TECHADO DE CANCHA DE USOS MULTIPLES EN LA ESCUELA TELESECUNDARIA CLAVE: 20DTV1015S, EN LA LOCALIDAD DE SAN SEBASTIAN DE LAS GRUTAS, MUNICIPIO DE LA VILLA SOLA DE VEGA		001-CONSTRUCCION Y TECHADO DE CANCHA DE USOS MULTIPLES EN LA ESCUELA TELESECUNDARIA CLAVE: 20DTV1015S, EN LA LOCALIDAD DE SAN SEBASTIAN DE LAS GRUTAS, MUNICIPIO DE LA VILLA SOLA DE VEGA	
POBLACIÓN O ÁREA DE ENFOQUE POTENCIAL	ATRIBUTO DE LA POBLACIÓN O ÁREA DE ENFOQUE:	ALUMNO DE EDUCACIÓN BÁSICA DE INSTITUCIÓN PÚBLICA		HOMBRES:	382524	MUJERES:	414400
				TOTAL:		796924	
PRESUPUESTO ANUAL							
Aprobado	Ampliación	Reducción	Modificado	EJERCIDO T1	EJERCIDO T2	EJERCIDO T3	EJERCIDO T4
0.00	2,619,696.97	0.00	2,619,696.97	0.00	0.00	0.00	0.00
TOTAL EJERCIDO AL TRIMESTRE VIGENTE						0.00	
PRESUPUESTO TRIMESTRAL DE LA ACTIVIDAD							
Aprobado	Modificado	Comprometido	Devengado	Ejercido	% de Ejercido Vs. Modificado		
0.00	0.00	2,618,670.35	0.00	0.00	nan		
DATOS DEL INDICADOR							
Nombre :	PORCENTAJE DE METROS CUADRADOS DE TECHADO Y CANCHA DEPORTIVA CONSTRUIDOS			Número de Indicador :	2459		
Definición :	MIDE EL PORCENTAJE DE METROS CUADRADOS DE TECHADO Y CANCHA DEPORTIVA CONSTRUIDOS, RESPECTO A LOS PROGRAMADOS						
Método de Cálculo :	(METROS CUADRADOS DE TECHADO Y CANCHA DEPORTIVA CONSTRUIDOS / METROS CUADRADOS DE TECHADO Y CANCHA DEPORTIVA PROGRAMADOS) * 100						
Tipo	Dimensión	Frecuencia de Medición	Forma de cálculo del indicador	Tipo de Valor	Sentido Esperado		
GESTIÓN	EFICACIA	TRIMESTRAL	PORCENTAJE	FLUJO	ASCENDENTE		
MEDIOS DE VERIFICACIÓN / FUENTE INFORMACIÓN							
INFORME MENSUAL DE AVANCE FÍSICO FINANCIERO (IMAFF) INTEGRADO POR EL DEPARTAMENTO DE SEGUIMIENTO INFORMÁTICO DE OBRAS, DISPONIBLE EN LA SUBSECRETARÍA DE PLANEACIÓN Y PROGRAMACIÓN DE OBRA. (ACTUALIZACIÓN MENSUAL).				SE CUENTA CON DISPONIBILIDAD DE RECURSOS DE FONDOS FEDERALES Y ESTATALES PARA EL FINANCIAMIENTO DE LAS OBRAS O ACCIONES Y LAS CONDICIONES LABORALES Y ECONÓMICAS SON FAVORABLES.			
DATOS DE LA META							
Definición de la variable Meta:	1 - METROS CUADRADOS DE TECHADO Y CANCHA DEPORTIVA CONSTRUIDOS						
Unidad de medida:	15 - METRO CUADRADO						
LÍNEA BASE				VALOR PROGRAMADO ANUAL			
AÑO	2017	VALOR	23,450.73	AÑO	2022	VALOR	660.42
AVANCE TRIMESTRAL OBRA/ACTIVIDAD							
METAS	1er.TRIMESTRE	2o.TRIMESTRE	3er.TRIMESTRE	4o.TRIMESTRE	CUMPLIMIENTO DE METAS		
PROGRAMACIÓN INICIAL	0.00	110.07	330.21	220.14	T1+T2+T3+T4	660.42	
PROGRAMACIÓN ACTUALIZADA	0.00	110.07	330.21		T1+T2+T3+T4	440.28	
METAS ALCANZADAS	0.00	0.00	99.06	0.00	T1+T2+T3+T4	99.06	
PORCENTAJE ALCANZADO TRIMESTRAL	0.00	0.00	30.00	0.00	PORCENTAJE ALCANZADO ANUAL	15.00	

PORCENTAJE DE CUMPLIMIENTO ALCANZADO EN EL TRIMESTRE: 30.00 %



SINFRA

JEFE ADMINISTRATIVO
MTRA. RUBI DÍAZ VELASCO
DIRECTORA ADMINISTRATIVA

TULLAN DE LA DEPENDENCIA ENTIDAD
MTRO. JAVIER HAZCANO MARGAS
SECRETARIO

REPORTE DE AVANCE DE GESTIÓN

UR 106 - SECRETARÍA DE LAS INFRAESTRUCTURAS Y EL ORDENAMIENTO TERRITORIAL SUSTENTABLE

TERCER TRIMESTRE 2022



Gobierno del Estado

UE: 001-OFICINA DEL SECRETARIO DE LAS INFRAESTRUCTURAS Y EL ORDENAMIENTO TERRITORIAL SUSTENTABLE

ESTRUCTURA PROGRAMÁTICA							
PROGRAMA		SUBPROGRAMA		PROYECTO		OBRA/ACTIVIDAD	
207-FORTALECIMIENTO A LA INFRAESTRUCTURA FÍSICA EDUCATIVA		01-CONSTRUCCIÓN DE ESPACIOS EDUCATIVOS EN EL NIVEL BÁSICO		072-CONSTRUCCIÓN Y TECHADO DEL ÁREA DE IMPARTICIÓN DE EDUCACIÓN FÍSICA DE LA ESCUELA TELESECUNDARIA CLAVE 20DTV0600D EN LA LOCALIDAD DE HEROICA CIUDAD DE HUAJUAPAN DE LEÓN DEL MUNICIPIO DE HEROICA CIUDAD DE HUAJUAPAN DE LEÓN		001-CONSTRUCCIÓN Y TECHADO DEL ÁREA DE IMPARTICIÓN DE EDUCACIÓN FÍSICA DE LA ESCUELA TELESECUNDARIA CLAVE 20DTV0600D EN LA LOCALIDAD DE HEROICA CIUDAD DE HUAJUAPAN DE LEÓN DEL MUNICIPIO DE HEROICA CIUDAD DE HUAJUAPAN DE LEÓN	
POBLACIÓN O ÁREA DE ENFOQUE POTENCIAL	ATRIBUTO DE LA POBLACIÓN O ÁREA DE ENFOQUE:	ALUMNO DE EDUCACIÓN BÁSICA DE INSTITUCIÓN PÚBLICA		HOMBRES:	382524	MUJERES:	414400
				TOTAL:		796924	
PRESUPUESTO ANUAL							
Aprobado	Ampliación	Reducción	Modificado	EJERCIDO T1	EJERCIDO T2	EJERCIDO T3	EJERCIDO T4
0.00	3,565,383.16	3,565,383.16	0.00	0.00	0.00	0.00	0.00
				TOTAL EJERCIDO AL TRIMESTRE VIGENTE			
				0.00			
PRESUPUESTO TRIMESTRAL DE LA ACTIVIDAD							
Aprobado		Modificado		Comprometido	Devengado	Ejercido	% de Ejercido Vs. Modificado
0.00		0.00		0.00	0.00	0.00	nan
DATOS DEL INDICADOR							
Nombre :	PORCENTAJE DE METROS CUADRADOS DE TECHADO Y CANCHA DEPORTIVA CONSTRUIDOS			Número de indicador :	2459		
Definición :	MIDE EL PORCENTAJE DE METROS CUADRADOS DE TECHADO Y CANCHA DEPORTIVA CONSTRUIDOS, RESPECTO A LOS PROGRAMADOS						
Método de Cálculo :	(METROS CUADRADOS DE TECHADO Y CANCHA DEPORTIVA CONSTRUIDOS / METROS CUADRADOS DE TECHADO Y CANCHA DEPORTIVA PROGRAMADOS) * 100						
Tipo	Dimensión	Frecuencia de Medición	Forma de cálculo del Indicador	Tipo de Valor	Sentido Esperado		
GESTIÓN	EFICACIA	TRIMESTRAL	PORCENTAJE	FLUJO	ASCENDENTE		
MEDIOS DE VERIFICACIÓN / FUENTE INFORMACIÓN				SUPUESTO			
INFORME MENSUAL DE AVANCE FÍSICO FINANCIERO (IMAFF) INTEGRADO POR EL DEPARTAMENTO DE SEGUIMIENTO INFORMÁTICO DE OBRAS, DISPONIBLE EN LA SUBSECRETARÍA DE PLANEACIÓN Y PROGRAMACIÓN DE OBRA. (ACTUALIZACIÓN MENSUAL).				SE CUENTA CON DISPONIBILIDAD DE RECURSOS DE FONDOS FEDERALES Y ESTATALES PARA EL FINANCIAMIENTO DE LAS OBRAS O ACCIONES Y LAS CONDICIONES LABORALES Y ECONÓMICAS SON FAVORABLES.			
DATOS DE LA META							
Definición de la variable Meta:	1 - METROS CUADRADOS DE TECHADO Y CANCHA DEPORTIVA CONSTRUIDOS						
Unidad de medida:	15 - METRO CUADRADO						
LÍNEA BASE				VALOR PROGRAMADO ANUAL			
AÑO	2017	VALOR	23,450.73	AÑO	2022	VALOR	669.99
AVANCE TRIMESTRAL OBRA/ACTIVIDAD							
METAS	1er.TRIMESTRE	2o.TRIMESTRE	3er.TRIMESTRE	4o.TRIMESTRE	CUMPLIMIENTO DE METAS		
PROGRAMACIÓN INICIAL	0.00	223.32	334.98	111.69	T1+T2+T3+T4	669.99	
PROGRAMACIÓN ACTUALIZADA	0.00	223.32	334.98		T1+T2+T3+T4	558.30	
METAS ALCANZADAS	0.00	0.00	0.00	0.00	T1+T2+T3+T4	0.00	
PORCENTAJE ALCANZADO TRIMESTRAL	0.00	0.00	0.00	0.00	PORCENTAJE ALCANZADO ANUAL	0.00	

PORCENTAJE DE CUMPLIMIENTO ALCANZADO EN EL TRIMESTRE: 0.00 %



SINTRA

JEFE ADMINISTRATIVO
MTRA. RUBÉN VELASCO
DIRECTORA ADMINISTRATIVA

TITULAR DE LA DEPENDENCIA
MTRA. JUAN CARLOS
SECRETARIO

REPORTE DE AVANCE DE GESTIÓN
UR 106 - SECRETARÍA DE LAS INFRAESTRUCTURAS Y EL ORDENAMIENTO TERRITORIAL SUSTENTABLE
TERCER TRIMESTRE 2022



UE: 001-OFCINA DEL SECRETARIO DE LAS INFRAESTRUCTURAS Y EL ORDENAMIENTO TERRITORIAL SUSTENTABLE

ESTRUCTURA PROGRAMATICA							
PROGRAMA		SUBPROGRAMA		PROYECTO		OBRA/ACTIVIDAD	
207-FORTALECIMIENTO A LA INFRAESTRUCTURA FÍSICA EDUCATIVA		01-CONSTRUCCIÓN DE ESPACIOS EDUCATIVOS EN EL NIVEL BÁSICO		085-CONSTRUCCIÓN Y TECHADO DEL ÁREA DE IMPARTICIÓN DE EDUCACIÓN FÍSICA DE LA ESCUELA TELESECUNDARIA CLAVE 20DTV0600D EN LA LOCALIDAD DE HEROICA CIUDAD DE HUAJUAPAN DE LEÓN DEL MUNICIPIO DE HEROICA CIUDAD DE HUAJUAPAN DE LEÓN		001-CONSTRUCCION Y TECHADO DEL AREA DE IMPARTICION DE EDUCACION FÍSICA DE LA ESCUELA TELESECUNDARIA CLAVE 20DTV0600D EN LA LOCALIDAD DE HEROICA CIUDAD DE HUAJUAPAN DE LEÓN DEL MUNICIPIO DE HEROICA CIUDAD DE HUAJUAPAN DE LEÓN	
POBLACIÓN O ÁREA DE ENFOQUE POTENCIAL	ATRIBUTO DE LA POBLACIÓN O ÁREA DE ENFOQUE:	ALUMNO DE EDUCACIÓN BÁSICA DE INSTITUCIÓN PÚBLICA		HOMBRES:	382524	MUJERES:	414400
				TOTAL:			796924
PRESUPUESTO ANUAL							
Aprobado	Ampliación	Reducción	Modificado	EJERCIDO T1	EJERCIDO T2	EJERCIDO T3	EJERCIDO T4
0.00	3,565,383.16	0.00	3,565,383.16	0.00	0.00	0.00	0.00
				TOTAL EJERCIDO AL TRIMESTRE VIGENTE			0.00
PRESUPUESTO TRIMESTRAL DE LA ACTIVIDAD							
Aprobado		Modificado		Comprometido	Devengado	Ejercido	% de Ejercido Vs. Modificado
0.00		0.00		0.00	0.00	0.00	nan
DATOS DEL INDICADOR							
Nombre :	PORCENTAJE DE METROS CUADRADOS DE TECHADO Y CANCHA DEPORTIVA CONSTRUIDOS			Número de Indicador :	2459		
Definición :	MIDE EL PORCENTAJE DE METROS CUADRADOS DE TECHADO Y CANCHA DEPORTIVA CONSTRUIDOS, RESPECTO A LOS PROGRAMADOS						
Método de Cálculo :	(METROS CUADRADOS DE TECHADO Y CANCHA DEPORTIVA CONSTRUIDOS / METROS CUADRADOS DE TECHADO Y CANCHA DEPORTIVA PROGRAMADOS) * 100						
Tipo	Dimensión	Frecuencia de Medición	Forma de cálculo del indicador	Tipo de Valor	Sentido Esperado		
GESTIÓN	EFICACIA	TRIMESTRAL	PORCENTAJE	FLUJO	ASCENDENTE		
MEDIOS DE VERIFICACIÓN / FUENTE INFORMACIÓN				SUPUESTO			
INFORME MENSUAL DE AVANCE FISICO FINANCIERO (IMAFF) INTEGRADO POR EL DEPARTAMENTO DE SEGUIMIENTO INFORMATICO DE OBRAS, DISPONIBLE EN LA SUBSECRETARÍA DE PLANEACIÓN Y PROGRAMACIÓN DE OBRA. (ACTUALIZACIÓN MENSUAL).				SE CUENTA CON DISPONIBILIDAD DE RECURSOS DE FONDOS FEDERALES Y ESTATALES PARA EL FINANCIAMIENTO DE LAS OBRAS O ACCIONES Y LAS CONDICIONES LABORALES Y ECONÓMICAS SON FAVORABLES.			
DATOS DE LA META							
Definición de la variable Meta:	1 - METROS CUADRADOS DE TECHADO Y CANCHA DEPORTIVA CONSTRUIDOS						
Unidad de medida:	15 - METRO CUADRADO						
LÍNEA BASE				VALOR PROGRAMADO ANUAL			
AÑO	2017	VALOR	23,450.73	AÑO	2022	VALOR	669.99
AVANCE TRIMESTRAL OBRA/ACTIVIDAD							
METAS	1er.TRIMESTRE	2o.TRIMESTRE	3er.TRIMESTRE	4o.TRIMESTRE	CUMPLIMIENTO DE METAS		
PROGRAMACIÓN INICIAL	0.00	0.00	111.66	558.33	T1+T2+T3+T4		669.99
PROGRAMACIÓN ACTUALIZADA	0.00	0.00	111.66		T1+T2+T3+T4		111.66
METAS ALCANZADAS	0.00	0.00	0.00	0.00	T1+T2+T3+T4		0.00
PORCENTAJE ALCANZADO TRIMESTRAL	0.00	0.00	0.00	0.00	PORCENTAJE ALCANZADO ANUAL		0.00

PORCENTAJE DE CUMPLIMIENTO ALCANZADO EN EL TRIMESTRE: 0.00 %

JEFE ADMINISTRATIVO
 MTRA. RUBÉN CELSO VELASCO
 DIRECTORA ADMINISTRATIVA



TITULAR DE LA DEFENSA CIVIL
 MTR. JAVIER AZNAR VARAS
 SECRETARIO

REPORTE DE AVANCE DE GESTIÓN

UR 106 - SECRETARÍA DE LAS INFRAESTRUCTURAS Y EL ORDENAMIENTO TERRITORIAL SUSTENTABLE

TERCER TRIMESTRE 2022



Gobierno del Estado

UE: 001-OFCINA DEL SECRETARIO DE LAS INFRAESTRUCTURAS Y EL ORDENAMIENTO TERRITORIAL SUSTENTABLE

ESTRUCTURA PROGRAMATICA							
PROGRAMA		SUBPROGRAMA		PROYECTO		OBRA/ACTIVIDAD	
207-FORTALECIMIENTO A LA INFRAESTRUCTURA FÍSICA EDUCATIVA		01-CONSTRUCCIÓN DE ESPACIOS EDUCATIVOS EN EL NIVEL BÁSICO		077-CONSTRUCCIÓN Y TECHADO DE CANCHA DE USOS MÚLTIPLES EN LA ESCUELA TELESECUNDARIA CLAVE: 20DTV1365X, EN LA LOCALIDAD DE RIO DE TALEA, MUNICIPIO DE SAN LORENZO TEXMELUCAN		001-CONSTRUCCIÓN Y TECHADO DE CANCHA DE USOS MÚLTIPLES EN LA ESCUELA TELESECUNDARIA CLAVE: 20DTV1365X, EN LA LOCALIDAD DE RIO DE TALEA, MUNICIPIO DE SAN LORENZO TEXMELUCAN	
POBLACIÓN O ÁREA DE ENFOQUE POTENCIAL	ATRIBUTO DE LA POBLACIÓN O ÁREA DE ENFOQUE:	ALUMNO DE EDUCACIÓN BÁSICA DE INSTITUCIÓN PÚBLICA		HOMBRES:	382524	MUJERES:	414400
				TOTAL:			796924
PRESUPUESTO ANUAL							
Aprobado	Ampliación	Reducción	Modificado	EJERCIDO T1	EJERCIDO T2	EJERCIDO T3	EJERCIDO T4
0.00	2,604,084.13	0.00	2,604,084.13	0.00	0.00	0.00	0.00
				TOTAL EJERCIDO AL TRIMESTRE VIGENTE		0.00	
PRESUPUESTO TRIMESTRAL DE LA ACTIVIDAD							
Aprobado		Modificado	Comprometido	Devengado	Ejercido	% de Ejercido Vs. Modificado	
0.00		0.00	2,603,512.29	0.00	0.00	nan	
DATOS DEL INDICADOR							
Nombre :	PORCENTAJE DE METROS CUADRADOS DE TECHADO Y CANCHA DEPORTIVA CONSTRUIDOS			Número de Indicador :	2459		
Definición :	MIDE EL PORCENTAJE DE METROS CUADRADOS DE TECHADO Y CANCHA DEPORTIVA CONSTRUIDOS, RESPECTO A LOS PROGRAMADOS						
Método de Cálculo :	(METROS CUADRADOS DE TECHADO Y CANCHA DEPORTIVA CONSTRUIDOS / METROS CUADRADOS DE TECHADO Y CANCHA DEPORTIVA PROGRAMADOS) * 100						
Tipo	Dimensión	Frecuencia de Medición	Forma de cálculo del indicador	Tipo de Valor	Sentido Esperado		
GESTIÓN	EFICACIA	TRIMESTRAL	PORCENTAJE	FLUJO	ASCENDENTE		
MEDIOS DE VERIFICACIÓN / FUENTE INFORMACIÓN				SUPUESTO			
INFORME MENSUAL DE AVANCE FÍSICO FINANCIERO (IMAFF) INTEGRADO POR EL DEPARTAMENTO DE SEGUIMIENTO INFORMÁTICO DE OBRAS, DISPONIBLE EN LA SUBSECRETARÍA DE PLANEACIÓN Y PROGRAMACIÓN DE OBRA. (ACTUALIZACIÓN MENSUAL).				SE CUENTA CON DISPONIBILIDAD DE RECURSOS DE FONDOS FEDERALES Y ESTATALES PARA EL FINANCIAMIENTO DE LAS OBRAS O ACCIONES Y LAS CONDICIONES LABORALES Y ECONÓMICAS SON FAVORABLES.			
DATOS DE LA META							
Definición de la variable Meta:	1 - METROS CUADRADOS DE TECHADO Y CANCHA DEPORTIVA CONSTRUIDOS						
Unidad de medida:	15 - METRO CUADRADO						
LÍNEA BASE				VALOR PROGRAMADO ANUAL			
AÑO	2017	VALOR	23,450.73	AÑO	2022	VALOR	660.10
AVANCE TRIMESTRAL OBRA/ACTIVIDAD							
METAS	1er.TRIMESTRE	2o.TRIMESTRE	3er.TRIMESTRE	4o.TRIMESTRE	CUMPLIMIENTO DE METAS		
PROGRAMACIÓN INICIAL	0.00	110.02	330.06	220.02	T1+T2+T3+T4	660.10	
PROGRAMACIÓN ACTUALIZADA	0.00	110.02	330.06		T1+T2+T3+T4	440.08	
METAS ALCANZADAS	0.00	0.00	132.02	0.00	T1+T2+T3+T4	132.02	
PORCENTAJE ALCANZADO TRIMESTRAL	0.00	0.00	40.00	0.00	PORCENTAJE ALCANZADO ANUAL	20.00	

PORCENTAJE DE CUMPLIMIENTO ALCANZADO EN EL TRIMESTRE: 40.00 %



SINIRA

JEFE ADMINISTRATIVO
MTRA. RUBI OLIVERA VELASCO
DIRECTORA ADMINISTRATIVA

TITULAR DE LA DEPENDENCIA
MTRA. JIMENA AZCÁRRAGA
SECRETARÍA

REPORTE DE AVANCE DE GESTIÓN

UR 106 - SECRETARÍA DE LAS INFRAESTRUCTURAS Y EL ORDENAMIENTO TERRITORIAL SUSTENTABLE

TERCER TRIMESTRE 2022



UE: 001-OFCINA DEL SECRETARIO DE LAS INFRAESTRUCTURAS Y EL ORDENAMIENTO TERRITORIAL SUSTENTABLE

ESTRUCTURA PROGRAMÁTICA							
PROGRAMA		SUBPROGRAMA		PROYECTO		OBRA/ACTIVIDAD	
207-FORTALECIMIENTO A LA INFRAESTRUCTURA FÍSICA EDUCATIVA		01-CONSTRUCCIÓN DE ESPACIOS EDUCATIVOS EN EL NIVEL BÁSICO		082-CONSTRUCCIÓN DE TECHADO EN LA CANCHA DE USOS MULTIPLES DE LA PRIMARIA MIGUEL HIDALGO CLAVE 20DPR0868J EN LA LOCALIDAD DE SAN MIGUEL EJUTLA EN EL MUNICIPIO DE SAN MIGUEL EJUTLA		001-CONSTRUCCIÓN DE TECHADO EN LA CANCHA DE USOS MULTIPLES DE LA PRIMARIA MIGUEL HIDALGO CLAVE 20DPR0868J EN LA LOCALIDAD DE SAN MIGUEL EJUTLA EN EL MUNICIPIO DE SAN MIGUEL EJUTLA	
POBLACIÓN O ÁREA DE ENFOQUE POTENCIAL	ATRIBUTO DE LA POBLACIÓN O ÁREA DE ENFOQUE:	ALUMNO DE EDUCACIÓN BÁSICA DE INSTITUCIÓN PÚBLICA		HOMBRES:	382524	MUJERES:	414400
				TOTAL:			796924

PRESUPUESTO ANUAL							
Aprobado	Ampliación	Reducción	Modificado	EJERCIDO T1	EJERCIDO T2	EJERCIDO T3	EJERCIDO T4
0.00	2,763,864.45	0.00	2,763,864.45	0.00	0.00	266,165.56	0.00
				TOTAL EJERCIDO AL TRIMESTRE VIGENTE		266,165.56	

PRESUPUESTO TRIMESTRAL DE LA ACTIVIDAD					
Aprobado	Modificado	Comprometido	Devengado	Ejercido	% de Ejercido Vs. Modificado
0.00	266,165.56	2,762,471.95	266,165.56	266,165.56	100.00

DATOS DEL INDICADOR					
Nombre :	PORCENTAJE DE METROS CUADRADOS DE CONSTRUCCIÓN DE TECHADO PARA CANCHA DEPORTIVA CONSTRUIDOS			Número de indicador :	2719
Definición :	MIDE EL PORCENTAJE DE METROS CUADRADOS DE CONSTRUCCIÓN DE TECHADO PARA CANCHA DEPORTIVA CONSTRUIDOS CON RESPECTO A LOS PROGRAMADOS A CONSTRUIR				
Método de Cálculo :	(METROS CUADRADOS DE CONSTRUCCIÓN DE TECHADO PARA CANCHA DEPORTIVA CONSTRUIDOS/ METROS CUADRADOS DE CONSTRUCCIÓN DE TECHADO PARA CANCHA DEPORTIVA PROGRAMADOS A CONSTRUIR)*100				
Tipo	Dimensión	Frecuencia de Medición	Forma de cálculo del indicador	Tipo de Valor	Sentido Esperado
GESTIÓN	EFICACIA	TRIMESTRAL	PORCENTAJE	FLUJO	ASCENDENTE
MEDIOS DE VERIFICACIÓN / FUENTE INFORMACIÓN			SUPUESTO		
INFORME MENSUAL DE AVANCE FÍSICO FINANCIERO (IMAFF) INTEGRADO POR EL DEPARTAMENTO DE SEGUIMIENTO INFORMATICO DE OBRAS, DISPONIBLE EN LA SUBSECRETARÍA DE PLANEACIÓN Y PROGRAMACIÓN DE OBRA. (ACTUALIZACIÓN MENSUAL).			SE CUENTA CON DISPONIBILIDAD DE RECURSOS DE FONDOS FEDERALES Y ESTATALES PARA EL FINANCIAMIENTO DE LAS OBRAS O ACCIONES Y LAS CONDICIONES LABORALES Y ECONÓMICAS SON FAVORABLES.		

DATOS DE LA META					
Definición de la variable Meta:	1 - METROS CUADRADOS DE CONSTRUCCIÓN DE TECHADO PARA CANCHA DEPORTIVA CONSTRUIDOS				
Unidad de medida:	33 - METROS CUADRADOS DE CONSTRUCCIÓN				
LÍNEA BASE			VALOR PROGRAMADO ANUAL		
AÑO	2018	VALOR	0.00	AÑO	2022
		VALOR	584.60		

AVANCE TRIMESTRAL OBRA/ACTIVIDAD						
METAS	1er.TRIMESTRE	2o.TRIMESTRE	3er.TRIMESTRE	4o.TRIMESTRE	CUMPLIMIENTO DE METAS	
PROGRAMACIÓN INICIAL	0.00	0.00	292.29	292.31	T1+T2+T3+T4	584.60
PROGRAMACIÓN ACTUALIZADA	0.00	0.00	292.29		T1+T2+T3+T4	292.29
METAS ALCANZADAS	0.00	0.00	292.30	0.00	T1+T2+T3+T4	292.30
PORCENTAJE ALCANZADO TRIMESTRAL	0.00	0.00	100.00	0.00	PORCENTAJE ALCANZADO ANUAL	50.00

PORCENTAJE DE CUMPLIMIENTO ALCANZADO EN EL TRIMESTRE: 100.00 %



SIN FRA

JEFE ADMINISTRATIVO
MTRA. RUBI OLGA VELASCO
DIRECTORA ADMINISTRATIVA

TITULAR DE LA DEPENDENCIA
MTRA. JAVIERA AZAROVICH VARGAS
SECRETARÍA

**REPORTE DE AVANCE DE GESTIÓN
UR 106 - SECRETARÍA DE LAS INFRAESTRUCTURAS Y EL ORDENAMIENTO TERRITORIAL SUSTENTABLE
TERCER TRIMESTRE 2022**



UE: 001-OFCINA DEL SECRETARIO DE LAS INFRAESTRUCTURAS Y EL ORDENAMIENTO TERRITORIAL SUSTENTABLE

ESTRUCTURA PROGRAMATICA							
PROGRAMA		SUBPROGRAMA		PROYECTO		OBRA/ACTIVIDAD	
207-FORTEALECIMIENTO A LA INFRAESTRUCTURA FÍSICA EDUCATIVA		01-CONSTRUCCIÓN DE ESPACIOS EDUCATIVOS EN EL NIVEL BÁSICO		074-CONSTRUCCIÓN DE TECHADO DE CANCHA DE USOS MULTIPLES DE LA ESCUELA TELESECUNDARIA, CLAVE: 20DTV0568L, EN LA LOCALIDAD DE EL CALVARIO, MUNICIPIO DE SANTIAGO ATITLÁN		001-CONSTRUCCIÓN DE TECHADO DE CANCHA DE USOS MULTIPLES DE LA ESCUELA TELESECUNDARIA, CLAVE: 20DTV0568L, EN LA LOCALIDAD DE EL CALVARIO, MUNICIPIO DE SANTIAGO ATITLÁN	
POBLACIÓN O ÁREA DE ENFOQUE POTENCIAL	ATRIBUTO DE LA POBLACIÓN O ÁREA DE ENFOQUE:	ALUMNO DE EDUCACIÓN BÁSICA DE INSTITUCIÓN PÚBLICA		HOMBRES:	382524	MUJERES:	414400
				TOTAL:			796924
PRESUPUESTO ANUAL							
Aprobado	Ampliación	Reducción	Modificado	EJERCIDO T1	EJERCIDO T2	EJERCIDO T3	EJERCIDO T4
0.00	3,265,444.13	3,265,444.13	0.00	0.00	0.00	0.00	0.00
				TOTAL EJERCIDO AL TRIMESTRE VIGENTE			
				0.00			
PRESUPUESTO TRIMESTRAL DE LA ACTIVIDAD							
Aprobado		Modificado		Comprometido		Devengado	
0.00		0.00		0.00		0.00	
DATOS DEL INDICADOR							
Nombre :	PORCENTAJE DE METROS CUADRADOS DE TECHADO CONSTRUIDO			Número de Indicador :	2458		
Definición :	MIDE EL PORCENTAJE DE METROS CUADRADOS DE TECHADO CONSTRUIDO, RESPECTO A LOS PROGRAMADOS						
Método de Cálculo :	(METROS CUADRADOS DE TECHADO CONSTRUIDO/METROS CUADRADOS DE TECHADO PROGRAMADOS A CONSTRUIR) *100						
Tipo	Dimensión		Frecuencia de Medición		Forma de cálculo del indicador		Tipo de Valor
GESTIÓN	EFICACIA		TRIMESTRAL		PORCENTAJE		FLUJO
						Sentido Esperado	
						ASCENDENTE	
MEDIOS DE VERIFICACIÓN / FUENTE INFORMACIÓN				SUPUESTO			
INFORME MENSUAL DE AVANCE FÍSICO FINANCIERO (IMAFF) INTEGRADO POR EL DEPARTAMENTO DE SEGUIMIENTO INFORMÁTICO DE OBRAS, DISPONIBLE EN LA SUBSECRETARÍA DE PLANEACIÓN Y PROGRAMACIÓN DE OBRA. (ACTUALIZACIÓN MENSUAL).				SE CUENTA CON DISPONIBILIDAD DE RECURSOS DE FONDOS FEDERALES Y ESTATALES PARA EL FINANCIAMIENTO DE LAS OBRAS O ACCIONES Y LAS CONDICIONES LABORALES Y ECONÓMICAS SON FAVORABLES.			
DATOS DE LA META							
Definición de la variable Meta:	1 - NÚMERO DE METROS CUADRADOS DE TECHADO CONSTRUIDO						
Unidad de medida:	15 - METRO CUADRADO						
LÍNEA BASE				VALOR PROGRAMADO ANUAL			
AÑO	2017	VALOR	23,450.73	AÑO	2022	VALOR	709.69
AVANCE TRIMESTRAL OBRA/ACTIVIDAD							
METAS	1er.TRIMESTRE	2o.TRIMESTRE	3er.TRIMESTRE	4o.TRIMESTRE	CUMPLIMIENTO DE METAS		
PROGRAMACIÓN INICIAL	0.00	236.56	354.84	118.29	T1+T2+T3+T4	709.69	
PROGRAMACIÓN ACTUALIZADA	0.00	236.56	354.84		T1+T2+T3+T4	591.40	
METAS ALCANZADAS	0.00	0.00	106.45	0.00	T1+T2+T3+T4	106.45	
PORCENTAJE ALCANZADO TRIMESTRAL	0.00	0.00	30.00	0.00	PORCENTAJE ALCANZADO ANUAL	15.00	

PORCENTAJE DE CUMPLIMIENTO ALCANZADO EN EL TRIMESTRE: 30.00 %



SINFRA

JEFE ADMINISTRATIVO
MTRA. RUBI OLIVO VELASCO
DIRECTORA ADMINISTRATIVA

TITULAR DE LA DEPENDENCIA TERRITORIAL
MTRA. JUAN ELIZABETH LARREA
SECRETARÍA

REPORTE DE AVANCE DE GESTIÓN

UR 106 - SECRETARÍA DE LAS INFRAESTRUCTURAS Y EL ORDENAMIENTO TERRITORIAL SUSTENTABLE

TERCER TRIMESTRE 2022



Gobierno del Estado

UE: 001-OFCINA DEL SECRETARIO DE LAS INFRAESTRUCTURAS Y EL ORDENAMIENTO TERRITORIAL SUSTENTABLE

ESTRUCTURA PROGRAMÁTICA							
PROGRAMA		SUBPROGRAMA		PROYECTO		OBRA/ACTIVIDAD	
207-FORTALECIMIENTO A LA INFRAESTRUCTURA FÍSICA EDUCATIVA		01-CONSTRUCCIÓN DE ESPACIOS EDUCATIVOS EN EL NIVEL BÁSICO		079-CONSTRUCCIÓN DE TECHADO EN EL AREA DE IMPARTICION DE EDUCACION FISICA DE LA ESCUELA PRIMARIA FRANCISCO I. MADERO CLAVE 20DPR0216J, DE SANTA MAGDALENA JICOTLAN, SANTA MAGDALENA JICOTLAN, COIXTLAHUACA, OAXACA		001-CONSTRUCCIÓN DE TECHADO EN EL AREA DE IMPARTICION DE EDUCACION FISICA DE LA ESCUELA PRIMARIA FRANCISCO I. MADERO CLAVE 20DPR0216J, DE SANTA MAGDALENA JICOTLAN, SANTA MAGDALENA JICOTLAN, COIXTLAHUACA, OAXACA	
POBLACION O AREA DE ENFOQUE POTENCIAL	ATRIBUTO DE LA POBLACION O AREA DE ENFOQUE:	ALUMNO DE EDUCACION BÁSICA DE INSTITUCIÓN PÚBLICA		HOMBRES:	382524	MUJERES:	414400
				TOTAL:			796924
PRESUPUESTO ANUAL							
Aprobado	Ampliación	Reducción	Modificado	EJERCIDO T1	EJERCIDO T2	EJERCIDO T3	EJERCIDO T4
0.00	2,649,999.93	0.00	2,649,999.93	0.00	0.00	1,887,516.34	0.00
						TOTAL EJERCIDO AL TRIMESTRE VIGENTE	1,887,516.34
PRESUPUESTO TRIMESTRAL DE LA ACTIVIDAD							
Aprobado		Modificado		Comprometido	Devengado	Ejercido	% de Ejercido Vs. Modificado
0.00		1,887,516.34		0.00	1,887,516.34	1,887,516.34	100.00
DATOS DEL INDICADOR							
Nombre :	PORCENTAJE DE METROS CUADRADOS DE TECHADO CONSTRUIDO			Número de Indicador :	2458		
Definición :	MIDE EL PORCENTAJE DE METROS CUADRADOS DE TECHADO CONSTRUIDO, RESPECTO A LOS PROGRAMADOS						
Método de Cálculo :	(METROS CUADRADOS DE TECHADO CONSTRUIDO/METROS CUADRADOS DE TECHADO PROGRAMADOS A CONSTRUIR) *100						
Tipo	Dimensión	Frecuencia de Medición	Forma de cálculo del indicador	Tipo de Valor	Sentido Esperado		
GESTIÓN	EFICACIA	TRIMESTRAL	PORCENTAJE	FLUJO	ASCENDENTE		
MEDIOS DE VERIFICACIÓN / FUENTE INFORMACIÓN				SUPUESTO			
INFORME MENSUAL DE AVANCE FISICO FINANCIERO (IMAFF) INTEGRADO POR EL DEPARTAMENTO DE SEGUIMIENTO INFORMATICO DE OBRAS, DISPONIBLE EN LA SUBSECRETARÍA DE PLANEACIÓN Y PROGRAMACIÓN DE OBRA. (ACTUALIZACIÓN MENSUAL).				SE CUENTA CON DISPONIBILIDAD DE RECURSOS DE FONDOS FEDERALES Y ESTATALES PARA EL FINANCIAMIENTO DE LAS OBRAS O ACCIONES Y LAS CONDICIONES LABORALES Y ECONÓMICAS SON FAVORABLES.			
DATOS DE LA META							
Definición de la variable Meta:	1 - NÚMERO DE METROS CUADRADOS DE TECHADO CONSTRUIDO						
Unidad de medida:	15 - METRO CUADRADO						
LÍNEA BASE				VALOR PROGRAMADO ANUAL			
AÑO	2017	VALOR	23,450.73	AÑO	2022	VALOR	567.97
AVANCE TRIMESTRAL OBRA/ACTIVIDAD							
METAS	1er.TRIMESTRE	2o.TRIMESTRE	3er.TRIMESTRE	4o.TRIMESTRE	CUMPLIMIENTO DE METAS		
PROGRAMACIÓN INICIAL	0.00	94.66	283.99	189.32	T1+T2+T3+T4	567.97	
PROGRAMACIÓN ACTUALIZADA	0.00	94.66	283.99		T1+T2+T3+T4	378.65	
METAS ALCANZADAS	0.00	0.00	425.98	0.00	T1+T2+T3+T4	425.98	
PORCENTAJE ALCANZADO TRIMESTRAL	0.00	0.00	150.00	0.00	PORCENTAJE ALCANZADO ANUAL	75.00	

PORCENTAJE DE CUMPLIMIENTO ALCANZADO EN EL TRIMESTRE: 150.00 %



SINFRA

JEFE ADMINISTRATIVO
MTRA. RUBÉN V. VELASCO
DIRECTORA ADMINISTRATIVA

TITULAR DE LA DEPENDENCIA
MTRD. JUAN ELIZABETH VARGAS
SECRETARIO

REPORTE DE AVANCE DE GESTIÓN
UR 106 - SECRETARÍA DE LAS INFRAESTRUCTURAS Y EL ORDENAMIENTO TERRITORIAL SUSTENTABLE
TERCER TRIMESTRE 2022



UE: 001-OFCINA DEL SECRETARIO DE LAS INFRAESTRUCTURAS Y EL ORDENAMIENTO TERRITORIAL SUSTENTABLE

ESTRUCTURA PROGRAMATICA							
PROGRAMA		SUBPROGRAMA		PROYECTO		OBRA/ACTIVIDAD	
207-FORTALECIMIENTO A LA INFRAESTRUCTURA FISICA EDUCATIVA		01-CONSTRUCCIÓN DE ESPACIOS EDUCATIVOS EN EL NIVEL BÁSICO		002-CONSTRUCCIÓN DE TECHADO EN EL ÁREA DE IMPARTICIÓN DE EDUCACIÓN FISICA DE LA ESCUELA "PRIMARIA BENITO JUAREZ" C.C.T. 20DPR0688Z		001-CONSTRUCCIÓN DE TECHADO EN EL ÁREA DE IMPARTICIÓN DE EDUCACIÓN FISICA DE LA ESCUELA "PRIMARIA BENITO JUAREZ" C.C.T. 20DPR0688Z	
POBLACION O AREA DE ENFOQUE POTENCIAL	ATRIBUTO DE LA POBLACION O AREA DE ENFOQUE:	ALUMNO DE EDUCACIÓN BÁSICA DE INSTITUCIÓN PÚBLICA		HOMBRES:	382524	MUJERES:	414400
						TOTAL:	796924
PRESUPUESTO ANUAL							
Aprobado	Ampliación	Reducción	Modificado	EJERCIDO T1	EJERCIDO T2	EJERCIDO T3	EJERCIDO T4
0.00	2,435,342.40	0.00	2,435,342.40	0.00	2,091,775.13	343,567.27	0.00
						TOTAL EJERCIDO AL TRIMESTRE VIGENTE	2,435,342.40
PRESUPUESTO TRIMESTRAL DE LA ACTIVIDAD							
Aprobado		Modificado	Comprometido	Devengado	Ejercido	% de Ejercido Vs. Modificado	
0.00		343,567.27	0.00	343,567.27	343,567.27	100.00	
DATOS DEL INDICADOR							
Nombre :	PORCENTAJE DE METROS CUADRADOS DE TECHADO CONSTRUIDO			Número de indicador :	2458		
Definición :	MIDE EL PORCENTAJE DE METROS CUADRADOS DE TECHADO CONSTRUIDO, RESPECTO A LOS PROGRAMADOS						
Método de Cálculo :	(METROS CUADRADOS DE TECHADO CONSTRUIDO/METROS CUADRADOS DE TECHADO PROGRAMADOS A CONSTRUIR) *100						
Tipo	Dimensión	Frecuencia de Medición	Forma de cálculo del Indicador	Tipo de Valor	Sentido Esperado		
GESTIÓN	EFICACIA	TRIMESTRAL	PORCENTAJE	FLUJO	ASCENDENTE		
MEDIOS DE VERIFICACIÓN / FUENTE INFORMACIÓN				SUPUESTO			
INFORME MENSUAL DE AVANCE FISICO FINANCIERO (IMAFF) INTEGRADO POR EL DEPARTAMENTO DE SEGUIMIENTO INFORMATICO DE OBRAS, DISPONIBLE EN LA SUBSECRETARÍA DE PLANEACIÓN Y PROGRAMACIÓN DE OBRA. (ACTUALIZACIÓN MENSUAL).				SE CUENTA CON DISPONIBILIDAD DE RECURSOS DE FONDOS FEDERALES Y ESTATALES PARA EL FINANCIAMIENTO DE LAS OBRAS O ACCIONES Y LAS CONDICIONES LABORALES Y ECONÓMICAS SON FAVORABLES.			
DATOS DE LA META							
Definición de la variable Meta:	1 - NÚMERO DE METROS CUADRADOS DE TECHADO CONSTRUIDO						
Unidad de medida:	15 - METRO CUADRADO						
LÍNEA BASE				VALOR PROGRAMADO ANUAL			
AÑO	2017	VALOR	23,450.73	AÑO	2022	VALOR	0.00
AVANCE TRIMESTRAL OBRA/ACTIVIDAD							
METAS	1er.TRIMESTRE	2o.TRIMESTRE	3er.TRIMESTRE	4o.TRIMESTRE	CUMPLIMIENTO DE METAS		
PROGRAMACION INICIAL	0.00	0.00	0.00	0.00	T1+T2+T3+T4		0.00
PROGRAMACION ACTUALIZADA	0.00	0.00	0.00		T1+T2+T3+T4		0.00
METAS ALCANZADAS	0.00	0.00	0.00	0.00	T1+T2+T3+T4		0.00
PORCENTAJE ALCANZADO TRIMESTRAL	0.00	0.00	0.00	0.00	PORCENTAJE ALCANZADO ANUAL		

PORCENTAJE DE CUMPLIMIENTO ALCANZADO EN EL TRIMESTRE: 0 %



SINFRA

JEFE ADMINISTRATIVO
MTRA RUBI OLGA VELASCO
DIRECTORA ADMINISTRATIVA

TITULAR DE LA REPRESENTACIÓN
MTRA ADRIANA LIZBETH VARGAS
SECRETARÍA

REPORTE DE AVANCE DE GESTIÓN
UR 106 - SECRETARÍA DE LAS INFRAESTRUCTURAS Y EL ORDENAMIENTO TERRITORIAL SUSTENTABLE
TERCER TRIMESTRE 2022



UE: 001-OFICINA DEL SECRETARIO DE LAS INFRAESTRUCTURAS Y EL ORDENAMIENTO TERRITORIAL SUSTENTABLE

ESTRUCTURA PROGRAMÁTICA									
PROGRAMA		SUBPROGRAMA		PROYECTO			OBRA/ACTIVIDAD		
207-FORTALECIMIENTO A LA INFRAESTRUCTURA FÍSICA EDUCATIVA		01-CONSTRUCCIÓN DE ESPACIOS EDUCATIVOS EN EL NIVEL BÁSICO		076-CONSTRUCCIÓN DE TECHADO EN ÁREA DE IMPARTICIÓN DE EDUCACIÓN FÍSICA EN LA ESCUELA PRIMARIA GENERAL "VICENTE GUERRERO" CLAVE 20DPR09210, EN LA LOCALIDAD DE SAN PABLO HUIXTEPEC, MUNICIPIO DE SAN PABLO HUIXTEPEC.			001-CONSTRUCCIÓN DE TECHADO EN ÁREA DE IMPARTICIÓN DE EDUCACIÓN FÍSICA EN LA ESCUELA PRIMARIA GENERAL "VICENTE GUERRERO" CLAVE 20DPR09210, EN LA LOCALIDAD DE SAN PABLO HUIXTEPEC, MUNICIPIO DE SAN PABLO HUIXTEPEC.		
POBLACIÓN O ÁREA DE ENFOQUE POTENCIAL	ATRIBUTO DE LA POBLACION O ÁREA DE ENFOQUE:	ALUMNO DE EDUCACIÓN BÁSICA DE INSTITUCIÓN PÚBLICA		HOMBRES:	382524	MUJERES:	414400	TOTAL:	796924
PRESUPUESTO ANUAL									
Aprobado	Ampliación	Reducción	Modificado	EJERCIDO T1		EJERCIDO T2		EJERCIDO T3	
0.00	2,824,219.18	2,824,219.18	0.00	0.00		0.00		0.00	
PRESUPUESTO TRIMESTRAL DE LA ACTIVIDAD									
Aprobado		Modificado		Comprometido		Devengado		Ejercido	
0.00		0.00		0.00		0.00		0.00	
DATOS DEL INDICADOR									
Nombre : PORCENTAJE DE METROS CUADRADOS DE TECHADO CONSTRUIDO				Número de Indicador :		2458			
Definición : MIDE EL PORCENTAJE DE METROS CUADRADOS DE TECHADO CONSTRUIDO, RESPECTO A LOS PROGRAMADOS									
Método de Cálculo : (METROS CUADRADOS DE TECHADO CONSTRUIDO/METROS CUADRADOS DE TECHADO PROGRAMADOS A CONSTRUIR) *100									
Tipo	Dimensión		Frecuencia de Medición		Forma de cálculo del Indicador		Tipo de Valor		Sentido Esperado
GESTIÓN	EFICACIA		TRIMESTRAL		PORCENTAJE		FLUJO		ASCENDENTE
MEDIOS DE VERIFICACIÓN / FUENTE INFORMACIÓN					SUPUESTO				
INFORME MENSUAL DE AVANCE FÍSICO FINANCIERO (IMAFF) INTEGRADO POR EL DEPARTAMENTO DE SEGUIMIENTO INFORMÁTICO DE OBRAS, DISPONIBLE EN LA SUBSECRETARÍA DE PLANEACIÓN Y PROGRAMACIÓN DE OBRA. (ACTUALIZACIÓN MENSUAL).					SE CUENTA CON DISPONIBILIDAD DE RECURSOS DE FONDOS FEDERALES Y ESTATALES PARA EL FINANCIAMIENTO DE LAS OBRAS O ACCIONES Y LAS CONDICIONES LABORALES Y ECONÓMICAS SON FAVORABLES.				
DATOS DE LA META									
Definición de la variable Meta: 1 - NÚMERO DE METROS CUADRADOS DE TECHADO CONSTRUIDO									
Unidad de medida: 15 - METRO CUADRADO									
LÍNEA BASE					VALOR PROGRAMADO ANUAL				
AÑO	2017		VALOR		23,450.73	AÑO	2022		VALOR
									520.80
AVANCE TRIMESTRAL OBRA/ACTIVIDAD									
METAS	1er.TRIMESTRE		2o.TRIMESTRE		3er.TRIMESTRE		4o.TRIMESTRE		CUMPLIMIENTO DE METAS
PROGRAMACION INICIAL	0.00		173.60		260.40		86.80		T1+T2+T3+T4 520.80
PROGRAMACION ACTUALIZADA	0.00		173.60		260.40				T1+T2+T3+T4 434.00
METAS ALCANZADAS	0.00		0.00		0.00		0.00		T1+T2+T3+T4 0.00
PORCENTAJE ALCANZADO TRIMESTRAL	0.00		0.00		0.00		0.00		PORCENTAJE ALCANZADO ANUAL 0.00

PORCENTAJE DE CUMPLIMIENTO ALCANZADO EN EL TRIMESTRE: 0.00 %



SINFRA

JEFE ADMINISTRATIVO
 MTRA. RUBI OLIVO VELASCO
 DIRECTORA ADMINISTRATIVA

TITULAR DE LA DEPENDENCIA
 MTRD. INEDELIZANO VILLAS
 SECRETARIO

REPORTE DE AVANCE DE GESTIÓN
UR 106 - SECRETARÍA DE LAS INFRAESTRUCTURAS Y EL ORDENAMIENTO TERRITORIAL SUSTENTABLE
TERCER TRIMESTRE 2022



UE: 001-OFICINA DEL SECRETARIO DE LAS INFRAESTRUCTURAS Y EL ORDENAMIENTO TERRITORIAL SUSTENTABLE

ESTRUCTURA PROGRAMÁTICA							
PROGRAMA		SUBPROGRAMA		PROYECTO		OBRA/ACTIVIDAD	
207-FORTALECIMIENTO A LA INFRAESTRUCTURA FÍSICA EDUCATIVA		01-CONSTRUCCIÓN DE ESPACIOS EDUCATIVOS EN EL NIVEL BÁSICO		084-CONSTRUCCIÓN DE TECHADO EN EL AREA DE IMPARTICION DE EDUCACION FISICA DE LA ESCUELA TELESECUNDARIA CLAVE: 20DTV0105D, DE SAN JUAN BAUTISTA GUELACHE, SAN JUAN BAUTISTA GUELACHE, ETLA, OAXACA		001-CONSTRUCCIÓN DE TECHADO EN EL AREA DE IMPARTICION DE EDUCACION FISICA DE LA ESCUELA TELESECUNDARIA CLAVE: 20DTV0105D, DE SAN JUAN BAUTISTA GUELACHE, SAN JUAN BAUTISTA GUELACHE, ETLA, OAXACA	
POBLACIÓN O ÁREA DE ENFOQUE POTENCIAL	ATRIBUTO DE LA POBLACIÓN O ÁREA DE ENFOQUE:	ALUMNO DE EDUCACIÓN BÁSICA DE INSTITUCIÓN PÚBLICA		HOMBRES:	382524	MUJERES:	414400
				TOTAL:		796924	
PRESUPUESTO ANUAL							
Aprobado	Ampliación	Reducción	Modificado	EJERCIDO T1	EJERCIDO T2	EJERCIDO T3	EJERCIDO T4
0.00	2,584,000.00	0.00	2,584,000.00	0.00	0.00	0.00	0.00
				TOTAL EJERCIDO AL TRIMESTRE VIGENTE			
				0.00			
PRESUPUESTO TRIMESTRAL DE LA ACTIVIDAD							
Aprobado		Modificado		Comprometido	Devengado	Ejercido	% de Ejercido Vs. Modificado
0.00		0.00		2,583,900.00	0.00	0.00	nan
DATOS DEL INDICADOR							
Nombre :	PORCENTAJE DE METROS CUADRADOS DE TECHADO CONSTRUIDO			Número de Indicador :	2458		
Definición :	MIDE EL PORCENTAJE DE METROS CUADRADOS DE TECHADO CONSTRUIDO, RESPECTO A LOS PROGRAMADOS						
Método de Cálculo :	(METROS CUADRADOS DE TECHADO CONSTRUIDO/METROS CUADRADOS DE TECHADO PROGRAMADOS A CONSTRUIR) *100						
Tipo	Dimensión	Frecuencia de Medición	Forma de cálculo del indicador		Tipo de Valor	Sentido Esperado	
GESTIÓN	EFICACIA	TRIMESTRAL	PORCENTAJE		FLUJO	ASCENDENTE	
MEDIOS DE VERIFICACIÓN / FUENTE INFORMACIÓN				SUPUESTO			
INFORME MENSUAL DE AVANCE FISICO FINANCIERO (IMAFF) INTEGRADO POR EL DEPARTAMENTO DE SEGUIMIENTO INFORMATICO DE OBRAS, DISPONIBLE EN LA SUBSECRETARÍA DE PLANEACIÓN Y PROGRAMACIÓN DE OBRA. (ACTUALIZACIÓN MENSUAL).				SE CUENTA CON DISPONIBILIDAD DE RECURSOS DE FONDOS FEDERALES Y ESTATALES PARA EL FINANCIAMIENTO DE LAS OBRAS O ACCIONES Y LAS CONDICIONES LABORALES Y ECONÓMICAS SON FAVORABLES.			
DATOS DE LA META							
Definición de la variable Meta:	1 - NÚMERO DE METROS CUADRADOS DE TECHADO CONSTRUIDO						
Unidad de medida:	15 - METRO CUADRADO						
LÍNEA BASE				VALOR PROGRAMADO ANUAL			
AÑO	2017	VALOR	23,450.73	AÑO	2022	VALOR	483.60
AVANCE TRIMESTRAL OBRA/ACTIVIDAD							
METAS	1er.TRIMESTRE	2o.TRIMESTRE	3er.TRIMESTRE	4o.TRIMESTRE	CUMPLIMIENTO DE METAS		
PROGRAMACIÓN INICIAL	0.00	0.00	161.20	322.40	T1+T2+T3+T4	483.60	
PROGRAMACIÓN ACTUALIZADA	0.00	0.00	161.20		T1+T2+T3+T4	161.20	
METAS ALCANZADAS	0.00	0.00	0.00	0.00	T1+T2+T3+T4	0.00	
PORCENTAJE ALCANZADO TRIMESTRAL	0.00	0.00	0.00	0.00	PORCENTAJE ALCANZADO ANUAL	0.00	

PORCENTAJE DE CUMPLIMIENTO ALCANZADO EN EL TRIMESTRE: 0.00 %



SINFRA

JEFE ADMINISTRATIVO
 MTRA. RUBI OLIVERO VELASCO
 DIRECTORA ADMINISTRATIVA

TITULAR DE LA DEPENDENCIA
 MTR. JAVIER URZANO VARGAS
 SECRETARIO

REPORTE DE AVANCE DE GESTIÓN
UR 106 - SECRETARÍA DE LAS INFRAESTRUCTURAS Y EL ORDENAMIENTO TERRITORIAL SUSTENTABLE
TERCER TRIMESTRE 2022



Gobierno del Estado

UE: 001-OFICINA DEL SECRETARIO DE LAS INFRAESTRUCTURAS Y EL ORDENAMIENTO TERRITORIAL SUSTENTABLE

ESTRUCTURA PROGRAMÁTICA							
PROGRAMA		SUBPROGRAMA		PROYECTO		OBRA/ACTIVIDAD	
207-FORTALECIMIENTO A LA INFRAESTRUCTURA FÍSICA EDUCATIVA		01-CONSTRUCCIÓN DE ESPACIOS EDUCATIVOS EN EL NIVEL BÁSICO		081-CONSTRUCCIÓN DE TECHADO DE CANCHA DE USOS MÚLTIPLES DE LA ESCUELA TELESECUNDARIA, CLAVE: 20DTV0568L, EN LA LOCALIDAD DE EL CALVARIO, MUNICIPIO DE SANTIAGO ATITLÁN		001-CONSTRUCCIÓN DE TECHADO DE CANCHA DE USOS MÚLTIPLES DE LA ESCUELA TELESECUNDARIA, CLAVE: 20DTV0568L, EN LA LOCALIDAD DE EL CALVARIO, MUNICIPIO DE SANTIAGO ATITLÁN	
POBLACIÓN O ÁREA DE ENFOQUE POTENCIAL	ATRIBUTO DE LA POBLACIÓN O ÁREA DE ENFOQUE:	ALUMNO DE EDUCACIÓN BÁSICA DE INSTITUCIÓN PÚBLICA		HOMBRES:	382524	MUJERES:	414400
				TOTAL:			796924
PRESUPUESTO ANUAL							
Aprobado	Ampliación	Reducción	Modificado	EJERCIDO T1	EJERCIDO T2	EJERCIDO T3	EJERCIDO T4
0.00	3,265,444.13	0.00	3,265,444.13	0.00	0.00	0.00	0.00
				TOTAL EJERCIDO AL TRIMESTRE VIGENTE		0.00	
PRESUPUESTO TRIMESTRAL DE LA ACTIVIDAD							
Aprobado	Modificado	Comprometido	Devengado	Ejercido	% de Ejercido Vs. Modificado		
0.00	0.00	3,264,986.00	0.00	0.00	nan		
DATOS DEL INDICADOR							
Nombre :	PORCENTAJE DE METROS CUADRADOS DE TECHADO CONSTRUIDO			Número de Indicador :	2458		
Definición :	MIDE EL PORCENTAJE DE METROS CUADRADOS DE TECHADO CONSTRUIDO, RESPECTO A LOS PROGRAMADOS						
Método de Cálculo :	(METROS CUADRADOS DE TECHADO CONSTRUIDO/METROS CUADRADOS DE TECHADO PROGRAMADOS A CONSTRUIR) *100						
Tipo	Dimensión	Frecuencia de Medición	Forma de cálculo del indicador	Tipo de Valor	Sentido Esperado		
GESTIÓN	EFICACIA	TRIMESTRAL	PORCENTAJE	FLUJO	ASCENDENTE		
MEDIOS DE VERIFICACIÓN / FUENTE INFORMACIÓN				SUPUESTO			
INFORME MENSUAL DE AVANCE FÍSICO FINANCIERO (IMAFF) INTEGRADO POR EL DEPARTAMENTO DE SEGUIMIENTO INFORMÁTICO DE OBRAS, DISPONIBLE EN LA SUBSECRETARÍA DE PLANEACIÓN Y PROGRAMACIÓN DE OBRA. (ACTUALIZACIÓN MENSUAL).				SE CUENTA CON DISPONIBILIDAD DE RECURSOS DE FONDOS FEDERALES Y ESTATALES PARA EL FINANCIAMIENTO DE LAS OBRAS O ACCIONES Y LAS CONDICIONES LABORALES Y ECONÓMICAS SON FAVORABLES.			
DATOS DE LA META							
Definición de la variable Meta:	1 - NÚMERO DE METROS CUADRADOS DE TECHADO CONSTRUIDO						
Unidad de medida:	15 - METRO CUADRADO						
LÍNEA BASE				VALOR PROGRAMADO ANUAL			
AÑO	2017	VALOR	23,450.73	AÑO	2022	VALOR	709.69
AVANCE TRIMESTRAL OBRA/ACTIVIDAD							
METAS	1er.TRIMESTRE	2o.TRIMESTRE	3er.TRIMESTRE	4o.TRIMESTRE	CUMPLIMIENTO DE METAS		
PROGRAMACIÓN INICIAL	0.00	0.00	354.84	354.85	T1+T2+T3+T4	709.69	
PROGRAMACIÓN ACTUALIZADA	0.00	0.00	354.84		T1+T2+T3+T4	354.84	
METAS ALCANZADAS	0.00	0.00	106.45	0.00	T1+T2+T3+T4	106.45	
PORCENTAJE ALCANZADO TRIMESTRAL	0.00	0.00	30.00	0.00	PORCENTAJE ALCANZADO ANUAL	15.00	

PORCENTAJE DE CUMPLIMIENTO ALCANZADO EN EL TRIMESTRE: 30.00 %



SINFRA

JEFE ADMINISTRATIVO
 MTRA. RUBI OLIVERA VELASCO
 DIRECTORA ADMINISTRATIVA

TITULAR DE LA DEPENDENCIA
 MTR. JAVIER LAZZANO VARGAS
 SECRETARIO

REPORTE DE AVANCE DE GESTIÓN
UR 106 - SECRETARÍA DE LAS INFRAESTRUCTURAS Y EL ORDENAMIENTO TERRITORIAL SUSTENTABLE
TERCER TRIMESTRE 2022



UE: 001-OFCINA DEL SECRETARIO DE LAS INFRAESTRUCTURAS Y EL ORDENAMIENTO TERRITORIAL SUSTENTABLE

ESTRUCTURA PROGRAMATICA							
PROGRAMA		SUBPROGRAMA		PROYECTO		OBRA/ACTIVIDAD	
207-FORTALECIMIENTO A LA INFRAESTRUCTURA FÍSICA EDUCATIVA		01-CONSTRUCCIÓN DE ESPACIOS EDUCATIVOS EN EL NIVEL BÁSICO		073-CONSTRUCCIÓN DE CANCHA DE USOS MÚLTIPLES Y TECHADO EN LA ESCUELA PRIMARIA BILINGÜE 724 DE FEBRERO? CON CLAVE 20DPB2251B, EN LA LOCALIDAD DE CHALCATONGO DE HIDALGO, MUNICIPIO DE CHALCATONGO DE HIDALGO		001-CONSTRUCCIÓN DE CANCHA DE USOS MÚLTIPLES Y TECHADO EN LA ESCUELA PRIMARIA BILINGÜE 724 DE FEBRERO? CON CLAVE 20DPB2251B, EN LA LOCALIDAD DE CHALCATONGO DE HIDALGO, MUNICIPIO DE CHALCATONGO DE HIDALGO.	
POBLACIÓN O ÁREA DE ENFOQUE POTENCIAL	ATRIBUTO DE LA POBLACIÓN O ÁREA DE ENFOQUE:	ALUMNO DE EDUCACIÓN BÁSICA DE INSTITUCIÓN PÚBLICA		HOMBRES:	382524	MUJERES:	414400
				TOTAL:			796924
PRESUPUESTO ANUAL							
Aprobado	Ampliación	Reducción	Modificado	EJERCIDO T1	EJERCIDO T2	EJERCIDO T3	EJERCIDO T4
0.00	2,526,737.38	2,526,737.38	0.00	0.00	0.00	0.00	0.00
				TOTAL EJERCIDO AL TRIMESTRE VIGENTE		0.00	
PRESUPUESTO TRIMESTRAL DE LA ACTIVIDAD							
Aprobado		Modificado		Comprometido	Devengado	Ejercido	% de Ejercido Vs. Modificado
0.00		0.00		0.00	0.00	0.00	nan
DATOS DEL INDICADOR							
Nombre :	PORCENTAJE DE METROS CUADRADOS DE TECHADO Y CANCHA DEPORTIVA CONSTRUIDOS			Número de indicador :	2459		
Definición :	MIDE EL PORCENTAJE DE METROS CUADRADOS DE TECHADO Y CANCHA DEPORTIVA CONSTRUIDOS, RESPECTO A LOS PROGRAMADOS						
Método de Cálculo :	(METROS CUADRADOS DE TECHADO Y CANCHA DEPORTIVA CONSTRUIDOS / METROS CUADRADOS DE TECHADO Y CANCHA DEPORTIVA PROGRAMADOS) * 100						
Tipo	Dimensión	Frecuencia de Medición	Forma de cálculo del indicador		Tipo de Valor	Sentido Esperado	
GESTIÓN	EFICACIA	TRIMESTRAL	PORCENTAJE		FLUJO	ASCENDENTE	
MEDIOS DE VERIFICACIÓN / FUENTE INFORMACIÓN				SUPUESTO			
INFORME MENSUAL DE AVANCE FÍSICO FINANCIERO (IMAFF) INTEGRADO POR EL DEPARTAMENTO DE SEGUIMIENTO INFORMÁTICO DE OBRAS, DISPONIBLE EN LA SUBSECRETARÍA DE PLANEACIÓN Y PROGRAMACIÓN DE OBRA. (ACTUALIZACIÓN MENSUAL).				SE CUENTA CON DISPONIBILIDAD DE RECURSOS DE FONDOS FEDERALES Y ESTATALES PARA EL FINANCIAMIENTO DE LAS OBRAS O ACCIONES Y LAS CONDICIONES LABORALES Y ECONÓMICAS SON FAVORABLES.			
DATOS DE LA META							
Definición de la variable Meta:	1 - METROS CUADRADOS DE TECHADO Y CANCHA DEPORTIVA CONSTRUIDOS						
Unidad de medida:	15 - METRO CUADRADO						
LÍNEA BASE				VALOR PROGRAMADO ANUAL			
AÑO	2017	VALOR	23,450.73	AÑO	2022	VALOR	634.34
AVANCE TRIMESTRAL OBRA/ACTIVIDAD							
METAS	1er.TRIMESTRE	2o.TRIMESTRE	3er.TRIMESTRE	4o.TRIMESTRE	CUMPLIMIENTO DE METAS		
PROGRAMACION INICIAL	0.00	211.44	317.16	105.74	T1+T2+T3+T4	634.34	
PROGRAMACION ACTUALIZADA	0.00	211.44	317.16		T1+T2+T3+T4	529.60	
METAS ALCANZADAS	0.00	0.00	0.00	0.00	T1+T2+T3+T4	0.00	
PORCENTAJE ALCANZADO TRIMESTRAL	0.00	0.00	0.00	0.00	PORCENTAJE ALCANZADO ANUAL	0.00	

PORCENTAJE DE CUMPLIMIENTO ALCANZADO EN EL TRIMESTRE: 0.00 %

JEFE ADMINISTRATIVO
 MTRA. RUFINO VELASCO
 DIRECTORA ADMINISTRATIVA



SINFRA

TITULAR DE LA DEPENDENCIA
 MTR. JAVIER LARA VARGÁS
 SECRETARIO

REPORTE DE AVANCE DE GESTIÓN

UR 106 - SECRETARÍA DE LAS INFRAESTRUCTURAS Y EL ORDENAMIENTO TERRITORIAL SUSTENTABLE

TERCER TRIMESTRE 2022



ALINEACIÓN PED:

ESTRATEGIA: 01-AMPLIAR, MODERNIZAR Y MEJORAR LA INFRAESTRUCTURA FÍSICA EDUCATIVA BÁSICA Y NORMAL TOMANDO EN CUENTA LAS CARACTERÍSTICAS DE LOS CONTEXTOS LOCALES Y LOS REQUERIMIENTOS ACTUALES EN MATERIA PEDAGÓGICA.
 LÍNEAS DE ACCIÓN: 02-ASEGURAR QUE LOS PLANTELES EDUCATIVOS DISPONGAN DE INSTALACIONES ELÉCTRICAS E HIDROSANITARIAS ADECUADAS Y QUE NO PRESENTEN CONDICIONES QUE PONGAN EN RIESGO LA INTEGRIDAD DE LAS Y LOS ESCOLARES.
 UE: 001-OFCINA DEL SECRETARIO DE LAS INFRAESTRUCTURAS Y EL ORDENAMIENTO TERRITORIAL SUSTENTABLE

MATRIZ DE INDICADORES PARA RESULTADOS:

COMPONENTE: 432-ESPACIO EDUCATIVO EN EL NIVEL BÁSICO REPARADO
 ACTIVIDAD: 152-REPARAR ESPACIO EDUCATIVO

ESTRUCTURA PROGRAMÁTICA							
PROGRAMA		SUBPROGRAMA		PROYECTO		OBRA/ACTIVIDAD	
207-FORTEALECIMIENTO A LA INFRAESTRUCTURA FÍSICA EDUCATIVA		02-REPARACIÓN DE ESPACIOS EDUCATIVOS EN EL NIVEL BÁSICO		004-REHABILITACIÓN DEL JARDÍN DE NIÑOS JAIME TORRES BODET CLAVE: 20DJN00060 EN LA LOCALIDAD DE SANTA LUCIA DEL CAMINO EN EL MUNICIPIO DE SANTA LUCIA DEL CAMINO		001-REHABILITACION DEL JARDIN DE NIÑOS JAIME TORRES BODET CLAVE: 20DJN00060 EN LA LOCALIDAD DE SANTA LUCIA DEL CAMINO EN EL MUNICIPIO DE SANTA LUCIA DEL CAMINO	
POBLACIÓN O ÁREA DE ENFOQUE POTENCIAL	ATRIBUTO DE LA POBLACIÓN O ÁREA DE ENFOQUE:	ALUMNO DE EDUCACIÓN BÁSICA DE INSTITUCIÓN PÚBLICA		HOMBRES:	382524	MUJERES:	414400
						TOTAL:	796924

PRESUPUESTO ANUAL							
Aprobado	Ampliación	Reducción	Modificado	EJERCIDO T1	EJERCIDO T2	EJERCIDO T3	EJERCIDO T4
0.00	4,916,432.65	0.00	4,916,432.65	0.00	0.00	793,888.71	0.00
						TOTAL EJERCIDO AL TRIMESTRE VIGENTE	793,888.71

PRESUPUESTO TRIMESTRAL DE LA ACTIVIDAD						
Aprobado	Modificado	Comprometido	Devengado	Ejercido	% de Ejercido Vs. Modificado	
0.00	793,888.71	4,915,075.05	793,888.71	793,888.71	100.00	

DATOS DEL INDICADOR						
Tipo	Dimensión	Frecuencia de Medición	Forma de cálculo del indicador	Tipo de Valor	Sentido Esperado	
GESTIÓN	EFICACIA	TRIMESTRAL	PORCENTAJE	FLUJO	ASCENDENTE	

MEDIOS DE VERIFICACIÓN / FUENTE INFORMACIÓN: INFORME MENSUAL DE AVANCE FÍSICO FINANCIERO (IMAFF) INTEGRADO POR EL DEPARTAMENTO DE SEGUIMIENTO INFORMÁTICO DE OBRAS, DISPONIBLE EN LA SUBSECRETARÍA DE PLANEACIÓN Y PROGRAMACIÓN DE OBRA. (ACTUALIZACIÓN MENSUAL).
 SUPUESTO: SE CUENTA CON DISPONIBILIDAD DE RECURSOS DE FONDOS FEDERALES Y ESTATALES PARA EL FINANCIAMIENTO DE LAS OBRAS O ACCIONES Y LAS CONDICIONES LABORALES Y ECONÓMICAS SON FAVORABLES.

DATOS DE LA META	
Definición de la variable Meta:	1 - NÚMERO DE METROS CUADRADOS DE ESPACIOS EDUCATIVOS REPARADOS
Unidad de medida:	15 - METRO CUADRADO

LÍNEA BASE			VALOR PROGRAMADO ANUAL		
AÑO	2018	VALOR	AÑO	2022	VALOR
		1,515.53			874.43

AVANCE TRIMESTRAL OBRA/ACTIVIDAD						
METAS	1er.TRIMESTRE	2o.TRIMESTRE	3er.TRIMESTRE	4o.TRIMESTRE	CUMPLIMIENTO DE METAS	
PROGRAMACIÓN INICIAL	0.00	0.00	437.22	437.21	T1+T2+T3+T4	874.43
PROGRAMACIÓN ACTUALIZADA	0.00	0.00	437.22		T1+T2+T3+T4	437.22
METAS ALCANZADAS	0.00	0.00	0.00	0.00	T1+T2+T3+T4	0.00
PORCENTAJE ALCANZADO TRIMESTRAL	0.00	0.00	0.00	0.00	PORCENTAJE ALCANZADO ANUAL	0.00

PORCENTAJE DE CUMPLIMIENTO ALCANZADO EN EL TRIMESTRE: 0.00 %

JEFE ADMINISTRATIVO
 MTRA. RUBI OLIVO VELASCO
 DIRECTORA ADMINISTRATIVA



SINFRA

TITULAR DE LA DEPENDENCIA UNIDAD
 MTR. JAVIER LEGANO VARGAS
 SECRETARIO

REPORTE DE AVANCE DE GESTIÓN

UR 106 - SECRETARÍA DE LAS INFRAESTRUCTURAS Y EL ORDENAMIENTO TERRITORIAL SUSTENTABLE

TERCER TRIMESTRE 2022



Gobierno del Estado

UE: 001-OFICINA DEL SECRETARIO DE LAS INFRAESTRUCTURAS Y EL ORDENAMIENTO TERRITORIAL SUSTENTABLE

ESTRUCTURA PROGRAMÁTICA							
PROGRAMA		SUBPROGRAMA		PROYECTO		OBRA/ACTIVIDAD	
207-FORTALECIMIENTO A LA INFRAESTRUCTURA FÍSICA EDUCATIVA		02-REPARACIÓN DE ESPACIOS EDUCATIVOS EN EL NIVEL BÁSICO		005-REHABILITACIÓN DE LA ESCUELA TELESECUNDARIA CLAVE: 20DTV1675A EN LA LOCALIDAD DE SAN MIGUEL EJUTLA EN EL MUNICIPIO DE SAN MIGUEL EJUTLA		001-REHABILITACIÓN DE LA ESCUELA TELESECUNDARIA CLAVE: 20DTV1675A EN LA LOCALIDAD DE SAN MIGUEL EJUTLA EN EL MUNICIPIO DE SAN MIGUEL EJUTLA	
POBLACIÓN O ÁREA DE ENFOQUE POTENCIAL	ATRIBUTO DE LA POBLACIÓN O ÁREA DE ENFOQUE:	ALUMNO DE EDUCACIÓN BÁSICA DE INSTITUCIÓN PÚBLICA		HOMBRES:	382524	MUJERES:	414400
						TOTAL:	796924
PRESUPUESTO ANUAL							
Aprobado	Ampliación	Reducción	Modificado	EJERCIDO T1	EJERCIDO T2	EJERCIDO T3	EJERCIDO T4
0.00	3,103,231.16	0.00	3,103,231.16	0.00	0.00	220,040.62	0.00
TOTAL EJERCIDO AL TRIMESTRE VIGENTE							220,040.62
PRESUPUESTO TRIMESTRAL DE LA ACTIVIDAD							
Aprobado	Modificado	Comprometido	Devengado	Ejercido	% de Ejercido Vs. Modificado		
0.00	220,040.62	3,101,533.57	220,040.62	220,040.62	100.00		
DATOS DEL INDICADOR							
Nombre :	PORCENTAJE DE METROS CUADRADOS DE ESPACIOS EDUCATIVOS REPARADOS			Número de Indicador :	2454		
Definición :	MIDE EL PORCENTAJE DE METROS CUADRADOS DE ESPACIOS EDUCATIVOS REPARADOS, RESPECTO A LOS PROGRAMADOS A REPARAR						
Método de Cálculo :	(NÚMERO DE METROS CUADRADOS DE ESPACIOS EDUCATIVOS REPARADOS/NÚMERO DE METROS CUADRADOS DE ESPACIOS EDUCATIVOS PROGRAMADOS A REPARAR)*100						
Tipo	Dimensión	Frecuencia de Medición	Forma de cálculo del indicador	Tipo de Valor	Sentido Esperado		
GESTIÓN	EFICACIA	TRIMESTRAL	PORCENTAJE	FLUJO	ASCENDENTE		
MEDIOS DE VERIFICACIÓN / FUENTE INFORMACIÓN				SUPUESTO			
INFORME MENSUAL DE AVANCE FÍSICO FINANCIERO (IMAFF) INTEGRADO POR EL DEPARTAMENTO DE SEGUIMIENTO INFORMÁTICO DE OBRAS, DISPONIBLE EN LA SUBSECRETARÍA DE PLANEACIÓN Y PROGRAMACIÓN DE OBRA. (ACTUALIZACIÓN MENSUAL).				SE CUENTA CON DISPONIBILIDAD DE RECURSOS DE FONDOS FEDERALES Y ESTATALES PARA EL FINANCIAMIENTO DE LAS OBRAS O ACCIONES Y LAS CONDICIONES LABORALES Y ECONÓMICAS SON FAVORABLES.			
DATOS DE LA META							
Definición de la variable Meta:	1 - NÚMERO DE METROS CUADRADOS DE ESPACIOS EDUCATIVOS REPARADOS						
Unidad de medida:	15 - METRO CUADRADO						
LÍNEA BASE				VALOR PROGRAMADO ANUAL			
AÑO	2018	VALOR	1,515.53	AÑO	2022	VALOR	968.15
AVANCE TRIMESTRAL OBRA/ACTIVIDAD							
METAS	1er.TRIMESTRE	2o.TRIMESTRE	3er.TRIMESTRE	4o.TRIMESTRE	CUMPLIMIENTO DE METAS		
PROGRAMACIÓN INICIAL	0.00	0.00	484.08	484.07	T1+T2+T3+T4	968.15	
PROGRAMACIÓN ACTUALIZADA	0.00	0.00	484.08		T1+T2+T3+T4	484.08	
METAS ALCANZADAS	0.00	0.00	145.22	0.00	T1+T2+T3+T4	145.22	
PORCENTAJE ALCANZADO TRIMESTRAL	0.00	0.00	30.00	0.00	PORCENTAJE ALCANZADO ANUAL	15.00	

PORCENTAJE DE CUMPLIMIENTO ALCANZADO EN EL TRIMESTRE: 30.00 %



SINFRA

JEFE ADMINISTRATIVO
MTRA. RUBOLIVO VELASCO
DIRECTORA ADMINISTRATIVA

TITULAR DE LA DEPENDENCIA ENTIDAD
MTR. JAVIER LAZCANO VARGAS
SECRETARIO