PLANTA

## PLANTA TOPOGRAFICA

ESC: 1:125

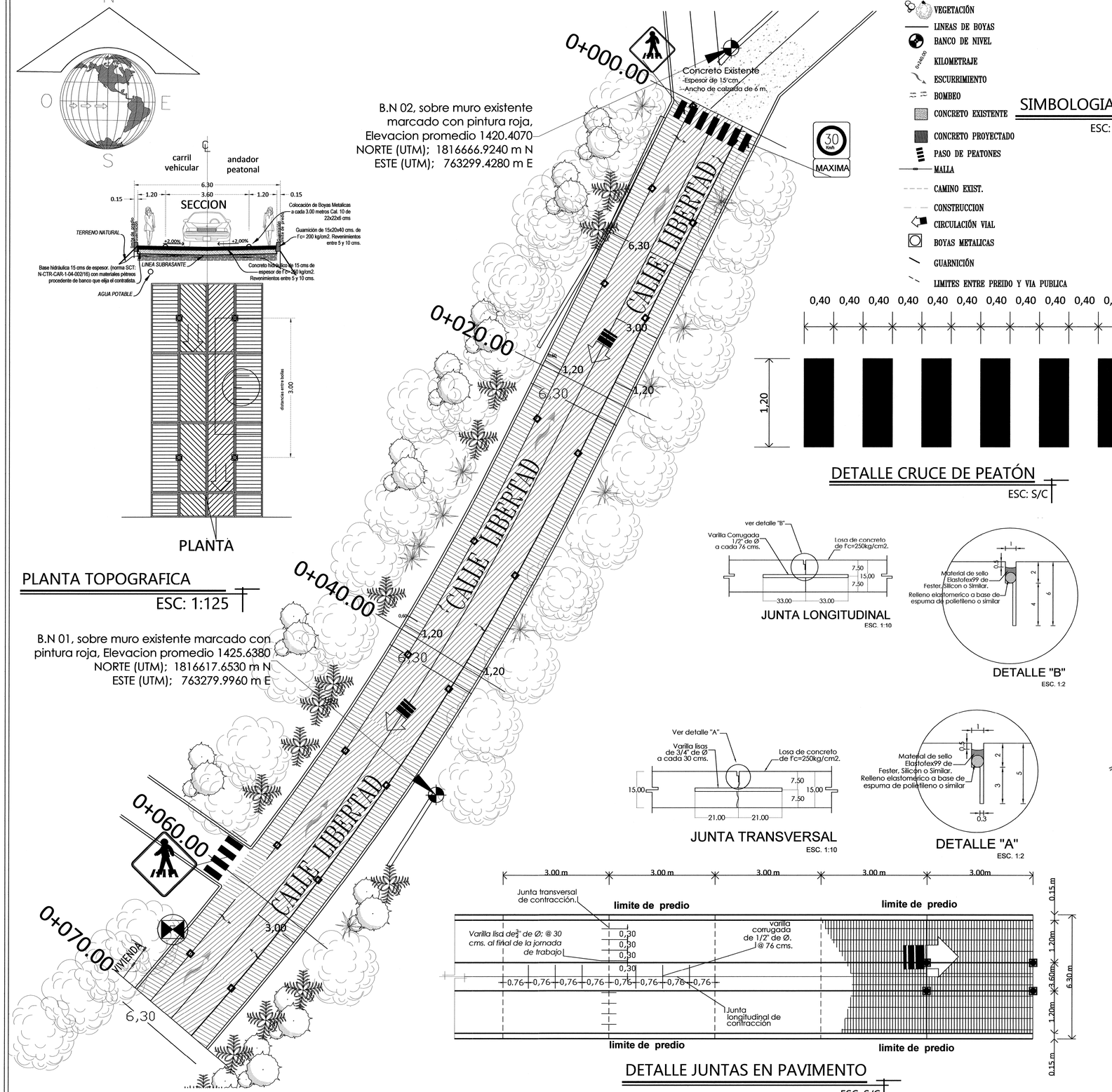


## SIMBOLOGIA

ESC: S/C

- POSTE DE CFE
- VEGETACIÓN
- LINEAS DE BOYAS
- BANCO DE NIVEL
- KILOMETRAJE
- ESCURRIMIENTO
- BOMBEO
- CONCRETO EXISTENTE
- CONCRETO PROYECTADO
- PASO DE PEATONES
- MALLA
- CAMINO EXIST.
- CONSTRUCCION
- CIRCULACIÓN VIAL
- BOYAS METALICAS
- GUARNICIÓN
- LIMITES ENTRE PREIDO Y VIA PUBLICA




## DETALLE CRUCE DE PEATÓN

ESC: S/C

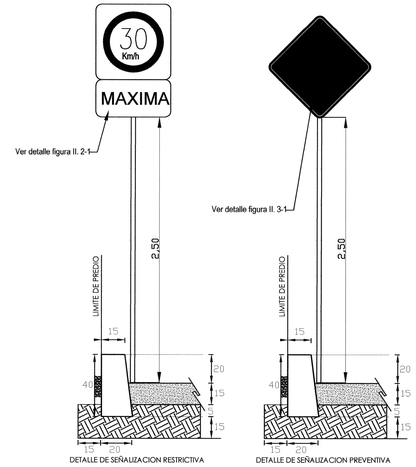


## DETALLE SEÑALAMIENTO

ESC: S/C




## JUNTA LONGITUDINAL

ESC. 1:10




## DETALLE "B"

ESC. 1:2




## JUNTA TRANSVERSAL

ESC. 1:10




## DETALLE "A"

ESC. 1:2




## DETALLE JUNTAS EN PAVIMENTO

ESC: S/C

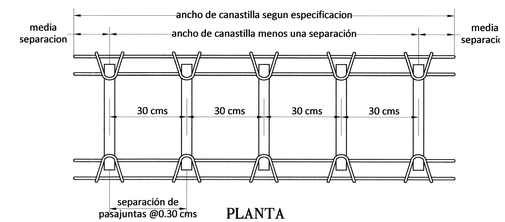


PLANTA

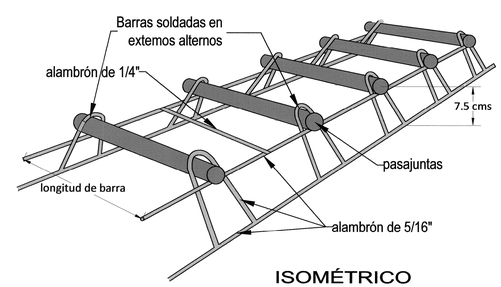


ISOMÉTRICO

## DETALLE SILLETAS

ESC: S/C

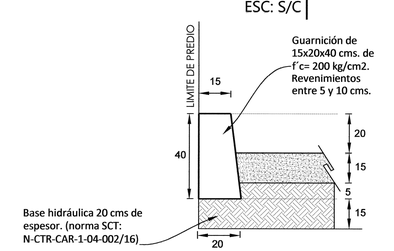


## DETALLE GUARNICIÓN

ESC: S/C

### CROQUIS DE MACROLOCALIZACIÓN

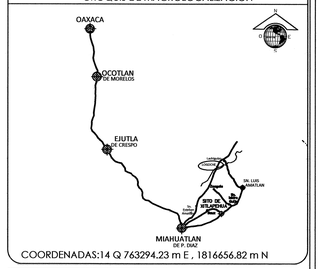


COORDENADAS:14 Q 763294.23 m E , 1816656.82 m N

### CROQUIS DE MICROLOCALIZACIÓN

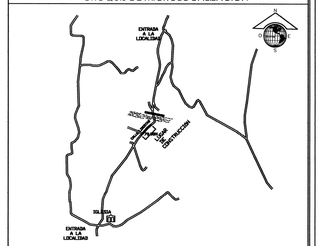


COORDENADAS:14 Q 763294.23 m E , 1816656.82 m N

### NOTAS Y SIMBOLOGÍA

CONSTRUCCION DE PAVIMENTO CON CONCRETO HIDRAULICO EN LA CALLE LIBERTAD EN LA COMUNIDAD DE LOGOCHE

**UBICACIÓN**

**LOCALIDAD:** LOGOCHE
**MUNICIPIO:** SAN LUIS AMATLAN
**DISTRITO:** MIAHUATLAN
**REGIÓN:** SIERRA SUR

**H. AYUNTAMIENTO CONSTITUCIONAL**

C. PEDRO ALTAMIRANO MENDEZ
PRESIDENTE MUNICIPAL

PRESIDENCIA MUNICIPAL San Luis Amatlán, Miahuatlán, Oax. 2020 - 2022

**D.R.O.**

ARQ. ELVER LEÓN RONQUILLO
D.R.O. A-1698-A

**PROYECTISTA**

ARQ. ELVER LEÓN RONQUILLO
CEDULA PROFESIONAL 5847546

**AUTORIZACIÓN**

**PLANO:**

**PLANTA DE PROYECTO**

**CLAVE DEL PLANO:** T- 02

**Nº PLANO:** 2 / 4

**ESCALA:** LA INDICADA
**ACOTACIÓN:** METROS

**FECHA:** MAYO 2020