

ACTA DE LA SEGUNDA SESIÓN EXTRAORDINARIA DEL CONSEJO ESTATAL DE ORDENAMIENTO TERRITORIAL Y DESARROLLO URBANO DE OAXACA.

En la Ciudad de Oaxaca de Juárez, Oaxaca, siendo las dieciocho horas del día dieciocho de octubre de dos mil diecinueve, reunidos en el auditorio del Palacio de Gobierno, se celebra la Segunda Sesión Extraordinaria del Consejo Estatal de Ordenamiento Territorial y Desarrollo Urbano de Oaxaca a la cual se convocó mediante oficio a los integrantes del Consejo Estatal de Ordenamiento Territorial y Desarrollo Urbano de Oaxaca, para efectuarse bajo el siguiente: -----

ORDEN DEL DÍA -----

1. Pase de lista de asistencia y verificación de quórum legal.-----
2. Declaración de instalación de la Segunda Sesión Extraordinaria.-----
3. Lectura y aprobación del orden del día.-----
4. Presentación de los avances del Programa de Ordenamiento Territorial de la Zona Metropolitana de Oaxaca.-----
5. Asuntos generales.-----
6. Clausura de la Sesión.-----

DESAHOGO DE LA SEGUNDA SESIÓN EXTRAORDINARIA-----

UNO. PASE DE LISTA DE ASISTENCIA Y VERIFICACIÓN DE QUÓRUM LEGAL.-----

El Presidente del Consejo Estatal de Ordenamiento Territorial y Desarrollo Urbano de Oaxaca, Secretario Fabián Sebastián Herrera Villagómez, en uso de la palabra *agradece a los integrantes del Consejo Estatal, por su asistencia a esta Segunda Sesión Extraordinaria del Consejo, misma que fue convocada con anticipación,* y solicita al Subsecretario de Ordenamiento Territorial, Fabián Alejandro Vázquez Martínez, quien funge como Secretario Técnico de este Consejo, tomar lista de asistencia e informar el número de integrantes del Consejo Estatal que se encuentran en la Sesión.-

Acto seguido, el Secretario Técnico tomó lista de asistencia e informó al Presidente del Consejo Estatal que se encontraban presentes veintisiete de los treinta y siete Consejeros convocados, existiendo quórum legal para llevar a cabo esta Segunda Sesión Extraordinaria. -----

DOS. DECLARACIÓN DE INSTALACIÓN DE LA SEGUNDA SESIÓN EXTRAORDINARIA.-----

En el desahogo del segundo punto del orden del día, el Presidente del Consejo Estatal manifestó que existe quórum legal y por lo tanto, *siendo las dieciocho horas con veinticinco minutos del día dieciocho de octubre de dos mil diecinueve, declaro formalmente instalada la Segunda Sesión Extraordinaria del Consejo Estatal de Ordenamiento Territorial y Desarrollo Urbano de Oaxaca y válidos todos los acuerdos que de ella emanen.* -----

TRES. LECTURA Y APROBACIÓN DEL ORDEN DEL DÍA. -----

Enseguida, el Presidente del Consejo Estatal solicitó al Secretario Técnico, dar lectura al orden del día; por lo cual el Secretario Técnico del Consejo Estatal procedió con la lectura al orden día en todos sus términos y de acuerdo a lo indicado en la convocatoria, y en uso de la voz el Presidente del Consejo Estatal sometió a votación la propuesta del orden del día, misma que se aprobó por unanimidad de votos. -----

CUATRO. PRESENTACIÓN DE LOS AVANCES DEL PROGRAMA DE ORDENAMIENTO TERRITORIAL DE LA ZONA METROPOLITANA DE OAXACA. -----

Atendiendo este punto, el Presidente del Consejo Estatal solicitó al Secretario Técnico su intervención para presentar ante todos los asistentes al equipo del Centro de Investigaciones en

Geografía Ambiental de la Universidad Nacional Autónoma de México, institución encargada de la elaboración de dicho instrumento de planeación; acto seguido cedió la palabra al Dr. Manuel Bollo Manent para que expusiera los avances. -----

En su oportunidad, el Dr. Bollo refirió que los avances corresponden a la primera de las cinco fases que integran el estudio, las cuales son: 1.- Coordinación interinstitucional necesaria para el arranque de las fases de elaboración del POTZMO. 2.- Diagnóstico territorial, 3.- Prospectiva, 4.- Modelo de ocupación territorial y 5.- Instrumentación, monitoreo, evaluación y seguimiento. Agregó que se han visitado catorce instituciones, con las cuales se prevé durante el proceso de esta etapa la celebración de un taller participativo con estas dependencias para conocer la información que cada una posee y si está actualizada. -----

Así mismo, añadió que el estudio se realiza en veintinueve municipios: veinticuatro municipios que constituyen la Zona Metropolitana de Oaxaca y cinco más que se consideran como "área metropolitana estatal"; respecto a los centros de población, estos veintinueve municipios están integrados por doscientas cuarenta localidades urbanas y rurales, las cuales a su vez se componen de catorce mil seiscientos treinta y seis manzanas. Posteriormente, presentó el mapa base y la matriz de datos geográficos (trabajada con el censo 2015 del INEGI), cuyos componentes tienen como objetivo homogenizar toda la cartografía y las estadísticas. Se presentó también una selección de las imágenes de satélite, con las cuales ya se cuenta y son indispensables en la etapa referida.--- Continué informando que se ha realizado un trabajo regional, debido a que es una de las exigencias de la metodología planteada y que retoma los principios establecidos por la SEDATU, lo anterior reflejado en el sistema de ciudades asociado a la Zona Metropolitana de Oaxaca. En este sentido, realizó un paréntesis para expresar que el Programa ya retomará los principios contenidos en el proyecto de Programa Nacional de Ordenamiento Territorial y Desarrollo Urbano; además de que se tomará como marco referencial de análisis para el sistema de ciudades, al Sistema Nacional Territorial establecido en la Ley General de Asentamientos Humanos, Ordenamiento Territorial y Desarrollo Urbano que "delimita las regiones y sistemas urbano rurales que las integran y establece la jerarquización y caracterización de las zonas metropolitanas, conurbaciones y centros de población, así como sus interrelaciones funcionales".-----

Con base en información obtenida hasta ahora y en los en los análisis iniciales, se presentaron los resultados preliminares del índice de jerarquía de las localidades, obteniendo como resultado que se identifican 12 centros integradores caracterizados por la agrupación de equipamiento, infraestructura y actividades de centralidad, los flujos de población y mercancías; en este contexto se detectaron problemas puntuales como redes carreteras incipientes, la utilización de caminos locales de grandes dimensiones para conectar las localidades enclavadas al interior de la Zona Metropolitana de Oaxaca, hecho que incrementa los costos y tiempos de traslado, entre otros. -----

Precisó que, con la finalidad de desarrollar la regionalización y definición de las Unidades de Análisis Territorial, paisajes urbanos y análisis espacial, se utilizarán tres componentes: unidades de paisaje físico-geográfico, tipificación de los paisajes de la Zona Metropolitana y vulnerabilidad y riesgos.---

Añadió a la presentación una serie de mapas de diagnóstico, correspondientes a componentes vinculados al medio físico natural y paisaje. Posteriormente detalló el resto de la estructura metodológica a seguir en esta primera fase; se detuvo particularmente en la etapa correspondiente a peligros, vulnerabilidad y riesgos para pormenorizar los avances a la fecha, así como en la tipificación de la cobertura y el uso del suelo.-----

En un ejercicio prospectivo, mostró una forma de presentar las capas de información a las autoridades municipales, para facilitar la toma de decisiones desde la perspectiva territorial, utilizando mapas en Google Earth. Con esto finalizó su participación.-----

El Presidente del Consejo Estatal agradeció la intervención y manifestó que este Programa permitirá conocer la situación actual y por supuesto lograr una visión de largo plazo de la Zona Metropolitana de Oaxaca.-----

CINCO. ASUNTOS GENERALES.-----

En el desahogo de este punto, el Presidente del Consejo Estatal solicitó a los Consejeros Vocales que, en caso de tener algún comentario respecto a los puntos tratados según el orden del día, podían mencionarse en este momento.-----

En el uso de la palabra, el Ing. Cuauhtémoc Rafael Hernández Sibaja, Presidente de la Asociación Mexicana de Ingeniería Sísmica, A. C., Delegación Oaxaca, preguntó al Dr. Bollo si en esta etapa están participando las autoridades municipales, a lo que el Dr. Bollo informó que las autoridades municipales se incorporarán en el taller participativo que se tiene programado para el próximo siete de noviembre. El Ing. Hernández, replicó que en su papel de miembro del Consejo Consultivo de Oaxaca de Juárez, está impulsando dos proyectos: nomenclatura urbana y riesgo sísmico, los cuales por su naturaleza requieren un acercamiento con los COMVIVE; con la finalidad de fortalecer estos esfuerzos, se tomen en cuenta las iniciativas como parte del Programa.-----

SEIS. CLAUSURA DE LA SESIÓN.-----

Atendidos todos y cada uno de los puntos del orden del día, el Presidente del Consejo Estatal clausuró la Segunda Sesión Extraordinaria del Consejo Estatal de Ordenamiento Territorial y Desarrollo Urbano de Oaxaca, siendo las diecinueve horas con veinticinco minutos del día de su inicio, y por lo tanto, válidos todos los puntos tratados en esta Sesión.-----


Se levanta la presente Acta para dejar constancia de los acuerdos aprobados, firmando al margen y al calce los que en ella intervinieron.-----

**CONSEJO ESTATAL DE ORDENAMIENTO TERRITORIAL
Y DESARROLLO URBANO DE OAXACA**

PRESIDENTE

SECRETARIO TÉCNICO


Fabián Sebastián Herrera Villagómez,
Titular de la Secretaría de las Infraestructuras y
el Ordenamiento Territorial Sustentable.


Fabián Alejandro Vázquez Martínez,
Subsecretario de Ordenamiento Territorial de la
Secretaría de las Infraestructuras y el
Ordenamiento Territorial Sustentable.


Dr. Eduardo Bautista Martínez,
Rector de la Universidad Autónoma "Benito
Juárez" de Oaxaca.


Mtro. Fernando Toledo Toledo,
Director del Instituto Tecnológico de Oaxaca.

Arq. Romeo Eloy Ávila García,
Presidente de la Asociación Mexicana de
Directores Responsables de Obra y
Corresponsables, A. C., Delegación Oaxaca.

Lic. Héctor Javier Chávez Rosales,
Presidente de la Asociación Mexicana de la
Industria de la Construcción, A. C., Delegación
Oaxaca.

Ing. Francisco Jesús Sánchez Martínez,
Presidente del Colegio de Ingenieros Civiles de
Oaxaca, A. C.

Ing. Manuel Meza Corres,
Presidente del Colegio Oaxaqueño de Ingenieros
Civiles Unidos para el Desarrollo del Estado, A. C.

Arq. Yvonne Denisse Arandia Valencia,
Presidenta del Colegio de Arquitectos del Estado
de Oaxaca, A. C.

Arq. Cornelio Ramírez Melgar,
Presidente del Colegio Libre e Independientes
de Arquitectos de Oaxaca, A. C.

Ing. José Marcos Matus Pérez,
Presidente de la Sociedad Mexicana de
Ingenieros, A. C., Delegación Oaxaca.

Mtra. Andrea Rosario Amador Esperanza,
Presidenta del Colegio de Urbanistas del Estado
de Oaxaca, A. C.



Mtro. Cuauhtémoc Rafael Hernández Sibaja,
Presidente de la Sociedad Mexicana de
Ingeniería Sísmica, A. C., Delegación Oaxaca.



Ing. Darío Vasconcelos Martínez,
Presidente de la Sociedad Mexicana de
Ingeniería Estructural, A. C., Delegación Oaxaca.

C. P. Abelardo Mendoza Sánchez,
Encargado del Despacho de la Delegación de la
Secretaría de Desarrollo Agrario, Territorial y
Urbano.



Mtro. Vicente Mendoza Téllez-Girón,
Titular de la Secretaría de Finanzas.



Mtro. Gustavo Marchelo Bennechi Loyola,
Subsecretario de Auditoría y Supervisión de
Obra de la Secretaría de la Contraloría y
Transparencia Gubernamental.

Mtra. Yolanda Martínez López,
Titular de la Secretaría de Desarrollo Social y
Humano.




Lic. Mariana Nassar Piñeyro,
Titular de la Secretaría de Movilidad.



Mtro. Juan Carlos Rivera Castellanos,
Titular de la Secretaría de Turismo.


Lic. Juan Pablo Guzmán Cobián,
Titular de la Secretaría de Economía.

Lic. Samuel Gurrion Matías,
Titular de la Secretaría de Medio Ambiente,
Energías y Desarrollo Sustentable.




Lic. Sofía Castro Ríos,
Titular de la Secretaría de Desarrollo
Agropecuario, Pesca y Acuacultura.

Lic. Eufrosina Cruz Mendoza,
Titular de la Secretaría de los Pueblos Indígenas
y Afromexicano.



Mtro. Javier Lazcano Vargas,
Coordinador General del Comité Estatal de
Planeación para el Desarrollo de Oaxaca.



Ing. David Mayrén Carrasco,
Director General de Caminos y Aeropistas de
Oaxaca.



Lic. Benjamín Fernando Hernández Ramírez,
Director General de la Comisión Estatal del Agua
del Estado de Oaxaca.



Lic. Luis Alfonso Martínez Ruiz,
Director General de la Comisión Estatal de
Vivienda del Estado de Oaxaca.



Lic. Karen Lazo Ramos,
Directora General de la Comisión para la
Regularización de la Tenencia de la Tierra
Urbana del Estado de Oaxaca.

Mtro. Amando Bohórquez Rodríguez,
Director General del Instituto del Patrimonio
Cultural del Estado de Oaxaca.



Lic. María Luvia Santiago Villalobos,
Subdelegado Jurídica del Instituto Nacional del
Suelo Sustentable, Delegación Oaxaca.

Lic. Heliodoro Carlos Díaz Escárrega,
Coordinador Estatal de Protección Civil.

Mtro. José Guadalupe Cruz Urbieta
Presidente de la Cámara Nacional de la Industria
de Desarrollo y Promoción de Vivienda
(CANADEVI), Delegación Oaxaca.

Ing. Javier Cristóbal Alcántara
Presidente de la Asociación de Ingenieros y
Arquitectos de México A.C., Delegación Oaxaca.