



Circuito
Ecoturístico del
Café

Macrolocalización



Microlocalización





SIMBOLOGÍA

Atractivos turísticos



Camino de terracería



Propuesta de Mejoramiento de caminos hacia atractivos turísticos



San Miguel del Puerto

1.10 KM

Cascadas de Llano Grande

1.7 KM

3.1 KM

1.7 KM

1.8 KM

Río Revuelto

La Tirolesa

Cascadas Mágicas de Copalitilla


1.8 KM

Las Brisas

3.75 KM

Puente del río Copalita


Paraje Las Hamacas



San Miguel del Puerto.

Al estar enmarcado por las cuencas hidrológicas del río Zimatán y el río Copalita, que tienen agua todo el año y cuyo caudal aumenta en temporada de lluvias, en su cauce se forman arroyos, pozas y cascadas de diferentes tamaños como las de “Llano Grande”, “Mágicas de Copalitilla” y “Las Brisas”.

El lugar los ofrece como atractivos, para el desarrollo de actividades turísticas.



Paraje "Las Hamacas"

Puente Río Copalita

Ubicado a 4.85 km de la población (15 minutos), a través de un camino de terracería. En este sitio se inicia el descenso en kayak para los turistas que contratan paquetes turísticos a través de las operadoras de Oaxaca o Huatulco.

En el paraje Las Hamacas, se requiere la rehabilitación del restaurante, así como la infraestructura para la instalación de un iguanario, una tirolesa y baños ecológicos. Se propone la creación de una Unidad de Manejo Ambiental, ya que en el lugar se cuenta con aproximadamente 5 ha de espacio disponible para ese efecto.



Cascadas “Las Brisas”

Ubicadas en el paraje El Granadillo, aproximadamente a 6 Km de la cabecera municipal. Cuenta con un área de estacionamiento, sanitarios ecológicos y vestidores contruidos con block de cemento.

Existen dos palapas: donde se da a los visitantes una plática previa al recorrido, y se brinda el servicio de comedor.

A un lado del río, existe otro pequeño comedor con bancas, mesas largas de madera, y una cocina rústica. También una palapa circular con hamacas.

El recorrido inicia en está área, río arriba, a través de una vereda que cuenta con escalones, barandales rústicos, un puente colgante para cruzar el río.

Durante el recorrido se aprecian cascadas pequeñas y pozas formadas por las caídas de agua.

El atractivo principal es una cascada de aproximadamente 30 m., cerca de la cual hay un mirador de madera.




Cascadas Mágicas de Copalitilla

Este sitio se encuentra a 7.7 km de la cabecera municipal. Cuenta con estacionamiento, una palapa donde se ofrece el servicio de comedor.

El recorrido se realiza río arriba a través de una vereda bien definida. Las cascadas mayores son aproximadamente 20, con alturas que van desde los 2 m hasta los 20.

La mayor parte de los turistas que llegan al lugar lo hacen a través de los tours ofrecidos por operadoras de Bahías de Huatulco.




Llano Grande

Llano Grande ubicado a 7.7 km de la cabecera municipal.

Cuenta con estacionamiento que tiene una capacidad para 40 vehículos aproximadamente.

Su principal atractivo son las cascadas cercanas a la comunidad, así como el Mariposario “Dain Biguid”, en el interior de la “Finca la Gloria”, dedicado al cuidado y reproducción de más de 25 especies de mariposas. Cuenta con una recepción, el mariposario, un laboratorio y una pequeña sala audiovisual.



Existe también un herbolario donde se siembran para su venta plantas de diversos usos medicinales. Tiene una palapa rústica en el centro, donde se exhiben y venden las plantas y productos como miel y Jamaica orgánicos producidos en la localidad.



El Ojo de Agua

Es un pequeño manantial de poco volumen, se ubica 200 m antes de llegar a la comunidad de Llano Grande; los pobladores señalan que justo en este lugar nace el agua que alimenta las numerosas cascadas que existen en la zona.

El sitio carece de servicios e infraestructura, Hay una casa rústica que brinda el servicio de venta de alimentos en temporadas.



Finca Monte Carlo

Una de las fincas cafeteras más antiguas del lugar, se ofrece realmente recorridos entre los senderos para promover las plantaciones de café, conocer el proceso del beneficio húmedo, así como la degustación de este aromático; además de conocer la flora y fauna del lugar.



Santa María Huatulco

Es un paso obligado al realizar el recorrido a los demás municipios cafetalero.

En Santa María Huatulco puede apreciarse la vida cotidiana de los habitantes de la localidad, caminar en las tranquilas calles y visitar la iglesia.



Antiguo mercado de Santa María Huatulco

En este lugar pueden comprarse productos típicos diversos, y adentrarse en la cotidianidad de un pueblo costero, disfrutando la gastronomía típica de la región, en la cual destacan los platillos a base de pescados y mariscos.



Iglesia de Santa María

Su construcción inició a fines del siglo XVII, y está dedicada a la Virgen de la Inmaculada Concepción, cuyo retrato al óleo, de autor desconocido, puede admirarse en lo alto del retablo colonial del templo, que aún se conserva.



Pluma Hidalgo


Un municipio tranquilo, enclavado en el punto medio de las montañas de la Sierra Sur.

Lugar donde se cosecha el café de la variedad Typica Arabica Pluma, considerado uno de los mejores cafés gourmet del mundo.



El lugar cuenta con atractivos naturales los cuales albergan una gran variedad de especies de aves, flora y fauna endémicas, y en donde pueden realizarse diversas actividades para estar en contacto con la naturaleza.

Además, cuenta con una variada gastronomía local, como el amarillo o mole elaborado con un bejuco llamado cocolmena o palopan que es una castaña tostada, entre otros platillos típicos del lugar.



Fincas Cafetaleras del Municipio

Finca la Providencia: Primera finca cafetalera de la región que aún utiliza maquinaria antigua en el proceso llamado “beneficio húmedo” del café. Entre las actividades turísticas que se realizan es caminar entre las plantaciones, observar y participar en el proceso de producción, desde el despulpado hasta el secado del café en grano así como visitar su capilla, construida en 1958.

Finca Pacífico: Es posible recorrer las plantaciones de café y de cacao, conocer la flora y fauna del sitio. Si hay oportunidad, observar especies como venado, jabalí, armadillo y tejón también participar en el proceso de producción (despulpado, secado, molienda y empaclado) del café en polvo, que aún se realiza con maquinaria antigua. En el lugar se puede saborear el café y la gastronomía regional.



Finca Don Gabriel: Es un centro ecoturístico donde se aprecia la flora y fauna del lugar, cuenta con un Museo del Café, una tirolesa y áreas recreativas como spa y la alberca, así como cabañas ecológicas y un hotel para pernoctar.

Finca Independencia: En este lugar se puede conocer la forma de plantación del cafeto, realizar safari fotográfico; el río Santa Ana pasa por este lugar, tiene un “ojo de agua” y una cascada..

Finca el Refugio: En ella se recorre la zona cafetalera, cuentan con un criadero de truchas en hay posibilidad de probar las deliciosas mojarras en sus distintas preparaciones, tiene una alberca y un hotel.



Finca Las Margaritas: Tiene la infraestructura antigua de la primera planta hidroeléctrica de la región en; en ella se realizan recorridos de aventuras por senderos y cascadas. Cuentan con glamping (tienda de campaña), para acampar al aire libre con el lujo y las condiciones propias de los mejores hoteles.

Finca La Cabaña: Puede realizarse recorridos por las plantaciones de café y visitar la cascada de 70 metros de alto que engalana los paisajes emblemáticos del café.

Finca Vista Hermosa: En este lugar se observa con el grupo de monitoreo de Pluma Hidalgo rastros y huellas de diversos mamíferos como el jaguar, además de las plantaciones de café, bambú, plátano y otras frutas tropicales de la región. Cuentan con criadero local de mojarra.



Finca El Olivo: Muestran el proceso del lavado de café, recorrer los senderos del lugar para observar aves y mamíferos como el venado cola blanca.

El cerro de la Pluma: Es un sitio de anidación de aves, principalmente águilas pata naranja y gavilanes. La ubicación y altura del lugar permite apreciar los bellos atardeceres, formaciones de nubes y una vista singular de las estrellas. El nombre de la población se debe a este lugar, cuentan los pobladores que se formaba una nube con la figura de una pluma de ave.

El cerro Espino: Considerado un cerro encantado que alberga diversos misterios, y ha dado origen a historias populares de la región. Algunos pobladores comentan que fue un centro ceremonial de los zapotecas, pocos se han aventurado a llegar a su cima o conocer sus entrañas en las aún inexploradas cavernas del sitio. Existe además un “bufadero” que se escucha retumbar cuando hay marea alta.



Jardín de orquídeas: Pequeño jardín botánico de más de 27 años que una familia del lugar ha conservado y acrecentado, donde se realizan pequeños recorridos guiados para conocer diferentes variedades de orquídeas, así como una infinidad de flores y plantas endémicas de la región.

Mercado: Ubicado frente al palacio municipal, a este mercado acuden personas de otras rancherías a vender productos como artesanías hechas de café y bambú, bordados hechos a mano, comida típica, café, frutas y legumbres de la región.



Bahías de Huatulco, como Centro distribuidor.

Cuenta con 4,845 cuartos de hotel, de los cuales 3,795 corresponden a 3,4 y 5 estrellas.



Las Bahías de Huatulco generan, por sí solas, una derrama económica de:

5,356
MDP



con tan sólo el 11% de la demanda turística



Ocupación promedio:
52 %

Afluencia Nacional:
564,479 pax

Afluencia Extranjeros:
45,407 pax


Estadía:
3.11 días

Derrama Económica:
\$ 5,356.00

Gasto promedio:
\$1,542.00

Operadores que venden recorrido de esos municipios


- Ecoturística Cruz del Monte
- Paraíso Huatulco
- Profesionales Mexicanos En Turismo S.A
- Huatulco Salvaje



Problemática

- Falta de señalética turística.
- Carreteras en mal estado.
- Falta de infraestructura y equipamiento turístico.
- Conflictos por la posesión de tierras.
- El acceso a algunos atractivos están en terrenos particulares.
- Algunas Construcciones de los municipios rompen con la arquitectura del lugar.
- Los prestadores de servicios requieren de talleres y capacitación turística.
- Existen conflictos entre prestadores de servicios y las operadoras turísticas por la venta de recorrido a esos lugares.
- No existe una regulación en los costos de venta de los recorridos.
- Existen retenes carreteros que obligan a los visitantes a pagar una cuota de paso.
- No se cuenta con un producto integrado, se vende únicamente los recorridos, por lo que no hay un beneficio a las comunidades.
- Algunas fincas cafetaleras no cuentan con la infraestructura y equipamiento para prestar servicios turísticos.

Propuesta FONATUR

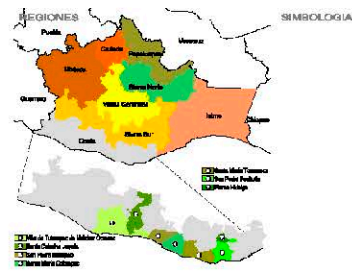
- Elaborar una planeación integral para la Ruta del Café.
 - Impulsar la Ruta del Café, a través de una empresas turísticas locales.
 - Impartir cursos y talleres de capacitación a los prestadores de servicio de las localidades de San Miguel del Puerto, Santa María Huatulco y fincas cafetaleras del Municipio de Pluma Hidalgo, para el fortalecimiento de organización.
 - Crear una empresa de operación turística para que brinden servicios de recorridos en las principales Fincas Cafetaleras y a lo largo del Corredor Turístico Costa Oaxaca.
- 



Océano Pacífico



PROGRAMA ESPECIAL DE DESARROLLO TURÍSTICO DEL CORREDOR LAGUNAS DE CHACAHUA A PUERTO ESCONDIDO Y LA RUTA DE LAS FINCAS CAFETALERAS, ESTADO DE OAXACA.



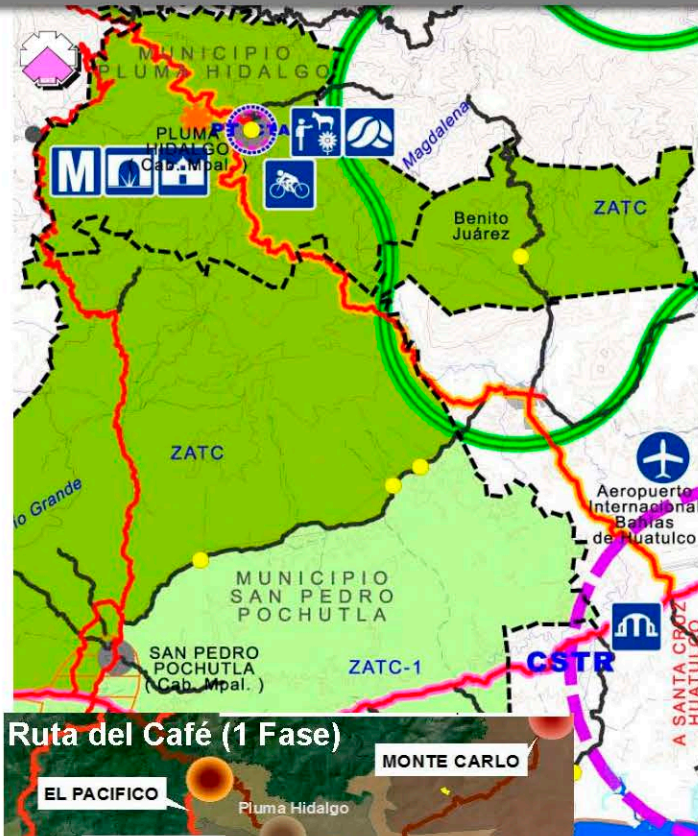
DIAGNOSTICO

PLANO BASE

FECHA: 2015 PLANO: **B1**
 ESCALA DE IMPRESIÓN: 1:200,000
 ESCALA GRÁFICA EN KILOMETROS

DATOS GENERALES:
 LIMITE MUNICIPAL: ---
 LIMITE DE PARTICIPACIÓN: ---
 LIMITE DE PARTICIPACIÓN: ---
 LIMITE DE PARTICIPACIÓN: ---
 LIMITE DE PARTICIPACIÓN: ---

Pluma Hidalgo, Santa María Huatulco

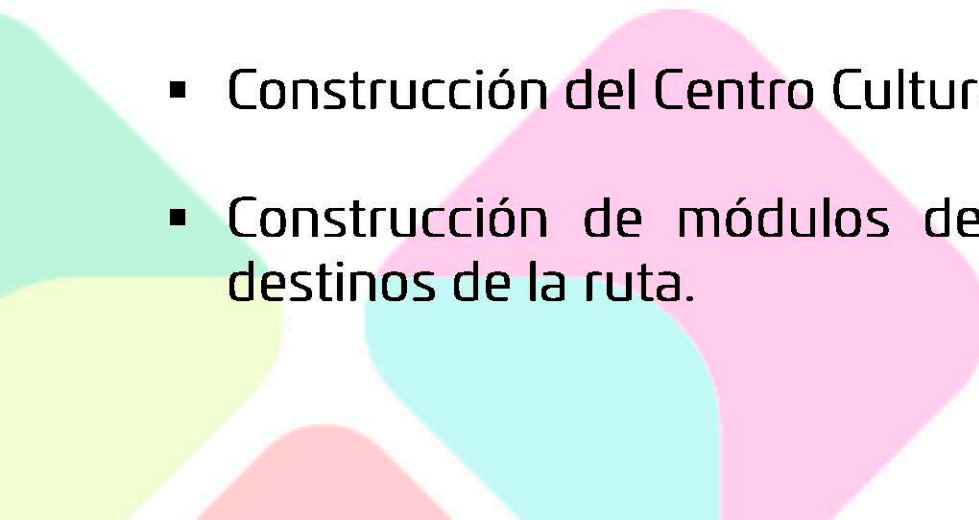


Ruta del Café (1 Fase)



San Miguel Del Puerto



- Homogeneización de la nomenclatura turística e instalación de señalización turística.
 - Mejoramiento de la Imagen Urbana de Pluma Hidalgo, Azares de Café, San José, Parque Independencia.
 - Mejoramiento de la carretera a Pluma Hidalgo.
 - Terminación de la carretera Crucero a Santa María Huatulco.
 - Construcción del Centro Cultural de Interpretación del Café
 - Construcción de módulos de información turística en los destinos de la ruta.
- 

Oaxaca

JUNTOS CONSTRUIMOS EL CAMBIO



Gobierno del Estado
de Oaxaca
2016-2022