

2

0

1

9



PLAN MUNICIPAL DE PREVENCIÓN Y REDUCCIÓN DE RIESGOS DE DESASTRE

TLACOLULA DE MATAMOROS,
OAXACA.

Oaxaca
JUNTOS CONSTRUIMOS EL CAMBIO



Gobierno del Estado



Al servicio
de las personas
y las naciones

LOCALIZACION GEOGRAFICA

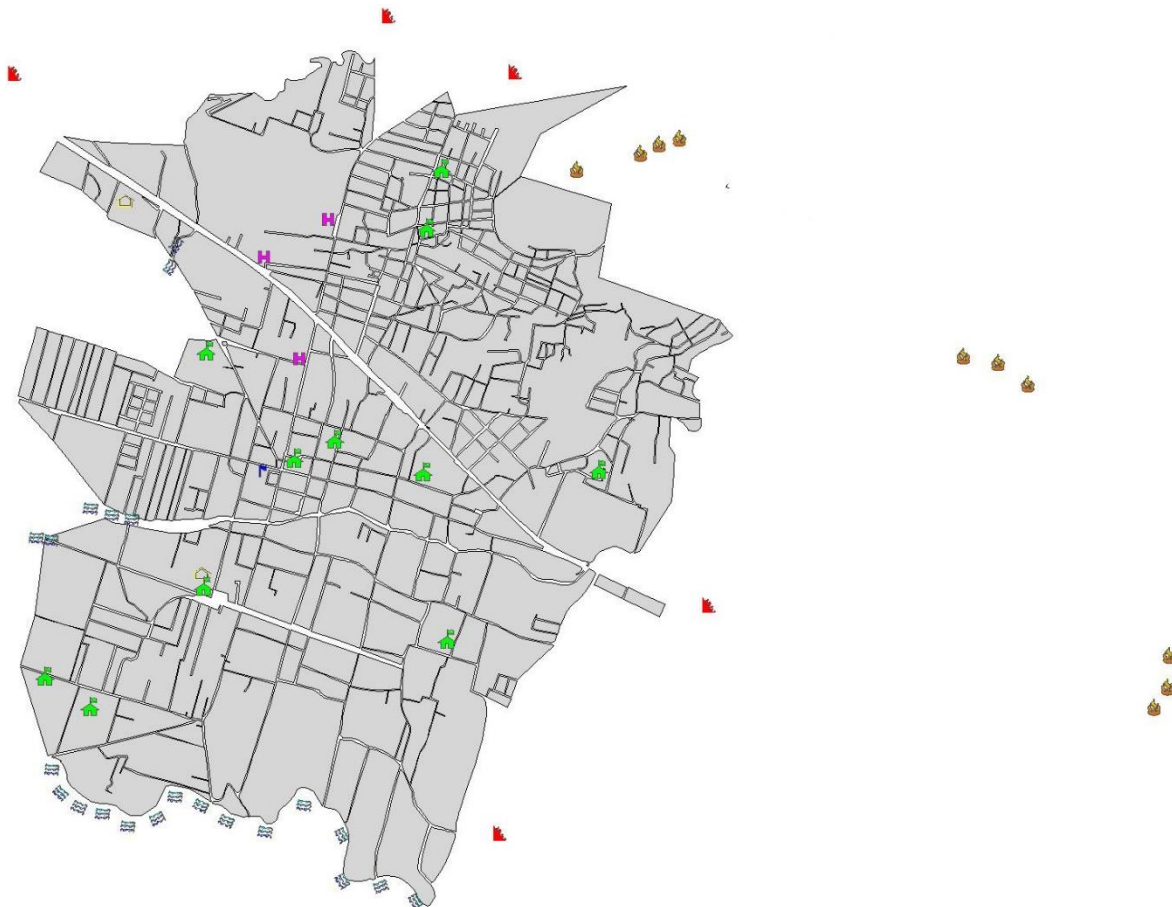
Se localiza en la Región de los Valles Centrales. Se ubica en las coordenadas 16°57' de latitud norte y 96°28' de longitud oeste, a una altitud de 1,600 metros sobre el nivel del mar.

Colinda al norte con los municipios de Santa Ana del Valle, Villa Díaz Ordáz y San Pablo Villa de Mitla; al sur con Magdalena Teitipac, San Bartolomé Quialana, San Lucas Quiavini, Santiago Matatlán y San Dionisio Ocotepec; al oeste con San Juan Guelavía, Santa Cruz Papalutla y Magdalena Teitipac; y al este con San Lorenzo Albarradas y San Pedro Quiatoni.







MAPA DE RIESGOS

El mapa de riesgos del municipio de Tlacolula de matamoros, muestra los lugares de mayor peligro para nuestras comunidades, en él se representan las áreas más vulnerables para reducir riesgos, también se presentan las escuelas, hospitales. En este mapa también se ubican los posibles refugios temporales que pudieran servir ante el impacto de amenazas. Esta herramienta se elaboró de manera conjunta con actores sociales e instituciones del municipio.



Simbología

- | | | | |
|---|---------------------|---|------------------------------|
|  | Escuela |  | Zona de Incendios Forestales |
|  | Centro de Salud |  | Zona de Deslaves |
|  | Palacio de Gobierno |  | Zona de Inundaciones |
|  | Refugio Temporal | | |