

2

0

1

9



# PLAN MUNICIPAL DE PREVENCIÓN Y REDUCCIÓN DE RIESGOS DE DESASTRE

SAN MARTÍN PERAS,  
OAXACA.



Gobierno del Estado



Al servicio  
de las personas  
y las naciones

## LOCALIZACIÓN GEOGRAFICA

### Aspectos Territoriales y de Población

Población: El total de Habitantes es de **12,246.00** de ellos, **5,595.00** son Hombres, y **6,146.00** son Mujeres.

El Número de nacimientos es como sigue: El total de nacimientos por año es de **287.00**, de éstos, **137.00** son Hombres y **150.00** son Mujeres.

El Municipio de **San Martín Peras** tiene **3,282.00** habitantes de 6 a 14 años que saben leer y escribir, **236.00** habitantes de 6 a 14 años que son analfabetas. Una población de **3,303.00** habitantes con más de 15 años que se encuentran alfabetizados y una población de **10,831.00** de 5 años y más hablan alguna lengua indígena, **5,245.00** habitantes de 5 años y más hablan lengua indígena y Español.

El Municipio de **San Martín Peras**, cuenta con **245.83 km2**, colinda al norte con el Municipio de **Silacayoapan y san francisco tlapancingo**, al sur con **Coicoyan de las Flores y Santiago juxtlahuaca** Y oeste con el **Estado De Guerrero**, al este con el Municipio de **San Sebastián Tecomaxtlahuaca** como se muestra en el siguiente mapa.



SINDICATURA MUNICIPAL  
Mpio. San Martín Peras,  
Dpto. Juxtlahuaca  
Oax. 2017-2019



REGIDURÍA DE HACIENDA  
Mpio. San Martín Peras,  
Dpto. Juxtlahuaca  
Oax. 2017-2019

REGIDURÍA DE SALUD  
Mpio. San Martín Peras,  
Dpto. Juxtlahuaca  
Oax. 2017-2019



REGIDURÍA DE EQUIDAD Y GÉNERO  
Mpio. San Martín Peras,  
Dpto. Juxtlahuaca  
Oax. 2017-2019



REGIDURÍA DE TRANSPORTE  
Mpio. San Martín Peras,  
Dpto. Juxtlahuaca  
Oax. 2017-2019



REGIDURÍA DE OBRAS MUNICIPALES  
Mpio. San Martín Peras,  
Dpto. Juxtlahuaca  
Oax. 2017-2019

*[Handwritten signature]*



PRESIDENCIA MUNICIPAL  
Mpio. San Martín Peras,  
Dpto. Juxtlahuaca  
Oax. 2017-2019

## 7. ANÁLISIS DE RIESGOS.

### 7.1. Memoria Histórica de Contingencias y Desastres.

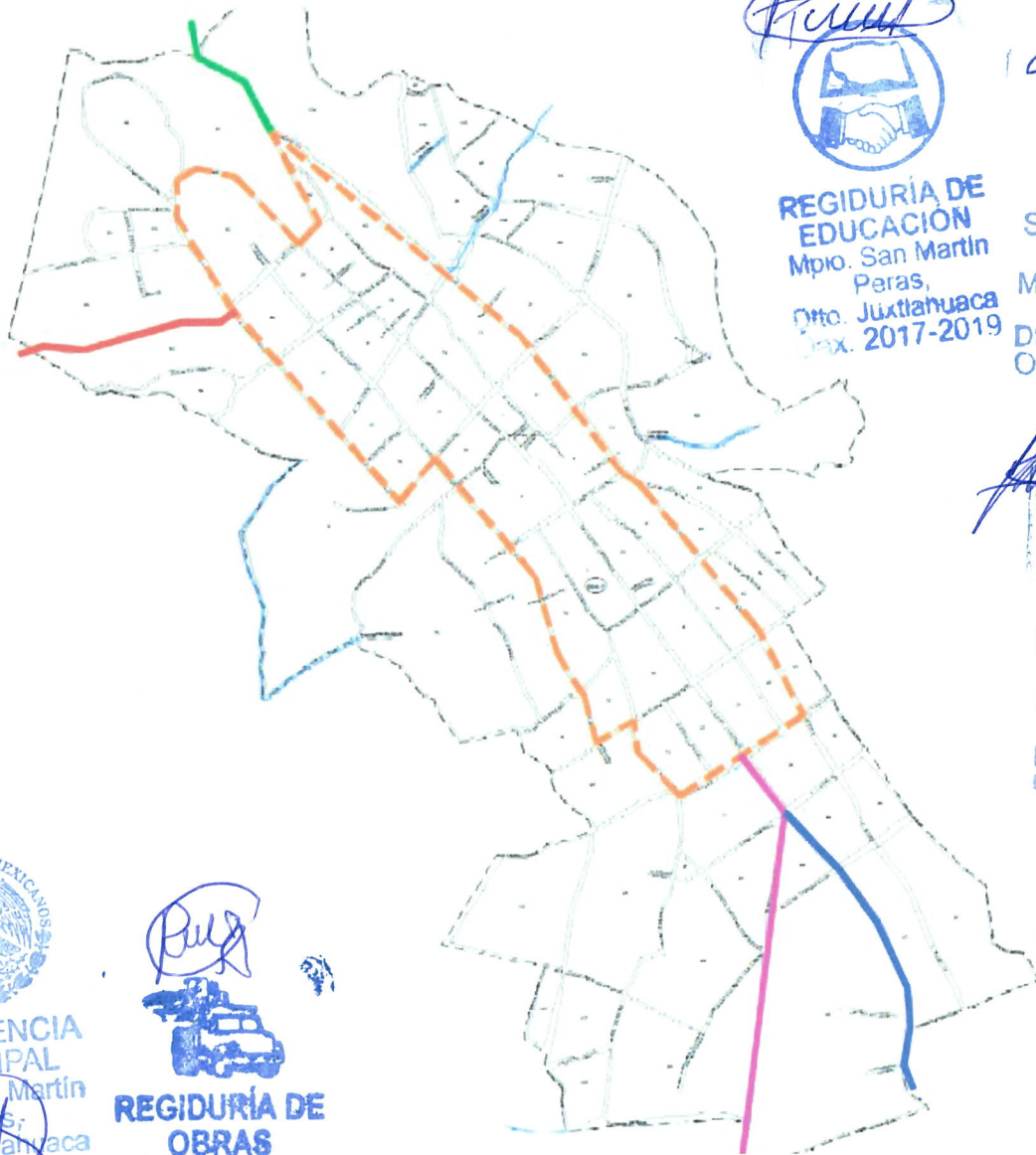
Se realizó un trabajo de investigación y sondeo con los pobladores del Municipio de San Martín Peras para conocer los elementos de riesgo que históricamente han ocurrido dentro de nuestro territorio municipal, los cuales se describen a continuación:

**\*Nota:** Llenar Anexo 9. Ficha de memoria histórica. (Agregar una ficha por cada evento registrado).

### 7.2. Mapas de Riesgos.

El mapa de riesgos del Municipio de San Martín Peras muestra los lugares de mayor peligro para nuestras comunidades, en el se representan las áreas susceptibles de inundaciones, incendios, así como también las áreas más vulnerables para fenómenos meteorológicos (huracanes, tormentas tropicales, sequías, derumbes, deslaves, conflictos territoriales), también se representan las escuelas, hospitales, zonas de cultivo, caminos que pudieran verse afectados. En este mapa también se ubican los posibles refugios temporales que pudieran servir ante el impacto de amenazas. Esta herramienta se elaboró de manera conjunta con actores sociales e institucionales del Municipio.

The map displays the geographical layout of San Martín Peras, with several areas highlighted by orange dashed lines, indicating zones of high risk for various hazards. The map is surrounded by numerous official stamps and signatures in blue ink. On the right side, there are stamps from the Regiduría de Educación, Regiduría de Hacienda, Regiduría de Salud, and Regiduría de Equidad y Género. At the bottom, there are stamps from the Presidencia Municipal and the Regiduría de Obras Municipales. The stamps include the text 'Mpio. San Martín Peras, Dto. Juxtlahuaca Oax. 2017-2019' and various icons representing their respective sectors.



**REGIDURÍA DE EDUCACION**  
 Mpio. San Martín Peras,  
 Dto. Juxtlahuaca Oax. 2017-2019



**SINDICATURA MUNICIPAL**  
 Mpio. San Martín Peras,  
 Dto. Juxtlahuaca Oax. 2017-2019



**REGIDURÍA DE HACIENDA**  
 Mpio. San Martín Peras,  
 Dto. Juxtlahuaca Oax. 2017-2019



**REGIDURÍA DE SALUD**  
 Mpio. San Martín Peras,  
 Dto. Juxtlahuaca Oax. 2017-2019



**PRESIDENCIA MUNICIPAL**  
 Mpio. San Martín Peras,  
 Dto. Juxtlahuaca Oax. 2017-2019



**REGIDURÍA DE OBRAS MUNICIPALES**  
 Mpio. San Martín Peras,  
 Dto. Juxtlahuaca Oax. 2017-2019

**CABECERA MUNICIPAL (COICOYAN DE LAS FLORES)**

| SIMBOLOGÍA | NOMBRE                             | CIRCULACION   |
|------------|------------------------------------|---------------|
|            | Circuito Central                   | Doble Sentido |
|            | Acceso Secundario Lado Nor-Oeste   | Doble Sentido |
|            | Acceso Secundario Lado Norte       | Doble Sentido |
|            | Salida Y Acceso Principal sur-este | Doble Sentido |
|            | Acceso Secundario Lado Sur         | Doble Sentido |

Todas las calles tienen circulación en doble sentido para tener una rápida circulación y mayor atención en caso de presentarse alguna contingencia.

**SIMBOLOGÍA**

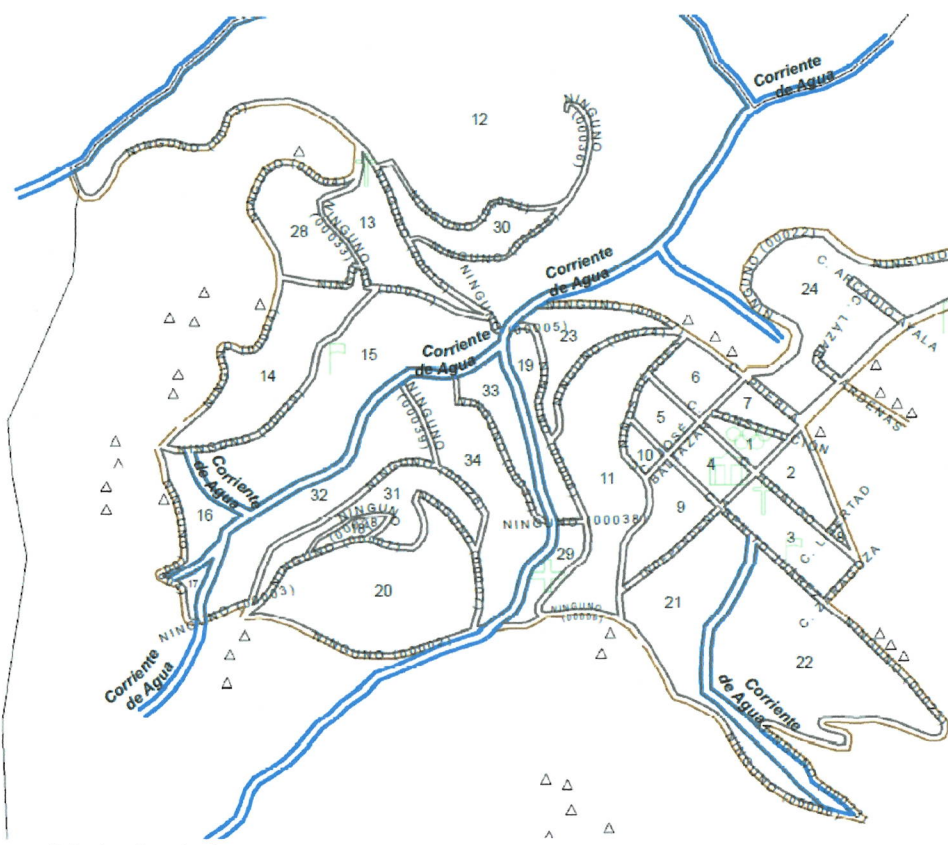
- LÍMITE GEOESTADÍSTICO ESTATAL.....
- LÍMITE GEOESTADÍSTICO MUNICIPAL.....
- LÍMITE GEOESTADÍSTICO URBANO Y/O RURAL.....
- CLAVE GEOESTADÍSTICA.....
- NÚMERO DE MANZANA.....
- IGLESIA.....
- ESCUELA.....
- ASISTENCIA MÉDICA.....
- PALACIO MUNICIPAL O AYUDANTÍA.....
- MERCADO.....
- CEMENTERIO.....
- PLAZA O JARDIN.....
- METRO O TREN LIGERO.....



**REGIDURÍA DE EQUIDAD Y GÉNERO**  
 Mpio. San Martín Peras,  
 Dto. Juxtlahuaca Oax. 2017-2019

**REGIDURÍA DE VIALIDAD Y TRANSPORTE**  
 Mpio. San Martín Peras,  
 Dto. Juxtlahuaca Oax. 2017-2019

**REGIDURÍA DE VIALIDAD Y TRANSPORTE**  
 Mpio. San Martín Peras,  
 Dto. Juxtlahuaca Oax. 2017-2019



*[Signature]*  
 SINDICATURA MUNICIPAL  
 Mpio. San Martín Peras,  
 Dto. Juxtlahuaca  
 Oax. 2017-2019

*[Signature]*  
 REGIDURÍA DE HACIENDA  
 Mpio. San Martín Peras,  
 Dto. Juxtlahuaca  
 Oax. 2017-2019

*[Signature]*  
 REGIDURÍA DE SALUD  
 Mpio. San Martín Peras,  
 Dto. Juxtlahuaca  
 Oax. 2017-2019

**Localidad: Ahuejutla**

**Total de habitantes que viven en zona de riesgo: 1261**

Áreas susceptibles: Incendios Sismos, tormentas tropicales, huracanes, hundimiento y deslaves de tierra, también se representan las escuelas, casa de salud, zonas de cultivo, caminos que pudieran verse afectados, hospitales, zonas de cultivo, caminos y carreteras que se ven afectados año tras año por la temporada de lluvias y frentes frios. así como problemas territoriales.

*[Signature]*  
 REGIDURÍA DE SALUD  
 Mpio. San Martín Peras,  
 Dto. Juxtlahuaca  
 Oax. 2017-2019

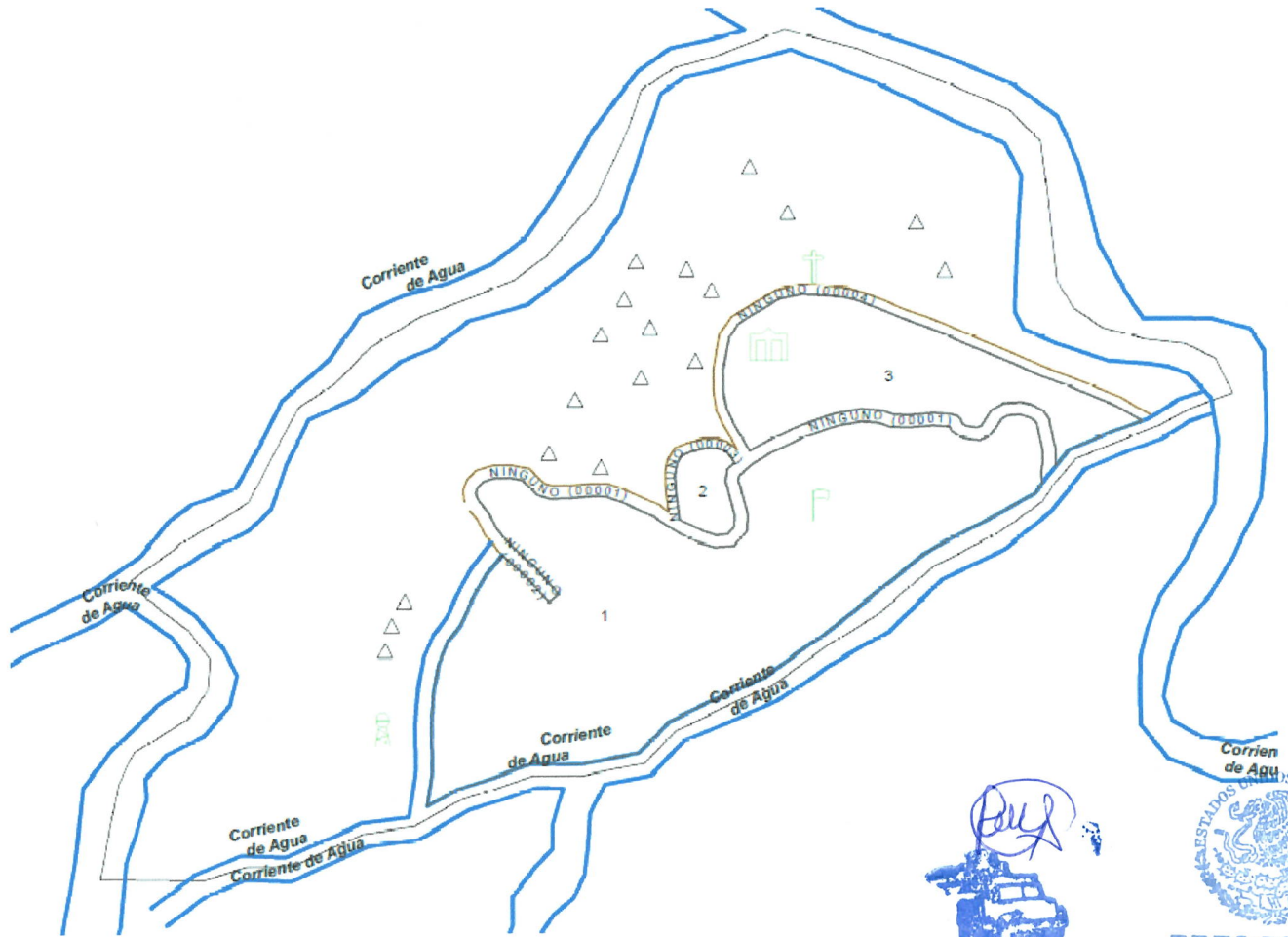
  
 PRESIDENCIA MUNICIPAL  
 Mpio. San Martín Peras,  
 Dto. Juxtlahuaca  
 Oax. 2017-2019  
*[Signature]*

*[Signature]*  
  
 REGIDURÍA DE OBRAS MUNICIPALES  
 Mpio. San Martín Peras,  
 Dto. Juxtlahuaca  
 Oax. 2017-2019

  
 REGIDURÍA DE EDUCACION  
 Mpio. San Martín Peras,  
 Dto. Juxtlahuaca  
 Oax. 2017-2019  
*[Signature]*

  
 REGIDURÍA DE EQUIDAD Y GÉNERO  
 Mpio. San Martín Peras,  
 Dto. Juxtlahuaca  
 Oax. 2017-2019  
*[Signature]*

*[Signature]*  
  
 REGIDURÍA DE VIALIDAD Y TRANSPORTE  
 Mpio. San Martín Peras,  
 Dto. Juxtlahuaca  
 Oax. 2017-2019



Localidad: Barrio del Carmen

Total de habitantes que viven en zona de riesgo: 72

Áreas susceptibles: Incendios Sismos, tormentas tropicales, huracanes, hundimiento, y deslaves de tierra, también se representan las escuelas, casa de salud, zonas de cultivo, caminos que pudieran verse afectados, hospitales, zonas de cultivo, caminos y carreteras que se ven afectados año tras año por la temporada de lluvias y frentes fríos.





**Localidad: Barrio Guadalupe**

**Total de habitantes que viven en zona de riesgo: 109**

**Áreas susceptibles: Incendios Sismos, tormentas tropicales, huracanes, hundimiento y deslaves de tierra, también se representan las escuelas, casa de salud, zonas de cultivo, caminos que pudieran verse afectados, hospitales, zonas de cultivo, caminos y carreteras que se ven afectados año tras año por la temporada de lluvias y frentes fríos.**

*[Signature]*  
  
**REGIDURÍA DE OBRAS MUNICIPALES**  
 Mpio. San Martín Peras, Dto. Juxtlahuaca Oax. 2017-2019

**PRESIDENCIA MUNICIPAL**  
 Mpio. San Martín Peras, Dto. Juxtlahuaca Oax. 2017-2019

*[Signature]*  
  
**SINDICATURA MUNICIPAL**  
 Mpio. San Martín Peras, Dto. Juxtlahuaca Oax. 2017-2019

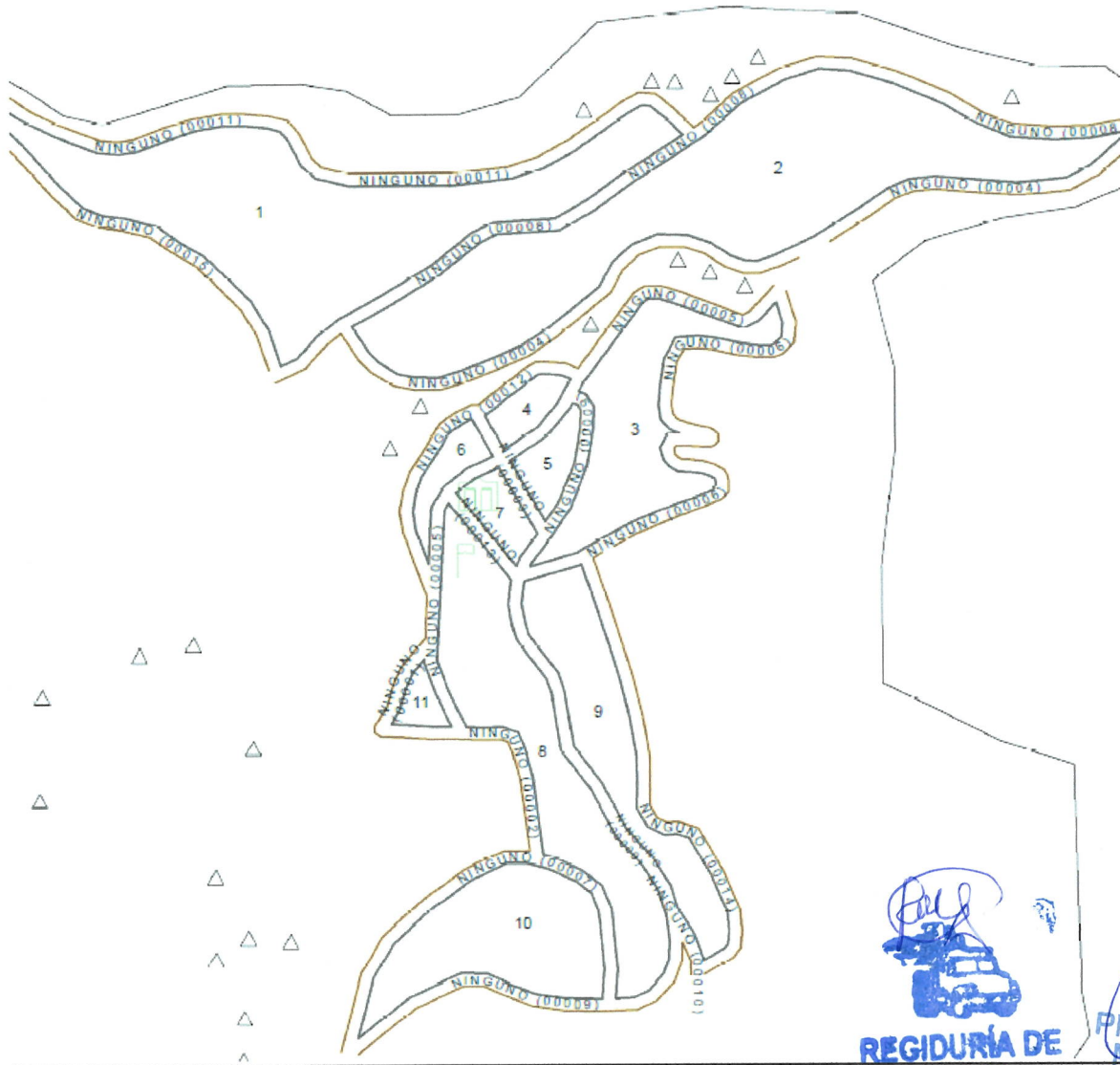
*[Signature]*  
  
**REGIDURÍA DE HACIENDA**  
 Mpio. San Martín Peras, Dto. Juxtlahuaca Oax. 2017-2019

*[Signature]*  
  
**REGIDURÍA DE SALUD**  
 Mpio. San Martín Peras, Dto. Juxtlahuaca Oax. 2017-2019

*[Signature]*  
  
**REGIDURÍA DE EQUIDAD Y GÉNERO**  
 Mpio. San Martín Peras, Dto. Juxtlahuaca Oax. 2017-2019

*[Signature]*  
  
**REGIDURÍA DE VIALIDAD Y TRANSPORTE**  
 Mpio. San Martín Peras, Dto. Juxtlahuaca Oax. 2017-2019

*[Signature]*  
  
**REGIDURÍA DE EDUCACIÓN**  
 Mpio. San Martín Peras, Dto. Juxtlahuaca Oax. 2017-2019



REGIDURÍA DE OBRAS MUNICIPALES  
 Mpio. San Martín Peras, Dto. Juxtlahuaca Oax. 2017-2019

PRESIDENCIA MUNICIPAL  
 Mpio. San Martín Peras, Dto. Juxtlahuaca Oax. 2017-2019

Localidad: Cerro Hidalgo

Total de habitantes que viven en zona de riesgo: 309

Áreas susceptibles: Incendios Sismos, tormentas tropicales, huracanes, hundimiento y deslizamientos de tierra, también se representan las escuelas, casa de salud, zonas de cultivo, caminos que pudieran verse afectados, hospitales, zonas de cultivo, caminos y carreteras que se ven afectados año tras año por la temporada de lluvias y frentes fríos, así como problemas territoriales.

SINDICATURA MUNICIPAL  
 Mpio. San Martín Peras, Dto. Juxtlahuaca Oax. 2017-2019

REGIDURÍA DE HACIENDA  
 Mpio. San Martín Peras, Dto. Juxtlahuaca Oax. 2017-2019

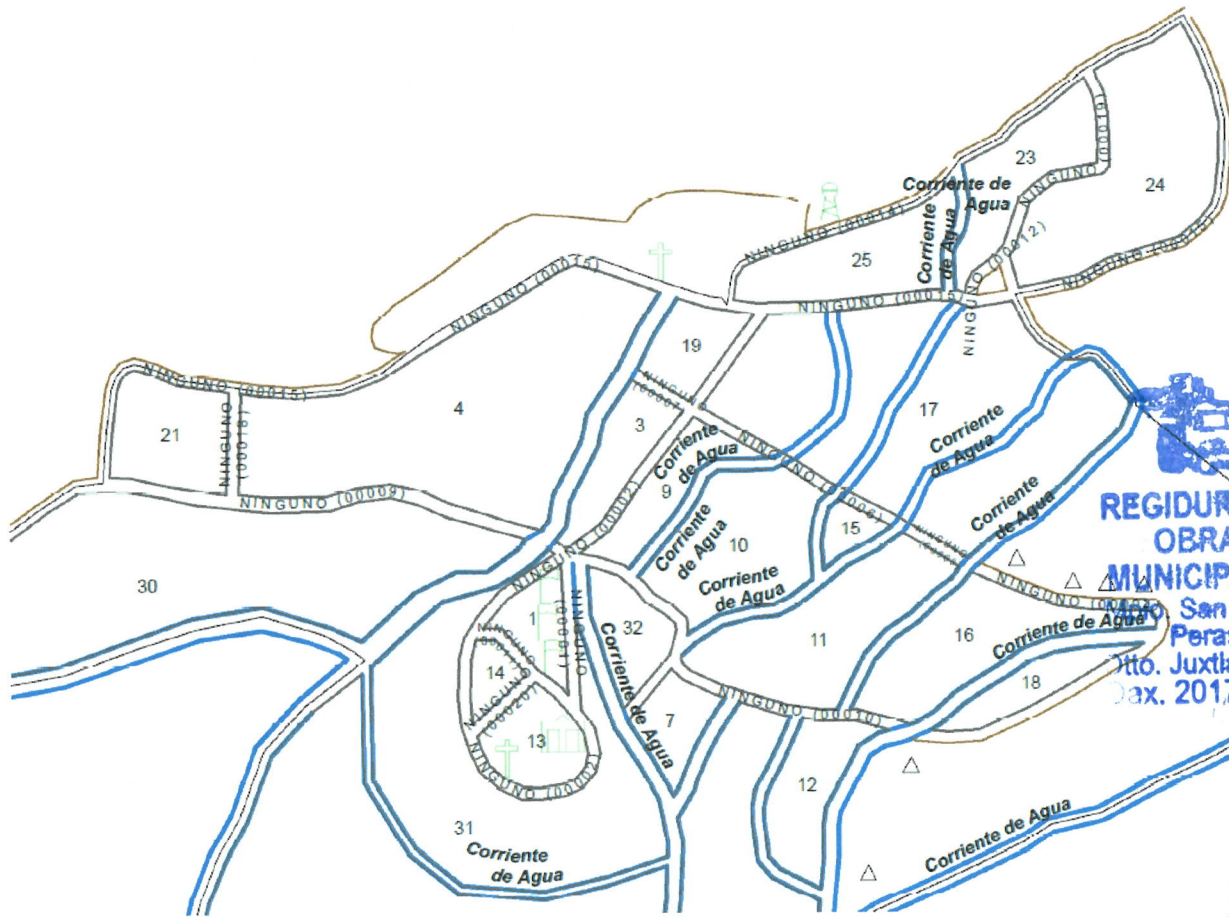
REGIDURÍA DE SALUD  
 Mpio. San Martín Peras, Dto. Juxtlahuaca Oax. 2017-2019

REGIDURÍA DE EQUITAD Y GÉNERO  
 Mpio. San Martín Peras, Dto. Juxtlahuaca Oax. 2017-2019

REGIDURÍA DE VIALIDAD Y TRANSPORTE  
 Mpio. San Martín Peras, Dto. Juxtlahuaca Oax. 2017-2019

REGIDURÍA DE EDUCACIÓN  
 Mpio. San Martín Peras, Dto. Juxtlahuaca Oax. 2017-2019





*[Signature]*  
**REGIDURIA DE OBRAS MUNICIPALES**  
 San Martín Peras,  
 Dto. Juxtlahuaca  
 Oax. 2017-2019



**PRESIDENCIA MUNICIPAL**  
 Mpio. San Martín Peras,  
 Dto. Juxtlahuaca  
 Oax. 2017-2019



Localidad: Chiñon

Total de habitantes que viven en zona de riesgo: 342

Áreas susceptibles: Incendios Sismos, tormentas tropicales, huracanes, hundimiento y deslaves de tierra, también se representan las escuelas, casa de salud, zonas de cultivo, caminos que pudieran verse afectados, hospitales, zonas de cultivo, caminos y carreteras que se ven afectados año tras año por la temporada de lluvias y frentes fríos.


*[Signature]*  
  
**SINDICATURA MUNICIPAL**  
 Mpio. San Martín Peras,  
 Dto. Juxtlahuaca  
 Oax. 2017-2019

*[Signature]*  
  
**REGIDURÍA DE HACIENDA**  
 Mpio. San Martín Peras,  
 Dto. Juxtlahuaca  
 Oax. 2017-2019

*[Signature]*  
  
**REGIDURÍA DE SALUD**  
 Mpio. San Martín Peras,  
 Dto. Juxtlahuaca  
 Oax. 2017-2019

*[Signature]*  
  
**REGIDURÍA DE EQUIDAD Y GÉNERO**  
 Mpio. San Martín Peras,  
 Dto. Juxtlahuaca  
 Oax. 2017-2019

*[Signature]*  
  
**REGIDURÍA DE VIALIDAD Y TRANSPORTE**  
 Mpio. San Martín Peras,  
 Dto. Juxtlahuaca  
 Oax. 2017-2019

*[Signature]*  
  
**REGIDURÍA DE EDUCACIÓN**  
 Mpio. San Martín Peras,  
 Dto. Juxtlahuaca  
 Oax. 2017-2019





*[Signature]*  
 SINDICATURA MUNICIPAL  
 Mpio. San Martín Peras,  
 Dto. Juxtlahuaca Oax. 2017-2019

*[Signature]*  
 REGIDURÍA DE HACIENDA  
 Mpio. San Martín Peras,  
 Dto. Juxtlahuaca Oax. 2017-2019

*[Signature]*  
 REGIDURÍA DE SALUD  
 Mpio. San Martín Peras,  
 Dto. Juxtlahuaca Oax. 2017-2019

*[Signature]*  
 REGIDURÍA DE EQUIDAD DE GÉNERO  
 Mpio. San Martín Peras,  
 Dto. Juxtlahuaca Oax. 2017-2019

*[Signature]*  
 REGIDURÍA DE EDUCACIÓN  
 Mpio. San Martín Peras,  
 Dto. Juxtlahuaca Oax. 2017-2019

*[Signature]*  
 REGIDURÍA DE VIALIDAD Y TRANSPORTE  
 Mpio. San Martín Peras,  
 Dto. Juxtlahuaca Oax. 2017-2019

Localidad: El Espinal

Total de habitantes que viven en zona de riesgo: 250

Áreas susceptibles: Incendios Sismos, tormentas tropicales, huracanes, hundimiento y deslaves de tierra, también se representan las escuelas, casa de salud, zonas de cultivo, caminos que pudieran verse afectados, hospitales, zonas de cultivo, caminos y carreteras que se ven afectados año tras año por la temporada de lluvias y frentes fríos.

*[Signature]*  
 PRESIDENCIA MUNICIPAL  
 Mpio. San Martín Peras,  
 Dto. Juxtlahuaca Oax. 2017-2019

*[Signature]*  
 REGIDURÍA DE OBRAS MUNICIPALES  
 Mpio. San Martín Peras,  
 Dto. Juxtlahuaca Oax. 2017-2019



ESTADOS UNIDOS MEXICANOS  
**PRESIDENCIA MUNICIPAL**  
Mpio. San Martín  
Peras,  
Dpto. Juxtlahuaca  
Oax. 2017-2019

*Buz*  
**REGIDURÍA DE OBRAS MUNICIPALES**  
Mpio. San Martín  
Peras,  
Dpto. Juxtlahuaca  
Oax. 2017-2019

Localidad: **Guadalupe del Progreso**

Total de habitantes que viven en zona de riesgo: 173

Áreas susceptibles: Incendios, Sismos, tormentas tropicales, huracanes, hundimiento y deslaves de tierra, también se representan las escuelas, casa de salud, zonas de cultivo, caminos que pudieran verse afectados, hospitales, zonas de cultivo, caminos y carreteras que se ven afectados año tras año por la temporada de lluvias y frentes fríos.

ESTADOS UNIDOS MEXICANOS  
**SINDICATURA MUNICIPAL**  
Mpio. San Martín  
Peras,  
Dpto. Juxtlahuaca  
Oax. 2017-2019

ESTADOS UNIDOS MEXICANOS  
**REGIDURÍA DE HACIENDA**  
Mpio. San Martín  
Peras,  
Dpto. Juxtlahuaca  
Oax. 2017-2019

*Mahuel*  
**REGIDURÍA DE SALUD**  
Mpio. San Martín  
Peras,  
Dpto. Juxtlahuaca  
Oax. 2017-2019

*Reguella*  
**REGIDURÍA DE EQUIDAD Y GÉNERO**  
Mpio. San Martín  
Peras,  
Dpto. Juxtlahuaca  
Oax. 2017-2019

*Reguella*  
**REGIDURÍA DE VIALIDAD Y TRANSPORTE**  
Mpio. San Martín  
Peras,  
Dpto. Juxtlahuaca  
Oax. 2017-2019

*Reguella*  
**REGIDURÍA DE EDUCACIÓN**  
Mpio. San Martín  
Peras,  
Dpto. Juxtlahuaca  
Oax. 2017-2019



Localidad: Guadalupe

Total de habitantes que viven en zona de riesgo: 300

Áreas susceptibles: Incendios Sismos, tormentas tropicales, huracanes, hundimiento y deslaves de tierra, también se representan las escuelas, casa de salud, zonas de cultivo, caminos que pudieran verse afectados, hospitales, zonas de cultivo, caminos y carreteras que se ven afectados año tras año por la temporada de lluvias y frentes fríos.

*[Signature]*  
 SINDICATURA MUNICIPAL  
 Mpio. San Martín Peras,  
 Dto. Juxtlahuaca  
 Oax. 2017-2019

*[Signature]*  
 REGIDURÍA DE HACIENDA  
 Mpio. San Martín Peras,  
 Dto. Juxtlahuaca  
 Oax. 2017-2019

*[Signature]*  
 REGIDURÍA DE SALUD  
 Mpio. San Martín Peras,  
 Dto. Juxtlahuaca  
 Oax. 2017-2019

*[Signature]*  
 REGIDURÍA DE EQUIDAD Y GÉNERO  
 Mpio. San Martín Peras,  
 Dto. Juxtlahuaca  
 Oax. 2017-2019

*[Signature]*  
 REGIDURÍA DE VIALIDAD Y TRANSPORTE  
 Mpio. San Martín Peras,  
 Dto. Juxtlahuaca  
 Oax. 2017-2019

*[Signature]*  
 REGIDURÍA DE EDUCACIÓN  
 Mpio. San Martín Peras,  
 Dto. Juxtlahuaca  
 Oax. 2017-2019

*[Signature]*  
 PRESIDENCIA MUNICIPAL  
 Mpio. San Martín Peras,  
 Dto. Juxtlahuaca  
 Oax. 2017-2019

*[Signature]*  
 REGIDURÍA DE...  
 Mpio. San Martín Peras,  
 Dto. Juxtlahuaca  
 Oax. 2017-2019



Localidad: La Divina Providencia

Total de habitantes que viven en zona de riesgo: 96

Áreas susceptibles: Incendios Sismos, tormentas tropicales, huracanes, hundimiento y deslaves de tierra, también se representan las escuelas, casa de salud, zonas de cultivo, caminos que pudieran verse afectados, hospitales, zonas de cultivo, caminos y carreteras que se ven afectados año tras año por la temporada de lluvias y frentes frios; así como problemas territoriales frecuentes.

ESTADOS UNIDOS MEXICANOS  
 PRESIDENCIA MUNICIPAL  
 Mpio. San Martín Peras,  
 Dto. Juxtlahuaca  
 Oax. 2017-2019

REGIDURÍA DE OBRAS MUNICIPALES  
 Mpio. San Martín Peras,  
 Dto. Juxtlahuaca  
 Oax. 2017-2019

ESTADOS UNIDOS MEXICANOS  
 SINDICATURA MUNICIPAL  
 Mpio. San Martín Peras,  
 Dto. Juxtlahuaca  
 Oax. 2017-2019

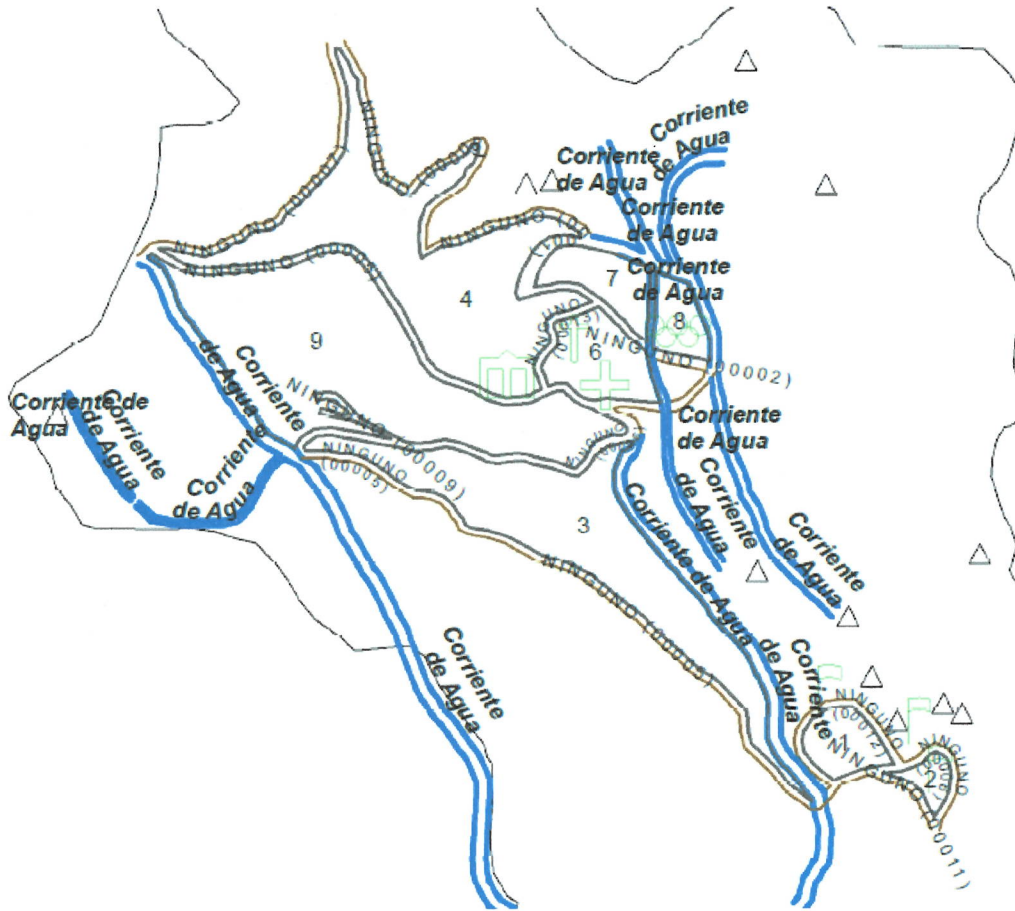
ESTADOS UNIDOS MEXICANOS  
 REGIDURÍA DE HACIENDA  
 Mpio. San Martín Peras,  
 Dto. Juxtlahuaca  
 Oax. 2017-2019

REGIDURÍA DE SALUD  
 Mpio. San Martín Peras,  
 Dto. Juxtlahuaca  
 Oax. 2017-2019

REGIDURÍA DE EQUIDAD Y GÉNERO  
 Mpio. San Martín Peras,  
 Dto. Juxtlahuaca  
 Oax. 2017-2019

REGIDURÍA DE VIALIDAD Y TRANSPORTE  
 Mpio. San Martín Peras,  
 Dto. Juxtlahuaca  
 Oax. 2017-2019

REGIDURÍA DE EDUCACION  
 Mpio. San Martín Peras,  
 Dto. Juxtlahuaca  
 Oax. 2017-2019



  
**REGIDURÍA DE OBRAS MUNICIPALES**  
 Mpio. San Martín Peras,  
 Dto. Juxtlahuaca  
 Oax. 2017-2019

Localidad: La Escopeta

Total de habitantes que viven en zona de riesgo: 355

Áreas susceptibles: Incendios Sismos, tormentas tropicales, huracanes, hundimiento y deslaves de tierra. También se representan las escuelas, casa de salud, zonas de cultivo, caminos que pudieran verse afectados, hospitales, zonas de cultivo, caminos y carreteras que se ven afectados año tras año por la temporada de lluvias y frentes frios.

  
  
**SINDICATURA MUNICIPAL**  
 Mpio. San Martín Peras,  
 Dto. Juxtlahuaca  
 Oax. 2017-2019

  
  
**REGIDURÍA DE HACIENDA**  
 Mpio. San Martín Peras,  
 Dto. Juxtlahuaca  
 Oax. 2017-2019

  
  
**REGIDURÍA DE SALUD**  
 Mpio. San Martín Peras,  
 Dto. Juxtlahuaca  
 Oax. 2017-2019

  
**REGIDURÍA DE EQUIDAD Y GÉNERO**  
 Mpio. San Martín Peras,  
 Dto. Juxtlahuaca  
 Oax. 2017-2019

  
  
**REGIDURÍA DE VALIDAD Y TRANSPORTE**  
 Mpio. San Martín Peras,  
 Dto. Juxtlahuaca  
 Oax. 2017-2019

  
  
**PRESIDENCIA MUNICIPAL**  
 Mpio. San Martín Peras,  
 Dto. Juxtlahuaca  
 Oax. 2017-2019



ESTADOS UNIDOS MEXICANOS  
**PRESIDENCIA MUNICIPAL**  
 Mpio. San Martín Peras  
 Dto. Juxtlahuaca  
 Oax. 2017-2019

**Localidad: La Trinidad Peras**

**Total de habitantes que viven en zona de riesgo: 485**

**Áreas susceptibles: Incendios, Sismos, tormentas tropicales, huracanes, hundimiento y deslaves de tierra, también se representan las escuelas, casa de salud, zonas de cultivo, caminos que pudieran verse afectados, hospitales, zonas de cultivo, caminos y carreteras que se ven afectados año tras año por la temporada de lluvias y frentes fríos.**

  
 ESTADOS UNIDOS MEXICANOS  
**SINDICATURA MUNICIPAL**  
 Mpio. San Martín Peras,  
 Dto. Juxtlahuaca  
 Oax. 2017-2019

  
 ESTADOS UNIDOS MEXICANOS  
**REGIDURÍA DE HACIENDA**  
 Mpio. San Martín Peras,  
 Dto. Juxtlahuaca  
 Oax. 2017-2019

  
  
**REGIDURÍA DE SALUD**  
 Mpio. San Martín Peras,  
 Dto. Juxtlahuaca  
 Oax. 2017-2019

  
  
**REGIDURÍA DE EQUIDAD Y GÉNERO**  
 Mpio. San Martín Peras,  
 Dto. Juxtlahuaca  
 Oax. 2017-2019

  
  
**REGIDURÍA DE VIALIDAD Y TRANSPORTE**  
 Mpio. San Martín Peras,  
 Dto. Juxtlahuaca  
 Oax. 2017-2019

  
  
**REGIDURÍA DE EDUCACIÓN**  
 Mpio. San Martín Peras,  
 Dto. Juxtlahuaca  
 Oax. 2017-2019



ESTADOS UNIDOS MEXICANOS  
**PRESIDENCIA MUNICIPAL**  
 Mpio. San Martín Peras,  
 Dto. Juxtlahuaca  
 Oax. 2017-2019

*[Signature]*  
**REGIDURÍA DE OBRAS MUNICIPALES**  
 Mpio. San Martín Peras,  
 Dto. Juxtlahuaca  
 Oax. 2017-2019

Localidad: Las Huertas  
Total de habitantes que viven en zona de riesgo: 160

Áreas susceptibles: Incendios, Sismos, tormentas tropicales, huracanes, hundimiento y deslaves de tierra, también se representan las escuelas, casa de salud, zonas de cultivo, caminos que pudieran verse afectados, hospitales, zonas de cultivo, caminos y carreteras que se ven afectados año tras año por la temporada de lluvias y frentes frios.

*[Signature]*  
 ESTADOS UNIDOS MEXICANOS  
**SINDICATURA MUNICIPAL**  
 Mpio. San Martín Peras,  
 Dto. Juxtlahuaca  
 Oax. 2017-2019

*[Signature]*  
 ESTADOS UNIDOS MEXICANOS  
**REGIDURÍA DE HACIENDA**  
 Mpio. San Martín Peras,  
 Dto. Juxtlahuaca  
 Oax. 2017-2019

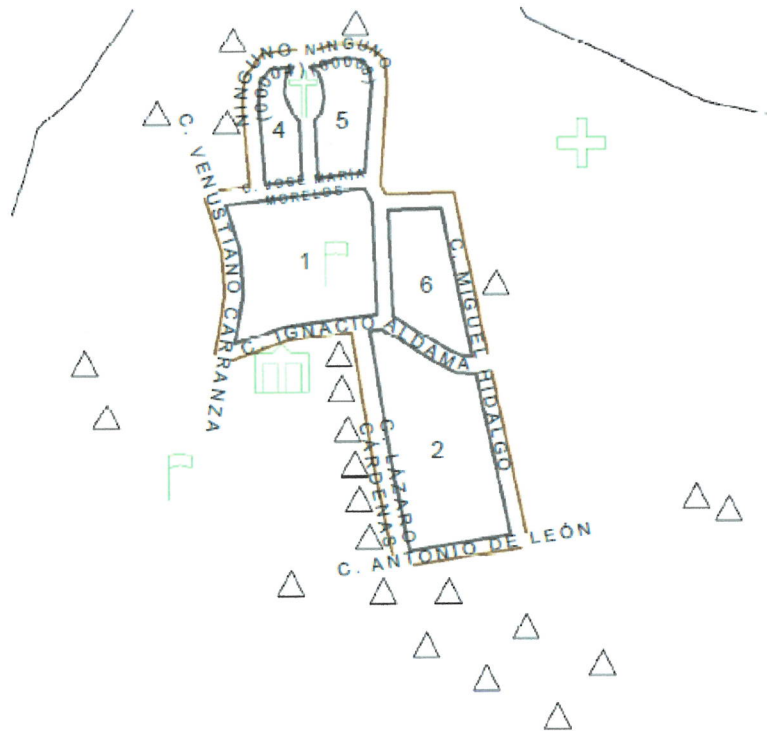
*[Signature]*  
**REGIDURÍA DE SALUD**  
 Mpio. San Martín Peras,  
 Dto. Juxtlahuaca  
 Oax. 2017-2019

*[Signature]*  
  
**REGIDURÍA DE EQUIDAD Y GÉNERO**  
 Mpio. San Martín Peras,  
 Dto. Juxtlahuaca  
 Oax. 2017-2019

*[Signature]*  
  
**REGIDURÍA DE VIALIDAD Y TRANSPORTE**  
 Mpio. San Martín Peras,  
 Dto. Juxtlahuaca  
 Oax. 2017-2019

*[Signature]*  
  
**REGIDURÍA DE EDUCACIÓN**  
 Mpio. San Martín Peras,  
 Dto. Juxtlahuaca  
 Oax. 2017-2019





Localidad: Las Minas

Total de habitantes que viven en zona de riesgo: 292

Áreas susceptibles: Incendios Sismos, tormentas tropicales, huracanes, hundimiento y deslaves de tierra, también se representan las escuelas, casa de salud, zonas de cultivo, caminos que pudieran verse afectados, hospitales, zonas de cultivo, caminos y carreteras que se ven afectados año tras año por la temporada de lluvias y frentes fríos.

*[Signature]*  
  
 SINDICATURA MUNICIPAL  
 Mpio. San Martín  
 Peras,  
 Dto. Juxtlahuaca  
 Oax. 2017-2019

*[Signature]*  
  
 REGIDURÍA DE HACIENDA  
 Mpio. San Martín  
 Peras,  
 Dto. Juxtlahuaca  
 Oax. 2017-2019


*[Signature]*  
  
 REGIDURÍA DE SALUD  
 Mpio. San Martín  
 Peras,  
 Dto. Juxtlahuaca  
 Oax. 2017-2019

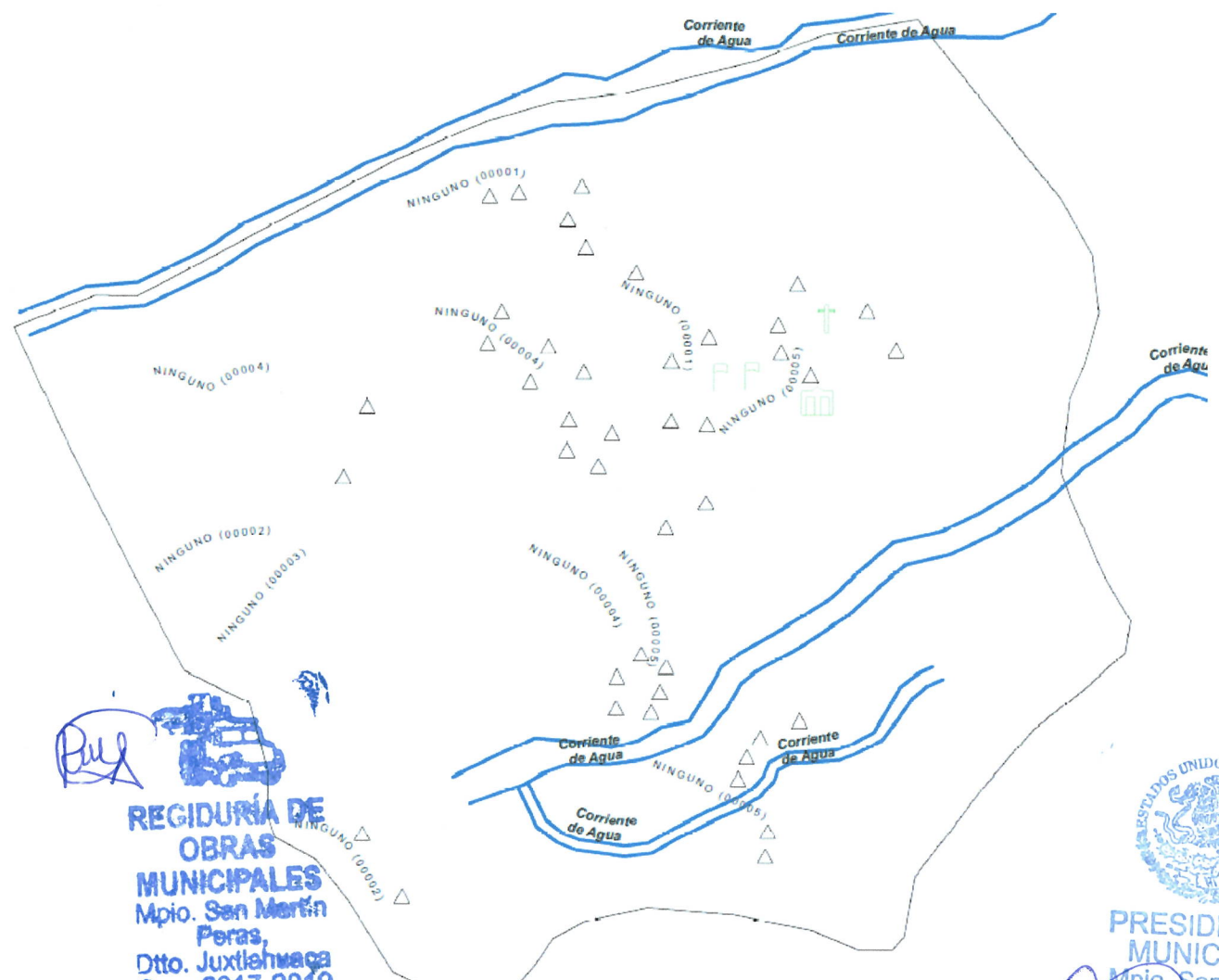
*[Signature]*  
  
 REGIDURÍA DE EQUIDAD Y GÉNERO  
 Mpio. San Martín  
 Peras,  
 Dto. Juxtlahuaca  
 Oax. 2017-2019

*[Signature]*  
  
 REGIDURÍA DE VIALIDAD Y TRANSPORTE  
 Mpio. San Martín  
 Peras,  
 Dto. Juxtlahuaca  
 Oax. 2017-2019

*[Signature]*  
  
 REGIDURÍA DE EDUCACIÓN  
 Mpio. San Martín  
 Peras,  
 Dto. Juxtlahuaca  
 Oax. 2017-2019

*[Signature]*  
  
 PRESIDENCIA MUNICIPAL  
 Mpio. San Martín  
 Peras,  
 Dto. Juxtlahuaca  
 Oax. 2017-2019

*[Signature]*  
  
 REGIDURÍA DE OBRAS MUNICIPALES  
 Mpio. San Martín  
 Peras,  
 Dto. Juxtlahuaca  
 Oax. 2017-2019



*Pue*  
**REGIDURÍA DE OBRAS MUNICIPALES**  
 Mpio. San Martín Peras,  
 Dto. Juxtlahuaca  
 Oax. 2017-2019

**PRESIDENCIA MUNICIPAL**  
 Mpio. San Martín Peras,  
 Dto. Juxtlahuaca  
 Oax. 2017-2019

Localidad: Piedra Azul

Total de habitantes que viven en zona de riesgo: 224

Áreas susceptibles: Incendios Sismos, tormentas tropicales, huracanes, hundimiento y deslaves de tierra, también se representan las escuelas, casa de salud, zonas de cultivo, caminos que pudieran verse afectados, hospitales, zonas de cultivo, caminos y carreteras que se ven afectados año tras año por la temporada de lluvias y frentes fríos.

*[Signature]*  
**SINDICATURA MUNICIPAL**  
 Mpio. San Martín Peras,  
 Dto. Juxtlahuaca  
 Oax. 2017-2019

*[Signature]*  
**REGIDURÍA DE HACIENDA**  
 Mpio. San Martín Peras,  
 Dto. Juxtlahuaca  
 Oax. 2017-2019

*[Signature]*  
**REGIDURÍA DE SALUD**  
 Mpio. San Martín Peras,  
 Dto. Juxtlahuaca  
 Oax. 2017-2019

*[Signature]*  
**REGIDURÍA DE EQUIDAD Y GÉNERO**  
 Mpio. San Martín Peras,  
 Dto. Juxtlahuaca  
 Oax. 2017-2019

*[Signature]*  
**REGIDURÍA DE VIALIDAD Y TRANSPORTE**  
 Mpio. San Martín Peras,  
 Dto. Juxtlahuaca  
 Oax. 2017-2019

*[Signature]*  
**REGIDURÍA DE EDUCACIÓN**  
 Mpio. San Martín Peras,  
 Dto. Juxtlahuaca  
 Oax. 2017-2019



**Localidad: San Isidro Chiñon**

**Total de habitantes que viven en zona de riesgo: 85**

**Áreas susceptibles: Incendios Sismos, tormentas tropicales, huracanes, hundimiento y deslaves de tierra, también se representan las escuelas, casa de salud, zonas de cultivo, caminos que pudieran verse afectados, hospitales, zonas de cultivo, caminos y carreteras que se ven afectados año tras año por la temporada de lluvias y frentes fríos.**

  
  
**SINDICATURA MUNICIPAL**  
 Mpio. San Martín Peras,  
 Dto. Juxtlahuaca  
 Oax. 2017-2019

  
  
**REGIDURÍA DE HACIENDA**  
 Mpio. San Martín Peras,  
 Dto. Juxtlahuaca  
 Oax. 2017-2019

  
  
**REGIDURÍA DE SALUD**  
 Mpio. San Martín Peras,  
 Dto. Juxtlahuaca  
 Oax. 2017-2019

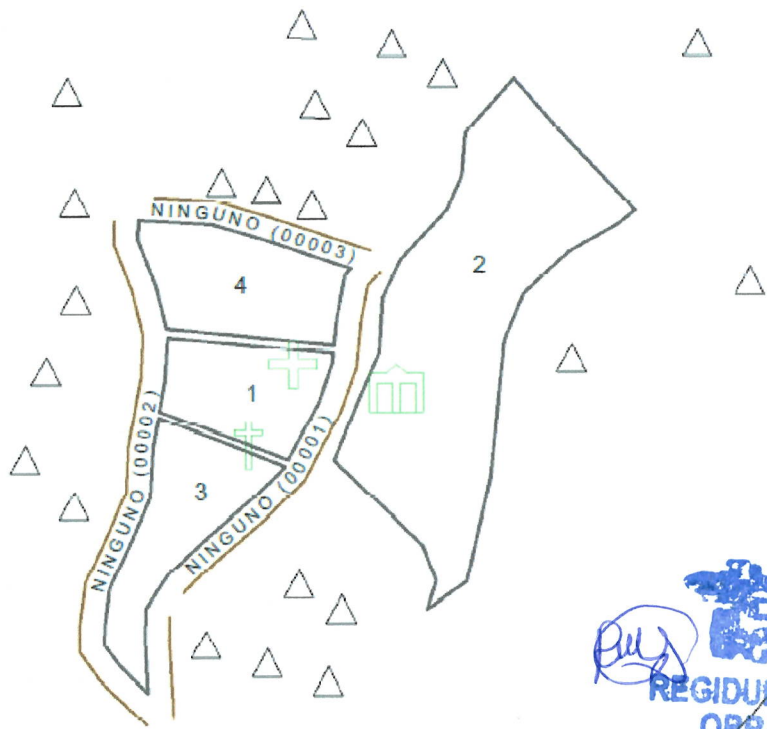
  
  
**REGIDURÍA DE EQUIDAD Y GÉNERO**  
 Mpio. San Martín Peras,  
 Dto. Juxtlahuaca  
 Oax. 2017-2019

  
  
**REGIDURÍA DE VIALIDAD Y TRANSPORTE**  
 Mpio. San Martín Peras,  
 Dto. Juxtlahuaca  
 Oax. 2017-2019

  
**REGIDURÍA DE EDUCACIÓN**  
 Mpio. San Martín Peras,  
 Dto. Juxtlahuaca  
 Oax. 2017-2019

  
  
**REGIDURÍA DE OBRAS MUNICIPALES**  
 Mpio. San Martín Peras,  
 Dto. Juxtlahuaca  
 Oax. 2017-2019

  
**PRESIDENCIA MUNICIPAL**  
 Mpio. San Martín Peras,  
 Dto. Juxtlahuaca  
 Oax. 2017-2019



Localidad: San Isidro la Raya

Total de habitantes que viven en zona de riesgo: 140

Áreas susceptibles: Incendios Sismos, tormentas tropicales, huracanes, hundimiento y deslaves de tierra, también se representan las escuelas, casa de salud, zonas de cultivo, caminos que pudieran verse afectados, hospitales, zonas de cultivo, caminos y carreteras que se ven afectados año tras año por la temporada de lluvias y frentes fríos

*[Signature]*  
  
**REGIDURÍA DE OBRAS MUNICIPALES**  
 Mpio. San Martín Peras,  
 Dto. Juxtlahuaca  
 Oax. 2017-2019

**PRESIDENCIA MUNICIPAL**  
 Mpio. San Martín Peras,  
 Dto. Juxtlahuaca  
 Oax. 2017-2019

*[Signature]*  
  
**SINDICATURA MUNICIPAL**  
 Mpio. San Martín Peras,  
 Dto. Juxtlahuaca  
 Oax. 2017-2019

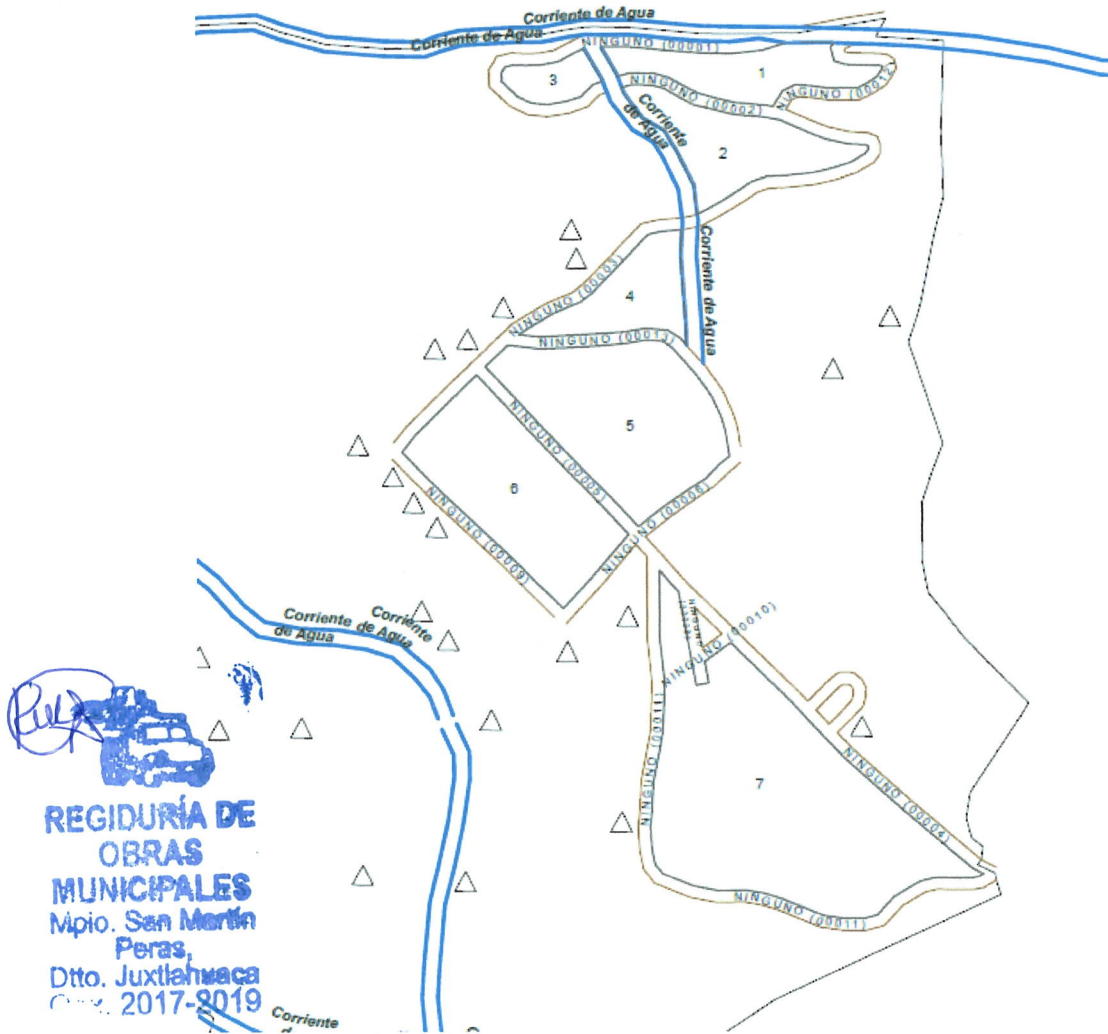
*[Signature]*  
  
**REGIDURÍA DE HACIENDA**  
 Mpio. San Martín Peras,  
 Dto. Juxtlahuaca  
 Oax. 2017-2019

*[Signature]*  
  
**REGIDURÍA DE SALUD**  
 Mpio. San Martín Peras,  
 Dto. Juxtlahuaca  
 Oax. 2017-2019

*[Signature]*  
  
**REGIDURÍA DE EQUIDAD Y GÉNERO**  
 Mpio. San Martín Peras,  
 Dto. Juxtlahuaca,  
 Oax. 2017-2019

*[Signature]*  
  
**REGIDURÍA DE VIALIDAD Y TRANSPORTE**  
 Mpio. San Martín Peras,  
 Dto. Juxtlahuaca  
 Oax. 2017-2019

*[Signature]*  
  
**REGIDURÍA DE EDUCACIÓN**  
 Mpio. San Martín Peras,  
 Dto. Juxtlahuaca  
 Oax. 2017-2019



**REGIDURÍA DE OBRAS MUNICIPALES**  
 Mpio. San Martín Peras,  
 Dto. Juxtlahuaca  
 Oax. 2017-2019

ESTADOS UNIDOS MEXICANOS  
**PRESIDENCIA MUNICIPAL**  
 Mpio. San Martín Peras,  
 Dto. Juxtlahuaca  
 Oax. 2017-2019

Localidad: San Jorge Chiñon

Total de habitantes que viven en zona de riesgo: 96

Áreas susceptibles: Incendios Sismos, tormentas tropicales, huracanes, hundimiento y deslaves de tierra, también se representan las escuelas, casa de salud, zonas de cultivo, caminos que pudieran verse afectados, hospitales, zonas de cultivo, caminos y carreteras que se ven afectados año tras año por la temporada de lluvias y frentes fríos.

ESTADOS UNIDOS MEXICANOS  
**SINDICATURA MUNICIPAL**  
 Mpio. San Martín Peras,  
 Dto. Juxtlahuaca  
 Oax. 2017-2019

ESTADOS UNIDOS MEXICANOS  
**REGIDURÍA DE HACIENDA**  
 Mpio. San Martín Peras,  
 Dto. Juxtlahuaca  
 Oax. 2017-2019

ESTADOS UNIDOS MEXICANOS  
**REGIDURÍA DE SALUD**  
 Mpio. San Martín Peras,  
 Dto. Juxtlahuaca  
 Oax. 2017-2019

ESTADOS UNIDOS MEXICANOS  
**REGIDURÍA DE EQUIDAD Y GÉNERO**  
 Mpio. San Martín Peras,  
 Dto. Juxtlahuaca  
 Oax. 2017-2019

ESTADOS UNIDOS MEXICANOS  
**REGIDURÍA DE VIALIDAD Y TRANSPORTE**  
 Mpio. San Martín Peras,  
 Dto. Juxtlahuaca  
 Oax. 2017-2019

ESTADOS UNIDOS MEXICANOS  
**REGIDURÍA DE EDUCACIÓN**  
 Mpio. San Martín Peras,  
 Dto. Juxtlahuaca  
 Oax. 2017-2019



*[Signature]*  
 SINDICATURA MUNICIPAL  
 Mpio. San Martín Peras,  
 Dto. Juxtlahuaca  
 Oax. 2017-2019

*[Signature]*  
 REGIDURÍA DE HACIENDA  
 Mpio. San Martín Peras,  
 Dto. Juxtlahuaca  
 Oax. 2017-2019

*[Signature]*  
 REGIDURÍA DE SALUD  
 Mpio. San Martín Peras,  
 Dto. Juxtlahuaca  
 Oax. 2017-2019

Localidad: San Jose

Total de habitantes que viven en zona de riesgo: 281

Áreas susceptibles: Incendios Sismos, tormentas tropicales, huracanes, hundimiento y deslaves de tierra, también se representan las escuelas, casa de salud, zonas de cultivo, caminos que pudieran verse afectados, hospitales, zonas de cultivo, caminos y carreteras que se ven afectados año tras año por la temporada de lluvias y frentes frios.



REGIDURÍA DE EQUIDAD DE GÉNERO  
 Mpio. San Martín Peras,  
 Dto. Juxtlahuaca  
 Oax. 2017-2019

*[Signature]*  
 PRESIDENCIA MUNICIPAL  
 Mpio. San Martín Peras,  
 Dto. Juxtlahuaca  
 Oax. 2017-2019

*[Signature]*  
 REGIDURÍA DE OBRAS MUNICIPALES  
 Mpio. San Martín Peras,  
 Dto. Juxtlahuaca  
 Oax. 2017-2019

*[Signature]*  
 REGIDURÍA DE EDUCACIÓN  
 Mpio. San Martín Peras,  
 Dto. Juxtlahuaca  
 Oax. 2017-2019

*[Signature]*  
 REGIDURÍA DE VIALIDAD Y TRANSPORTE  
 Mpio. San Martín Peras,  
 Dto. Juxtlahuaca  
 Oax. 2017-2019



ESTADOS UNIDOS MEXICANOS  
 PRESIDENCIA MUNICIPAL  
 Mpio. San Martín Peras,  
 Dto. Juxtlahuaca Oax. 2017-2019  
**REGIDURÍA DE OBRAS MUNICIPALES**  
 Mpio. San Martín Peras,  
 Dto. Juxtlahuaca Oax. 2017-2019

Localidad: San Juan del Rio

Total de habitantes que viven en zona de riesgo: 226

Áreas susceptibles: Incendios Sismos, tormentas tropicales, huracanes, hundimiento y deslaves de tierra, también se representan las escuelas, casa de salud, zonas de cultivo, caminos que pudieran verse afectados, hospitales, zonas de cultivo, caminos y carreteras que se ven afectados año tras año por la temporada de lluvias y frentes fríos.

ESTADOS UNIDOS MEXICANOS  
**SINDICATURA MUNICIPAL**  
 Mpio. San Martín Peras,  
 Dto. Juxtlahuaca Oax. 2017-2019

ESTADOS UNIDOS MEXICANOS  
**REGIDURÍA DE HACIENDA**  
 Mpio. San Martín Peras,  
 Dto. Juxtlahuaca Oax. 2017-2019

ESTADOS UNIDOS MEXICANOS  
**REGIDURÍA DE SALUD**  
 Mpio. San Martín Peras,  
 Dto. Juxtlahuaca Oax. 2017-2019

ESTADOS UNIDOS MEXICANOS  
**REGIDURÍA DE EQUIDAD Y GÉNERO**  
 Mpio. San Martín Peras,  
 Dto. Juxtlahuaca Oax. 2017-2019

ESTADOS UNIDOS MEXICANOS  
**REGIDURÍA DE VIALIDAD Y TRANSPORTE**  
 Mpio. San Martín Peras,  
 Dto. Juxtlahuaca Oax. 2017-2019

ESTADOS UNIDOS MEXICANOS  
**REGIDURÍA DE EDUCACIÓN**  
 Mpio. San Martín Peras,  
 Dto. Juxtlahuaca Oax. 2017-2019



*Bus*  
**REGIDURÍA DE OBRAS MUNICIPALES**  
 Mpio. San Martín Peras,  
 Dto. Juxtlahuaca  
 Oax. 2017-2019

**PRESIDENCIA MUNICIPAL**  
 Mpio. San Martín Peras,  
 Dto. Juxtlahuaca  
 Oax. 2017-2019

Localidad: San Marco

Total de habitantes que viven en zona de riesgo: 105

Áreas susceptibles: Incendios Sismos, tormentas tropicales, huracanes, hundimiento y deslaves de tierra, también se representan las escuelas, casa de salud, zonas de cultivo, caminos que pudieran verse afectados, hospitales, zonas de cultivo, caminos y carreteras que se ven afectados año tras año por la temporada de lluvias y frentes fríos.

*[Signature]*  
**SINDICATURA MUNICIPAL**  
 Mpio. San Martín Peras,  
 Dto. Juxtlahuaca  
 Oax. 2017-2019

*[Signature]*  
**REGIDURÍA DE HACIENDA**  
 Mpio. San Martín Peras,  
 Dto. Juxtlahuaca  
 Oax. 2017-2019

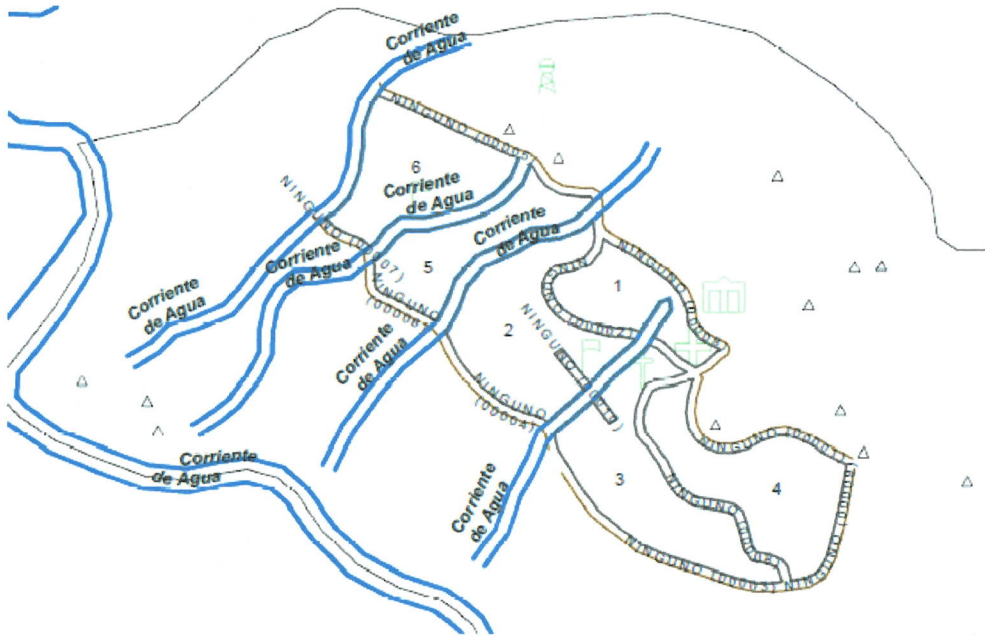
*[Signature]*  
**REGIDURÍA DE SALUD**  
 Mpio. San Martín Peras,  
 Dto. Juxtlahuaca  
 Oax. 2017-2019

*[Signature]*  
**REGIDURÍA DE EQUIDAD Y GÉNERO**  
 Mpio. San Martín Peras,  
 Dto. Juxtlahuaca  
 Oax. 2017-2019

*[Signature]*  
**REGIDURÍA DE VIALIDAD Y TRANSPORTE**  
 Mpio. San Martín Peras,  
 Dto. Juxtlahuaca  
 Oax. 2017-2019

*[Signature]*  
**REGIDURÍA DE EDUCACIÓN**  
 Mpio. San Martín Peras,  
 Dto. Juxtlahuaca  
 Oax. 2017-2019





**Localidad: San Marcos**

**Total de habitantes que viven en zona de riesgo: 51**

**Áreas susceptibles: Incendios Sismos, tormentas tropicales, huracanes, hundimiento y deslaves de tierra, también se representan las escuelas, casa de salud, zonas de cultivo, caminos que pudieran verse afectados, hospitales, zonas de cultivo, caminos y carreteras que se ven afectados año tras año por la temporada de lluvias y frentes frios.**

  
  
**SINDICATURA MUNICIPAL**  
 Mpio. San Martín Peras,  
 Dto. Juxtlahuaca  
 Oax. 2017-2019

  
  
**REGIDURÍA DE HACIENDA**  
 Mpio. San Martín Peras,  
 Dto. Juxtlahuaca  
 Oax. 2017-2019

  
  
**REGIDURÍA DE SALUD**  
 Mpio. San Martín Peras,  
 Dto. Juxtlahuaca  
 Oax. 2017-2019

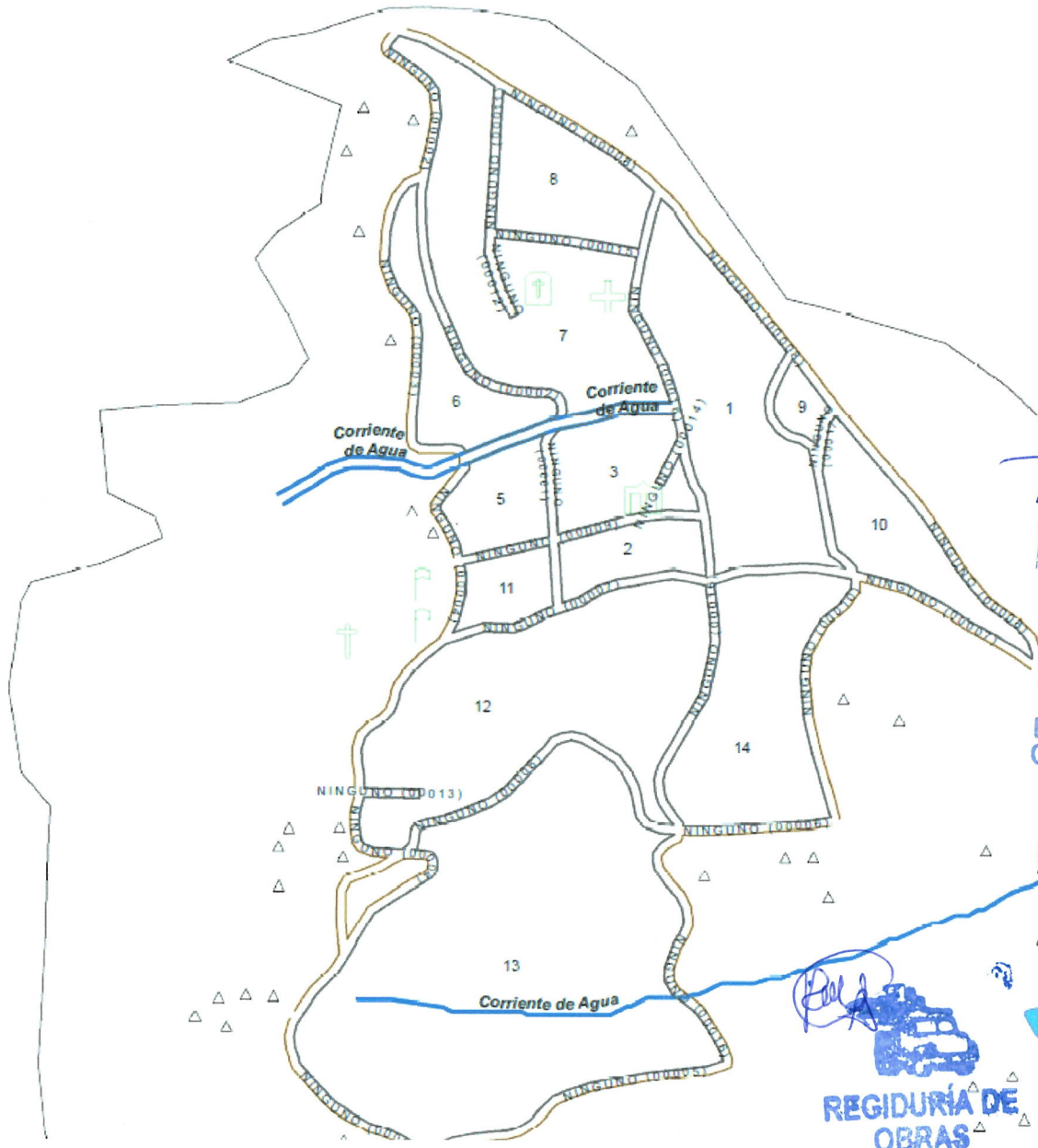
  
  
**REGIDURÍA DE EQUIDAD Y GÉNERO**  
 Mpio. San Martín Peras,  
 Dto. Juxtlahuaca  
 Oax. 2017-2019

  
  
**REGIDURÍA DE VIALIDAD Y TRANSPORTE**  
 Mpio. San Martín Peras,  
 Dto. Juxtlahuaca  
 Oax. 2017-2019

  
**REGIDURÍA DE EDUCACIÓN**  
 Mpio. San Martín Peras,  
 Dto. Juxtlahuaca  
 Oax. 2017-2019

  
**PRESIDENCIA MUNICIPAL**  
 Mpio. San Martín Peras,  
 Dto. Juxtlahuaca  
 Oax. 2017-2019

  
  
**REGIDURÍA DE OBRAS MUNICIPALES**  
 Mpio. San Martín Peras,  
 Dto. Juxtlahuaca  
 Oax. 2017-2019



*[Signature]*  
 SINDICATURA MUNICIPAL  
 Mpio. San Martín Peras,  
 Dto. Juxtlahuaca Oax. 2017-2019

*[Signature]*  
 REGIDURÍA DE HACIENDA  
 Mpio. San Martín Peras,  
 Dto. Juxtlahuaca Oax. 2017-2019

*[Signature]*  
 REGIDURÍA DE SALUD  
 Mpio. San Martín Peras,  
 Dto. Juxtlahuaca Oax. 2017-2019

*[Signature]*  
 REGIDURÍA DE OBRAS MUNICIPALES  
 Mpio. San Martín Peras,  
 Dto. Juxtlahuaca Oax. 2017-2019

*[Signature]*  
 REGIDURÍA DE IGUALDAD Y GENERO  
 Mpio. San Martín Peras,  
 Dto. Juxtlahuaca, Oax. 2017-2019

*[Signature]*  
 REGIDURÍA DE VIALIDAD Y TRANSPORTE  
 Mpio. San Martín Peras

Localidad: San Miguel Peras

Total de habitantes que viven en zona de riesgo: 536

Áreas susceptibles: Incendios Sismos, tormentas tropicales, huracanes, hundimiento y deslaves de tierra, también se representan las escuelas, casa de salud, zonas de cultivo, caminos que pudieran verse afectados, hospitales, zonas de cultivo, caminos y carreteras que se ven afectados año tras año por la temporada de lluvias y frentes fríos.

*[Signature]*  
 PRESIDENCIA MUNICIPAL  
 Mpio. San Martín Peras,  
 Dto. Juxtlahuaca Oax. 2017-2019

*[Signature]*  
 REGIDURÍA DE EDUCACION  
 Mpio. San Martín Peras,  
 Dto. Juxtlahuaca Oax. 2017-2019



ESTADOS UNIDOS MEXICANOS  
**PRESIDENCIA MUNICIPAL**  
 Mpio. San Martín  
 Peras,  
 Dto. Juxtlahuaca  
 Oax. 2017-2019

*Pall*  
**REGIDURÍA DE OBRAS MUNICIPALES**  
 Mpio. San Martín  
 Peras,  
 Dto. Juxtlahuaca  
 Oax. 2017-2019

Localidad: Santa Cruz Paredon

Total de habitantes que viven en zona de riesgo: 267

Áreas susceptibles: Incendios Sismos, tormentas tropicales, huracanes, hundimiento y deslaves de tierra, también se representan las escuelas, casa de salud, zonas de cultivo, caminos que pudieran verse afectados, hospitales, zonas de cultivo, caminos y carreteras que se ven afectados año tras año por la temporada de lluvias y frentes fríos.

*[Signature]*  
 ESTADOS UNIDOS MEXICANOS  
**SINDICATURA MUNICIPAL**  
 Mpio. San Martín  
 Peras,  
 Dto. Juxtlahuaca  
 Oax. 2017-2019

*[Signature]*  
 ESTADOS UNIDOS MEXICANOS  
**REGIDURÍA DE HACIENDA**  
 Mpio. San Martín  
 Peras,  
 Dto. Juxtlahuaca  
 Oax. 2017-2019

*[Signature]*  
 ESTADOS UNIDOS MEXICANOS  
**REGIDURÍA DE SALUD**  
 Mpio. San Martín  
 Peras,  
 Dto. Juxtlahuaca  
 Oax. 2017-2019

*[Signature]*  
 ESTADOS UNIDOS MEXICANOS  
**REGIDURÍA DE EQUIDAD Y GÉNERO**  
 Mpio. San Martín  
 Peras,  
 Dto. Juxtlahuaca  
 Oax. 2017-2019

*[Signature]*  
 ESTADOS UNIDOS MEXICANOS  
**REGIDURÍA DE VIALIDAD Y TRANSPORTE**  
 Mpio. San Martín  
 Peras,  
 Dto. Juxtlahuaca  
 Oax. 2017-2019

*[Signature]*  
 ESTADOS UNIDOS MEXICANOS  
**REGIDURÍA DE EDUCACIÓN**  
 Mpio. San Martín  
 Peras,  
 Dto. Juxtlahuaca  
 Oax. 2017-2019



ESTADOS UNIDOS MEXICANOS  
**PRESIDENCIA MUNICIPAL**  
 Mpio. San Martín Peras,  
 Dto. Juxtlahuaca  
 Oax. 2017-2019

*[Signature]*  
**REGIDURÍA DE OBRAS MUNICIPALES**  
 Mpio. San Martín Peras,  
 Dto. Juxtlahuaca  
 Oax. 2017-2019

**Localidad: Santa Cruz**

**Total de habitantes que viven en zona de riesgo: 140**

**Áreas susceptibles: Incendios Sismos, tormentas tropicales, huracanes, hundimiento y deslaves de tierra, también se representan las escuelas, casa de salud, zonas de cultivo, caminos que pudieran verse afectados, hospitales, zonas de cultivo, caminos y carreteras que se ven afectados año tras año por la temporada de lluvias y frentes fríos.**

*[Signature]*  
 ESTADOS UNIDOS MEXICANOS  
**SINDICATURA MUNICIPAL**  
 Mpio. San Martín Peras,  
 Dto. Juxtlahuaca  
 Oax. 2017-2019

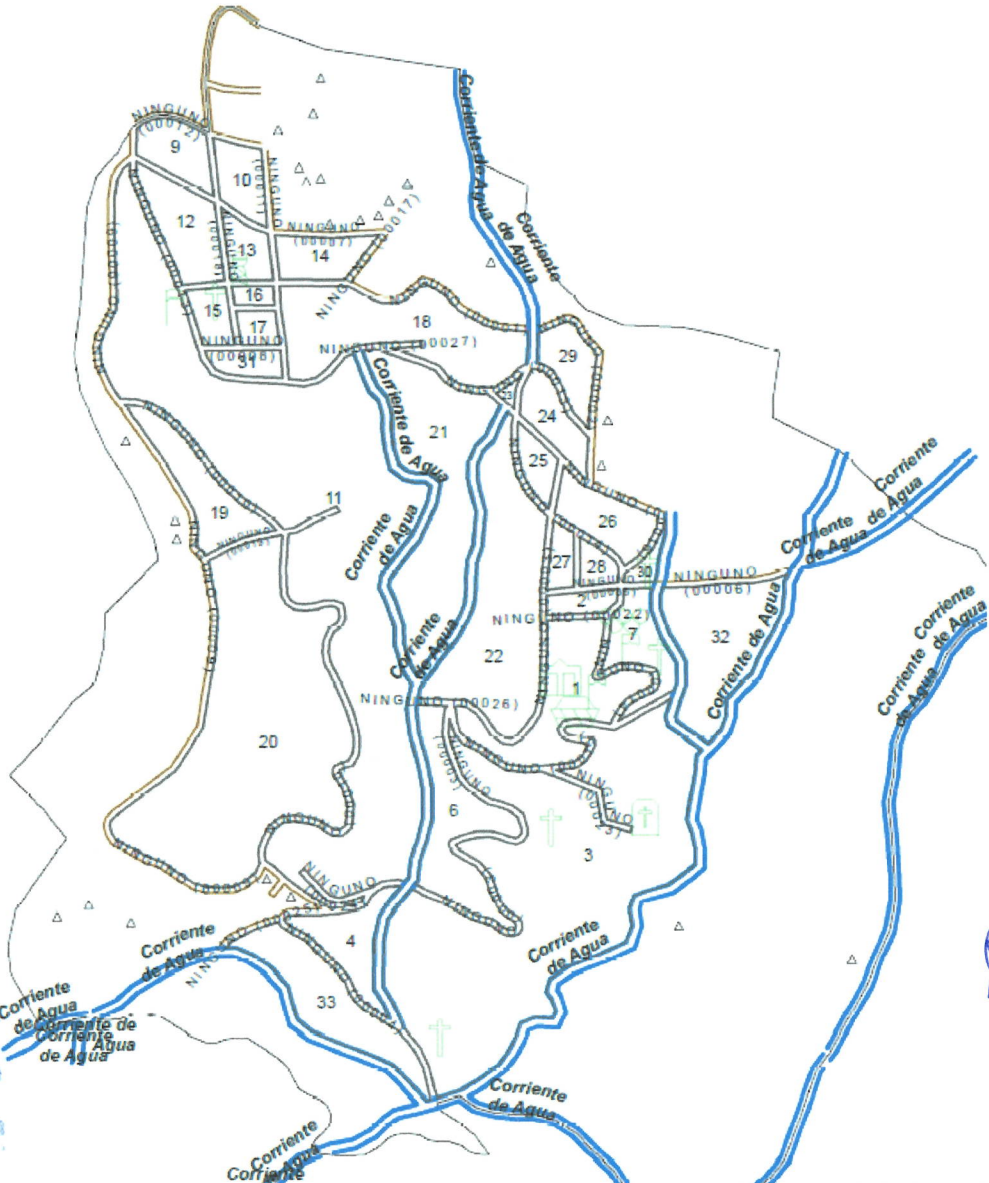
*[Signature]*  
 ESTADOS UNIDOS MEXICANOS  
**REGIDURÍA DE HACIENDA**  
 Mpio. San Martín Peras,  
 Dto. Juxtlahuaca  
 Oax. 2017-2019

*[Signature]*  
**REGIDURÍA DE SALUD**  
 Mpio. San Martín Peras,  
 Dto. Juxtlahuaca  
 Oax. 2017-2019

*[Signature]*  
 EDDSA  
**REGIDURÍA DE EQUIDAD Y GÉNERO**  
 Mpio. San Martín Peras,  
 Dto. Juxtlahuaca  
 Oax. 2017-2019

*[Signature]*  
**REGIDURÍA DE VIALIDAD Y TRANSPORTE**  
 Mpio. San Martín Peras,  
 Dto. Juxtlahuaca  
 Oax. 2017-2019

*[Signature]*  
**REGIDURÍA DE EDUCACIÓN**  
 Mpio. San Martín Peras,  
 Dto. Juxtlahuaca  
 Oax. 2017-2019



ESTADOS UNIDOS MEXICANOS  
**PRESIDENCIA MUNICIPAL**  
 Mpio. San Martín Peras,  
 Dto. Juxtlahuaca  
 Oax. 2017-2019

*[Signature]*  
**REGIDURÍA DE OBRAS MUNICIPALES**  
 Mpio. San Martín Peras,  
 Dto. Juxtlahuaca  
 Oax. 2017-2019

Localidad: Santiago Petlacala

Total de habitantes que viven en zona de riesgo: 1969

Áreas susceptibles: Incendios Sismos, tormentas tropicales, huracanes, hundimiento y deslaves de tierra, también se representan las escuelas, casa de salud, zonas de cultivo, caminos que pudieran verse afectados, hospitales, zonas de cultivo, caminos y carreteras que se ven afectados año tras año por la temporada de lluvias y frentes fríos.

*[Signature]*  
 ESTADOS UNIDOS MEXICANOS  
**SINDICATURA MUNICIPAL**  
 Mpio. San Martín Peras,  
 Dto. Juxtlahuaca  
 Oax. 2017-2019

*[Signature]*  
 ESTADOS UNIDOS MEXICANOS  
**REGIDURÍA DE HACIENDA**  
 Mpio. San Martín Peras,  
 Dto. Juxtlahuaca  
 Oax. 2017-2019

*[Signature]*  
**REGIDURÍA DE SALUD**  
 Mpio. San Martín Peras,  
 Dto. Juxtlahuaca  
 Oax. 2017-2019

*[Signature]*  
**REGIDURÍA DE EQUIDAD Y GÉNERO**  
 Mpio. San Martín Peras,  
 Dto. Juxtlahuaca  
 Oax. 2017-2019

*[Signature]*  
**REGIDURÍA DE VIALIDAD Y TRANSPORTE**  
 Mpio. San Martín Peras,  
 Dto. Juxtlahuaca  
 Oax. 2017-2019

*[Signature]*  
**REGIDURÍA DE EDUCACIÓN**  
 Mpio. San Martín Peras,  
 Dto. Juxtlahuaca  
 Oax. 2017-2019