DESCRIPCIÓN

FOTO #1.

Vista exterior hacia poniente de la capilla de San Antonio de Padua, se observa el entorno por el que está rodeado el inmueble, presenta daños en muros, cubiertas, en mal estado debido a sismo. Septiembre 2021.

CROQUIS

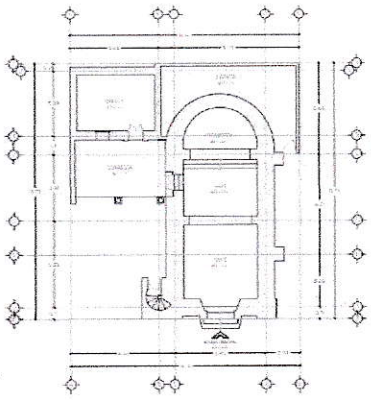

PLANTA ARQUITECTÓNICA

GEORREFERENCIA:

LATITUD: 16°99´45.57 N, **LONGITUD:** 96°43´34.77 O

(RECONSTRUCCION CAPILLA DE SAN ANTONIO DE PADUA, VILLA DIAZ ORDAZ, OAXACA.)

"Este programa es público, ajeno a cualquier partido político. Queda prohibido el uso para fines distintos a los establecidos en el programa."

DESCRIPCIÓN

FOTO #2.

Vista exterior hacia portada de la capilla de San Antonio de Padua, se observa presencia de daños a causa de sismo.

Septiembre 2021.



CROQUIS

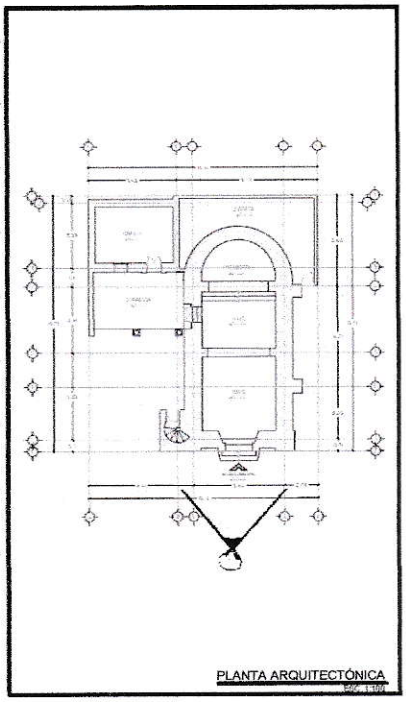

GEORREFERENCIA:

LATITUD: 16°99´45.29 N, **LONGITUD:** 96°43´34.06 O

"Este programa es público, ajeno a cualquier partido político. Queda prohibido el uso para fines distintos a los establecidos en el programa."

DESCRIPCIÓN

FOTO #3.

Vista exterior hacia portada de la capilla de San Antonio de Padua, se observa presencia de daños a causa de sismo.

Septiembre 2021.

CROQUIS

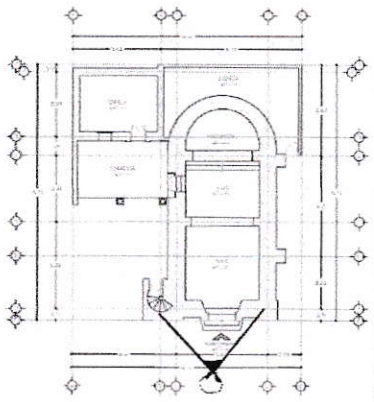

PLANTA ARQUITECTÓNICA

GEORREFERENCIA:

LATITUD: 16°99´45.29 N, **LONGITUD:** 96°43´34.06 O

"Este programa es público, ajeno a cualquier partido político. Queda prohibido el uso para fines distintos a los establecidos en el programa."

DESCRIPCIÓN

FOTO #4.

Vista exterior hacia contrafuerte de la capilla de San Antonio de Padua, se observa presencia de daños en juntas y coronamiento a causa de sismo.

Septiembre 2021.



CROQUIS

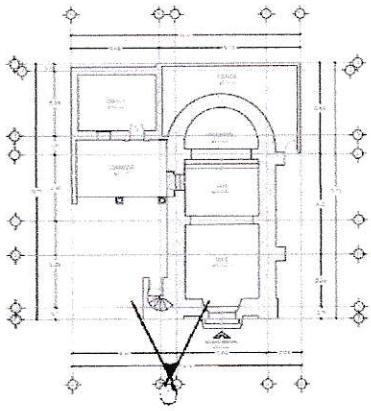

PLANTA ARQUITECTÓNICA

GEORREFERENCIA:

LATITUD: 16°99´45.54 N, **LONGITUD:** 96°43´33.93 O

DESCRIPCIÓN

FOTO #5.

Vista exterior hacia alzado sur de la capilla de San Antonio de Padua, se observa presencia de daños a causa de sismo.

Septiembre 2021.

CROQUIS

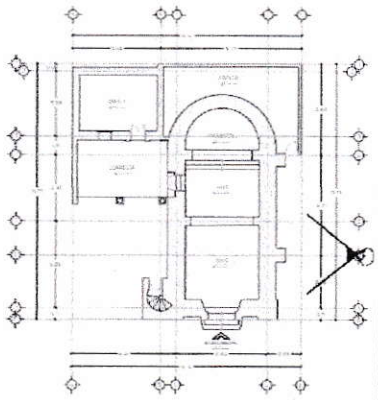

PLANTA ARQUITECTÓNICA

GEORREFERENCIA:

LATITUD: 16°99´44.58 N, **LONGITUD:** 96°43´33.58 O

DESCRIPCIÓN

FOTO #6.

Vista exterior hacia alzado sur de la capilla de San Antonio de Padua, se observa presencia de daños a causa de sismo.

Septiembre 2021.

CROQUIS

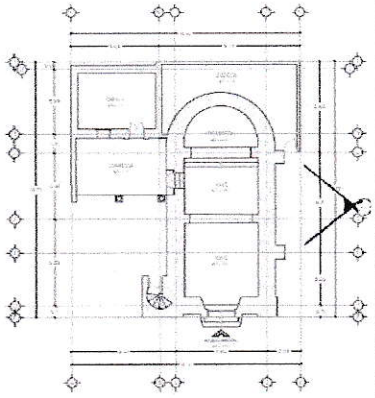

PLANTA ARQUITECTÓNICA

GEORREFERENCIA:

LATITUD: 16°99´44.52 N, **LONGITUD:** 96°43´33.31 O

"Este programa es público, ajeno a cualquier partido político. Queda prohibido el uso para fines distintos a los establecidos en el programa."

DESCRIPCIÓN

FOTO #7.

Vista exterior hacia alzado sur de la capilla de San Antonio de Padua, se observa presencia de daños en juntas a causa de sismo. Septiembre 2021.

CROQUIS

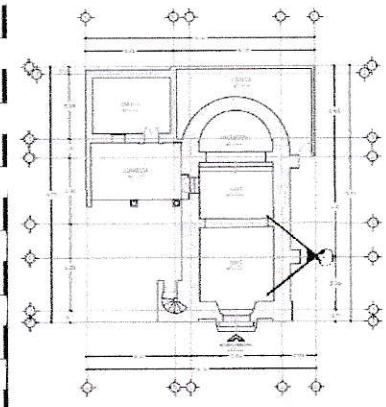

PLANTA ARQUITECTÓNICA

GEORREFERENCIA:

LATITUD: 16°99´44.66 N, **LONGITUD:** 96°43´33.59 O

"Este programa es público, ajeno a cualquier partido político. Queda prohibido el uso para fines distintos a los establecidos en el programa."

DESCRIPCIÓN

FOTO #8.

Vista exterior hacia alzado sur de la capilla de San Antonio de Padua, se observa presencia de daños en juntas a causa de sismo. Septiembre 2021.

CROQUIS

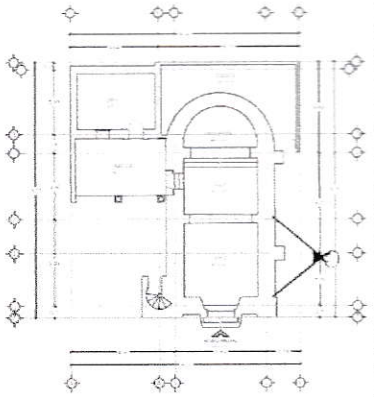

PLANTA ARQUITECTÓNICA

GEORREFERENCIA:

LATITUD: 16°99´44.72 N, **LONGITUD:** 96°43´33.68 O

DESCRIPCIÓN

FOTO #9.

Vista exterior hacia contrafuerte sur de la capilla de San Antonio de Padua, se observa presencia de daños en juntas y coronamiento a causa de sismo.

Septiembre 2021.



CROQUIS

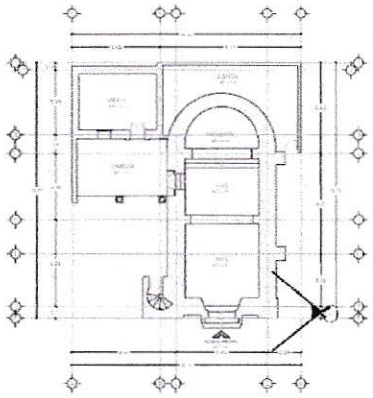

PLANTA ARQUITECTÓNICA

GEORREFERENCIA:

LATITUD: 16°99´44.67 N, **LONGITUD:** 96°43´34.01 O

"Este programa es público, ajeno a cualquier partido político. Queda prohibido el uso para fines distintos a los establecidos en el programa."

DESCRIPCIÓN

FOTO #10.

Vista interior hacia presbiterio, se observa presencia de daños en bóvedas, arcos, muros a causa de sismo.

Septiembre 2021.

CROQUIS

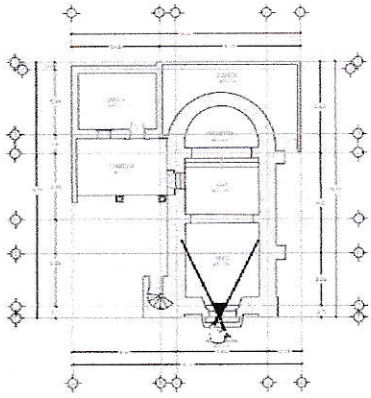

PLANTA ARQUITECTÓNICA

GEORREFERENCIA:

LATITUD: 16°99´45.24 N, **LONGITUD:** 96°43´33.50 O

"Este programa es público, ajeno a cualquier partido político. Queda prohibido el uso para fines distintos a los establecidos en el programa."

DESCRIPCIÓN

FOTO #11.
Vista en intradós en cúpula, se observa presencia de daños a causa de sismo. Septiembre 2021.



CROQUIS

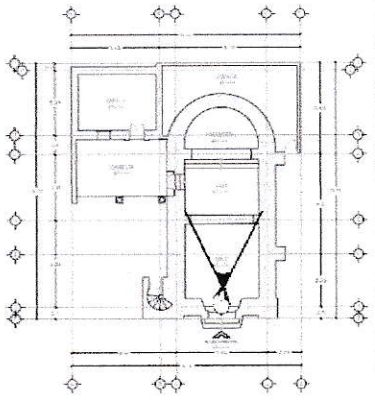

PLANTA ARQUITECTÓNICA

GEORREFERENCIA:

LATITUD: 16°99´45.24 N, **LONGITUD:** 96°43´33.50 O

"Este programa es público, ajeno a cualquier partido político. Queda prohibido el uso para fines distintos a los establecidos en el programa."

DESCRIPCIÓN

FOTO #12.

Vista en intradós en cubiertas, se observa arco, pechinas, cúpula con presencia de daños a causa de sismo.

Septiembre 2021.



CROQUIS

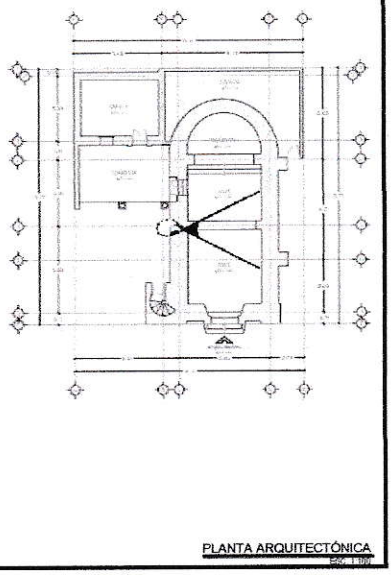

PLANTA ARQUITECTÓNICA

GEORREFERENCIA:

LATITUD: 16°99´45.16 N, **LONGITUD:** 96°43´33.26 O

"Este programa es público, ajeno a cualquier partido político. Queda prohibido el uso para fines distintos a los establecidos en el programa."

DESCRIPCIÓN

FOTO #13.

Vista interior en nave hacia presbiterio, se observa el altar principal y muro testero semi-circular con presencia de daños en bóveda semi esférica a causa de sismo.

Septiembre 2021.



CROQUIS

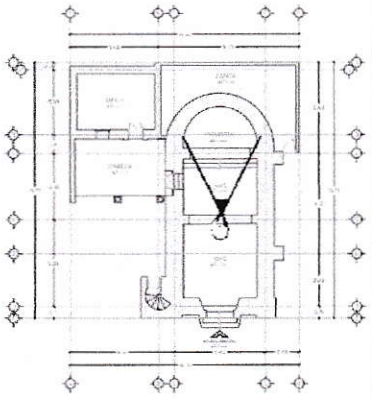

PLANTA ARQUITECTÓNICA

GEORREFERENCIA:

LATITUD: 16°99´45.05 N, **LONGITUD:** 96°43´33.05 O

"Este programa es público, ajeno a cualquier partido político. Queda prohibido el uso para fines distintos a los establecidos en el programa."

DESCRIPCIÓN

FOTO #14.

Vista interior hacia acceso principal, se observa muro portada con presencia de daños a causa de sismo. Septiembre 2021.



CROQUIS

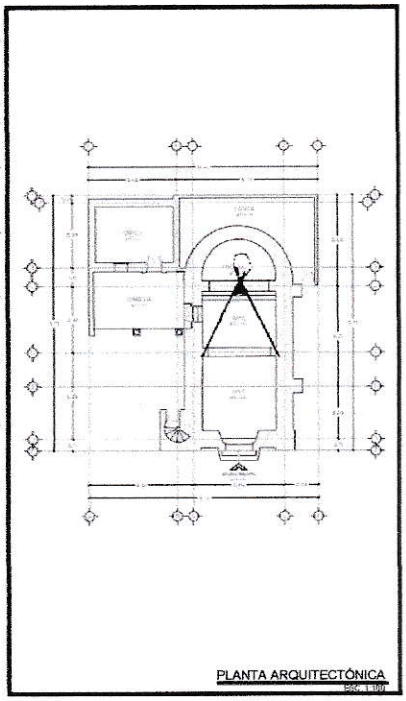

GEORREFERENCIA:

LATITUD: 16°99´45.12 N, **LONGITUD:** 96°43´33.17 O

"Este programa es público, ajeno a cualquier partido político. Queda prohibido el uso para fines distintos a los establecidos en el programa."

DESCRIPCIÓN

FOTO #15.

Vista interior hacia muro Norte, se observa presencia de daños a causa de sismo. Septiembre 2021.



CROQUIS

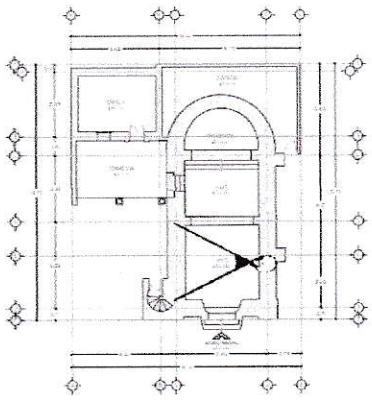

PLANTA ARQUITECTÓNICA

GEORREFERENCIA:

LATITUD: 16°99´45.12 N, **LONGITUD:** 96°43´33.55 O

"Este programa es público, ajeno a cualquier partido político. Queda prohibido el uso para fines distintos a los establecidos en el programa."

DESCRIPCIÓN

FOTO #16.

Vista interior hacia muro Sur, se observa presencia de daños a causa de sismo. Septiembre 2021.



CROQUIS

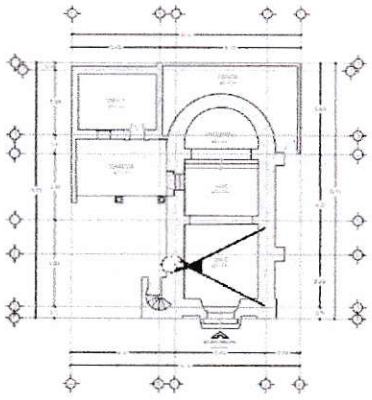

PLANTA ARQUITECTÓNICA

GEORREFERENCIA:

LATITUD: 16°99´45.38 N, **LONGITUD:** 96°43´33.44 O

DESCRIPCIÓN

FOTO #17.
Vista en intradós en cúpula, se observa presencia de daños en muro y cúpula a causa de sismo.
Septiembre 2021.



CROQUIS

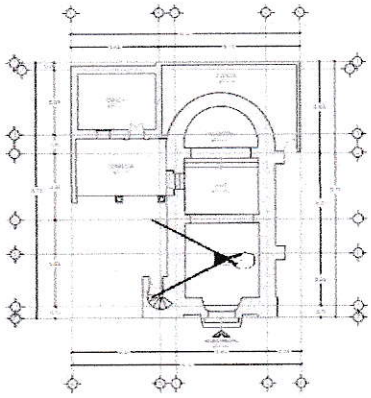

PLANTA ARQUITECTÓNICA

GEORREFERENCIA:
LATITUD: 16°99´45.42 N, **LONGITUD:** 96°43´33.55 O

(RECONSTRUCCION CAPILLA DE SAN ANTONIO DE PADUA, VILLA DIAZ ORDAZ, OAXACA.)

"Este programa es público, ajeno a cualquier partido político. Queda prohibido el uso para fines distintos a los establecidos en el programa."

DESCRIPCIÓN

FOTO #18.

Vista interior hacia acceso principal, se observa muro portada con presencia de daños a causa de sismo. Septiembre 2021.

CROQUIS

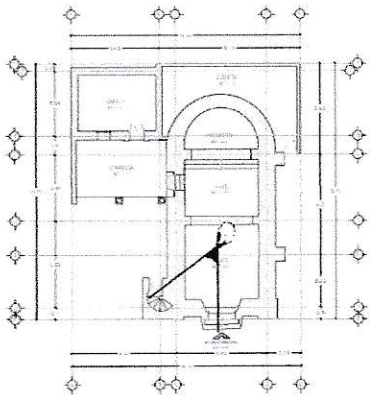

PLANTA ARQUITECTÓNICA

GEORREFERENCIA:

LATITUD: 16°99´45.42 N, **LONGITUD:** 96°43´33.64 O

"Este programa es público, ajeno a cualquier partido político. Queda prohibido el uso para fines distintos a los establecidos en el programa."

DESCRIPCIÓN

FOTO #19.

Vista exterior hacia contrafuerte de la capilla de San Antonio de Padua, se observa presencia de daños en juntas y coronamiento a causa de sismo.

Septiembre 2021.

CROQUIS

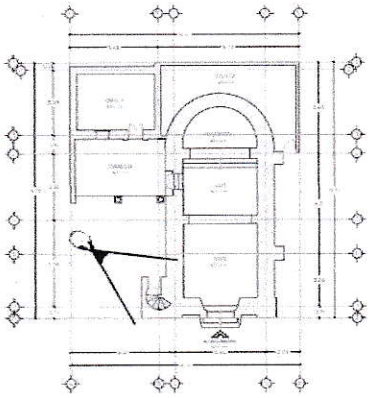

PLANTA ARQUITECTÓNICA

GEORREFERENCIA:

LATITUD: 16°99´45.65 N, **LONGITUD:** 96°43´33.65 O

"Este programa es público, ajeno a cualquier partido político. Queda prohibido el uso para fines distintos a los establecidos en el programa."

DESCRIPCIÓN

FOTO #20.

Vista exterior en corredor hacia capilla, se observa daños a causa de sismo.

Septiembre 2021.

CROQUIS

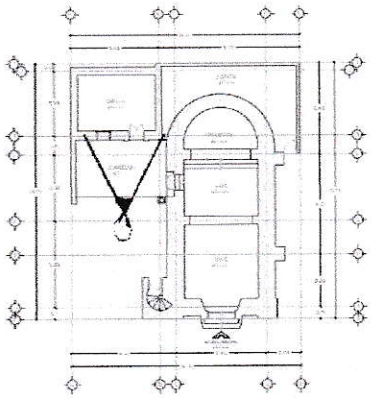

PLANTA ARQUITECTÓNICA

GEORREFERENCIA:

LATITUD: 16°99´45.61 N, **LONGITUD:** 96°43´33.09 O

(RECONSTRUCCION CAPILLA DE SAN ANTONIO DE PADUA, VILLA DIAZ ORDAZ, OAXACA.)

"Este programa es público, ajeno a cualquier partido político. Queda prohibido el uso para fines distintos a los establecidos en el programa."

DESCRIPCIÓN

FOTO #21.

Vista exterior hacia capilla, se observa cubierta a base de losa maciza recocido con presencia de daños en muros forjados a base de adobe debido a sismo.

Septiembre 2021.

CROQUIS

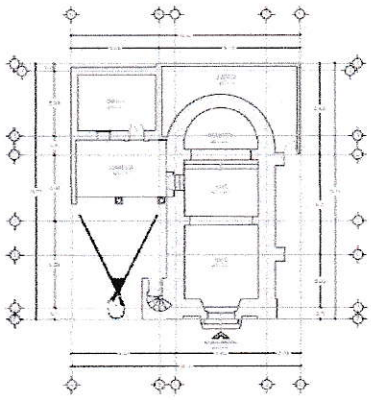

PLANTA ARQUITECTÓNICA

GEORREFERENCIA:

LATITUD: 16°99´45.67 N, **LONGITUD:** 96°43´33.32 O

(RECONSTRUCCION CAPILLA DE SAN ANTONIO DE PADUA, VILLA DIAZ ORDAZ, OAXACA.)

"Este programa es público, ajeno a cualquier partido político. Queda prohibido el uso para fines distintos a los establecidos en el programa."

DESCRIPCIÓN

FOTO #22.

Vista interior en capilla hacia muro, se observa presencia de daños debido a sismo.

Septiembre 2021.

CROQUIS

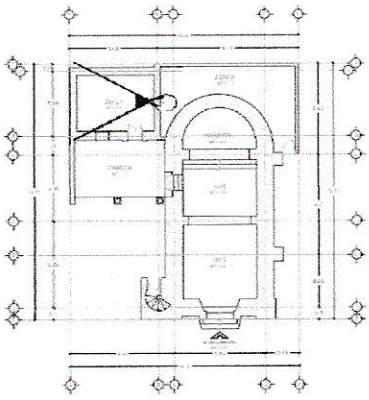

GEORREFERENCIA:

LATITUD: 16°99´45.38 N, **LONGITUD:** 96°43´32.71 O

DESCRIPCIÓN

FOTO #23.

Vista interior en capilla hacia muro, se observa presencia de daños debido a sismo.

Septiembre 2021.

CROQUIS

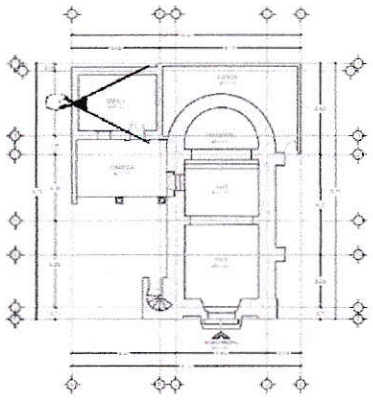

GEORREFERENCIA:

LATITUD: 16°99´45.53 N, **LONGITUD:** 96°43´32.59 O

DESCRIPCIÓN

FOTO #24.

Vista interior en capilla hacia muro, se observa presencia de daños debido a sismo.

Septiembre 2021.

CROQUIS

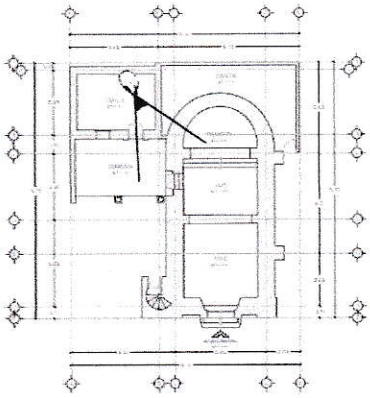

PLANTA ARQUITECTÓNICA

GEORREFERENCIA:

LATITUD: 16°99´45.32 N, **LONGITUD:** 96°43´32.75 O

"Este programa es público, ajeno a cualquier partido político. Queda prohibido el uso para fines distintos a los establecidos en el programa."

DESCRIPCIÓN

FOTO #25.

Vista interior en capilla hacia muro, se observa presencia de daños debido a sismo.

Septiembre 2021.

CROQUIS

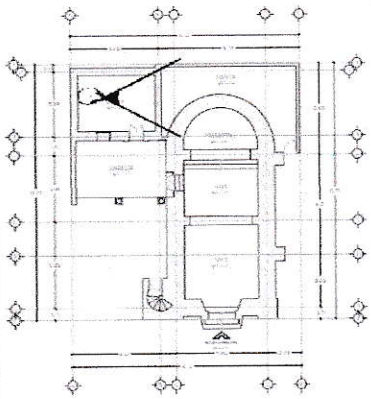

PLANTA ARQUITECTÓNICA

GEORREFERENCIA:

LATITUD: 16°99´45.36 N, **LONGITUD:** 96°43´32.65 O

"Este programa es público, ajeno a cualquier partido político. Queda prohibido el uso para fines distintos a los establecidos en el programa."

DESCRIPCIÓN

FOTO #26.

Vista exterior en corredor hacia acceso lateral a capilla,se observa presencia de daños debido a sismo.

Septiembre 2021.



CROQUIS

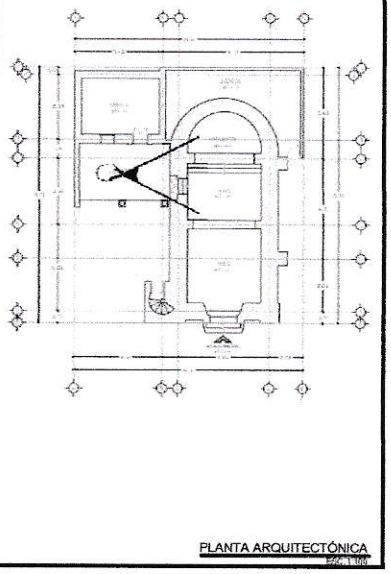

PLANTA ARQUITECTÓNICA

GEORREFERENCIA:

LATITUD: 16°99´45.46 N, **LONGITUD:** 96°43´33.01 O

"Este programa es público, ajeno a cualquier partido político. Queda prohibido el uso para fines distintos a los establecidos en el programa."

DESCRIPCIÓN

FOTO #27.

Vista exterior hacia alzado sur de la capilla de San Antonio de Padua, se observa presencia de daños en juntas piezas fracturadas a causa de sismo.

Septiembre 2021.

CROQUIS

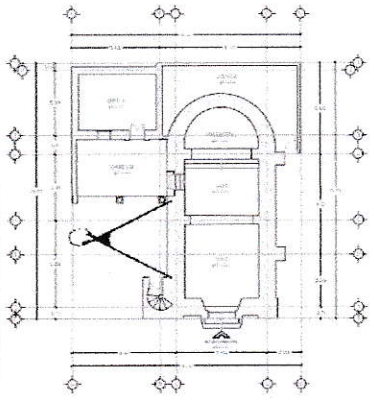

PLANTA ARQUITECTÓNICA

GEORREFERENCIA:

LATITUD: 16°99´45.60 N, **LONGITUD:** 96°43´33.31 O

DESCRIPCIÓN

FOTO #28.

Vista interior en bodega hacia muro testero semi circular, se observa presencia de daños a causa de sismo.

Septiembre 2021.

CROQUIS

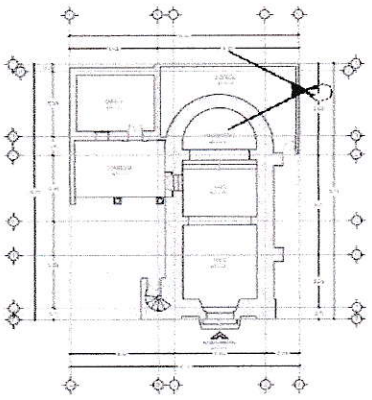

PLANTA ARQUITECTÓNICA

GEORREFERENCIA:

LATITUD: 16°99´44.55 N, **LONGITUD:** 96°43´32.75 O

(RECONSTRUCCION CAPILLA DE SAN ANTONIO DE PADUA, VILLA DIAZ ORDAZ, OAXACA.)

"Este programa es público, ajeno a cualquier partido político. Queda prohibido el uso para fines distintos a los establecidos en el programa."

DESCRIPCIÓN

FOTO #29.

Vista interior en bodega hacia muro, se observa presencia de daños a causa de sismo.

Septiembre 2021.

CROQUIS

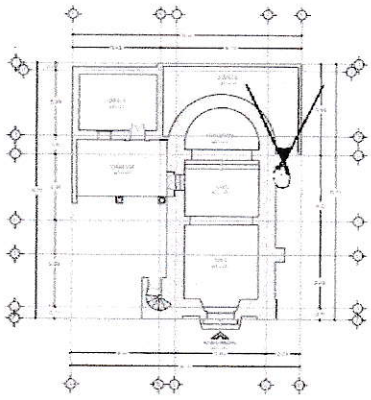

PLANTA ARQUITECTÓNICA

GEORREFERENCIA:

LATITUD: 16°99´44.47 N, **LONGITUD:** 96°43´33.07 O

"Este programa es público, ajeno a cualquier partido político. Queda prohibido el uso para fines distintos a los establecidos en el programa."

DESCRIPCIÓN

FOTO #30.

Vista en intradós en bóveda semi-circular, se observa presencia de daños a causa de sismo.

Septiembre 2021.



CROQUIS

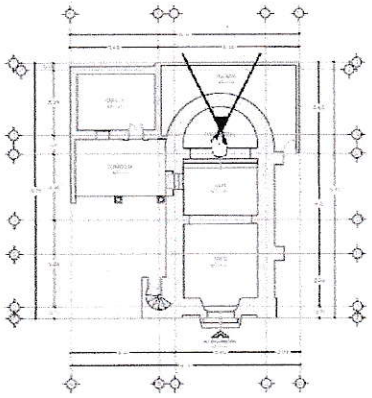

PLANTA ARQUITECTÓNICA

GEORREFERENCIA:

LATITUD: 16°99´45.08 N, **LONGITUD:** 96°43´33.11 O