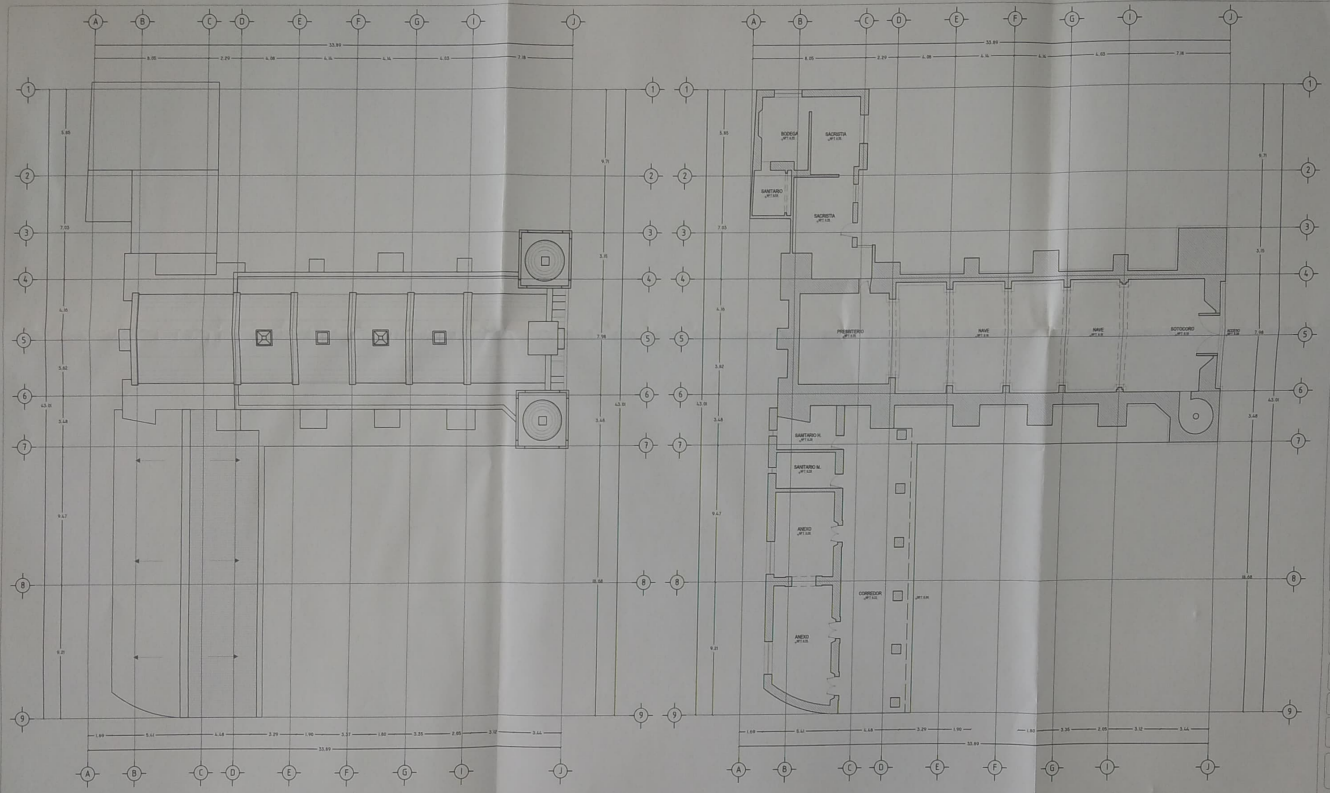

PLANTA DE CUBIERTA
ESCALA 1:100

PLANTA DE ARQUITECTONICA
ESCALA 1:100



F-01. VISTA EXTERIOR HACIA FACHADA ORIENTE, SE OBSERVA BOVEDA DE CAÑO CORRIDO.

F-02 VISTA EXTERIOR HACIA ARRANQUE DE BOVEDA DE CAÑON CORRIDO, SE OBSERVAN DAÑOS A CAUSA DE SISMO.

F-03. VISTA EXTERIOR HACIA CONTRAREMATE, SE OBSERVA FABRICA DE PIEDRA CANTERA DE LA REGION CON DAÑOS A CAUSA DE SISMO.



F-04. VISTA EXTERIOR HACIA CONTRAREMATE, SE OBSERVA FABRICA DE PIEDRA CANTERA DE LA REGION CON DAÑOS A CAUSA DE SISMO.

F-05. VISTA EXTERIOR HACIA TORRE DE CAMPANARIO, SE OBSERVA FABRICA DE PIEDRA CANTERA DE LA REGION CON PRESENCIA DE DAÑOS A CAUSA DE SISMO.

F-06. VISTA INTERIOR HACIA MURO, SE OBSERVA PRESENCIA DE GRIETAS A CAUSA DE SISMO.

NORTE

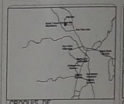

CROQUIS DE MACROLOCALIZACIÓN

CROQUIS DE MICROLOCALIZACIÓN

PROYECTO:
ESTUDIOS PARA CONTRIBUIR EN LA PROMOCIÓN PARA EL DESARROLLO DE ACCIONES DE CONSERVACIÓN Y PROTECCIÓN DE LOS BIENES CULTURALES DEL ESTADO DE OAXACA, "RECONSTRUCCION DEL TEMPLO DE NUESTRA SEÑORA DE LA SOLEDAD"

PLANO:
ESTADO ACTUAL

SEPTIEMBRE / 2021

DIRECCIÓN OFICIAL:
CONSTITUCION S/N, CENTRO, 68250
SOLEDAD ETLA, OAX.

CLAVE
LEV/01
01/02

MTRO. ALEJANDRO I. MURAT HINOJOSA
GOBERNADOR CONSTITUCIONAL DEL ESTADO DE OAXACA

MTRO. AMANDO BOHÓRQUEZ RODRÍGUEZ
DIRECTOR GENERAL DEL INSTITUTO DEL PATRIMONIO CULTURAL

ARQ. GUILLERMO GONZÁLEZ LEÓN
DIRECTOR DE PLANEACIÓN Y PROYECTOS DEL INPAC

ARQ. FROYLAN CRUZ GUTIÉRREZ
JEFE DE DEPARTAMENTO DE RESTAURACIÓN, URBANISMO Y ARQUITECTURA

D.R.O.

RESPONSABLE DEL RESGUARDO DEL INMUEBLE.

AGENTE MUNICIPAL DE SAN LUIS AMATLÁN.

INSTITUTO DEL PATRIMONIO CULTURAL DEL ESTADO DE OAXACA

"Este documento es propiedad del Instituto del Patrimonio Cultural del Estado de Oaxaca. Queda prohibida su reproducción total o parcial, por cualquier medio o forma, sin la autorización por escrito de su titular."