



**COESFO**  
Comisión Estatal Forestal



Instituto de Estudios de Bachillerato del Estado de Oaxaca

CONVENIO DE COLABORACIÓN PARA LA DONACIÓN DE PLANTA PRODUCIDA EN VIVEROS TECNIFICADOS EN EL ESTADO DE OAXACA Y QUE POR CONSIGUIENTE, CELEBRAN POR UNA PARTE, LA COMISIÓN ESTATAL FORESTAL, POR CONDUCTO DEL LICENCIADO ALFREDO AARÓN JUÁREZ CRUZ, EN SU CARÁCTER DE DIRECTOR GENERAL, ASISTIDO EN ESTE ACTO POR LA LICENCIADA CLAUDIA CALDERÓN CISNEROS Y EL ING. ROMARIO EDIVALDO SÁNCHEZ CRUZ, EN SU CARÁCTER DE JEFA DE LA UNIDAD ADMINISTRATIVA Y JEFE DEL DEPARTAMENTO DE RESTAURACIÓN FORESTAL, RESPECTIVAMENTE, A QUIEN EN LO SUCESIVO SE LE DENOMINARÁ "LA COESFO"; POR OTRA EL INSTITUTO DE ESTUDIOS DE BACHILLERATO DEL ESTADO DE OAXACA, REPRESENTADO POR EL MTRD ALEJANDRO AROCHE TARASCO, EN SU CALIDAD DE DIRECTOR GENERAL ASISTIDO EN ESTE ACTO POR LICENCIADO TEODORO MAURO BAUTISTA TORRES, DIRECTOR DE PLANEACIÓN Y VINCULACIÓN EDUCATIVA Y LA ARQUITECTA EVA PATRICIA RIOS LOPEZ, JEFA DEL DEPARTAMENTO DE APOYO A PROYECTOS EDUCATIVOS; A QUIENES EN LO SUCESIVO SE LE DENOMINARÁ "EL IEBO". CUANDO "LA COESFO" Y "EL IEBO" ACTÚEN DE MANERA CONJUNTA SE LES DENOMINARÁ "LAS PARTES", AL TENOR DE LOS SIGUIENTES ANTECEDENTES, DECLARACIONES Y CLAUSULAS:-----

**ANTECEDENTES**

- I. El Plan Nacional de Desarrollo 2013-2018, establece en el eje correspondiente a México próspero, la importancia de impulsar un crecimiento sustentable que permita el cuidado y mantenimiento de los recursos naturales, compromiso el cual México ha asumido de manera activa.
- II. El Plan Estatal de Desarrollo de Oaxaca 2016-2022 señala que, "Dentro de la gran diversidad biológica que enriquece a Oaxaca se encuentran todas las formaciones forestales de su territorio, tan extensas que le permiten ocupar el tercer lugar nacional con mayor superficie arbolada, 6.3 millones de hectáreas, lo que representa 67% del total de la superficie del estado, a su vez, en esta superficie están presentes las 11 formaciones forestales existentes a nivel nacional (SEMARNAT, 2014). En cuanto a su tenencia, aproximadamente 80% de estos bosques son propiedad social, bajo el cuidado de comuneros y ejidatarios, en su mayor parte indígenas; además, de las 274 comunidades campesinas que poseen bosques, 215 cuentan con un programa de manejo forestal autorizado, y de éstas, 79 han instalado su propia empresa forestal comunitaria, cuyos excelentes resultados silvícolas y económicos han hecho que se les catalogue como de primer nivel".-----



III. El medio ambiente es patrimonio de todos; es un bien público y es un recurso que es indispensable tomar en cuenta como la base de toda acción de desarrollo, por lo que es determinante establecer un uso sustentable del territorio, garantizar el cuidado y protección de la riqueza de la biodiversidad y la restauración de las tierras en degradación. -----

IV. En el Estado de Oaxaca se encuentran todos los ecosistemas, desde selvas húmedas y bosques tropicales, hasta selvas secas, bosques espinosos y zonas desérticas. Esta diversidad hace posible que en la entidad existan cerca de diez mil especies diferentes de plantas, sin embargo, Oaxaca es el estado con mayores problemas de deforestación, en 25 años ha perdido el 50% de sus bosques y selvas. Por lo que en la entidad se requiere producir un mínimo de 35 millones de plantas cada año de diferentes especies, de todos los ecosistemas, para equilibrar el déficit que produce la pérdida anual de 30 mil hectáreas arboladas en la entidad. -----

V. La coordinación entre los gobiernos Federal, Estatal y Municipal, así como la Sociedad en General, serán los actores que ayuden a detener la pérdida de la riqueza de los atributos naturales del territorio estatal y el daño a sus ecosistemas; y promoverá el crecimiento económico a partir de la sustentabilidad ambiental, social e institucional. En este desafío se integrará a todas las instancias involucradas en el Desarrollo Social y Económico, en la regulación ambiental y en el fomento del uso agropecuario y forestal de las regiones del Estado. -----

Oaxaca es la entidad con mayor diversidad biológica del país, en su territorio se encuentran todas las formaciones forestales y ocupa el tercer lugar nacional con mayor superficie arbolada, de acuerdo con el Inventario Nacional Forestal (2000). -----

En ese sentido, la estrategia a seguir es el fortalecimiento de la organización y producción forestal comunitaria a través de las asociaciones regionales de silvicultores y de la integración de consejos forestales que brinde certidumbre a las acciones de equilibrio de los ecosistemas forestales y la biodiversidad. La línea de acción es la reforestación y conservación de suelos, utilizando la infraestructura y capacidades instaladas con la red de viveros de alta tecnología y el banco de germoplasma. -----

### DECLARACIONES

I.- Declara "LA COESFO", a través de su representante que: -----



**1.1.-** Es un Organismo Público Descentralizado de la Administración Pública Estatal con personalidad jurídica y patrimonio propio, en términos de los artículos 3, fracción II, 59 y 60, de la Ley Orgánica del Poder Ejecutivo del Estado de Oaxaca y 15 de la Ley de Desarrollo Forestal Sustentable del Estado de Oaxaca publicada el 11 de junio de 2013, en el Periódico Oficial del Gobierno del Estado.-----

**1.2.-** Que tiene como objeto desarrollar, favorecer e impulsar actividades productivas, de conservación y restauración en materia forestal, así como participar en la formulación y aplicación de los planes, programas y políticas de desarrollo forestal sustentable.-----

**1.3.-** El Licenciado **Alfredo Aarón Juárez Cruz**, mediante nombramiento de fecha trece de noviembre de dos mil diecisiete, expedido por el Maestro Alejandro Ismael Murat Hinojosa, Gobernador Constitucional del Estado Libre y Soberano de Oaxaca, fue designado Director General de la Comisión Estatal Forestal, por tanto, cuenta con las facultades para la celebración del presente Convenio, en términos de lo dispuesto por los artículos 79, fracción V, 82 y 84 de la Constitución Política del Estado Libre y Soberano de Oaxaca; 10 fracción II, 13 fracción I y 14 fracción I de la Ley de Entidades Paraestatales del Estado de Oaxaca.; 13 fracción, IV, 20 y 21 de la Ley de Desarrollo Forestal Sustentable del Estado de Oaxaca; y artículo 8 fracción IX, del Reglamento Interno de la Comisión Estatal Forestal.-----

**1.4.-** Para efectos del presente convenio señala como domicilio, las oficinas ubicadas en Centro Administrativo del Poder Ejecutivo y Judicial "General Porfirio Díaz", Soldado de la Patria, Edificio F "General Heliodoro Charis Castro", primer nivel, segundo piso, Av. Gerardo Pandal Graff, Núm. 1, Reyes Mantecón, San Bartolo Coyotepec, Oaxaca, Código Postal 71257. Asimismo, cualquier comunicado podrá ser enviado al correo electrónico [direcciongeneral.coesfo@oaxaca.gob.mx](mailto:direcciongeneral.coesfo@oaxaca.gob.mx) o al número telefónico 01 (951) 50 16900 Extensiones 25270, 25271.-----

**II. Declara "IEBO" que a través de su representante que:-----**

**II.1.-** Es un Organismo Público Descentralizado del Gobierno del Estado, de carácter público, con personalidad jurídica y patrimonio propios, mediante Decreto Creación: 447 del Instituto de Estudios de Bachillerato del Estado de Oaxaca, publicado el 26 de junio de 2007 en el Periódico Oficial del Gobierno del estado de Oaxaca, última reforma publicada el 21 de julio del 2007, -----

**II.2.-** Que dentro de sus objetivos se encuentra los de apoyar al desarrollo educativo en el nivel medio superior, en la modalidad de Bachillerato General a través de sus diferentes planteles, respectivamente, distribuidos en todo el Estado de Oaxaca, preparar al educando para que logre adquirir los conocimientos, competencias y



destrezas, así como las actitudes y valores para su pleno desarrollo y para el mejoramiento de su región o país, para lo cual podrá establecer los mecanismos de colaboración y coordinación con otras dependencias y organismos de la administración pública en el estado, -----

II.3.- El Mtro. **Alejandro Aroche Tarasco**, en su carácter de Director General del IEBO, acredita su personalidad con el nombramiento de fecha 18 de diciembre de 2017, suscrito por el Titular del Ejecutivo del Estado, Maestro Alejandro Ismael Murat Hinojosa, por lo que posee la capacidad legal para firmar el presente instrumento, en términos de lo dispuesto en los artículos 1o, 2o fracción I; 4o, 10 fracción II; 13 fracción I; 14 fracción I, de la Ley de Entidades Paraestatales del Estado de Oaxaca; así como del decreto No. 477 emitido por la Quincuagésima Novena Legislatura que creó el Instituto de Estudios de Bachillerato del Estado de Oaxaca (IEBO) y de conformidad con lo dispuesto en el artículo 13 fracción XI de la Ley del Instituto de estudios de bachillerato del estado de Oaxaca. Publicado en el Periódico Oficial del Gobierno del Estado el 21 de julio de 2007; -----

II.4.- Que el propósito del Gobierno del Estado de Oaxaca es definir un nuevo modelo educativo de educación estatal que supere los rezagos educativos y mejore sustancialmente el nivel académico de la población, en donde se conjuguen la enseñanza de los valores de las culturas oaxaqueñas y los avances científicos y tecnológicos. Así como el cuidado del medio ambiente.-----

II.5.- Que señala como su domicilio legal para los fines y efectos de este documento el ubicado en Avenida Universidad número 616, Fraccionamiento Trinidad de Huertas, en esta Ciudad de Oaxaca de Juárez, Oaxaca, Código Postal 68120- ---

**III. Declaran "LAS PARTES" que:**-----

III.1.- De conformidad con lo anteriormente expuesto, las partes se reconocen de manera recíproca la personalidad con que se ostentan, por lo que manifiestan su voluntad de celebrar el presente "Convenio".-----

III.2.- Para el otorgamiento y suscripción del presente convenio no existe dolo, error, mala fe o cualquier otro vicio del consentimiento que pudieran anular el presente instrumento.-----

III.3.- Es el deseo de las "**LAS PARTES**", mermar los efectos relacionados con la deforestación en el Estado de Oaxaca.-----



Expuesto lo anterior, las partes convienen expresamente en someterse al presente instrumento, al tenor de las siguientes:-----

**CLÁUSULAS**

**PRIMERA.- DEL OBJETO.-** "LAS PARTES" acuerdan que el presente convenio tiene por objeto, establecer las bases de colaboración, a efecto de que "EL IEBO" y la "LA COESFO" se coordinen para la REFORESTACION SOCIAL, en cada uno de sus planteles educativos existentes dentro del Estado de Oaxaca, haciendo partícipes a los educandos y sociedad Oaxaqueña del programa Estatal de Reforestación Social 2018. -----

**SEGUNDA.- DEL DESTINO DE LA DONACION.** "LAS PARTES" convienen que el total de planta que se donará y que pondrá a disposición "LA COESFO" para ejecución de Programa Estatal de Reforestación Social 2018 a "EL IEBO" será de 75 000 entre las especies que se detallan a continuación:-----

Pino Oaxacana	Nim
Encino	Huaje
Guamúchil	Cañamazo
Casuarina	Pino Gregi
Jarilla	Pino Patula
Primavera	Tepehuaje
Roble	Pino Seudostrobus
Cedro Rojo	Pino Michoacana
Ceiba	Pino Duglasiana
Caobilla	Pochote
Guanacastle	Cedro Blanco
Moringa	Melina
Ébano	Mandimbo

Las cuales se dispondrán de común acuerdo por "LAS PARTES", a través de vales emitidos por "LA COESFO", mediante el trámite que se establezca para dicho fin.- Las áreas reforestadas, formarán parte de la estadística del Programa Estatal de Reforestación Social 2018. -----

**TERCERA.- DEL ANEXO UNICO.** Para la correcta ejecución de la donación y plantación de las plantas, "EL IEBO" y "LA COESFO" se comprometen a ajustarse a los lineamientos y condiciones que se establecen en el ANEXO UNICO, en el cual se precisan los siguientes aspectos:-----



**COESFO**  
Comisión Estatal Forestal



Instituto de Investigación de Biotecnología del Estado de Oaxaca

- A. Ubicación de la infraestructura donde se llevará a cabo la donación de acuerdo a la especie de producción (material vegetativo);-----
- B. Cantidad de plantas y especies a entregar, así como las características que deberá tener.-----

**CUARTA.- OBLIGACIONES "EL IEBO"** está obligado a plantar la totalidad del material vegetativo donado por "LA COESFO"-----

**QUINTA.- "EL IEBO"** se obliga a no comercializar por sí o por tercera persona la planta objeto de donación que realiza "LA COESFO".-----

**SEXTA.- "EL IEBO"** acepta expresamente recibir **75,000** plantas para disponer de la misma.-----

El responsable técnico designado será responsable solidario de las pérdidas, afectaciones a la producción, robo y siniestros o cualquier otro daño o perjuicio que por negligencia en el desempeño de sus funciones pudieran generarse.-----

**SEPTIMA.-** Para el seguimiento, control y supervisión del presente convenio de coordinación, "LA COESFO" designa en este acto a **Ing. Romario Edivaldo Sánchez Cruz**, Jefe de Departamento de Restauración Forestal, quien fungirá como representante ante "EL IEBO", la cual tendrá las funciones de supervisor, verificador del servicio y responsable técnico para dar seguimiento a todas las acciones derivadas del presente convenio, quien desde este momento queda facultado para suscribir los anexos que con motivo de la suscripción del presente convenio sean necesarios para el cumplimiento de su objeto.-----

Por otra parte, "EL IEBO" designa como personal de enlace a la Bióloga Cynthia Magdalena Altamirano López, personal administrativo del Departamento de Apoyo a Proyectos Educativos.-----

**OCTAVA.- RELACIONES LABORALES.** "LAS PARTES" convienen que no existirá relación laboral y/o administrativa alguna con el personal que al respecto comisionen para el cumplimiento de la ejecución del presente convenio por lo que en ningún caso y bajo ninguna circunstancia deberá considerarse como patrón solidario o sustituto.-----

**NOVENA.- RESPONSABILIDAD CIVIL.** "EL IEBO", acepta que en caso de lucro de las plantas asignadas a través del presente convenio, asumirá las responsabilidades que se cometan en el ámbito de las leyes aplicables.-----

**DECIMA.-** El presente convenio entrará en vigor a partir del día de su firma y estar vigente hasta el cumplimiento de su objeto, es decir desde la producción, obtención, mantenimiento, conservación y hasta la entrega total de las plantas.-----



**COESFO**  
Comisión Estatal Forestal



Instituto de Estudios de Bachillerato  
del Estado de Oaxaca


**DECIMA PRIMERA.-** Al concluir el periodo de entrega del material vegetativo "LAS PARTES" suscribirán un cierre de convenio, en el que harán constar el destino final de la planta reforestada.-----

**DECIMA SEGUNDA.- AUSENCIA DE VICIOS.** "LAS PARTES", manifiestan que en la celebración del presente instrumento no media error, dolo, lesión ni mala fe, por lo que desde este momento renuncian a invocarlos como causal para la terminación anticipada.-----

**DÉCIMA TERCERA.- CONTROVERSIAS, INTERPRETACIÓN, JURISDICCION Y TRIBUNALES COMPETENTES.** Para la interpretación y cumplimiento del presente convenio, así como para todo aquello que no esté expresamente estipulado en el mismo, "LAS PARTES" se comprometen en un primer momento a resolverlo de común acuerdo, en caso contrario, se someten a la competencia de los Tribunales del fuero común, con sede en el distrito judicial del Centro, en la Ciudad de Oaxaca de Juárez; por lo tanto, "LAS PARTES" renuncian al fuero que pudiera corresponderles por razón a su domicilio presente, futuro o por motivo diverso.-----

Los representantes de "LAS PARTES" manifiestan haber leído y comprendido en su totalidad los compromisos derivados de este convenio de colaboración para la reforestación de planta y enteradas de su contenido firman de conformidad por triplicado, al margen y al calce, en el Centro Administrativo y Judicial general Porfirio Díaz, "Soldado de la Patria", Edificio "F", Heliodoro Charis Castro, Nivel1, Avenida Gerardo Pandal Graff, número 1, Reyes Mantecón, San Bartolo Coyotepec, Distrito Judicial del Centro, Oaxaca; el día primero de agosto de dos mil dieciocho.-----

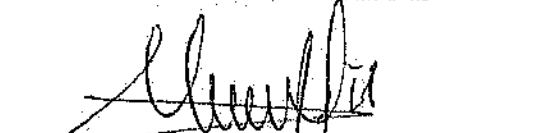
POR "LA COESFO"

  
**LIC. ALFREDO AARÓN JUÁREZ CRUZ**  
DIRECTOR GENERAL

  
**LIC. CLAUDIA CALDERÓN CISNEROS**  
JEFA DE LA UNIDAD ADMINISTRATIVA

POR "EL IEBO"

  
**MTRO. ALEJANDRO AROCHE TARASCO**  
DIRECTOR GENERAL

  
**LIC. TEODORO MAURO BAUTISTA TORRES**  
DIRECTOR DE PLANEACIÓN Y VINCULACIÓN IEBO



**COESFO**  
Comisión Estatal Forestal



**ING. ROMARIO EDIVALDO SÁNCHEZ CRUZ**  
JEFE DEL DEPARTAMENTO DE  
RESTAURACIÓN FORESTAL

**ARQ. EVA PATRICIA RÍOS LÓPEZ**  
JEFA DEL DEPARTAMENTO DE APOYO A  
PROYECTOS EDUCATIVOS IEBO

LAS PRESENTES FIRMAS CORRESPONDEN AL CONVENIO DE COLABORACIÓN PARA LA DONACIÓN DE PLANTA PARA LA REFORESTACIÓN SOCIAL, QUE CELEBRA EL GOBIERNO DEL ESTADO DE OAXACA POR CONDUCTO DE LA COMISIÓN ESTATAL FORESTAL Y EL INSTITUTO DE ESTUDIOS DE BACHILLERATO DEL ESTADO DE OAXACA, QUE EN ESTE ACTO SE LES DENOMINA LAS PARTES, DE FECHA TREINTA DE AGOSTO DEL AÑO DOS MIL DIECIOCHO.





**COESFO**  
Comisión Estatal Forestal



Instituto de Estudios de Bachillerato  
del Estado de Oaxaca

**ANEXO UNICO  
DEL CONVENIO DE COLABORACIÓN PARA LA DONACIÓN DE PLANTA  
PRODUCIDA EN VIVEROS TECNIFICADOS EN EL ESTADO DE OAXACA  
PARA LA REFORESTACION SOCIAL ENTRE "EL IEBO" Y "LA COESFO".**

A. Ubicación de la infraestructura donde se llevará a cabo la donación de acuerdo a la especie de producción (material vegetativo) y la ubicación geográfica de cada plantel educativo;

Nº.	VIVERO	NOMBRE CIENTIFICO	NOMBRE COMUN
1	Santo Domingo Yanhuítlán	<i>Pinus greggii</i>	Pino greggii/Palo prieto
		<i>Pinus oaxacana</i>	Pino oaxacana o chamalite
		<i>Dodonaea viscosa</i>	Jarilla
2	El Vergel Tlaxiaco	<i>Pinus oaxacana</i>	Pino oaxacana o chamalite
		<i>Cupressus lindleyi</i>	Cedro blanco
		<i>Pinus greggii</i>	Pino greggii/Palo prieto
		<i>Pinus ayacahuite</i>	Pino ayacahuite
		<i>Casuarina equisetifolia</i>	Casuarina
3	Aldama Chalcatongo de Hidalgo	<i>Pinus oaxacana</i>	Pino oaxacana o chamalite
		<i>Cupressus lindleyi</i>	Cedro blanco
		<i>Dodonaea viscosa</i>	Jarilla
		<i>Casuarina equisetifolia</i>	Casuarina
4	Ixtlán de Juárez	<i>Pinus oaxacana</i>	Pino oaxacana o chamalite
		<i>Pinus patula</i>	Pino patula
		<i>P. pseudostrobus</i>	P. pseudostrobus
		<i>P. douglaciana</i>	P. douglaciana
		<i>Pinus teocote</i>	Pino teocote
5	Concepción Pápalo	<i>Pinus oaxacana</i>	Pino oaxacana o chamalite
		<i>Pinus greggii</i>	Pino greggii/Palo prieto
		<i>Cupressus lindleyi</i>	Cedro blanco
6	El Tequio	<i>Pinus oaxacana</i>	Pino oaxacana o chamalite
		<i>Pinus greggii</i>	Pino greggii/Palo prieto
		<i>Cupressus lindleyi</i>	Cedro blanco
		<i>Swietenia macrophylla</i>	Caobilla
		<i>Tabebuia donnel-smithii</i>	Primavera
		<i>Tabebuia rosea</i>	Roble
		<i>Leucaena esculenta</i>	Huaje
			Agroforestales de ornato
	<i>Pithecellobium dulce</i>	Huamuchil	

*[Handwritten signatures and marks on the right side of the page]*



**COESFO**  
Comisión Estatal Forestal



Instituto de Estudios de Bachillerato  
del Estado de Oaxaca

		<i>Ceiba acuminata</i>	Pochote
		<i>Dodonaea viscosa</i>	Jarilla
		<i>Lysiloma acapulcensis</i>	Tepehuaje
7	Monjas Miahuatlán	<i>Pinus oaxcana</i>	Pino oaxacana o chamalite
		<i>Pinus greggii</i>	Pino greggii/Palo prieto
		<i>Cupressus lindleyi</i>	Cedro blanco
		<i>Tabebuia donnel-smithii</i>	Primavera
		<i>Pithecellobium dulce</i>	Huamuchil
		<i>Dodonaea viscosa</i>	Jarilla
		<i>Lysiloma acapulcensis</i>	Tepehuaje
8	El Porvenir Chimalapas	<i>Tabebuia donnel-smithii</i>	Primavera
		<i>Swietenia macrophylla</i>	Caobilla
		<i>Tabebuia rosea</i>	Roble
			Cedro
		<i>Jacaranda mimosifolia</i>	Jacaranda
		<i>Enterolobium cyclocarpum</i>	Huanacaxtle
		<i>Gmelina arborea</i>	Melina
		<i>Ceiba pentandra</i>	Ceiba
		<i>Ceiba acuminata</i>	Pochote

B. Cantidad de plantas y especies a entregar, así como las características que deberá tener. Cantidad de planta requerida por plantel y que deberán recoger por medio de vales en viveros más cercanos al plantel educativo, mencionados en el punto A del presente anexo.

N/P	CLAVE	No. DE PL.	PLANTEL	REGIÓN	DISTRITO	MUNICIPIO	LOCALIDAD	MATRÍCULA	PLANTAS REQUERIDAS
1	20ETH00010	01	01 COSOLAPA	PAPALOAPAN	TUXTEPEC	COSOLAPA	COSOLAPA	357	562
2	20ETH0003M	03	03 SAN PEDRO IXTLAHUACA	VALLES CENTRALES	CENTRO	SAN PEDRO IXTLAHUACA	SAN PEDRO IXTLAHUACA	220	298
3	20ETH0004L	04	04 GUADALUPE HINOJOSA SAN BENITO EL ENCINAL	PAPALOAPAN	TUXTEPEC	LOMA BONITA	SAN BENITO ENCINAL	87	304
4	20ETH0005K	05	05 EL CARRIZO	COSTA	JAMILTEPEC	SANTIAGO PINOTEPA NACIONAL	EL CARRIZO	77	284
5	20ETH0006J	06	06 NOPALA	COSTA	JUQUILA	SANTOS REYES NOPALA	SANTOS REYES NOPALA	321	430
6	20ETH0007I	07	07 TEOJOMULCO	SIERRA SUR	SOLA DE VEGA	SANTO DOMINGO TEOJOMULCO	SANTO DOMINGO TEOJOMULCO	148	366
7	20ETH0008H	08	08 YUCUHITI	MIXTECA	TLAXIACO	SANTA MARÍA YUCUHITI	SANTA MARÍA YUCUHITI	137	356
8	20ETH00029U	09	09 SAN JUAN CHILATECA	VALLES CENTRALES	OCOTLÁN	SAN JUAN CHILATECA	SAN JUAN CHILATECA	85	309



**COESFO**  
Comisión Estatal Forestal



Instituto de Estudios de Bioclimato  
del Estado de Oaxaca

9	20ETH0010W	10	10 HUAMELULA	ISTMO	TEHUANTEPEC	SAN PEDRO HUAMELULA	SAN PEDRO HUAMELULA	103	384
10	20ETH0011V	11	11 HUAXOLOTIAPAC	VALLES CENTRALES	ZAACHILA	SAN ANTONIO HUIITEPEC	SANTIAGO HUAXOLOTIAPAC	64	260
11	20ETH0012U	12	12 ITUNDUJIA	SIERRA SUR	PUTLA	SANTA CRUZ ITUNDUJIA	SANTA CRUZ ITUNDUJIA	95	303
12	20ETH0013T	13	13 LAS MARGARITAS	PAPALOAPAN	TUXTEPEC	SAN MIGUEL SOYALTEPEC	LAS MARGARITAS	177	286
13	20ETH0014S	14	14 PROGRESO	SIERRA SUR	PUTLA	PUTLA VILLA DE GUERRERO	CONCEPCIÓN DEL PROGRESO	78	276
14	20ETH0015R	15	15 SAN FRANCISCO DEL MAR	ISTMO	JUCHITÁN	SAN FRANCISCO DEL MAR	SAN FRANCISCO DEL MAR	223	388
15	20ETH0016Q	16	16 SANTA GERTRUDIS	VALLES CENTRALES	ZIMATLÁN	SANTA GERTRUDIS	SANTA GERTRUDIS	112	255
16	20ETH0017P	17	17 SAN PEDRO EL ALTO	VALLES CENTRALES	ZIMATLÁN	ZIMATLÁN DE ALVAREZ	SAN PEDRO EL ALTO	79	270
17	20ETH0018D	18	18 TENANGO	CAÑADA	TEOTITLÁN	SAN JOSÉ TENANGO	SAN JOSÉ TENANGO	313	572
18	20ETH0019N	19	19 TIDAA	MIXTECA	NOCHIXTLÁN	SAN PEDRO TIDAA	SAN PEDRO TIDAA	55	260
19	20ETH0020C	20	20 TILANTONGO	MIXTECA	NOCHIXTLÁN	SANTIAGO TILANTONGO	SANTIAGO TILANTONGO	57	260
20	20ETH0021B	21	21 USILA	PAPALOAPAN	TUXTEPEC	SAN FELIPE USILA	SAN FELIPE USILA	337	649
21	20ETH0022A	22	22 ZAPATA	SIERRA NORTE	MIXE	SAN JUAN COTZOCÓN	EMILIANO ZAPATA	67	275
22	20ETH0023Z	23	23 ZOQUITLÁN	VALLES CENTRALES	TLACOLULA	SANTA MARÍA ZOQUITLÁN	SANTA MARÍA ZOQUITLÁN	61	332
23	20ETH0024Z	24	24 INFIERNILLO	VALLES CENTRALES	ZAACHILA	SAN ANTONIO HUIITEPEC	INFIERNILLO	64	268
24	20ETH0025Y	25	25 SAN BERNARDO MIXTEPEC	VALLES CENTRALES	ZIMATLÁN	SAN BERNARDO MIXTEPEC	SAN BERNARDO MIXTEPEC	74	339
25	20ETH0026X	26	26 CHILCHOTLA	CAÑADA	TEOTITLÁN	SANTA MARÍA CHILCHOTLA	SANTA MARÍA CHILCHOTLA	184	356
26	20ETH0027W	27	27 BETHANIA	PAPALOAPAN	TUXTEPEC	SAN JUAN BAUTISTA TUXTEPEC	BETHANIA	154	290
27	20ETH0028V	28	28 ZENZONTEPEC	SIERRA SUR	SOLA DE VEGA	SANTA CRUZ ZENZONTEPEC	SANTA CRUZ ZENZONTEPEC	141	334
28	20ETH0030J	29	29 GUIGOVELAGA	ISTMO	TEHUANTEPEC	SANTIAGO LACHIGUIRI	GUIGOVELAGA	99	256
29	20ETH0032H	30	30 YAXÉ	VALLES CENTRALES	OCOTLÁN	YAXE	YAXE	98	296
30	20ETH0031I	31	31 SAN MIGUEL LACHIGUIRI	ISTMO	TEHUANTEPEC	SANTIAGO LACHIGUIRI	SAN MIGUEL	87	256
31	20ETH0033G	32	32 SANTA MARÍA ZANIZA	SIERRA SUR	SOLA DE VEGA	SANTA MARÍA ZANIZA	SANTA MARÍA ZANIZA	114	288
32	20ETH0035E	34	34 SAN BARTOLOMÉ LOXICHA	COSTA	POCHUTLA	SAN BARTOLOMÉ LOXICHA	SAN BARTOLOMÉ LOXICHA	44	263
33	20ETH0036D	35	35 SAN CARLOS YAUTEPEC	SIERRA SUR	YAUTEPEC	SAN CARLOS YAUTEPEC	SAN CARLOS YAUTEPEC	77	290
34	20ETH0037C	36	36 SAN PEDRO IXCATLÁN	PAPALOAPAN	TUXTEPEC	SAN PEDRO IXCATLÁN	SAN PEDRO IXCATLÁN	96	246
35	20ETH0038B	37	37 SANTIAGO TAMAZOLA	MIXTECA	SILCAYOAPÁM	SANTIAGO TAMAZOLA	SANTIAGO TAMAZOLA	97	303
36	20ETH0039A	38	38 SAN ANDRÉS CHICAHUAXTLA	SIERRA SUR	PUTLA	PUTLA VILLA DE GUERRERO	SAN ANDRÉS CHICAHUAXTLA	101	291



**COESFO**  
Comisión Estatal Forestal



Instituto de Estudios de Nomenclatura  
del Estado de Oaxaca

37	20ETH0040Q	39	39 CONCEPCIÓN PÁPALO	CAÑADA	CUICATLÁN	CONCEPCIÓN PÁPALO	CONCEPCIÓN PÁPALO	108	260
38	20ETH0041P	40	40 SAN MATEO DEL MAR	ISTMO	TEHUANTEPEC	SAN MATEO DEL MAR	SAN MATEO DEL MAR	298	382
39	20ETH0042D	41	41 SAN JOSÉ INDEPENDENCIA	PAPALOAPAN	TUXTEPEC	SAN JOSÉ INDEPENDENCIA	SAN JOSÉ INDEPENDENCIA	70	300
40	20ETH0044M	43	43 EL MORRO MAZATÁN	ISTMO	TEHUANTEPEC	SANTO DOMINGO TEHUANTEPEC	MORRO DE MAZATÁN	154	298
41	20ETH0045L	44	44 SAN JUAN COTZOCÓN	SIERRA NORTE	MIXE	SAN JUAN COTZOCÓN	SAN JUAN COTZOCÓN	73	240
42	20ETH0046K	45	45 SAN FRANCISCO OZOLOTEPEC	SIERRA SUR	MIAHUATLÁN	SAN FRANCISCO OZOLOTEPEC	SAN FRANCISCO OZOLOTEPEC	86	264
43	20ETH0047I	46	46 SAN JOSÉ RÍO MANZO	PAPALOAPAN	CHOAPAM	SAN JUAN LALANA	SAN JOSÉ RÍO MANZO	102	226
44	20ETH0048I	47	47 SAN LORENZO LALANA	PAPALOAPAN	CHOAPAM	SAN JUAN LALANA	SAN LORENZO	121	256
45	20ETH0049H	48	48 ARROYO DE PITA	PAPALOAPAN	TUXTEPEC	ACATLÁN DE PÉREZ FIGUEROA	ARROYO DE PITA	82	375
46	20ETH0050X	49	49 SANTA LUCÍA TEOTEPEC	COSTA	JUQUILA	SANTOS REYES NOPALA	SANTA LUCÍA TEOTEPEC	57	304
47	20ETH0051W	50	50 SAN JUAN MAZATLÁN	SIERRA NORTE	MIXE	SAN JUAN MAZATLÁN	SAN JUAN MAZATLÁN	149	351
48	20ETH0052V	51	51 SAN MIGUEL REYES	SIERRA SUR	PUTLA	PUTLA VILLA DE GUERRERO	SAN MIGUEL REYES	86	379
49	20ETH0053U	52	52 ASUNCIÓN ATOYAQUILLO	SIERRA SUR	PUTLA	PUTLA VILLA DE GUERRERO	ASUNCIÓN ATOYAQUILLO	66	260
50	20ETH0054T	53	53 SAN PEDRO TEOZACOALCO	MIXTECA	NOCHIXTLÁN	SAN PEDRO TEOZACOALCO	SAN PEDRO TEOZACOALCO	51	270
51	20ETH0055S	54	54 CAMOTINCHAN	COSTA	JAMILTEPEC	SAN SEBASTIÁN IXCAPA	CAMOTINCHAN	54	255
52	20ETH0056R	55	55 TEMPLADERAS DEL CASTILLO	PAPALOAPAN	TUXTEPEC	ACATLÁN DE PÉREZ FIGUEROA	TEMPLADERA DEL CASTILLO	78	255
53	20ETH0057Q	56	56 CERRO MOJARRA LA CAPILLA	PAPALOAPAN	TUXTEPEC	ACATLÁN DE PÉREZ FIGUEROA	CERRO MOJARRA	103	267
54	20ETH0058P	57	57 SAN AGUSTÍN CHAYUCO	COSTA	JAMILTEPEC	SAN AGUSTÍN CHAYUCO	SAN AGUSTÍN CHAYUCO	75	306
55	20ETH0059O	58	58 PAPALOAPAN	PAPALOAPAN	TUXTEPEC	SAN JUAN BAUTISTA TUXTEPEC	PAPALOAPAN	156	267
56	20ETH0060D	59	59 SAN FRANCISCO SALSIPUEDES	PAPALOAPAN	TUXTEPEC	SAN JUAN BAUTISTA TUXTEPEC	SAN FRANCISCO SALSIPUEDES	93	256
57	20ETH0061C	60	60 SAN FRANCISCO COZOALTEPEC	COSTA	POCHUTLA	SANTA MARÍA TONAMECA	SAN FRANCISCO COZOALTEPEC	174	328
58	20ETH0062B	61	61 SAN ILDEFONSO VILLA ALTA	SIERRA NORTE	VILLA ALTA	SAN ILDEFONSO VILLA ALTA	SAN ILDEFONSO VILLA ALTA	76	275
59	20ETH0063A	62	62 NUEVO MALZAGA JACATEPEC	PAPALOAPAN	TUXTEPEC	SANTA MARÍA JACATEPEC	NUEVO MÁLZAGA	102	384
60	20ETH0064Z	63	63 SAN MIGUEL PANIXTLAHUACA	COSTA	JUQUILA	SAN MIGUEL PANIXTLAHUACA	SAN MIGUEL PANIXTLAHUACA	102	324
61	20ETH0065Z	64	64 SAN JUAN YAGILA IXTLÁN	SIERRA NORTE	IXTLÁN DE JUÁREZ	IXTLÁN DE JUÁREZ	SAN JUAN YAGILA	40	240
62	20ETH0066Y	65	65 CERRO ARMADILLO GRANDE	PAPALOAPAN	TUXTEPEC	SAN JUAN BAUTISTA VALLE NACIONAL	CERRO ARMADILLO GRANDE	90	304
63	20ETH0067X	66	66 PASO NUEVO LA HAMACA	PAPALOAPAN	TUXTEPEC	SAN JUAN BAUTISTA VALLE NACIONAL	PASO NUEVO LA HAMACA	86	312



**COESFO**  
Comisión Estatal Forestal



Instituto de Estudios de Bachillerato  
del Estado de Oaxaca

64	20ETH0068W	67	67 SANTA MARÍA TLAXIAC	CAÑADA	CUICATLÁN	SANTA MARÍA TLAXIAC	SANTA MARÍA TLAXIAC	58	296
65	20ETH0069V	68	68 SANTIAGO ZACATEPEC MIXE	SIERRA NORTE	MIXE	SANTIAGO ZACATEPEC	SANTIAGO ZACATEPEC	95	366
66	20ETH0070K	69	69 BUENAVISTA	COSTA	JAMILTEPEC	SAN JUAN CACAHUATEPEC	BUENAVISTA	65	276
67	20ETH0071J	70	70 LACHIGUIRI	ISTMO	TEHUANTEPEC	SANTIAGO LACHIGUIRI	SANTIAGO LACHIGUIRI	140	372
68	20ETH0072I	71	71 AMOLTEPEC	SIERRA SUR	SOLA DE VEGA	SANTIAGO AMOLTEPEC	SANTIAGO AMOLTEPEC	155	245
69	20ETH0073H	72	72 VISTA HERMOSA	ISTMO	JUCHITÁN	SAN MIGUEL CHIMALAPA	VISTA HERMOSA	65	278
70	20ETH0101N	73	73 SAN PEDRO MIXTEPEC MIAHUATLÁN	SIERRA SUR	MIAHUATLÁN	SAN PEDRO MIXTEPEC -D.T.O. 26-	SAN PEDRO MIXTEPEC -D.T.O. 26-	49	280
71	20ETH0074G	74	74 YUCUNICOCO	MIXTECA	JUXTLAHUACA	SANTIAGO JUXTLAHUACA	SANTA MARÍA YUCUNICOCO	84	276
72	20ETH0075F	75	75 NUEVO PASO NAZARENO	PAPALOAPAN	TUXTEPEC	SAN MIGUEL SOYALTEPEC	NUEVO PASO NAZARENO (CHICHICAZAPA)	104	273
73	20ETH0076E	76	76 SAN PEDRO JUCHATENGO	COSTA	JUQUILA	SAN PEDRO JUCHATENGO	SAN PEDRO JUCHATENGO	100	276
74	20ETH0077D	77	77 LOS ANGELES	ISTMO	JUCHITÁN	MATÍAS ROMERO AVENDAÑO	LOS ANGELES	63	258
75	20ETH0078C	78	78 SAN JUAN MIXTEPEC	SIERRA SUR	MIAHUATLÁN	SAN JUAN MIXTEPEC -D.T.O. 26-	SAN JUAN MIXTEPEC -D.T.O. 26-	85	316
76	20ETH0079B	79	79 ASUNCIÓN CACALOTEPEC	SIERRA NORTE	MIXE	ASUNCIÓN CACALOTEPEC	ASUNCIÓN CACALOTEPEC	52	245
77	20ETH0080R	80	80 SANTA MARÍA YACOCHI	SIERRA NORTE	MIXE	SANTA MARÍA TLAHUITOLTEPEC	SANTA MARÍA YACOCHI	71	270
78	20ETH0081Q	81	81 PALOMARES	ISTMO	JUCHITÁN	MATÍAS ROMERO AVENDAÑO	PALOMARES	101	345
79	20ETH0082P	82	82 YUTANDUCHI DE GUERRERO	MIXTECA	NOCHIXTLÁN	YUTANDUCHI DE GUERRERO	YUTANDUCHI DE GUERRERO	57	256
80	20ETH0083O	83	83 SAN MIGUEL COPALA	SIERRA SUR	PUTLA	PUTLA VILLA DE GUERRERO	SAN MIGUEL COPALA	80	276
81	20ETH0084N	84	84 SAN JUAN JICAYÁN	COSTA	JAMILTEPEC	SAN PEDRO JICAYÁN	SAN JUAN JICAYÁN	64	240
82	20ETH0085M	85	85 SANTA MARÍA YOSOYUA	MIXTECA	TLAXIAGO	SANTA MARÍA YOSOYUA	SANTA MARÍA YOSOYUA	73	300
83	20ETH0086L	86	86 SANTA MARÍA XADANI	ISTMO	JUCHITÁN	SANTA MARÍA XADANI	SANTA MARÍA XADANI	74	300
84	20ETH0087K	87	87 SANTA CATARINA LOXICHA	COSTA	POCHUTLA	SANTA CATARINA LOXICHA	SANTA CATARINA LOXICHA	120	321
85	20ETH0088J	88	88 SANTO TOMÁS OCOTEPEC	MIXTECA	TLAXIAGO	SANTO TOMÁS OCOTEPEC	SANTO TOMÁS OCOTEPEC	128	279
86	20ETH0089I	89	89 RÍO SAPO	CAÑADA	TEOTITLÁN	SANTA MARÍA CHILCHOTLA	RÍO SAPO	82	296
87	20ETH0090Y	90	90 ZAPOTITLÁN DEL RÍO	SIERRA SUR	SOLA DE VEGA	SAN MATEO YUCUTINDÓ	ZAPOTITLÁN DEL RÍO	51	225
88	20ETH0091X	91	91 SAN LUCAS ZOQUIAPAN	CAÑADA	TEOTITLÁN	SAN LUCAS ZOQUIAPAN	SAN LUCAS ZOQUIAPAN	96	252
89	20ETH0092W	92	92 SAN MIGUEL SOLA DE VEGA	SIERRA SUR	SOLA DE VEGA	VILLA SOLA DE VEGA	VILLA SOLA DE VEGA	142	308
90	20ETH0093V	93	93 LA SOLEDAD	PAPALOAPAN	TUXTEPEC	LOMA BONITA	LA SOLEDAD	60	315



**COESFO**  
Comisión Estatal Forestal



Instituto de Estudios de Recursos del Estado de Oaxaca

91	20ETH0094U	94	94 TANETZE DE ZARAGOZA	SIERRA NORTE	VILLA ALTA	TANETZE DE ZARAGOZA	TANETZE DE ZARAGOZA	65	275
92	20ETH0220A	96	96 SAN JUAN ATEPEC	SIERRA NORTE	IXTLÁN DE JUÁREZ	SAN JUAN ATEPEC	SAN JUAN ATEPEC	77	285
93	20ETH0097R	97	97 LA REFORMA	SIERRA SUR	PUTLA	LA REFORMA	LA REFORMA	141	408
94	20ETH0098Q	98	98 SANTA CRUZ TACAHUA	MIXTECA	TLAXIACO	SANTA CRUZ TACAHUA	SANTA CRUZ TACAHUA	50	285
95	20ETH0102M	99	99 SAN MIGUEL SUCHIXTEPEC	SIERRA SUR	MIHUATLÁN	SAN MIGUEL SUCHIXTEPEC	SAN MIGUEL SUCHIXTEPEC	126	272
96	20ETH0221Z	100	100 SAN JUAN TAMAZOLA	MIXTECA	NOCHIXTLÁN	SAN JUAN TAMAZOLA	SAN JUAN TAMAZOLA	48	268
97	20ETH0100O	101	101 SAN MATEO YOLOXOCHITLÁN	CAÑADA	TEOTITLÁN	SAN MATEO YOLOXOCHITLÁN	SAN MATEO YOLOXOCHITLÁN	142	240
98	20ETH0009G	102	102 SANTA MARÍA MIXTEQUILLA	ISTMO	TEHUANTEPEC	SANTA MARÍA MIXTEQUILLA	SANTA MARÍA MIXTEQUILLA	181	250
99	20ETH0103L	103	103 SAN MIGUEL QUETZALTEPEC MIXE	SIERRA NORTE	MIXE	SAN MIGUEL QUETZALTEPEC	SAN MIGUEL QUETZALTEPEC	94	316
100	20ETH0104K	104	104 SANTO DOMINGO DE MORELOS	COSTA	POCHUTLA	SANTO DOMINGO DE MORELOS	SANTO DOMINGO DE MORELOS	190	416
101	20ETH0105J	105	105 SAN MATEO YUCUTINDO	SIERRA SUR	SOLA DE VEGA	SAN MATEO YUCUTINDO	SAN MATEO YUCUTINDO	82	252
102	20ETH0106I	106	106 SANTA MARÍA GUIENAGATI	ISTMO	TEHUANTEPEC	SANTA MARÍA GUIENAGATI	SANTA MARÍA GUIENAGATI	97	267
103	20ETH0107H	107	107 TETELA	PAPALOAPAN	TUXTEPEC	ACATLÁN DE PÉREZ FIGUEROA	TETELA	98	288
104	20ETH0108G	108	108 CHIQUIHUITLÁN DE BENITO	CAÑADA	CUICATLÁN	CHIQUIHUITLÁN DE BENITO JUÁREZ	CHIQUIHUITLÁN DE BENITO JUÁREZ	64	200
105	20ETH0109F	109	109 SAN ANDRÉS DINICUITI	MIXTECA	HUAJUAPAN	SAN ANDRÉS DINICUITI	SAN ANDRÉS DINICUITI	61	280
106	20ETH0110V	110	110 TABAQUERA	PAPALOAPAN	TUXTEPEC	ACATLÁN DE PÉREZ FIGUEROA	LA TABAQUERA	76	272
107	20ETH0111U	111	111 SANTIAGO TEXTITLÁN	SIERRA SUR	SOLA DE VEGA	SANTIAGO TEXTITLÁN	SANTIAGO TEXTITLÁN	129	330
108	20ETH0112T	112	112 LA CIENEGA ZIMATLÁN	VALLES CENTRALES	ZIMATLÁN	CIENEGA DE ZIMATLÁN	CIENEGA DE ZIMATLÁN	294	306
109	20ETH0114R	114	114 NUEVO ZOQUIAPAM IXTLÁN	SIERRA NORTE	IXTLÁN DE JUÁREZ	NUEVO ZOQUIAPAM	NUEVO ZOQUIAPAM	46	310
110	20ETH0115Q	115	115 SAN JUAN LAGUNAS	SIERRA SUR	PUTLA	PUTLA VILLA DE GUERRERO	SAN JUAN LAGUNAS	111	267
111	20ETH0116P	116	116 TIERRA CALIENTE	VALLES CENTRALES	ETLA	SANTIAGO TLAZOYALTEPEC	TIERRA CALIENTE	81	248
112	20ETH0117O	117	117 SAN PEDRO TOTOLÁPA	VALLES CENTRALES	TLACOLULA	SAN PEDRO TOTOLÁPAM	SAN PEDRO TOTOLÁPAM	59	240
113	20ETH0118N	118	118 SAN PEDRO QUIATONI	VALLES CENTRALES	TLACOLULA	SAN PEDRO QUIATONI	SAN PEDRO QUIATONI	70	270
114	20ETH0119M	119	119 SAN JUAN TEITIPAC	VALLES CENTRALES	TLACOLULA	SAN JUAN TEITIPAC	SAN JUAN TEITIPAC	109	242
115	20ETH0120B	120	120 AYOQUEZCO DE ALDAMA	VALLES CENTRALES	ZIMATLÁN	AYOQUEZCO DE ALDAMA	AYOQUEZCO DE ALDAMA	106	336
116	20ETH0121A	121	121 SAN MIGUEL TILQUIAPAM	VALLES CENTRALES	OCOTLÁN	SAN MIGUEL TILQUIAPAM	SAN MIGUEL TILQUIAPAM	63	300
117	20ETH0122Z	122	122 SANTA MARÍA CHICOMETEPEC	COSTA	JAMILTEPEC	SANTA MARÍA HUAZOLOTLÁN	SANTA MARÍA CHICOMETEPEC	56	185



**COESFO**  
Comisión Estatal Forestal



Instituto de Estudios de Biogeografía  
del Estado de Oaxaca

118	20ETH0123Z	123	123 SANTA MARÍA APAZCO	MIXTECA	NOCHIXTLÁN	SANTA MARÍA APAZCO	SANTA MARÍA APAZCO	79	292
119	20ETH0124Y	124	124 TIERRA COLORADA	MIXTECA	NOCHIXTLÁN	SANTA MARÍA APAZCO	TIERRA COLORADA	72	275
120	20ETH0125X	125	125 SAN ANDRÉS NUXIÑO	MIXTECA	NOCHIXTLÁN	SAN ANDRÉS NUXIÑO	SAN ANDRÉS NUXIÑO	76	276
121	20ETH0126W	126	126 ACHIUTLA	MIXTECA	TLAXIACO	SAN JUAN ACHIUTLA	SAN JUAN ACHIUTLA	54	300
122	20ETH0127V	127	127 SAN JUAN BAUTISTA TLACHICHILCO	MIXTECA	SILACAYOAPAM	SAN JUAN BAUTISTA TLACHICHILCO	SAN JUAN BAUTISTA TLACHICHILCO	50	246
123	20ETH0128U	128	128 SAN MIGUEL AMATITLÁN	MIXTECA	HUAJUAPAN	SAN MIGUEL AMATITLÁN	SAN MIGUEL AMATITLÁN	67	244
124	20ETH0130I	130	130 SAN FRANCISCO CAHUACUA	SIERRA SUR	SOLA DE VEGA	SAN FRANCISCO CAHUACUA	SAN FRANCISCO CAHUACUA	79	255
125	20ETH0131H	131	131 EL ARADOR	SIERRA SUR	SOLA DE VEGA	SAN LORENZO TEXMELUCAN	EL ARADOR	60	284
126	20ETH0132G	132	132 SAN CRISTÓBAL AMATLÁN	SIERRA SUR	MIHUATLÁN	SAN CRISTÓBAL AMATLÁN	SAN CRISTÓBAL AMATLÁN	232	358
127	20ETH0133F	133	133 SAN SEBASTIÁN COATLÁN	SIERRA SUR	MIHUATLÁN	SAN SEBASTIÁN COATLÁN	SAN SEBASTIÁN COATLÁN	55	252
128	20ETH0134E	134	134 SANTA MARÍA IPALAPA	SIERRA SUR	PÜTLA	SANTA MARÍA IPALAPA	SANTA MARÍA IPALAPA	86	312
129	20ETH0135D	135	135 EL CEDRAL	PAPALOAPAN	TUXTEPEC	SAN JUAN BAUTISTA TUXTEPEC	SAN ISIDRO EL CEDRAL	83	292
130	20ETH0136C	136	136 SAN FELIPE DE LA PEÑA	PAPALOAPAN	TUXTEPEC	SAN JUAN BAUTISTA TUXTEPEC	SAN FELIPE DE LA PEÑA	59	340
131	20ETH0137B	137	137 SANTA MARÍA JACATEPEC	PAPALOAPAN	TUXTEPEC	SANTA MARÍA JACATEPEC	SANTA MARÍA JACATEPEC	102	336
132	20ETH0138A	138	138 BARBASCO	PAPALOAPAN	TUXTEPEC	ACATLÁN DE PÉREZ FIGUEROA	BARBASCO	74	280
133	20ETH0139Z	139	139 MONTENEGRO JOCOTEPEC	PAPALOAPAN	CHOAPAM	SANTIAGO JOCOTEPEC	MONTE NEGRO	69	288
134	20ETH0140P	140	140 CUYAMECALCO VILLA DE ZARAGOZA	CAÑADA	CUICATLÁN	CUYAMECALCO VILLA DE ZARAGOZA	CUYAMECALCO VILLA DE ZARAGOZA	114	333
135	20ETH0141O	141	141 SAN ANDRÉS TEOTILALPAM	CAÑADA	CUICATLÁN	SAN ANDRÉS TEOTILALPAM	SAN ANDRÉS TEOTILALPAM	78	280
136	20ETH0142N	142	142 SAN PEDRO TEUTILA	CAÑADA	CUICATLÁN	SAN PEDRO TEUTILA	SAN PEDRO TEUTILA	61	255
137	20ETH0143M	143	143 YERBA SANTA ZANATEPEC	ISTMO	JUCHITÁN	SANTO DOMINGO ZANATEPEC	YERBA SANTA	105	405
138	20ETH0144L	144	144 SANTA MARÍA PETAPA	ISTMO	JUCHITÁN	SANTA MARÍA PETAPA	SANTA MARÍA PETAPA	66	200
139	20ETH0145K	145	145 TIERRA NUEVA	ISTMO	JUCHITÁN	MATÍAS ROMERO AVENDAÑO	TIERRA NUEVA	63	400
140	20ETH0146J	146	146 SANTO DOMINGO PETAPA	ISTMO	JUCHITÁN	SANTO DOMINGO PETAPA	SANTO DOMINGO PETAPA	158	256
141	20ETH0147I	147	147 LA ESMERALDA CHIMALAPA	ISTMO	JUCHITÁN	SANTA MARÍA CHIMALAPA	LA ESMERALDA	61	270
142	20ETH0148H	148	148 SAN MIGUEL ECATEPEC	ISTMO	TEHUANTEPEC	MAGDALENA TEQUISISTLÁN	SAN MIGUEL ECATEPEC	62	285
143	20ETH0149G	149	149 LAS SALINAS DEL MARQUÉZ	ISTMO	TEHUANTEPEC	SALINA CRUZ	SALINAS DEL MARQUÉZ	104	305
144	20ETH0150W	150	150 SAN PEDRO HUILOTEPEC	ISTMO	TEHUANTEPEC	SAN PEDRO HUILOTEPEC	SAN PEDRO HUILOTEPEC	64	270



**COESFO**

Comisión Estatal Forestal



Instituto de Estudios Agropecuarios  
del Estado de Oaxaca

145	20ETH0151V	151	151 OCOTLÁN DE JUÁREZ TETEPEC	COSTA	JAMILTEPEC	SANTIAGO TETEPEC	OCOTLÁN DE JUÁREZ	75	175
146	20ETH0152U	152	152 MÁRTIRES DE TACUBAYA	COSTA	JAMILTEPEC	MÁRTIRES DE TACUBAYA	MÁRTIRES DE TACUBAYA	48	185
147	20ETH0153T	153	153 SAN JOSÉ ESTANCIA GRANDE	COSTA	JAMILTEPEC	SAN JOSÉ ESTANCIA GRANDE	SAN JOSÉ ESTANCIA GRANDE	56	245
148	20ETH0154S	154	154 SANTO DOMINGO ARMENTA	COSTA	JAMILTEPEC	SANTO DOMINGO ARMENTA	SANTO DOMINGO ARMENTA	124	355
149	20ETH0155R	155	155 SAN JUAN LACHAO	COSTA	JUQUILA	SAN JUAN LACHAO	SAN JUAN LACHAO	132	264
150	20ETH0156Q	156	156 TATALTEPEC DE VALDÉS	COSTA	JUQUILA	TATALTEPEC DE VALDÉS	TATALTEPEC DE VALDÉS	93	282
151	20ETH0157P	157	157 CAMALOTE	COSTA	JUQUILA	SANTA CATARINA JUQUILA	EL CAMALOTE	49	275
152	20ETH0158O	158	158 VILLA HIDALGO YALALAG	SIERRA NORTE	VILLA ALTA	VILLA HIDALGO	VILLA HIDALGO	65	246
153	20ETH0159N	159	159 SANTIAGO CAMOTLÁN	SIERRA NORTE	VILLA ALTA	SANTIAGO CAMOTLÁN	SANTIAGO CAMOTLÁN	34	295
154	20ETH0160C	160	160 SAN BALTAZAR GUELAVILA	VALLES CENTRALES	TLACOLULA	SAN DIONISIO OCOTEPEC	SAN BALTAZAR GUELAVILA	72	308
155	20ETH0161B	161	161 PLUMA HIDALGO	COSTA	POCHUTLA	PLUMA HIDALGO	PLUMA HIDALGO	75	332
156	20ETH0162A	162	162 SANTIAGO CUIXTLA	COSTA	JUQUILA	SANTOS REYES NOPALA	SANTIAGO CUIXTLA	74	310
157	20ETH0163Z	163	163 TOTOLAPILLA	ISTMO	TEHUANTEPEC	SANTA MARÍA TOTOLAPILLA	SANTA MARÍA TOTOLAPILLA	53	236
158	20ETH0164Z	164	164 SOLEDAD SALINAS	VALLES CENTRALES	TLACOLULA	SAN PEDRO QUIATONI	SOLEDAD SALINAS	93	304
159	20ETH0165Y	165	165 RÍO LA ANONA	SIERRA SUR	MIAHUATLÁN	SAN SIMÓN ALMO LONGAS	RÍO ANONA	126	309
160	20ETH0166X	166	166 VILLA TEJUPAN DE LA UNIÓN	MIXTECA	TEPOSCOLULA	VILLA TEJUPAN DE LA UNIÓN	VILLA TEJUPAN DE LA UNIÓN	59	272
161	20ETH0167W	167	167 JALTEPETONGO	MIXTECA	NOCHÍXTLÁN	SAN FRANCISCO JALTEPETONGO	SAN FRANCISCO JALTEPETONGO	59	120
162	20ETH0168V	168	168 MESONES HIDALGO	SIERRA SUR	PUTLA	MESONES HIDALGO	MESONES HIDALGO	76	312
163	20ETH0170J	170	170 CIENEGUILLA	SIERRA SUR	MIAHUATLÁN	SAN SEBASTIÁN RÍO HONDO	CIENEGUILLA	143	336
164	20ETH0171I	171	171 SANTA ANA TLAPACOYAN	VALLES CENTRALES	ZIMATLÁN	SANTA ANA TLAPACOYAN	SANTA ANA TLAPACOYAN	82	256
165	20ETH0172H	172	172 BENITO JUÁREZ II	PAPALOAPAN	TUXTEPEC	SAN MIGUEL SOYALTEPEC	BENITO JUÁREZ II (SAN MARTÍN)	52	295
166	20ETH0174F	174	174 LLANO DE AGUA	CAÑADA	TEOTITLÁN	SANTA MARÍA LA ASUNCIÓN	LLANO DE AGUA	153	402
167	20ETH0175E	175	175 SAN JUAN BAUTISTA TLACOATZINTEPEC	CAÑADA	CUICATLÁN	SAN JUAN BAUTISTA TLACOATZINTEPEC	SAN JUAN BAUTISTA TLACOATZINTEPEC	72	280
168	20ETH0176D	176	176 EL CHILAR	CAÑADA	CUICATLÁN	SAN JUAN BAUTISTA CUICATLÁN	SAN JOSÉ DEL CHILAR	114	242
169	20ETH0177C	177	177 SANTA MARÍA LACHIXÍO	SIERRA SUR	SOLA DE VEGA	SANTA MARÍA LACHIXÍO	SANTA MARÍA LACHIXÍO	83	308
170	20ETH0179A	179	179 SANTIAGO MINAS	SIERRA SUR	SOLA DE VEGA	SANTIAGO MINAS	SANTIAGO MINAS	56	190
171	20ETH0180Q	180	180 SAN JACINTO TLACOTEPEC	SIERRA SUR	SOLA DE VEGA	SAN JACINTO TLACOTEPEC	SAN JACINTO TLACOTEPEC	133	286





**COESFO**  
Comisión Estatal Forestal



Instituto de Estudios de Biodiversidad  
del Estado de Oaxaca

172	20ETH0181P	181	181 PUEBLO VIEJO	PAPALOAPAN	TUXTEPEC	SAN JOSÉ CHILTEPEC	PUEBLO VIEJO	90	240
173	20ETH0182O	182	182 SANTA MARÍA PÁPALO	CAÑADA	CUICATLÁN	SANTA MARÍA PÁPALO	SANTA MARÍA PÁPALO	82	305
174	20ETH0183N	183	183 CONSTITUCIÓN MEXICANA	SIERRA NORTE	MIXE	SAN JUAN MAZATLÁN	CONSTITUCIÓN MEXICANA	68	335
175	20ETH0184M	184	184 SAN PABLO CUATRO VENADOS	VALLES CENTRALES	ZAACHILA	SAN PABLO CUATRO VENADOS	SAN PABLO CUATRO VENADOS	87	280
176	20ETH0185L	185	185 SANTIAGO TENANGO	VALLES CENTRALES	ETLA	SANTIAGO TENANGO	SANTIAGO TENANGO	43	220
177	20ETH0186K	186	186 TEOTONGO	MIXTECA	TEPOSCOLULA	TEOTONGO	TEOTONGO	75	276
178	20ETH0187J	187	187 LÁZARO CÁRDENAS	ISTMO	JUCHITÁN	ASUNCIÓN IXTALTEPEC	LÁZARO CÁRDENAS	68	288
179	20ETH0188I	188	188 HUANACASTAL	ISTMO	JUCHITÁN	SANTO DOMINGO ZANATEPEC	HUANACASTAL	68	300
180	20ETH0189H	189	189 COSTATITLÁN	COSTA	JAMILTEPEC	SAN SEBASTIÁN IXCAPA	COSTATITLÁN	78	225
181	20ETH0190X	190	190 PLATANILLO	ISTMO	JUCHITÁN	SANTO DOMINGO PETAPA	SAN ISIDRO PLATANILLO	42	310
182	20ETH0191W	191	191 SAN ANDRÉS PAXTLÁN	SIERRA SUR	MIHUATLÁN	SAN ANDRÉS PAXTLÁN	SAN ANDRÉS PAXTLÁN	133	260
183	20ETH0192V	192	192 SAN JUAN NÚMI	MIXTECA	TLAXIACO	SAN JUAN NÚMI	SAN JUAN NÚMI	47	300
184	20ETH0193U	193	193 SAN FELIPE TILPAN	PAPALOAPAN	TUXTEPEC	SAN PEDRO IXCATLÁN	SAN FELIPE TILPAN	66	291
185	20ETH0194T	194	194 SAN SEBASTIÁN RÍO HONDO	SIERRA SUR	MIHUATLÁN	SAN SEBASTIÁN RÍO HONDO	SAN SEBASTIÁN RÍO HONDO	101	264
186	20ETH0195S	195	195 CERRO CLARÍN	PAPALOAPAN	TUXTEPEC	SAN JOSÉ INDEPENDENCIA	CERRO CLARÍN	91	312
187	20ETH0196R	196	196 PASO REAL SARABIA	ISTMO	JUCHITÁN	SAN JUAN GUICHICOVI	PASO REAL DE SARABIA	173	321
188	20ETH0197Q	197	197 SANTA CATARINA TICUÁ	MIXTECA	TLAXIACO	SANTA CATARINA TICUÁ	SANTA CATARINA TICUÁ	40	288
189	20ETH0198P	198	198 SAN SEBASTIÁN NICANANDUTA	MIXTECA	TEPOSCOLULA	SAN SEBASTIÁN NICANANDUTA	SAN SEBASTIÁN NICANANDUTA	56	315
190	20ETH0199O	199	199 SANTIAGO YAVEO	PAPALOAPAN	CHOÁPAM	SANTIAGO YAVEO	SANTIAGO YAVEO	111	320
191	20ETH0200N	200	200 SANTA MARÍA TEPANTLALI	SIERRA NORTE	MIXE	SANTA MARÍA TEPANTLALI	SANTA MARÍA TEPANTLALI	82	235
192	20ETH0201M	201	201 SAN JUAN QUIOTEPEC	SIERRA NORTE	IXTLÁN DE JUÁREZ	SAN JUAN QUIOTEPEC	SAN JUAN QUIOTEPEC	62	315
193	20ETH0203K	203	203 NEJAPA DE MADERO	SIERRA SUR	YAUTEPEC	NEJAPA DE MADERO	NEJAPA DE MADERO	99	222
194	20ETH0204J	204	204 SAN JERÓNIMO COATLÁN	SIERRA SUR	MIHUATLÁN	SAN JERÓNIMO COATLÁN	SAN JERÓNIMO COATLÁN	59	255
195	20ETH0205I	205	205 SAN BARTOLO YAUTEPEC	SIERRA SUR	YAUTEPEC	SAN BARTOLO YAUTEPEC	SAN BARTOLO YAUTEPEC	84	395
196	20ETH0207G	207	207 MAGDALENA LOXICHA	COSTA	POCHUTLA	SAN AGUSTÍN LOXICHA	MAGDALENA LOXICHA	82	312
197	20ETH0210U	210	210 MIGUEL HIDALGO	PAPALOAPAN	TUXTEPEC	SAN MIGUEL SOYALTEPEC	PLAYA LECUONA (MIGUEL HIDALGO)	101	210
198	20ETH0213R	213	213 SAN MARCIAL OZOLOTEPEC	SIERRA SUR	MIHUATLÁN	SAN MARCIAL OZOLOTEPEC	SAN MARCIAL OZOLOTEPEC	58	246



**COESFO**

Comisión Estatal Forestal



Instituto de Estudios de Boscamento del Estado de Oaxaca

199	20ETH0214Q	214	214 SANTIAGO TEXCALCINGO	CAÑADA	TEOTITLÁN	SANTIAGO TEXCALCINGO	SANTIAGO TEXCALCINGO	94	200
200	20ETH0215P	215	215 TEPPEMEME VILLA DE MORELOS	MIXTECA	COIXTLAHUACA	TEPELMEME VILLA DE MORELOS	TEPELMEME VILLA DE MORELOS	117	360
201	20ETH0216O	216	216 SANTA CRUZ NUNDACO	MIXTECA	TLAXIACO	SANTA CRUZ NUNDACO	SANTA CRUZ NUNDACO	67	408
202	20ETH0217N	217	217 NUEVO ARROYO CHICALI	PAPALOAPAN	TUXTEPEC	SAN MIGUEL SOYALTEPEC	ARROYO CHICALI (NUEVO ARROYO CHICALI)	49	355
203	20ETH0218M	218	218 PASO CANOA	PAPALOAPAN	TUXTEPEC	SAN JUAN BAUTISTA TUXTEPEC	PASO CANOA	86	335
204	20ETH0219L	219	219 SAN LUCAS CAMOTLÁN	SIERRA NORTE	MIXE	SAN LUCAS CAMOTLÁN	SAN LUCAS CAMOTLÁN	112	276
205	20ETH0222Z	220	220 SAN JUAN QUIAHUE	COSTA	JUQUILA	SAN JUAN QUIAHUE	SAN JUAN QUIAHUE	48	240
206	20ETH0223Y	221	221 SAN PEDRO OCOTEPEC	SIERRA NORTE	MIXE	SAN PEDRO OCOTEPEC	SAN PEDRO OCOTEPEC	53	244
207	20ETH0224X	222	222 SANTA MARÍA XADANI	COSTA	POCHUTLA	SAN MIGUEL DEL PUERTO	SANTA MARÍA XADANI	70	280
208	20ETH0225W	223	223 ARROYO DE BANCO	PAPALOAPAN	TUXTEPEC	SAN JUAN BAUTISTA VALLE NACIONAL	ARROYO DE BANCO	85	290
209	20ETH0226V	224	224 LA IHUALEJA	CAÑADA	TEOTITLÁN	MAZATLÁN VILLA DE FLORES	LA IHUALEJA	78	306
210	20ETH0227U	225	225 SAN FELIPE TEJALÁPAM	VALLES CENTRALES	ETLA	SAN FELIPE TEJALÁPAM	SAN FELIPE TEJALÁPAM	105	350
211	20ETH0228T	226	226 SAN MIGUEL NUEVO	CAÑADA	TEOTITLÁN	SANTA MARÍA CHILCHOTLA	SAN MIGUEL NUEVO	73	303
212	20ETH0229S	227	227 SAN PEDRO CHAYUCO	MIXTECA	JUXTLAHUACA	SANTIAGO JUXTLAHUACA	SAN PEDRO CHAYUCO	49	335
213	20ETH0230H	228	228 SAN PEDRO EL ALTO	COSTA	POCHUTLA	SAN PEDRO EL ALTO	SAN PEDRO EL ALTO	72	360
214	20ETH0231G	229	229 OJO DE AGUA	MIXTECA	NOCHIXTLÁN	SANTO DOMINGO NUXÁA	OJO DE AGUA	50	345
215	20ETH0232F	230	230 SANTA MARÍA ACATEPEC	COSTA	JUQUILA	VILLA DE TUTUTEPEC DE MELCHOR OCAMPO	SANTA MARÍA ACATEPEC	62	310
216	20ETH0233E	231	231 SANTA CRUZ TUTUTEPEC	COSTA	JUQUILA	VILLA DE TUTUTEPEC DE MELCHOR OCAMPO	SANTA CRUZ TUTUTEPEC	65	290
217	20ETH0234D	232	232 SANTIAGO TUTLA	SIERRA NORTE	MIXE	SAN JUAN MAZATLÁN	SANTIAGO TUTLA	54	264
218	20ETH0235C	233	233 RINCÓN JUÁREZ	ISTMO	JUCHITÁN	SAN PEDRO TAPANATEPEC	RINCÓN JUÁREZ	51	270
219	20ETH0236B	234	234 SAN JOSÉ RÍO VERDE	COSTA	JAMILTEPEC	SANTIAGO JAMILTEPEC	SAN JOSÉ RÍO VERDE (LA BOQUILLA)	36	205
220	20ETH0237A	235	235 PUENTE BARRA COPALITA	COSTA	POCHUTLA	SAN MIGUEL DEL PUERTO	BARRA COPALITA	96	252
221	20ETH0238Z	236	236 SANTIAGO ATITLÁN	SIERRA NORTE	MIXE	SANTIAGO ATITLÁN	SANTIAGO ATITLÁN	56	280
222	20ETH0239Z	237	237 SANTIAGO TAPEXTLA	COSTA	JAMILTEPEC	SANTIAGO TAPEXTLA	SANTIAGO TAPEXTLA	94	260
223	20ETH0240O	238	238 SAN ANTONIO SINICAHUA	MIXTECA	TLAXIACO	SAN ANTONIO SINICAHUA	SAN ANTONIO SINICAHUA	78	252
224	20ETH0241N	239	239 SAN MARTÍN LACHILA	VALLES CENTRALES	EJUTLA	SAN MARTÍN LACHILA	SAN MARTÍN LACHILA	95	390
225	20ETH0242M	240	240 SAN MIGUEL HUAUTLA	MIXTECA	NOCHIXTLÁN	SAN MIGUEL HUAUTLA	SAN MIGUEL HUAUTLA	67	260



**COESFO**  
Comisión Estatal Forestal



Instituto de Estudios de Investigación  
del Estado de Oaxaca

226	20ETH0243L	241	241 SAN JUAN BAUTISTA ATATLAHUCA	VALLES CENTRALES	ETLA	SAN JUAN BAUTISTA ATATLAHUCA	SAN JUAN BAUTISTA ATATLAHUCA	42	280
227	20ETH0244K	242	242 SAN SEBASTIÁN YUTANINO	SIERRA SUR	SOLA DE VEGA	SAN FRANCISCO CAHUACUÁ	SAN SEBASTIÁN YUTANINO	63	300
228	20ETH0245J	243	243 ZAPOTITLÁN PALMAS	MIXTECA	HUAJUAPAN	ZAPOTITLÁN PALMAS	ZAPOTITLÁN PALMAS	51	300
229	20ETH0246I	244	244 ARROYO BLANCO	PAPALOAPAN	CHOAPAM	SAN JUAN LALANA	ARROYO BLANCO	58	249
230	20ETH0247H	245	245 EL REFUGIO	PAPALOAPAN	TUXTEPEC	COSOLAPA	ESTACIÓN REFUGIO	182	305
231	20ETH0248G	246	246 SAN JUAN DEL RIO CHOAPAM	PAPALOAPAN	CHOAPAM	SANTIAGO CHOAPAM	SAN JUAN DEL RIO	95	321
232	20ETH0249F	247	247 CERRO TEPEZCUINTLE SOYALTEPEC	PAPALOAPAN	TUXTEPEC	SAN MIGUEL SOYALTEPEC	CERRO TEPEZCUINTLE	106	316
233	20ETH0250V	248	248 INDEPENDENCIA ITUNDUJIA	SIERRA SUR	PUTLA	SANTA CRUZ ITUNDUJIA	INDEPENDENCIA	51	325
234	20ETH0251U	249	249 SAN FRANCISCO CHAPULAPA	CAÑADA	GUICATLÁN	SAN FRANCISCO CHAPULAPA	SAN FRANCISCO CHAPULAPA	59	315
235	20ETH0252T	250	250 SANTA ANA MIAHUATLÁN	SIERRA SUR	MIAHUATLÁN	SANTA ANA	SANTA ANA	80	350
236	20ETH0253S	251	251 SANTA CRUZ TACACHE DE MINA	MIXTECA	HUAJUAPAN	SANTA CRUZ TACACHE DE MINA	SANTA CRUZ TACACHE DE MINA	59	335
237	20ETH0254R	252	252 SANTA CRUZ TEPENIXTLAHUACA	COSTA	JUQUILA	TATALTEPEC DE VALDÉS	SANTA CRUZ TEPENIXTLAHUACA	61	240
238	20ETH0255Q	253	253 SAN MATEO SOSOLA	VALLES CENTRALES	ETLA	SAN JERÓNIMO SOSOLA	SAN MATEO SOSOLA	56	330
239	20ETH0256P	254	254 JOCOTEPEC TUTUTEPEC	COSTA	JUQUILA	VILLA DE TUTUTEPEC DE MELCHOR OCAMPO	SANTIAGO JOCOTEPEC	65	335
240	20ETH0257O	255	255 SAN JUAN COATZOSPAM	CAÑADA	TEOTITLÁN	SAN JUAN COATZOSPAM	SAN JUAN COATZOSPAM	66	285
241	20ETH0258N	256	256 SAN MARTÍN DE PORRES	CAÑADA	TEOTITLÁN	SANTA MARÍA CHILCHOTLA	SAN MARTÍN DE PORRES	62	255
242	20ETH0259M	257	257 LOMA DE CEDRO	PAPALOAPAN	TUXTEPEC	SAN LUCAS OJITLÁN	LOMA DE CEDRO	91	370
243	20ETH0260B	258	258 SAN MIGUEL COATLÁN	SIERRA SUR	MIAHUATLÁN	SAN MIGUEL COATLÁN	SAN MIGUEL COATLÁN	93	310
244	20ETH0261A	259	259 SAN MATEO TEPANTEPEC	VALLES CENTRALES	ETLA	SANTA MARÍA PEÑOLES	SAN MATEO TEPANTEPEC	54	180
245	20ETH0262Z	260	260 CORRALERO	COSTA	JAMILTEPEC	SANTIAGO PINOTEPA NACIONAL	CORRALERO	69	270
246	20ETH0263Z	261	261 HUAUTEPEC	CAÑADA	TEOTITLÁN	HUAUTEPEC	HUAUTEPEC	100	300
247	20ETH0270I	262	262 HIDALGO ITUNDUJIA	SIERRA SUR	PUTLA	SANTA CRUZ ITUNDUJIA	HIDALGO	44	200
248	20ETH0271H	263	263 NOGALTEPEC	CAÑADA	TEOTITLÁN	MAZTLÁN VILLA DE FLORES	NOGALTEPEC	48	150
249	20ETH0272G	264	264 SAN ISIDRO ZOQUIÁPAM	CAÑADA	TEOTITLÁN	SAN LUCAS ZOQUIÁPAM	SAN ISIDRO ZOQUIÁPAM	67	260
250	20ETH0273F	265	265 SAN JOSÉ YOSUCAÑU	SIERRA SUR	PUTLA	CONSTANCIA DEL ROSARIO	SAN JOSÉ YOSUCAÑU (O YOSOCAÑU)	72	400
251	20ETH0274E	266	266 SAN PEDRO JOCOTIPAC	CAÑADA	GUICATLÁN	SAN PEDRO JOCOTIPAC	SAN PEDRO JOCOTIPAC	42	230



**COESFO**  
Comisión Estatal Forestal




Secretaría de Ecología y Medio Ambiente  
del Estado de Oaxaca

252	20ETH0275D	267	267 SAN FRANCISCO LOXICHA	COSTA	POCHUTLA	SAN AGUSTÍN LOXICHA	SAN FRANCISCO LOXICHA	39	120
253	20ETH0276C	268	268 SAN MIGUEL ALOAPAM	SIERRA NORTE	IXTLÁN DE JUÁREZ	SAN MIGUEL ALOÁPAM	SAN MIGUEL ALOÁPAM	33	200
254	20ETH0277B	269	269 SAN MIGUEL PIEDRAS	MIXTECA	NOCHIXTLÁN	SAN MIGUEL PIEDRAS	SAN MIGUEL PIEDRAS	59	177
255	20ETH0278Á	270	270 EL DURAZNILLO	CAÑADA	TEOTITLÁN	SAN MARTÍN TOXPALÁN	EL DURAZNILLO	53	159
256	20ETH0279Z	271	271 SANTA CRUZ MIXTEPEC ZIMATLÁN	VALLES CENTRALES	ZIMATLÁN	SANTA CRUZ MIXTEPEC	SANTA CRUZ MIXTEPEC	92	195
257	20ETH0280P	272	272 SAN ESTEBAN AMATLÁN	SIERRA SUR	MIÁHUATLÁN	SAN LUIS AMATLÁN	SAN ESTEBAN AMATLÁN	57	130
258	20ETH0281O	273	273 SAN JUAN PIÑAS	MIXTECA	JUXTLAUAÇA	SANTIAGO JUXTLAUAÇA	SAN JUAN PIÑAS	58	200
259	20ETH0282N	274	274 SANTA CRUZ XITLA	SIERRA SUR	MIÁHUATLÁN	SANTA CRUZ XITLA	SANTA CRUZ XITLA	79	237
260	20ETH0283M	275	275 LA AJUCIA	PÁPALOÁPAM	CHOÁPAM	SANTIAGO JOCOTEPEC	LA AJUCIA	73	200


Las partes firman de conformidad :

**POR "LA COESFO"**

**POR "EL IEBO"**

  
**LIC. ALFREDO AARÓN JUÁREZ CRUZ**  
DIRECTOR GENERAL

  
**MTRO. ALEJANDRO AROCHE TARASCO**  
DIRECTOR GENERAL

  
**LIC. CLAUDIA CALDERÓN CISNEROS**  
JEFA DE LA UNIDAD ADMINISTRATIVA

  
**LIC. TEODORO MAURO BAUTISTA TORRES**  
DIRECTOR DE PLANEACIÓN Y VINCULACIÓN IEBO



**COESFO**  
Comisión Estatal Forestal



Instituto de Estudios de Bachillerato  
del Estado de Oaxaca

**ING. ROMARIO EDIVALDO SÁNCHEZ CRUZ**

**JEFE DEL DEPARTAMENTO DE  
RESTAURACIÓN FORESTAL**

**ARQ. EVA PATRICIA RÍOS LÓPEZ**

**JEFA DEL DEPARTAMENTO DE APOYO A  
PROYECTOS EDUCATIVOS IEBO**

LAS PRESENTES FIRMAS CORRESPONDEN AL ANEXO UNICO DEL CONVENIO DE COLABORACIÓN PARA LA DONACIÓN DE PLANTA PARA LA REFORESTACIÓN SOCIAL, QUE CELEBRA EL GOBIERNO DEL ESTADO DE OAXACA, POR CONDUCTO DE LA COMISIÓN ESTATAL FORESTAL Y EL INSTITUTO DE ESTUDIOS DE BACHILLERATO DEL ESTADO DE OAXACA, QUE EN ESTE ACTO SE LE DENOMINA LAS "PARTES", DE FECHA TREINTA DE AGOSTO DEL AÑO DOS MIL DIECIOCHO.