

VIATIC
003



GOBIERNO DEL ESTADO DE OAXACA
SECRETARÍA DE FINANZAS
ORDEN DE COMISIÓN Y PAGO DE VIATICOS

NÚMERO: CJGEO/CLEO/0054/2019

CLAVE PRESUPUESTARIA: 12100410706000001-375374AEAAA0419

DEPENDENCIA O ENTIDAD: COMISION DE LIMITES DEL ESTADO DE OAXACA

AUTORIZACIÓN DE LA COMISIÓN

FECHA: 13/11/2019

NOMBRE DEL COMISIONADO: JUVENAL HERNANDEZ MARTINEZ

CATEGORÍA: JEFE DE OFICINA - CONTRATO-CONFIANZA - 2Y1504

ADSCRITO A LA: COMISION DE LIMITES DEL ESTADO DE OAXACA

LUGAR DE COMISIÓN: LOMA BONITA (PAPALOAPAM)

OBJETO DE LA COMISIÓN: POR NECESIDADES DEL SERVICIO, DEBERA PERMANECER 2 DIAS MAS, EN EL MUNICIPIO DE LOMA BONITA, OAX.

DEBERA PRESENTARSE CON: AUTORIDADES MUNICIPALES Y AGRARIAS.

OTROS LUGARES:

PERÍODO DEL: 14/11/2019 AL 15/11/2019 CUOTA DIARIA: \$700.00 (SETECIENTOS PESOS 00/100 M.N.)

MEDIO DE TRANSPORTE UTILIZAR: VEHICULO OFICIAL (X) PLACAS DEL VEHICULO: RW35982

ESPECIFIQUE:

AUTOBUS()

OTRO ()

SELLO DE LA UNIDAD RESPONSABLE
REQUISITAR SIN DESPRENDER

ING. MARTIN SANCHEZ RUIZ
TITULAR DE LA UNIDAD RESPONSABLE
REQUISITAR SIN DESPRENDER

COMISION DE
LIMITES DEL

CONSTANCIA DE COMISIÓN

ESTADO DE OAXACA Loma Bonita, Oax. a 15 de Noviembre de 2019

HAGO CONSTAR QUE EL COMISIONADO PERMANECIO DEL 14 AL 15 de Noviembre



DIRECCIÓN
JURÍDICA

MUNICIPIO LOMA BONITA, OAX.
2019 - 2024

Natahael Hernandez Pita
Director Juridico

NOMBRE, CARGO Y FIRMA DE LA AUTORIDAD,
TITULAR DE LA DEPENDENCIA O ENTIDAD

NOTA: EN CASO DE VISITAR DOS O MAS LUGARES UTILIZAR EL REVERSO CON LOS MISMOS DATOS DE ESTA CONSTANCIA.

DESPRENDER AQUI

DESPRENDER AQUI

DESPRENDER AQUI

RECIBO OFICIAL

RECIBI DE LA CAJA DE LA UNIDAD ADMINISTRATIVA LA CANTIDAD DE \$1400.00 (MIL CUATROCIENTOS PESOS 00/100 M.N.)
POR CONCEPTO DE 2 DIA(S) DE VIATICOS PARA EL DESEMPEÑO DE LA COMISION AUTORIZADA.

NÚMERO: CJGEO/CLEO/0054/2019
FECHA: 13/11/2019

RECIBI EFECTIVO

ENTREGUE

Vo.Bo.

AUTORIZO

HEMJ680503

L.A. JORGE ELEAZAR CORDERO TELLO
RESPONSABLE DEL AREA ADMINISTRATIVA

LIC. SERGIO PÉREZ GOOPAR
JEFE DE LA UNIDAD ADMINISTRATIVA

LIC. JOSE OCTAVIO TINAJERO ZENIL
TITULAR DE LA DEPENDENCIA

ESTE FORMATO NO TENDRA VALIDEZ SI PRESENTA TACHADURAS O ENMENDADURAS

INFORME DE COMISIÓN

NÚMERO DE ORDEN DE COMISIÓN Y PAGO DE VIÁTICOS: CJGEO/CLEO/0054/2019		FECHA: Martes, 19 de noviembre de 2019	
NOMBRE DEL COMISIONADO: JUVENAL HERNANDEZ MARTINEZ			
CATEGORÍA: JEFE DE OFICINA		ÁREA DE ADSCRIPCIÓN: DEPARTAMENTO TÉCNICO	
LUGAR DE LA COMISIÓN: LOMA BONITA		REGIÓN: PAPALOAPAM	
OBJETO DE LA COMISIÓN: GEORREFERENCIAR LÍMITES ESTATALES EN LA COLINDANCIA DEL MUNICIPIO DE LOMA BONITA CON EL ESTADO DE VERACRUZ.			
PRESENTARSE CON: AUTORIDAD MUNICIPAL			
PERIODO DE LA COMISIÓN: DEL 14 AL 15 DE NOVIEMBRE DE 2019			
CUOTA DIARIA: \$700.00		IMPORTE TOTAL: \$1,400.00	
MEDIO DE TRANSPORTE UTILIZADO: VEHICULO OFICIAL, CAMIONETA FORD, F-150 4X4, PLACAS RW35992, MODELO 2010			

INFORME:

DANDO CONTINUIDAD A LOS TRABAJOS REALIZADOS DURANTE LOS DIAS 12 Y 13 DE NOVIEMBRE EN EL MUNICIPIO DE LOMA BONITA OAXACA:


EL DIA JUEVES 14 DE NOVIEMBRE SIENDO A LAS 9:00 HORAS DE LA MAÑANA NOS REUNIMOS EN EL PALACIO MUNICIPAL CON EL AUXILIAR ADMINISTRATIVO DE LA SINDICATURA MUNICIPAL, DE DONDE PARTIMOS A BORDO DE VEHICULO OFICIAL AL EJIDO SANTA SOFIA LOMA BONITA EN DONDE NOS ENTREVISTAMOS CON EL SUPLENTE DEL AGENTE MUNICIPAL DE ESE POBLADO, QUIEN DESPUES DE EXPONERLE NUESTRO PLAN DE TRABAJO ACCEDIO A LLEARNOS A LA UBICACIÓN DE DOS VÉRTICES DE LA LINEA LIMITROFE, ESTOS VERTICES SE UBICAN ENTRE EL EJIDO SAN JOSE CHILAPA, PLAYA VICENTE VERACRUZ Y EL EJIDO DE SANTA SOFIA LOMA BONITA DE OAXACA, ESTOS PUNTOS SE GEORREFERENCIARON CON EQUIPO GPS CON UNA TOMA DE LECTURA EN MODO ESTATICO DURANTE UNA HORA CADA UNA, TERMINADOS LOS TRABAJOS EN ESTA LOCALIDAD NOS TRASLADAMOS AL EJIDO SANTA SOFIA RIO PLAYA DE LOMA BONITA EN DONDE NOS ENTREVISTAMOS CON UN EJIDATARIO QUIEN ACCEDIO A LLEARNOS A UN VERTICE DE LA LINEA LIMITROFE EN DONDE CONVERGEN TRES EJIDOS: LA FLORENCIA PLAYA VICENTE VERACRUZ, LA ISLA SANTIAGO JOCOTEPEC OAXACA Y SANTA SOFIA RIO PLAYA OAXACA. ESTE PUNTO SE GEORREFERENCIO CON EQUIPO GPS CON UNA TOMA DE LECTURA EN MODO ESTATICO DURANTE UNA HORA, NO SE ENCONTRO MONUMENTACIÓN YA QUE A DECIR DE LOS LUGAREÑOS EL RIO MANSO CAMBIA DE CURSO CADA AÑO POR LO QUE SE HA PERDIDO LA MONUMENTACIÓN FISICA. SIENDO A LAS 17:00 HORAS DE LA TARDE DIMOS POR CONCLUIDO LOS TRABAJOS DE GEORREFERENCIACION EN CAMPO POR LO QUE NOS TRASLADAMOS AL CENTRO DEL MUNICIPIO DE LOMA BONITA EN DONDE NOS QUEDAMOS A PERNOCTAR PARA CONTINUAR AL DIA SIGUIENTE.

DIA VIERNES 15 DE NOVIEMBRE A LAS 9:00 HORAS DE LA MAÑANA NOS REUNIMOS EN EL PALACIO MUNICIPAL DE LOMA BONITA CON LA SINDICO MUNICIPAL, DIRECTOR JURIDICO Y EL AUXILIAR ADMINISTRATIVO DE LA SINDICATURA MUNICIPAL, PARA LEVANTAR UNA MINUTA DE LOS TRABAJOS REALIZADOS EN EL MUNICIPIO, UNA VEZ REDACTADO LA MINUTA SE FIRMO POR TODOS LOS PRESENTES, ASI MISMO SE MANTUVO UNA REUNION CON EL DEPARTAMENTO DE COMUNICACIÓN SOCIAL DE ESTE MUNICIPIO PARA INFORMAR DE LOS AVANCES ECHOS EN EL TERRITORIO, NOS RETIRAMOS DEL PALACIO MUNICIPAL SIENDO A LAS 12:00 HORAS DEL MISMO DIA PARA EMPRENDER EL VIAJE DE RETORNO POR LA MISMA RUTA DE IDA.

SIENDO A LAS 22:00 HORAS DEL MISMO DIA ARIBAMOS A LA CIUDAD DE OAXACA DE JUAREZ, DANDO CUMPLIMIENTO A LOS TRABAJOS ENCOMENDADOS, POR LO QUE SE DA POR CONCLUIDA LA COMISION.



ING. JUVENAL HERNANDEZ MARTINEZ



OFICIO NÚMERO: C.L./0304/2019.

ASUNTO: Oficio de Comisión.

Tlaxiácat de Cabrera, Oaxaca, 13 de noviembre de 2019.

ING. JUVENAL HERNÁNDEZ MARTÍNEZ
PERSONAL DE CONTRATO-CONFIANZA
PRESENTE.

Por necesidades del servicio, deberá permanecer 2 días más, en el Municipio de Loma Bonita, Oax., durante los días 14 y 15 de noviembre del presente año, con el objeto de georreferenciar límites estatales en la colindancia del Municipio de Loma Bonita con el Estado de Veracruz, Utilizando como medio de transporte la camioneta oficial marca Ford, tipo lobo, azul aperlado, modelo 2010, con placas de circulación RW35992, asignada a la Comisión de Límites del Estado de Oaxaca. Debiendo rendir el informe correspondiente al término de la Comisión.

Sin otro particular, reciba un cordial saludo.



ATENTAMENTE
SUFRAGIO EFECTIVO. NO REELECCIÓN.
"EL RESPETO AL DERECHO AJENO ES LA PAZ"

ING. MARTÍN SÁNCHEZ RUÍZ
SECRETARIO DE LA COMISIÓN DE LÍMITES DEL ESTADO
DE OAXACA.

C.c.p.- MINUTARIO.

Recibi Original
13/Nov/2019



Ing. Juvenal Hernández
Martínez

XU:POD:CEXEO:MM



GOBIERNO DEL ESTADO DE OAXACA
SECRETARÍA DE FINANZAS
ORDEN DE COMISIÓN Y PAGO DE VIATICOS

NÚMERO: CJGEO/CLEO/0056/2019
CLAVE PRESUPUESTARIA: 12100410706000001-375374AEAAA0419
DEPENDENCIA O ENTIDAD: COMISION DE LIMITES DEL ESTADO DE OAXACA

AUTORIZACIÓN DE LA COMISIÓN

FECHA: 13/11/2019

NOMBRE DEL COMISIONADO: OMAR SANTIAGO MORALES

CATEGORÍA: ANALISTA - CONTRATO-CONFIANZA - 2Y1202

ADSCRITO A LA: COMISION DE LIMITES DEL ESTADO DE OAXACA

LUGAR DE COMISIÓN: LOMA BONITA (PAPALOAPAM)

OBJETO DE LA COMISIÓN: POR NECESIDADES DEL SERVICIO, DEBERA PERMANECER 2 DIAS MAS, EN EL MUNICIPIO DE LOMA BONITA, OAX.

DEBERA PRESENTARSE EN AUTORIDADES MUNICIPALES Y AGRARIAS

OTROS LUGARES: N/A

PERÍODO DEL: 14/11/2019 AL: 15/11/2019 CUOTA DIARIA: \$700.00 (SETECIENTOS PESOS 00/100 M.N.)

MEDIO DE TRANSPORTE: CAR, VEHÍCULO OFICIAL (X) PLACAS DEL VEHÍCULO: RW36992

ESPECIFIQUE:

AUTOBUS()

OTRO ()

SELLO DE LA UNIDAD RESPONSABLE
REQUISITO SIN DESPRENDER

ING. MARTIN SANCHEZ RUIZ
TITULAR DE LA UNIDAD RESPONSABLE
REQUISITO SIN DESPRENDER

COMISIÓN DE
LIMITES DEL
ESTADO DE OAXACA

CONSTANCIA DE COMISIÓN

ESTADO DE OAXACA Loma Bonita, Oax A 15 de Noviembre DE 2019

HAGO CONSTAR QUE EL COMISIONADO PERMANECIO DEL 14 AL 15 de Noviembre



DIRECCIÓN
JURÍDICA

MUNICIPIO LOMA BONITA, OAX.
2019 - 2024

NOTA: EN CASO DE VISITAR DOS O MAS LUGARES UTILIZAR EL REVERSO CON LOS MISMOS DATOS DE ESTA CONSTANCIA.

DESPRENDER AQUI

DESPRENDER AQUI

DESPRENDER AQUI

Nataniel Hernández Pita
Director Jurídico

NOMBRE, CARGO Y FIRMA DE LA AUTORIDAD,
TITULAR DE LA DEPENDENCIA O ENTIDAD

RECIBO OFICIAL

RECIBI DE LA CAJA DE LA UNIDAD ADMINISTRATIVA LA CANTIDAD DE \$1400.00 (MIL CUATROCIENTOS PESOS 00/100 M.N.)
POR CONCEPTO DE 2 DIA(S) DE VIATICOS PARA EL DESEMPEÑO DE LA COMISION AUTORIZADA.

NÚMERO: CJGEO/CLEO/0056/2019
FECHA: 13/11/2019

RECIBI EFECTIVO

ENTREGUE

Vo.Bc.

AUTORIZO

SAMGT0709

OMAR SANTIAGO MORALES
NOMBRE Y R.F.C. DEL COMISIONADO

L.A. JORGE ELEAZAR CORDERO TELLO
RESPONSABLE DEL AREA ADMINISTRATIVA

LIC. SERGIO PEREZ GOOPAR
JEFE DE LA UNIDAD ADMINISTRATIVA

LIC. JOSE OCTAVIO TINAJERO ZENIL
TITULAR DE LA DEPENDENCIA

INFORME DE COMISIÓN

NÚMERO DE ORDEN DE COMISIÓN Y PAGO DE VIÁTICOS: CJGEO/CLEO/0056/2019	FECHA: Martes, 19 de noviembre de 2019
NOMBRE DEL COMISIONADO: OMAR SANTIAGO MORALES	
CATEGORÍA: ANALISTA	ÁREA DE ADSCRIPCIÓN: DEPARTAMENTO TÉCNICO
LUGAR DE LA COMISIÓN: LOMA BONITA	REGIÓN: PAPALOAPAM
OBJETO DE LA COMISIÓN: GEORREFERENCIAR LÍMITES ESTATALES EN LA COLINDANCIA DEL MUNICIPIO DE LOMA BONITA CON EL ESTADO DE VERACRUZ.	
PRESENTARSE CON: AUTORIDAD MUNICIPAL	
PERIODO DE LA COMISIÓN: DEL 14 AL 15 DE NOVIEMBRE DE 2019	
CUOTA DIARIA: \$700.00	IMPORTE TOTAL: \$1,400.00
MEDIO DE TRANSPORTE UTILIZADO: VEHICULO OFICIAL, CAMIONETA FORD, F-150 4X4, PLACAS RW35992, MODELO 2010.	

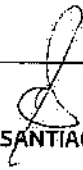
INFORME:

DANDO CONTINUIDAD A LOS TRABAJOS REALIZADOS DURANTE LOS DÍAS 12 Y 13 DE NOVIEMBRE EN EL MUNICIPIO DE LOMA BONITA OAXACA:

EL DIA JUEVES 14 DE NOVIEMBRE SIENDO A LAS 9:00 HORAS DE LA MAÑANA NOS REUNIMOS EN EL PALACIO MUNICIPAL CON EL AUXILIAR ADMINISTRATIVO DE LA SINDICATURA MUNICIPAL, DE DONDE PARTIMOS A BORDO DE VEHICULO OFICIAL AL EJIDO SANTA SOFIA LOMA BONITA EN DONDE NOS ENTREVISTAMOS CON EL SUPLENTE DEL AGENTE MUNICIPAL DE ESE POBLADO, QUIEN DESPUES DE EXPONERLE NUESTRO PLAN DE TRABAJO ACCEDIO A LLEARNOS A LA UBICACIÓN DE DOS VERTICES DE LA LINEA LIMITROFE, ESTOS VERTICES SE UBICAN ENTRE EL EJIDO SAN JOSÉ CHILAPA, PLAYA VICENTE VERACRUZ Y EL EJIDO DE SANTA SOFIA LOMA BONITA DE OAXACA, ESTOS PUNTOS SE GEORREFERENCIARON CON EQUIPO GPS CON UNA TOMA DE LECTURA EN MODO ESTATICO DURANTE UNA HORA CADA UNA. TERMINADOS LOS TRABAJOS EN ESTA LOCALIDAD NOS TRASLADAMOS AL EJIDO SANTA SOFIA RIO PLAYA DE LOMA BONITA EN DONDE NOS ENTREVISTAMOS CON UN EJIDATARIO QUIEN ACCEDIO A LLEARNOS A UN VERTICE DE LA LINEA LIMITROFE EN DONDE CONVERGEN TRES EJIDOS: LA FLORENCIA PLAYA VICENTE VERACRUZ, LA ISLA SANTIAGO JOCOTEPEC OAXACA Y SANTA SOFIA RIO PLAYA OAXACA. ESTE PUNTO SE GEORREFERENCIO CON EQUIPO GPS CON UNA TOMA DE LECTURA EN MODO ESTATICO DURANTE UNA HORA, NO SE ENCONTRO MONUMENTACIÓN YA QUE A DECIR DE LOS LUGAREÑOS EL RIO MANSO CAMBIA DE CURSO CADA AÑO POR LO QUE SE HA PERDIDO LA MONUMENTACIÓN FISICA. SIENDO A LAS 17:00 HORAS DE LA TARDE DIMOS POR CONCLUIDO LOS TRABAJOS DE GEORREFERENCIACION EN CAMPO POR LO QUE NOS TRASLADAMOS AL CENTRO DEL MUNICIPIO DE LOMA BONITA EN DONDE NOS QUEDAMOS A PERNOCTAR PARA CONTINUAR AL DIA SIGUIENTE.

DIA VIERNES 15 DE NOVIEMBRE A LAS 9:00 HORAS DE LA MAÑANA NOS REUNIMOS EN EL PALACIO MUNICIPAL DE LOMA BONITA CON LA SINDICO MUNICIPAL, DIRECTOR JURIDICO Y EL AUXILIAR ADMINISTRATIVO DE LA SINDICATURA MUNICIPAL, PARA LEVANTAR UNA MINUTA DE LOS TRABAJOS REALIZADOS EN EL MUNICIPIO, UNA VEZ REDACTADO LA MINUTA SE FIRMO POR TODOS LOS PRESENTES, ASI MISMO SE MANTUVO UNA REUNION CON EL DEPARTAMENTO DE COMUNICACIÓN SOCIAL DE ESTE MUNICIPIO PARA INFORMAR DE LOS AVANCES ECHOS EN EL TERRITORIO. NOS RETIRAMOS DEL PALACIO MUNICIPAL SIENDO A LAS 12:00 HORAS DEL MISMO DIA PARA EMPRENDER EL VIAJE DE RETORNO POR LA MISMA RUTA DE IDA.

SIENDO A LAS 22:00 HORAS DEL MISMO DIA ARRIBAMOS A LA CIUDAD DE OAXACA DE JUAREZ, DANDO CUMPLIMIENTO A LOS TRABAJOS ENCOMENDADOS, POR LO QUE SE DA POR CONCLUIDA LA COMISIÓN.



ARQ. OMAR SANTIAGO MORALES

"2019, AÑO POR LA ERRADICACIÓN DE LA VIOLENCIA CONTRA LA MUJER"

OFICIO NÚMERO: C.L./0306/2019.

ASUNTO: Oficio de Comisión.

Tlaxiácut de Cabrera, Oaxaca, 13 de noviembre de 2019.

ARQ. OMAR SANTIAGO MORALES
PERSONAL DE CONTRATO-CONFIANZA
PRESENTE.

Por necesidades del servicio, deberá permanecer 2 días más, en el Municipio de Loma Bonita, Oax., durante los días 14 y 15 de noviembre del presente año, con el objeto de georreferenciar límites estatales en la colindancia del Municipio de Loma Bonita con el Estado de Veracruz, Utilizando como medio de transporte la camioneta oficial marca Ford, tipo lobo, azul aperlado, modelo 2010, con placas de circulación RW35992, asignada a la Comisión de Límites del Estado de Oaxaca. Debiendo rendir el informe correspondiente al término de la Comisión.

Sin otro particular, reciba un cordial saludo.



COMISION
LIMITES DEL
ESTADO DE OAXACA

ATENTAMENTE
SUFRAGIO EFECTIVO. NO REELECCIÓN.
"EL RESPETO AL DERECHO AJENO ES LA PAZ"

ING. MARTÍN SÁNCHEZ RUÍZ
SECRETARIO DE LA COMISIÓN DE LÍMITES DEL ESTADO
DE OAXACA.

C.c.p.- MINUTARIO.

*Recibido Original
13/Nov/19
Arq. Omar Santiago Morales*

www.oaxaca.gob.mx



GOBIERNO DEL ESTADO DE OAXACA
SECRETARÍA DE FINANZAS
ORDEN DE COMISIÓN Y PAGO DE VIATICOS

NÚMERO: CJGEO/CLEO/0055/2019

CLAVE PRESUPUESTARIA: 12100410706000001-375374AEAAA0419

DEPENDENCIA O ENTIDAD: COMISION DE LIMITES DEL ESTADO DE OAXACA

AUTORIZACIÓN DE LA COMISIÓN

FECHA: 13/11/2019

NOMBRE DEL COMISIONADO: ADRIAN HERNANDEZ VASQUEZ

CATEGORÍA: ADMINISTRATIVO - CONTRATO-CONFIANZA - 2Y0305

ADSCRITO A LA: COMISION DE LIMITES DEL ESTADO DE OAXACA

LUGAR DE COMISIÓN: LOMA BONITA (PAPALOAPAM)

OBJETO DE LA COMISIÓN: POR NECESIDADES DEL SERVICIO, DEBERA PERMANECER 2 DÍAS MÁS, EN EL MUNICIPIO DE LOMA BONITA, OAX.

DEBERA PRESENTARSE CON: AUTORIDADES MUNICIPALES Y AGRARIAS

OTROS LUGARES: N/A

PERÍODO DEL: 14/11/2019 AL: 15/11/2019 CUOTA DIARIA: \$700.00 (SETECIENTOS PESOS 00/100 M.N.)

MEDIO DE TRANSPORTE UTILIZAR: VEHICULO OFICIAL (X) PLACAS DEL VEHICULO: RW35892

ESPECIFIQUE:

AUTOBUS()

OTRO ()

SELLO DE LA UNIDAD RESPONSABLE
REQUISITAR SIN DESPRENDER
2019-2022

ING. MARTIN SANCHEZ RUIZ
TITULAR DE LA UNIDAD RESPONSABLE
REQUISITAR SIN DESPRENDER

COMISIÓN DE
LIMITES DEL
ESTADO DE OAXACA

CONSTANCIA DE COMISIÓN

Loma Bonita, Oax a 15 de Noviembre de 2019

HAGO CONSTAR QUE EL COMISIONADO PERMANECIO DEL 14 AL 15 de Noviembre



DIRECCIÓN
JURÍDICA

Natanael Hernández Pita
Director Jurídica

NOMBRE, CARGO Y FIRMA DE LA AUTORIDAD,
TITULAR DE LA DEPENDENCIA O ENTIDAD

NOTA: EN CASO DE VISITAR DOS O MAS LUGARES UTILIZAR EL REVERSO CON LOS MISMOS DATOS DE ESTA CONSTANCIA.
PRINCIPIO LOMA BONITA, OAX. DESPRENDER AQUI

DESPRENDER AQUI

DESPRENDER AQUI

RECIBO OFICIAL

RECIBI DE LA CAJA DE LA UNIDAD ADMINISTRATIVA LA CANTIDAD DE \$1400.00 (MIL CUATROCIENTOS PESOS 00/100 M.N.)
POR CONCEPTO DE 2 DÍAS(S) DE VIATICOS PARA EL DESEMPEÑO DE LA COMISIÓN AUTORIZADA.

NÚMERO: CJGEO/CLEO/0055/2019
FECHA: 13/11/2019

RECIBI EFECTIVO

ENTREGUE

Vo.Bo.

AUTORIZO

HEVA890722

ADRIAN HERNANDEZ VASQUEZ
NOMBRE Y R.F.C. DEL COMISIONADO

L.A. JORGE ELEAZAR CORDERO TELLO
RESPONSABLE DEL AREA ADMINISTRATIVA

LIC. SERGIO PEREZ GOODPAR
JEFE DE LA UNIDAD ADMINISTRATIVA

LIC. JOSE OCTAVIO TINAJERO ZENIL
TITULAR DE LA DEPENDENCIA

ESTE FORMATO NO TENDRA VALIDEZ SI PRESENTA TACHADURAS O ENMIENDAS

INFORME DE COMISIÓN

NÚMERO DE ORDEN DE COMISIÓN Y PAGO DE VIÁTICOS: CJGEO/CLEO/0055/2019		FECHA: Martes, 19 de noviembre de 2019	
NOMBRE DEL COMISIONADO: ADRIAN HERNÁNDEZ VÁSQUEZ			
CATEGORÍA: ADMINISTRATIVO		ÁREA DE ADSCRIPCIÓN: DEPARTAMENTO TÉCNICO	
LUGAR DE LA COMISIÓN: LOMA BONITA		REGIÓN: PAPALOAPAM	
OBJETO DE LA COMISIÓN: GEORREFERENCIAR LÍMITES ESTATALES EN LA COLINDANCIA DEL MUNICIPIO DE LOMA BONITA CON EL ESTADO DE VERACRUZ.			
PRESENTARSE CON: AUTORIDAD MUNICIPAL			
PERIODO DE LA COMISIÓN: DEL 14 AL 15 DE NOVIEMBRE DE 2019			
CUOTA DIARIA: \$700.00		IMPORTE TOTAL: \$1,400.00	
MEDIO DE TRANSPORTE UTILIZADO: VEHICULO OFICIAL, CAMIONETA FORD, F-150 4X4, PLACAS RW35992, MODELO 2010			

INFORME:

DANDO CONTINUIDAD A LOS TRABAJOS REALIZADOS DURANTE LOS DÍAS 12 Y 13 DE NOVIEMBRE EN EL MUNICIPIO DE LOMA BONITA OAXACA:

EL DIA JUEVES 14 DE NOVIEMBRE SIENDO A LAS 9:00 HORAS DE LA MAÑANA NOS REUNIMOS EN EL PALACIO MUNICIPAL CON EL AUXILIAR ADMINISTRATIVO DE LA SINDICATURA MUNICIPAL, DE DONDE PARTIMOS A BORDO DE VEHICULO OFICIAL AL EJIDO SANTA SOFIA LOMA BONITA EN DONDE NOS ENTREVISTAMOS CON EL SUPLENTE DEL AGENTE MUNICIPAL DE ESE POBLADO, QUIEN DESPUES DE EXPONERLE NUESTRO PLAN DE TRABAJO ACCEDIO A LLEARNOS A LA UBICACIÓN DE DOS VERTICES DE LA LINEA LIMITROFE, ESTOS VERTICES SE UBICAN ENTRE EL EJIDO SAN JOSE CHILAPÁ, PLAYA VICENTE VERACRUZ Y EL EJIDO DE SANTA SOFIA LOMA BONITA DE OAXACA, ESTOS PUNTOS SE GEORREFERENCIARON CON EQUIPO GPS CON UNA TOMA DE LECTURA EN MODO ESTÁTICO DURANTE UNA HORA CADA UNA. TERMINADOS LOS TRABAJOS EN ESTA LOCALIDAD NOS TRASLADAMOS AL EJIDO SANTA SOFIA RIO PLAYA DE LOMA BONITA EN DONDE NOS ENTREVISTAMOS CON UN EJIDATARIO QUIEN ACCEDIO A LLEARNOS A UN VERTICE DE LA LINEA LIMITROFE EN DONDE CONVERGEN TRES EJIDOS: LA FLORENCIA PLAYA VICENTE VERACRUZ, LA ISLA SANTIAGO JOCOTEPEC OAXACA Y SANTA SOFIA RIO PLAYA OAXACA. ESTE PUNTO SE GEORREFERENCIO CON EQUIPO GPS CON UNA TOMA DE LECTURA EN MODO ESTÁTICO DURANTE UNA HORA, NO SE ENCONTRO MONUMENTACION YA QUE A DECIR DE LOS LUGAREÑOS EL RIO MANSO CAMBIA DE CURSO CADA AÑO POR LO QUE SE HA PERDIDO LA MONUMENTACION FISICA. SIENDO A LAS 17:00 HORAS DE LA TARDE DIMOS POR CONCLUIDO LOS TRABAJOS DE GEORREFERENCIACION EN CAMPO POR LO QUE NOS TRASLADAMOS AL CENTRO DEL MUNICIPIO DE LOMA BONITA EN DONDE NOS QUEDAMOS A PERNOCAR PARA CONTINUAR AL DIA SIGUIENTE.

DIA VIERNES 15 DE NOVIEMBRE A LAS 9:00 HORAS DE LA MAÑANA NOS REUNIMOS EN EL PALACIO MUNICIPAL DE LOMA BONITA CON LA SINDICO MUNICIPAL, DIRECTOR JURIDICO Y EL AUXILIAR ADMINISTRATIVO DE LA SINDICATURA MUNICIPAL, PARA LEVANTAR UNA MINUTA DE LOS TRABAJOS REALIZADOS EN EL MUNICIPIO, UNA VEZ REDACTADO LA MINUTA SE FIRMO POR TODOS LOS PRESENTES, ASI MISMO SE MANTUVO UNA REUNION CON EL DEPARTAMENTO DE COMUNICACIÓN SOCIAL DE ESTE MUNICIPIO PARA INFORMAR DE LOS AVANCES ECHOS EN EL TERRITORIO. NOS RETIRAMOS DEL PALACIO MUNICIPAL SIENDO A LAS 12:00 HORAS DEL MISMO DIA PARA EMPRENDER EL VIAJE DE RETORNO POR LA MISMA RUTA DE IDA.

SIENDO A LAS 22:00 HORAS DEL MISMO DIA ARRIBAMOS A LA CIUDAD DE OAXACA DE JUAREZ, DANDO CUMPLIMIENTO A LOS TRABAJOS ENCOMENDADOS, POR LO QUE SE DA POR CONCLUIDA LA COMISION.


ING. ADRIAN HERNÁNDEZ VÁSQUEZ

"2019, AÑO POR LA ERRADICACIÓN DE LA VIOLENCIA CONTRA LA MUJER"

OFICIO NÚMERO: C.L./0305/2019.

ASUNTO: Oficio de Comisión.

Tlaxiácat de Cabrera, Oaxaca, 13 de noviembre de 2019.

ING. ADRIÁN HERNÁNDEZ VÁSQUEZ
PERSONAL DE CONTRATO-CONFIANZA
PRESENTE.

Por necesidades del servicio, deberá permanecer 2 días más, en el Municipio de Loma Bonita, Oax., durante los días 14 y 15 de noviembre del presente año, con el objeto de georreferenciar límites estatales en la colindancia del Municipio de Loma Bonita con el Estado de Veracruz, Utilizando como medio de transporte la camioneta oficial marca Ford, tipo lobo, azul aperlado, modelo 2010, con placas de circulación RW35992, asignada a la Comisión de Límites del Estado de Oaxaca. Debiendo rendir el informe correspondiente al término de la Comisión.

Sin otro particular, reciba un cordial saludo.



COMISIÓN DE
LÍMITES DEL
ESTADO DE OAXACA

ATENTAMENTE
SUFRAGIO EFECTIVO. NO REELECCIÓN.
"EL RESPETO AL DERECHO AJENO ES LA PAZ"



ING. MARTÍN SÁNCHEZ RUÍZ
SECRETARIO DE LA COMISIÓN DE LÍMITES DEL ESTADO
DE OAXACA.

C.c.p.- MINUTARIO.

Recibí Original

Adrián Hernández Vásquez

13-Nov-2019

XUJPOD.EJEXEOMMM



GOBIERNO DEL ESTADO DE OAXACA
SECRETARÍA DE FINANZAS
ORDEN DE COMISIÓN Y PAGO DE VIATICOS

NÚMERO: CJGEO/CLEO/0057/2019

CLAVE PRESUPUESTARIA: 12100410706000001-375374EAAA0419

DEPENDENCIA O ENTIDAD: COMISION DE LIMITES DEL ESTADO DE OAXACA

AUTORIZACIÓN DE LA COMISIÓN

FECHA: 13/11/2019

NOMBRE DEL COMISIONADO: FAUSTO ADALBERTO MARTINEZ ENRIQUEZ

CATEGORÍA: ANALISTA PROGRAMADOR - CONTRATO-CONFIANZA - 2y1201

ADSCRITO A LA: COMISIÓN DE LÍMITES DEL ESTADO DE OAXACA

LUGAR DE COMISIÓN: LOMA BONITA (PAPALOAPÁN)

OBJETO DE LA COMISIÓN: EN APOYO A LOS COMPATROS QUE SE ENCUENTRAN EN EL MUNICIPIO DE LOMA BONITA, OAX.

DEBERA PRESENTARSE CON: AUTORIDADES MUNICIPALES Y AGRARIAS

OTROS LUGARES: N/A

PERÍODO DEL: 14/11/2019 AL 15/11/2019 CUOTA DIARIA: \$700.00 (SETECIENTOS PESOS 00/100 M.N.)

MEDIO DE TRANSPORTE UTILIZAR: VEHÍCULO OFICIAL () PLACAS DEL VEHÍCULO:

AUTOBUS(X)

DTRO ()

ESPECIFIQUE: AUTOBUS A PAPALOAPÁN

SELLO DE LA UNIDAD RESPONSABLE

REQUISITAR SIN DESPRENDER

ING. MARTIN SANCHEZ RUIZ

TITULAR DE LA UNIDAD RESPONSABLE

REQUISITAR SIN DESPRENDER

COMISIÓN DE
LÍMITES DEL

CONSTANCIA DE COMISIÓN

ESTADO DE ~~Oaxaca~~ Bonita, Oax a 15 de Noviembre DE 2019

HAGO CONSTAR QUE EL COMISIONADO PERMANECIO DEL 14 AL 15 de Noviembre



DIRECCIÓN
JURÍDICA

Natahael Hernández Fito
DIRECTOR JURÍDICO

NOMBRE, CARGO Y FIRMA DE LA AUTORIDAD,
TITULAR DE LA DEPENDENCIA O ENTIDAD

NOTA: EN CASO DE VISITAR DOS O MAS LUGARES UTILIZAR EL REVERSO CON LOS MISMOS DATOS DE ESTA CONSTANCIA.

DESPRENDER AQUI

DESPRENDER AQUI

DESPRENDER AQUI

MUNICIPIO LOMA BONITA, OAX

RECIBO OFICIAL

RECIBI DE LA CAJA DE LA UNIDAD ADMINISTRATIVA LA CANTIDAD DE \$1400.00 (MIL CUATROCIENTOS PESOS 00/100 M.N.)
POR CONCEPTO DE 2 DIA(S) DE VIATICOS PARA EL DESEMPEÑO DE LA COMISION AUTORIZADA.

NÚMERO: CJGEO/CLEO/0057/2019
FECHA: 13/11/2019

RECIBI EFECTIVO

ENTRÉQUE

Vo.Bo.

AUTORIZO

FAUSTO ADALBERTO MARTINEZ ENRIQUEZ
NOMBRE Y R.F.C. DEL COMISIONADO

L.A. JORGE ELIAZAR CORDERO TELLO
RESPONSABLE DEL AREA ADMINISTRATIVA

LIC. SERGIO PEREZ GOOPAR
JEFE DE LA UNIDAD ADMINISTRATIVA

LIC. JOSE OCTAVIO TINAJERO ZENIL
TITULAR DE LA DEPENDENCIA

ESTE FORMATO NO TENDRA VALIDEZ SI PRESENTA TACHADURAS O ENMENDADURAS

INFORME DE COMISIÓN

NÚMERO DE ORDEN DE COMISIÓN Y PAGO DE VIÁTICOS: CJGEO/CLEO/0057/2019		FECHA: MARTES, 19 DE NOVIEMBRE DE 2019	
NOMBRE DEL COMISIONADO: FAUSTO ADALBERTO MARTÍNEZ ENRÍQUEZ			
CATEGORÍA: ANALISTA PROGRAMADOR		ÁREA DE ADSCRIPCIÓN: DEPARTAMENTO JURÍDICO	
LUGAR DE LA COMISIÓN: MUNICIPIO DE LOMA BONITA		REGIÓN: PAPALOAPAM	
OBJETO DE LA COMISIÓN: APOYO EN LA GEORREFERENCIACIÓN DE LÍMITES ESTATALES EN LA COLINDANCIA DEL MUNICIPIO DE LOMA BONITA CON EL ESTADO DE VERACRUZ.			
PRESENTARSE CON: AUTORIDAD MUNICIPAL			
PERIODO DE LA COMISIÓN: DEL 14 AL 15 DE NOVIEMBRE DE 2019			
CUOTA DIARIA: \$700.00		IMPORTE TOTAL: \$1,400.00	
MEDIO DE TRANSPORTE UTILIZADO: TRANSPORTE TERRESTRE DEL SERVICIO PÚBLICO			

INFORME:

SIGUIENDO LAS INDICACIONES ENCOMENDADAS PARA EL AVANCE DE TRABAJOS TÉCNICOS EN LA LÍNEA LÍMITROFE OAXACA-VERACRUZ NOS PRESENTAMOS EL DÍA JUEVES 14 DE NOVIEMBRE EN EL PALACIO MUNICIPAL DE LOMA BONITA A LAS 9:00 HORAS PARA APOYAR A LOS COMPAÑEROS DEL ÁREA TÉCNICA, QUIENES YA NOS ESTABAN ESPERANDO CON EL AUXILIAR ADMINISTRATIVO DE LA SINDICATURA MUNICIPAL, DE DONDE PARTIMOS A BORDO DE VEHÍCULO OFICIAL AL EJIDO SANTA SOFÍA LOMA BONITA EN DONDE NOS ENTREVISTAMOS CON EL SUPLENTE DEL AGENTE MUNICIPAL DE ESE POBLADO, QUIEN DESPUÉS DE EXPONERLE NUESTRO PLAN DE TRABAJO ACCEDIO A LLEARNOS A LA UBICACIÓN DE DOS VERTICES DE LA LINEA LIMITROFE, ESTOS VERTICES SE UBICAN ENTRE EL EJIDO SAN JOSE CHILAPA, PLAYA VICENTE VERACRUZ Y EL EJIDO DE SANTA SOFÍA LOMA BONITA DE OAXACA, ESTOS PUNTOS SE GEORREFERENCIARON CON EQUIPO GPS CON UNA TOMA DE LECTURA EN MODO ESTÁTICO DURANTE UNA HORA CADA UNA, TERMINADOS LOS TRABAJOS EN ESTA LOCALIDAD NOS TRASLADAMOS AL EJIDO SANTA SOFÍA RÍO PLAYA DE LOMA BONITA EN DONDE NOS ENTREVISTAMOS CON UN EJIDATARIO QUIEN ACCEDIO A LLEARNOS A UN VERTICE DE LA LINEA LÍMITROFE EN DONDE CONVERGEN TRES EJIDOS: LA FLORENCIA PLAYA VICENTE VERACRUZ, LA ISLA SANTIAGO JOCOTEPEC OAXACA Y SANTA SOFÍA RÍO PLAYA OAXACA, ESTE PUNTO SE GEORREFERENCIO CON EQUIPO GPS CON UNA TOMA DE LECTURA EN MODO ESTÁTICO DURANTE UNA HORA, NO SE ENCONTRO MONUMENTACIÓN YA QUE A DECIR DE LOS LUGAREÑOS EL RÍO MANSO CAMBIA DE CURSO CADA AÑO POR LO QUE SE HA PERDIDO LA MONUMENTACIÓN FÍSICA, SIENDO A LAS 17:00 HORAS DE LA TARDE DIMOS POR CONCLUIDO LOS TRABAJOS DE GEORREFERENCIACIÓN EN CAMPO POR LO QUE NOS TRASLADAMOS AL CENTRO DEL MUNICIPIO DE LOMA BONITA EN DONDE NOS QUEDAMOS A PERNOCTAR PARA CONTINUAR AL DÍA SIGUIENTE.

EL DÍA VIERNES 15 DE NOVIEMBRE A LAS 9:00 HORAS DE LA MAÑANA NOS REUNIMOS EN EL PALACIO MUNICIPAL DE LOMA BONITA CON LA SINDICO MUNICIPAL, EL DIRECTOR JURIDICO Y EL AUXILIAR ADMINISTRATIVO DE LA SINDICATURA MUNICIPAL, PARA LEVANTAR UNA MINUTA DE LOS TRABAJOS REALIZADOS EN EL MUNICIPIO, UNA VEZ REDACTADA LA MINUTA SE FIRMO POR TODOS LOS PRESENTES Y SE DA POR CONCLUIDO LA REUNION DE ESE DIA, NOS RETIRAMOS DEL PALACIO MUNICIPAL SIENDO A LAS 12:00 HORAS DEL MISMO DIA PARA EMPRENDER EL VIAJE DE RETORNO.

SIENDO A LAS 22:00 HORAS DEL MISMO DIA ARRIVAMOS A LA CIUDAD DE OAXACA DE JUAREZ, DANDO CUMPLIMIENTO A LOS TRABAJOS ENCOMENDADOS, POR LO QUE SE DA POR CONCLUIDA LA COMISION.

ARQ. FAUSTO ADALBERTO MARTÍNEZ ENRÍQUEZ

"2019, AÑO POR LA ERRADICACIÓN DE LA VIOLENCIA CONTRA LA MUJER"

OFICIO NÚMERO: C.L./0307/2019.

ASUNTO: Oficio de Comisión.

Tlalixtac de Cabrera, Oaxaca, 13 de noviembre de 2019.

C. FAUSTO ADALBERTO MARTÍNEZ ENRÍQUEZ
PERSONAL DE CONTRATO-CONFIANZA
PRESENTE.

Por medio del presente, hago de su conocimiento que saldrá de comisión, al Municipio de Loma Bonita, Oax., en apoyo a los compañeros que se encuentran en ese Municipio, durante los días 14 y 15 de noviembre del presente año, con el objeto de georreferenciar límites estatales en la colindancia del Municipio de Loma Bonita con el Estado de Veracruz, usando el medio de transporte terrestre del servicio público. Debiendo rendir el informe correspondiente al término de la Comisión.

Sin otro particular, reciba un cordial saludo.



2016-2022
COMISIÓN DE
LÍMITES DEL
ESTADO DE OAXACA

ATENTAMENTE
SUFRAGIO EFECTIVO. NO REELECCIÓN.
"EL RESPETO AL DERECHO AJENO ES LA PAZ"

ING. MARTÍN SÁNCHEZ RUÍZ
SECRETARIO DE LA COMISIÓN DE LÍMITES DEL ESTADO
DE OAXACA.

C.c.p.- MINUTARIO.

Recibi: Original
13/11/19

www.oaxaca.gob.mx



GOBIERNO DEL ESTADO DE OAXACA
SECRETARÍA DE FINANZAS
ORDEN DE COMISIÓN Y PAGO DE VIATICOS

NÚMERO: CJGEO/CLEO/0058/2019

CLAVE PRESUPUESTARIA: 12100410706000001-375374AEAAA0419

DEPENDENCIA O ENTIDAD: COMISION DE LIMITES DEL ESTADO DE OAXACA

AUTORIZACIÓN DE LA COMISIÓN

FECHA: 13/11/2019

NOMBRE DEL COMISIONADO: MARITZA MERLIN CERVANTES

CATEGORÍA: M.M.Y.S. - JEFE DE DEPARTAMENTO 17A.-001702A

ADSCRITO A LA: COMISION DE LIMITES DEL ESTADO DE OAXACA

LUGAR DE COMISIÓN: LOMA BONITA (PAPALDAPAM)

OBJETO DE LA COMISIÓN: EN APOYO A LOS COMPAÑEROS QUE SE ENCUENTRAN EN EL MUNICIPIO DE LOMA BONITA, OAX.

DEBERÁ PRESENTARSE CON: AUTORIDADES MUNICIPALES Y AGRARIAS

OTROS LUGARES: N/A

PERÍODO DEL: 14/11/2019 AL: 15/11/2019 CUOTA DIARIA: \$700.00 (SETECIENTOS PESOS 00/100 M.N.)

MEDIO DE TRANSPORTE UTILIZADO: VEHICULO OFICIAL () PLACAS DEL VEHICULO:

AUTOBUS(X)

OTRO ()

ESPECIFIQUE: AUTOBUS A PAPALDAPAM

SELLO DE LA UNIDAD RESPONSABLE

REQUISITAR SIN DESPRENDER
2019-2022

ING. MARTIN SANCHEZ RUIZ

TITULAR DE LA UNIDAD RESPONSABLE

REQUISITAR SIN DESPRENDER

COMISIÓN DE CONSTANCIA DE COMISIÓN

LIMA BONITA, Oax. a 15 de Noviembre de 2019

HAGO CONSTAR QUE EL COMISIONADO PERMANECIÓ DEL 14 al 15 de Noviembre



DIRECCIÓN
JURÍDICA

NOTA: EN CASO DE VISITAR DOS O MAS LUGARES UTILIZAR EL REVERSO CON LOS MISMOS DATOS DE ESTA CONSTANCIA.

DESPRENDER AQUÍ

DESPRENDER AQUÍ

DESPRENDER AQUÍ

Nataniel Hernandez Pita
Director Jurídico

NOMBRE, CARGO Y FIRMA DE LA AUTORIDAD,
TITULAR DE LA DEPENDENCIA O ENTIDAD

MUNICIPIO LOMA BONITA, OAX.
2019 - 2021

RECIBO OFICIAL

RECIBE DE LA CAJA DE LA UNIDAD ADMINISTRATIVA LA CANTIDAD DE \$1400.00 (MIL CUATROCIENTOS PESOS 00/100 M.N.)
POR CONCEPTO DE 2 DIA(S) DE VIATICOS PARA EL DESEMPEÑO DE LA COMISIÓN AUTORIZADA.

NÚMERO: CJGEO/CLEO/0058/2019

FECHA: 13/11/2019

RECIBE EFECTIVO

ENTREGUÉ

Vo.Ba.

AUTORIZO

MARITZA MERLIN CERVANTES

NOMBRE Y R.F.C. DEL COMISIONADO

L.A. JORGE ELEAZAR CORDERO TELLO

RESPONSABLE DEL AREA ADMINISTRATIVA

LIC. SERGIO PÉREZ GOOPAR

JEFE DE LA UNIDAD ADMINISTRATIVA

LIC. JOSE OCTAVIO TINAJERO ZENIL

TITULAR DE LA DEPENDENCIA

INFORME DE COMISIÓN

NÚMERO DE ORDEN DE COMISIÓN Y PAGO DE VIÁTICOS: CJGE0/CLE0/0058/2019		FECHA: martes, 19 de noviembre de 2019	
NOMBRE DEL COMISIONADO: MARITZA MERLÍN CERVANTES			
CATEGORÍA: JEFE DEL DEPARTAMENTO TÉCNICO		ÁREA DE ADSCRIPCIÓN: DEPARTAMENTO TÉCNICO	
LUGAR DE LA COMISIÓN: MUNICIPIO DE LOMA BONITA		REGIÓN: PAPALDAPAM	
OBJETO DE LA COMISIÓN: APOYO EN LA GEORREFERENCIACIÓN DE LÍMITES ESTATALES EN LA COLINDANCIA DEL MUNICIPIO DE LOMA BONITA CON EL ESTADO DE VERACRUZ.			
PRESENTARSE CON: AUTORIDAD MUNICIPAL			
PERIODO DE LA COMISIÓN: DEL 14 AL 15 de noviembre de 2019			
CUOTA DIARIA: \$700.00		IMPORTE TOTAL: \$1,400.00	
MEDIO DE TRANSPORTE UTILIZADO: TRANSPORTE TERRESTRE DEL SERVICIO PÚBLICO			

INFORME:

SIGUIENDO LAS INDICACIONES ENCOMENDADAS PARA EL AVANCE DE TRABAJOS TÉCNICOS EN LA LÍNEA LÍMITROFE OAXACA-VERACRUZ NOS PRESENTAMOS EL DÍA JUEVES 14 DE NOVIEMBRE EN EL PALACIO MUNICIPAL DE LOMA BONITA A LAS 9:00 HORAS PARA APOYAR A LOS COMPAÑEROS DEL ÁREA TÉCNICA, QUIENES YA NOS ESTABAN ESPERANDO CON EL AUXILIAR ADMINISTRATIVO DE LA SINDICATURA MUNICIPAL, DE DONDE PARTIMOS A BORDO DE VEHICULO OFICIAL AL EJIDO SANTA SOFIA LOMA BONITA EN DONDE NOS ENTREVISTAMOS CON EL SUPLENTE DEL AGENTE MUNICIPAL DE ESE POBLADO, QUIEN DESPUES DE EXPONERLE NUESTRO PLAN DE TRABAJO ACCEDIO A LLEARNOS A LA UBICACIÓN DE DOS VERTICES DE LA LINEA LIMITROFE, ESTOS VERTICES SE UBICAN ENTRE EL EJIDO SAN JOSE CHILAPA, PLAYA VICENTE VERACRUZ Y EL EJIDO DE SANTA SOFIA LOMA BONITA DE OAXACA, ESTOS PUNTOS SE GEORREFERENCIARON CON EQUIPO GPS CON UNA TOMA DE LECTURA EN MODO ESTATICO DURANTE UNA HORA CADA UNA. TERMINADOS LOS TRABAJOS EN ESTA LOCALIDAD NOS TRASLADAMOS AL EJIDO SANTA SOFIA RIO PLAYA DE LOMA BONITA EN DONDE NOS ENTREVISTAMOS CON UN EJIDATARIO QUIEN ACCEDIO A LLEARNOS A UN VERTICE DE LA LINEA LIMITROFE EN DONDE CONVERGEN TRES EJIDOS: LA FLORENCIA PLAYA VICENTE VERACRUZ, LA ISLA SANTIAGO JOCOTEPEC OAXACA Y SANTA SOFIA RIO PLAYA OAXACA. ESTE PUNTO SE GEORREFERENCIO CON EQUIPO GPS CON UNA TOMA DE LECTURA EN MODO ESTATICO DURANTE UNA HORA, NO SE ENCONTRO MONUMENTACION YA QUE A DECIR DE LOS LUGAREÑOS EL RIO MANSO CAMBIA DE CURSO CADA AÑO POR LO QUE SE HA PERDIDO LA MONUMENTACION FISICA. SIENDO A LAS 17:00 HORAS DE LA TARDE DIMOS POR CONCLUIDO LOS TRABAJOS DE GEORREFERENCIACION EN CAMPO POR LO QUE NOS TRASLADAMOS AL CENTRO DEL MUNICIPIO DE LOMA BONITA EN DONDE NOS QUEDAMOS A PERNOCTAR PARA CONTINUAR AL DIA SIGUIENTE.

EL DIA VIERNES 15 DE NOVIEMBRE A LAS 9:00 HORAS DE LA MAÑANA NOS REUNIMOS EN EL PALACIO MUNICIPAL DE LOMA BONITA CON LA SINDICO MUNICIPAL, EL DIRECTOR JURIDICO Y EL AUXILIAR ADMINISTRATIVO DE LA SINDICATURA MUNICIPAL, PARA LEVANTAR UNA MINUTA DE LOS TRABAJOS REALIZADOS EN EL MUNICIPIO, UNA VEZ REDACTADA LA MINUTA SE FIRMO POR TODOS LOS PRESENTES Y SE DA POR CONCLUIDO LA REUNION DE ESE DIA. NOS RETIRAMOS DEL PALACIO MUNICIPAL SIENDO A LAS 12:00 HORAS DEL MISMO DIA PARA EMPRENDER EL VIAJE DE RETORNO.

SIENDO A LAS 22:00 HORAS DEL MISMO DIA ARRIVAMOS A LA CIUDAD DE OAXACA DE JUAREZ, DANDO CUMPLIMIENTO A LOS TRABAJOS ENCOMENDADOS, POR LO QUE SE DA POR CONCLUIDA LA COMISION.

"2019, AÑO POR LA ERRADICACIÓN DE LA VIOLENCIA CONTRA LA MUJER"

OFICIO NÚMERO: C.L./0308/2019.


ASUNTO: Oficio de Comisión.

Tlalixtác de Cabrera, Oaxaca, 13 de noviembre de 2019.

ARQ. MARITZA MERLÍN CERVANTES
JEFA DEL DEPARTAMENTO TÉCNICO
PRESENTE.

Por medio del presente, hago de su conocimiento que saldrá de comisión, al Municipio de Loma Bonita, Oax., en apoyo a los compañeros que se encuentran en ese Municipio, durante los días 14 y 15 de noviembre del presente año, con el objeto de georreferenciar límites estatales en la colindancia del Municipio de Loma Bonita con el Estado de Veracruz, usando el medio de transporte terrestre del servicio público. Debiendo rendir el informe correspondiente al término de la Comisión.

Sin otro particular, reciba un cordial saludo.



2018-2022

COMISIÓN DE
LÍMITES DEL


• ESTADO DE OAXACA

ATENTAMENTE
SUFRAGIO EFECTIVO. NO REELECCIÓN.
"EL RESPETO AL DERECHO AJENO ES LA PAZ"


ING. MARTÍN SÁNCHEZ RUÍZ

SECRETARIO DE LA COMISIÓN DE LÍMITES DEL ESTADO
DE OAXACA.

C.c.p.- MINUTARIO.

Recibido Original
14/11/19


XUQOD ECEXEO M M M