

VIATIC

002



**GOBIERNO DEL ESTADO DE OAXACA
SECRETARÍA DE FINANZAS
ORDEN DE COMISIÓN Y PAGO DE VIATICOS**

NÚMERO: CJGEO/CLEO/0019/2019

CLAVE PRESUPUESTARIA: 12100410705000001-375374EAAFB0118

DEPENDENCIA O ENTIDAD: COMISION DE LIMITES DEL ESTADO DE OAXACA

AUTORIZACIÓN DE LA COMISIÓN

FECHA: 06/05/2019

NOMBRE DEL COMISIONADO: JOSE MANUEL MEJIA LUIS

CATEGORÍA: AUXILIAR - CONTRATO: CONFIANZA - 2Y0105

ADSCRITO A LA: COMISION DE LIMITES DEL ESTADO DE OAXACA

LUGAR DE COMISIÓN: LOMA BONITA (PAPALOAPAM)

OBJETO DE LA COMISIÓN: PARTICIPAR EN REUNIONES CON LAS AUTORIDADES MUNICIPALES

DEBERA PRESENTARSE CON: AUTORIDADES MUNICIPALES

OTROS LUGARES: SAN JUAN BAPTISTA, TUXTEPEC

PERÍODO DEL: 08/05/2019 AL 09/05/2019 CUOTA DIARIA: \$700.00 (SETECIENTOS PESOS 00/100 M.N.)

MEDIO DE TRANSPORTE A UTILIZAR: VEHÍCULO OFICIAL () PLACAS DEL VEHÍCULO:

AUTOBUS(X)

OTRO ()

ESPECIFIQUE: AUTOBUSES DE ORIENTE

SELLO DE LA UNIDAD RESPONSABLE
REQUISITAR SIN DESPRENDER

ING. MARTÍN SANCHEZ RUIZ
TITULAR DE LA UNIDAD RESPONSABLE
REQUISITAR SIN DESPRENDER

CONSTANCIA DE COMISIÓN

Loma Bonita, Oaxaca a 08 de Mayo de 2019

HAGO CONSTAR QUE EL COMISIONADO PERMANECIO DEL 08 de Mayo AL 09 de Mayo de 2019



DIRECCIÓN
JURÍDICA
SELLO

MUNICIPIO LOMA BONITA, OAX.
2019-2021

NOTA: EN CASO DE VISITAR DOS O MAS LUGARES UTILIZAR EL REVERSO CON LOS MISMOS DATOS DE ESTA CONSTANCIA.

DESPRENDER AQUÍ

DESPRENDER AQUÍ

NOMBRE, CARGO Y FIRMA DE LA AUTORIDAD,
TITULAR DE LA DEPENDENCIA O ENTIDAD

DESPRENDER AQUÍ

RECIBO OFICIAL

NÚMERO: CJGEO/CLEO/0019/2019
FECHA: 08/05/2019

RECIBI DE LA CAJA DE LA UNIDAD ADMINISTRATIVA LA CANTIDAD DE \$1400.00 (MIL CUATROCIENTOS PESOS 00/100 M.N.)
POR CONCEPTO DE 2 DIA(S) DE VIATICOS PARA EL DESEMPEÑO DE LA COMISION AUTORIZADA.

RECIBI EFECTIVO

ENTREGUE

Vo.Bo.

AUTORIZO

MEJM920215
JOSE MANUEL MEJIA LUIS
NOMBRE Y R.F.C. DEL COMISIONADO

L.A. JORGE ELZAR CORDERO TELLO
RESPONSABLE DEL AREA ADMINISTRATIVA

LIC. SERGIO PEREZ GOOPAR
JEFE DE LA UNIDAD ADMINISTRATIVA

LIC. JOSE OCTAVIO TINAJERO ZENIL
TITULAR DE LA DEPENDENCIA

INFORME DE COMISIÓN


NÚMERO DE ORDEN DE COMISIÓN Y PAGO DE VIÁTICOS: CJGEO/CLEO/0019/2019		FECHA: VIERNES, 10 DE MAYO DE 2019	
NOMBRE DEL COMISIONADO: JOSÉ MANUEL MEJÍA LUIS			
CATEGORÍA: ADMINISTRATIVO		ÁREA DE ADSCRIPCIÓN: DEPARTAMENTO JURÍDICO	
LUGAR DE LA COMISIÓN: MUNICIPIOS DE LOMA BONITA Y SAN JUAN BAPTISTA TUXTEPEC		REGIÓN: PAPALOAPÁN	
OBJETO DE LA COMISIÓN: LLEVAR A CABO REUNIONES INFORMATIVAS Y RECOPIACIÓN DE INFORMACIÓN CON LAS AUTORIDADES MUNICIPALES SOBRE SUS LÍMITES TERRITORIALES.			
PRESENTARSE CON: AUTORIDAD MUNICIPAL			
PERIODO DE LA COMISIÓN: DEL 08 AL 09 DE MAYO DE 2019			
CUOTA DIARIA: \$700.00		IMPORTE TOTAL: \$1,400.00	
MEDIO DE TRANSPORTE UTILIZADO: AUTOBÚS			

INFORME:

EL DÍA MARTES 7 DE MAYO A LAS 23:30 HRS. SALIMOS A BORDO DE AUTOBÚS DE LA LÍNEA ADO PARA DIRIGIRNOS AL MUNICIPIO DE LOMA BONITA, A DONDE EL DÍA MIÉRCOLES 8 DEL MISMO MES A LAS 10:00 SOSTUVIMOS UNA REUNIÓN CON PARTE DEL CABILDO DEL MUNICIPIO A QUIENES LES PRESENTAMOS EL MATERIAL QUE PARA ESE FIN SE PREPARÓ, EN EL QUE SE MUESTRAN LOS LÍMITES DE SU MUNICIPIO Y DEL ESTADO SEGÚN EL MARCO GEOSTADÍSTICO DEL INEGI Y POLÍGONOS AGRARIOS CERTIFICADOS DE RAN, A LO CUAL MANIFESTARON QUE CONOCEN LOS LÍMITES Y LA UBICACIÓN DE LAS MOJÓNERAS Y QUE ESTÁN EN LA MEJOR DISPOSICIÓN PARA TRABAJAR EN COORDINACIÓN CON ESTA INSTITUCIÓN PARA LA IDENTIFICACIÓN DEL LÍMITE DEL ESTADO EN LA PARTE DE SU MUNICIPIO, TERMINANDO LA REUNIÓN A LAS 12:50 HRS. RETIRÁNDONOS DEL LUGAR PARA TRASLADARNOS AL MUNICIPIO DE SAN JUAN BAPTISTA TUXTEPEC A DONDE LLEGAMOS A LAS 15:00 HORAS PARA BUSCAR ALOJAMIENTO Y PREPARARNOS PARA LA REUNIÓN EN ESE MUNICIPIO DEL SIGUIENTE DÍA.

EL DÍA JUEVES 9 NOS DIMOS CITA EN EL PALACIO MUNICIPAL A LAS 10:00 HRS. EN DONDE SOSTUVIMOS UNA REUNIÓN CON PARTE DEL CABILDO DEL MUNICIPIO A QUIENES LES PRESENTAMOS EL MATERIAL QUE PARA ESE FIN SE PREPARÓ, EN EL QUE SE MUESTRAN LOS LÍMITES DE SU MUNICIPIO Y DEL ESTADO SEGÚN EL MARCO GEOSTADÍSTICO DEL INEGI Y POLÍGONOS AGRARIOS CERTIFICADOS DE RAN, A LO CUAL MANIFESTARON QUE LA DIRECCIÓN DE DESARROLLO URBANO ELABORÓ CARTOGRAFÍA DEL MUNICIPIO LA CUAL SE ENCUENTRA DISPONIBLE EN LA PAGINA DEL MUNICIPIO Y QUE LOS LÍMITES TERRITORIALES DEL MUNICIPIO EN LA COLINDANCIA CON ESTADO DE VERACRUZ LA MARCA EN UNA PARTE EL RIO PAPALOAPÁN Y EL ARROYO OBISPO, TERMINANDO LA REUNIÓN A LAS 11:45 HRS. PARA POSTERIORMENTE A LAS 15:00 RETORNAR A BORDO DE UN VEHÍCULO DE LA LÍNEA CUENCA A LA CIUDAD DE OAXACA, LLEGANDO A LAS 21:45 DEL MISMO DÍA.

CON LO QUE TERMINADOS LOS TRABAJOS ENCOMENDADOS SE DA POR TERMINADA LA COMISIÓN.


LIC. JOSÉ MANUEL MEJÍA LUIS

"2019, AÑO POR LA ERRADICACIÓN DE LA VIOLENCIA CONTRA LA MUJER"

OFICIO NÚMERO: C.L./084/2019.

ASUNTO: Oficio de Comisión.

Tlaxiáctac de Cabrera, Oaxaca, 06 de mayo de 2019.

LIC. JOSÉ MANUEL MEJÍA LUIS
PERSONAL DEL DEPARTAMENTO JURÍDICO
PRESENTE.

Por medio del presente, hago de su conocimiento que saldrá de comisión, a los municipios de Loma Bonita y San Juan Bautista Tuxtepec, Oax., durante los días 08 y 09 de mayo del presente año, con el objeto de participar en reuniones con las autoridades municipales de los citados municipios, usando el medio de transporte terrestre del servicio público. Debiendo rendir el informe correspondiente al término de la Comisión.

Sin otro particular, reciba un cordial saludo.

ATENTAMENTE
SUFRAGIO EFECTIVO. NO REELECCIÓN.
"EL RESPETO AL DERECHO AJENO ES LA PAZ"

ING. MARTÍN SÁNCHEZ RUÍZ
SECRETARIO DE LA COMISIÓN DE LÍMITES DEL ESTADO
DE OAXACA.

C.C.D.- MINUTARIO.

Recibe Original
Jose Manuel Mejia Luis
06/05/19



**GOBIERNO DEL ESTADO DE OAXACA
SECRETARÍA DE FINANZAS
ORDEN DE COMISIÓN Y PAGO DE VIATICOS**

NÚMERO: CJGEO/CLEO/0020/2019
CLAVE PRESUPUESTARIA: 12100410705000001-375374EAAFB0118
DEPENDENCIA O ENTIDAD: COMISION DE LIMITES DEL ESTADO DE OAXACA

AUTORIZACIÓN DE LA COMISIÓN

FECHA: 06/05/2019
NOMBRE DEL COMISIONADO: FAUSTO ADALBERTO MARTINEZ ENRIQUEZ
ADSCRITO A LA: COMISIÓN DE LÍMITES DEL ESTADO DE OAXACA
OBJETO DE LA COMISIÓN: PARTICIPAR EN REUNIONES CON LAS AUTORIDADES MUNICIPALES
DEBERA PRESENTARSE CON: AUTORIDADES MUNICIPALES
OTROS LUGARES: SAN JUAN BAUTISTA TUXTEPEC
PERÍODO DEL: 08/05/2019 AL 09/05/2019 CUOTA DIARIA: \$700.00 (SETECIENTOS PESOS 00/100 M.N.)
MEDIO DE TRANSPORTE A UTILIZAR: VEHICULO OFICIAL () PLACAS DEL VEHICULO: AUTOBUS(X) OTRO ()
ESPECIFIQUE: AUTOBUSES DE ORIENTE

[Handwritten signature]

SELLO DE LA UNIDAD RESPONSABLE
REQUISITAR SIN DESPRENDER

ING. MARTIN SANCHEZ RUIZ
TITULAR DE LA UNIDAD RESPONSABLE
REQUISITAR SIN DESPRENDER

CONSTANCIA DE COMISIÓN

Loma Bonita, Oaxaca a *08 de Mayo* DE *2019*

HAGO CONSTAR QUE EL COMISIONADO PERMANECIO DEL *08 de Mayo* AL *09 de Mayo de 2019*



**DIRECCIÓN
JURÍDICA**

SELLO
MUNICIPIO LOMA BONITA, OAX.
2019 - 2024

*Lic. Natanael Hernández Pita
Director Jurídico del Ayuntamiento*

[Handwritten signature]

NOMBRE, CARGO Y FIRMA DE LA AUTORIDAD,
TITULAR DE LA DEPENDENCIA O ENTIDAD

NOTA: EN CASO DE VISITAR DOS O MAS LUGARES UTILIZAR EL REVERSO CON LOS MISMOS DATOS DE ESTA CONSTANCIA.

DESPRENDER AQUI

DESPRENDER AQUI

DESPRENDER AQUI

RECIBO OFICIAL

NUMERO: CJGEO/CLEO/0020/2019
FECHA: 06/05/2019

RECIBI DE LA CAJA DE LA UNIDAD ADMINISTRATIVA LA CANTIDAD DE \$1400.00 (MIL CUATROCIENTOS PESOS 00/100 M.N.)
POR CONCEPTO DE 2 DÍA(S) DE VIATICOS PARA EL DESEMPEÑO DE LA COMISION AUTORIZADA.

RECIBI EFECTIVO

ENTREGUE

Vó.Bo.

AUTORIZO

[Handwritten signature]

[Handwritten signature]

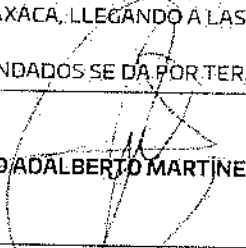
MAEF760906
FAUSTO ADALBERTO MARTINEZ ENRIQUEZ
NOMBRE Y R.F.C. DEL COMISIONADO

L.A. JORGE ELEZAR CORDERO TELLO
RESPONSABLE DEL AREA ADMINISTRATIVA

LIC. SERGIO PEREZ GOOPAR
JEFE DE LA UNIDAD ADMINISTRATIVA

LIC. JOSE OCTAVIO TINAJERO ZENIL
TITULAR DE LA DEPENDENCIA

INFORME DE COMISIÓN

NÚMERO DE ORDEN DE COMISIÓN Y PAGO DE VIÁTICOS: CJGEO/CLEO/0020/2019		FECHA: VIERNES, 10 DE MAYO DE 2019	
NOMBRE DEL COMISIONADO: FAUSTO ADALBERTO MARTÍNEZ ENRÍQUEZ			
CATEGORÍA: ANALISTA PROGRAMADOR		ÁREA DE ADSCRIPCIÓN: DEPARTAMENTO JURÍDICO	
LUGAR DE LA COMISIÓN: MUNICIPIOS DE LOMA BONITA Y SAN JUAN BAUTISTA TUXTEPEC		REGIÓN: PAPALOAPAN	
OBJETO DE LA COMISIÓN: LLEVAR A CABO REUNIONES INFORMATIVAS Y RECOPIACIÓN DE INFORMACIÓN CON LAS AUTORIDADES MUNICIPALES SOBRE SUS LÍMITES TERRITORIALES.			
PRESENTARSE CON: AUTORIDAD MUNICIPAL			
PERIODO DE LA COMISIÓN: DEL 08 AL 09 DE MAYO DE 2019			
CUOTA DIARIA: \$700.00		IMPORTE TOTAL: \$1,400.00	
MEDIO DE TRANSPORTE UTILIZADO: AUTOBÚS			
INFORME:			
<p>EL DÍA MARTES 7 DE MAYO A LAS 23:30 HRS. SALIMOS A BORDO DE AUTOBÚS DE LA LÍNEA ADO PARA DIRIGIRNOS AL MUNICIPIO DE LOMA BONITA, A DONDE EL DÍA MIÉRCOLES 8 DEL MISMO MES A LAS 10:00 SOSTUVIMOS UNA REUNIÓN CON PARTE DEL CABILDO DEL MUNICIPIO A QUIENES LES PRESENTAMOS EL MATERIAL QUE PARA ESE FIN SE PREPARÓ, EN EL QUE SE MUESTRAN LOS LÍMITES DE SU MUNICIPIO Y DEL ESTADO SEGÚN EL MARCO GEOESTADÍSTICO DEL INEGI Y POLÍGONOS AGRARIOS CERTIFICADOS DE RAÑ, A LO CUAL MANIFESTARON QUE CONOCEN LOS LÍMITES Y LA UBICACIÓN DE LAS MOJONERAS Y QUE ESTÁN EN LA MEJOR DISPOSICIÓN PARA TRABAJAR EN COORDINACIÓN CON ESTA INSTITUCIÓN PARA LA IDENTIFICACIÓN DEL LÍMITE DEL ESTADO EN LA PARTE DE SU MUNICIPIO, TERMINANDO LA REUNIÓN A LAS 12:50 HRS. RETIRÁNDONOS DEL LUGAR PARA TRASLADARNOS AL MUNICIPIO DE SAN JUAN BAUTISTA TUXTEPEC A DONDE LLEGAMOS A LAS 15:00 HORAS PARA BUSCAR ALOJAMIENTO Y PREPARARNOS PARA LA REUNIÓN EN ESE MUNICIPIO DEL SIGUIENTE DÍA.</p>			
<p>EL DÍA JUEVES 9 NOS DIMOS CITA EN EL PALACIO MUNICIPAL A LAS 10:00 HRS. EN DONDE SOSTUVIMOS UNA REUNIÓN CON PARTE DEL CABILDO DEL MUNICIPIO A QUIENES LES PRESENTAMOS EL MATERIAL QUE PARA ESE FIN SE PREPARÓ, EN EL QUE SE MUESTRAN LOS LÍMITES DE SU MUNICIPIO Y DEL ESTADO SEGÚN EL MARCO GEOESTADÍSTICO DEL INEGI Y POLÍGONOS AGRARIOS CERTIFICADOS DE RAÑ, A LO CUAL MANIFESTARON QUE LA DIRECCIÓN DE DESARROLLO URBANO ELABORÓ CARTOGRAFÍA DEL MUNICIPIO LA CUAL SE ENCUENTRA DISPONIBLE EN LA PAGINA DEL MUNICIPIO Y QUE LOS LÍMITES TERRITORIALES DEL MUNICIPIO EN LA COLINDANCIA CON ESTADO DE VERACRUZ LA MARCA EN UNA PARTE EL RÍO PAPALOAPAN Y EL ARROYO OBISPO, TERMINANDO LA REUNIÓN A LAS 11:45 HRS. PARA POSTERIORMENTE A LAS 15:00 RETORNAR A BORDO DE UN VEHÍCULO DE LA LÍNEA CUENCA A LA CIUDAD DE OAXACA, LLEGANDO A LAS 21:45 DEL MISMO DÍA.</p>			
CON LO QUE TERMINADOS LOS TRABAJOS ENCOMENDADOS SE DA POR TERMINADA LA COMISIÓN.			
<p>ARQ. FAUSTO ADALBERTO MARTÍNEZ ENRÍQUEZ</p> 			

OFICIO NÚMERO: C.L/085/2019.

ASUNTO: Oficio de Comisión.

Tlaxiactac de Cabrera, Oaxaca, 06 de mayo de 2019.

ARQ. FAUSTO ADALBERTO MARTÍNEZ ENRÍQUEZ
PERSONAL DEL DEPARTAMENTO JURÍDICO
PRESENTE.


Por medio del presente, hago de su conocimiento que saldrá de comisión, a los municipios de Loma Bonita y San Juan Bautista Tuxtepec, Oax., durante los días 08 y 09 de mayo del presente año, con el objeto de participar en reuniones con las autoridades municipales de los citados municipios, usando el medio de transporte terrestre del servicio público. Debiendo rendir el informe correspondiente al término de la Comisión.

Sin otro particular, reciba un cordial saludo.

ATENTAMENTE
SUFRAGIO EFECTIVO. NO REELECCIÓN.
"EL RESPETO AL DERECHO AJENO ES LA PAZ"



ING. MARTÍN SÁNCHEZ RUÍZ
SECRETARIO DE LA COMISIÓN DE LÍMITES DEL ESTADO
DE OAXACA.

Recibi Original
06/05/19


C.c.p. - MINUTARIO.