

Programa Anual de Trabajo 2025





Programa Anual de Trabajo 2025

Noviembre 2024



Contenido

I. Introducción	4
II. Diagnóstico	5
II.1 Recursos disponibles	7
II.2 Retos prioritarios	9
III. Actividades específicas	10
Objetivo 1	10
Objetivo 2	14
Objetivo 3	15
Objetivo 4	23
IV. Cronograma	24
V. Resultados	25
VI. Siglas y abreviaturas	26
VII. Anexos	27
Anexo 1.- Ejes Programáticos y Transversales del Plan Estatal de Desarrollo 2022-2028	27
Anexo 2.- Objetivos del PEEG 2023 – 2028	29
Anexo 3.- Consideraciones Adicionales	30
Calendario de sesiones	30

I. Introducción

En el marco del Sistema Nacional de Información Estadística y Geográfica (SNIEG), el 6 de agosto de 2023 se firmó el Convenio para la Constitución y Operación del Comité Estatal de Información Estadística y Geográfica de Oaxaca (CEIEG).

El 14 de agosto de 2023 se instaló e inició formalmente operaciones, con el compromiso de presentar, para la aprobación del pleno en la primera sesión ordinaria del CEIEG, el Programa Estatal de Estadística y Geografía 2023-2028 (PEEG), así como el Programa Anual de Trabajo 2024 (PAT).

El Programa Anual de Trabajo es el instrumento de planeación estratégica de corto plazo del CEIEG y tiene como propósito integrar las Actividades específicas (Ae) que realizarán las Unidades del Estado, así como el INEGI en su papel de Secretario Técnico del CEIEG. Estas Actividades específicas contribuirán al logro de las Actividades Generales y Proyectos del PEEG, en congruencia con los requerimientos de información estadística y geográfica del Plan Estatal de Desarrollo (PED) 2022-2028, y a los Objetivos Estratégicos y Actividades Generales del Programa Nacional de Estadística y Geografía (PNEG) 2019 - 2024, conforme a lo señalado en la Ley del SNIEG.

En este sentido, el Programa Anual de Trabajo se encuentra alineado, tanto con el PED, como con el PEEG, y fue elaborado en concordancia con los documentos programáticos del SNIEG.

Cabe mencionar que en las fichas que conforman el PAT se muestra la información de cada Ae, como fecha de inicio y término; responsable de su elaboración a nivel de CEIEG; entregables; cantidad comprometida; unidad de medida y programación de ejecución.

II. Diagnóstico

En Oaxaca, la generación de información estadística y geográfica en forma sistemática data de los años 80's, desde entonces las dependencias y entidades del gobierno del estado y municipios cuentan con áreas dedicadas a elaborar dicha información.

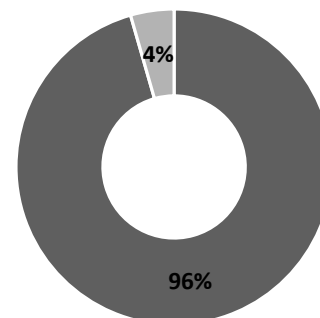
Históricamente las funciones relativas han sido encomendadas a la Coordinación General del Comité Estatal de Planeación para el Desarrollo de Oaxaca. En la administración actual, esta dependencia ha cambiado de nombre a Instituto de Planeación para el Bienestar y conserva las mismas atribuciones en materia de información estadística y geográfica.

Para conocer la situación actual en relación con la generación y uso de este tipo de información en la entidad, se aplicó un cuestionario para el Diagnóstico del quehacer estadístico y geográfico del Estado de Oaxaca. Dicho cuestionario fue elaborado por personal del Instituto de Planeación para el Bienestar, con apoyo del personal del INEGI, distribuyéndolo a todas las Dependencias y Entidades de la Administración Pública Estatal que conforman el CEIEG para el correspondiente llenado.

Es importante mencionar que este tipo de ejercicio ya se ha realizado con anterioridad, sin embargo, en esta ocasión, para lograr una mayor participación y facilitar su procesamiento, se utilizó la herramienta de Google Forms, misma que permitió que el cuestionario fuera contestado en línea desde cualquier lugar y con cualquier dispositivo que contara con navegador web y acceso a internet.

El cuestionario se aplicó a 45 unidades de estado, integrantes del Comité Estatal de Información Estadística y Geográfica Oaxaca (CEIEG), de las cuales se obtuvo el 96% de respuesta. Los resultados a detalle sobre esta consulta se podrán consultar en el documento "Diagnóstico del quehacer estadístico y geográfico del Estado de Oaxaca" que estará disponible en el sitio del CEIEG. En esta sección sólo se menciona lo más relevante.

% de respuesta al cuestionario



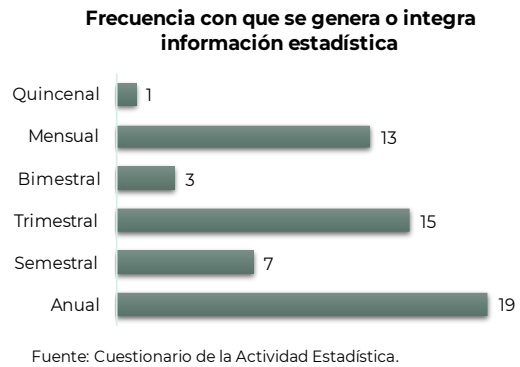
Respecto a las funciones estadísticas que realizan las Unidades de Estado (UE), las cifras muestran que la mayoría de las instituciones consultadas son usuarias de información estadística, un importante número declaró realizar funciones de producción, seguidos de las que integran información y poco más de la mitad manifestó que coordina la producción o integración de esta.

De las instituciones que manifestaron realizar funciones de generación o integración de información, el 100% de ellas especifican que utilizan una metodología específica. El método más utilizado es el aprovechamiento de registros administrativos; le sigue la integración de estadísticas, la modalidad de generación de estadística derivada y la utilización de información proveniente de encuestas. Cabe destacar que sólo 4 UE reportan utilizar la información de los Censos.

El 93% de las dependencias que generan o integran información estadística dan a conocer su información en un producto determinado, por ejemplo, 19 de ellas presentan su información en tabulados, 17 en gráficas, 17 en textos, únicamente 11 en mapas y sólo una unidad de estado lo hace mediante base de datos, al igual que expedientes y boletines.

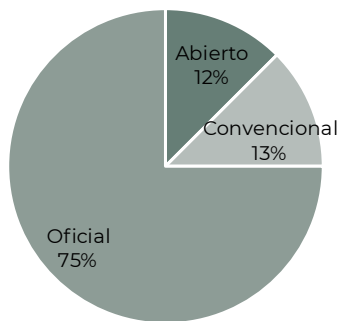
La frecuencia con la que se genera la información estadística es de forma variada, ya que se reportó más de una periodicidad; así encontramos que 19 instituciones lo hacen de forma anual, 15 trimestral, 13 mensual, 7 semestral y 3 bimestral.

La información proporcionada por las dependencias consultadas indica que el 22% de ellas, manejan estándares para la producción de información estadística, el 78% restante no maneja ningún tipo de estándar.



De las instituciones que indicaron operar algún estándar, el 75% de ellas los utilizan en el proceso de captación de la información, el 75% en la etapa de procesamiento, el 37.5% en la difusión de la información y sólo el 25% de las mismas utilizan estándares en el acceso o puesta a disposición de la información generada.

UE por carácter de las normas o estándares aplicados



Fuente: Cuestionario de la Actividad Estadística.

Del total de las dependencias, el 75% se basa en normas de carácter oficial, 13% normas de carácter convencional, mientras que sólo el 12% utiliza algún estándar abierto.

En el tema geográfico, de las 44 unidades de estado que participaron en la aplicación del Cuestionario, sólo 13 realizan actividades relacionadas con la geografía; 2 UE son usuarias, 2 producen información geográfica, 7 se consideran que producen y utilizan información geográfica.

Las dependencias que manifestaron producir información geográfica son las siguientes:

1. Coordinación Estatal de Protección Civil y Gestión de Riesgos
2. Fiscalía General del Estado de Oaxaca
3. Instituto Catastral del Estado de Oaxaca
4. Instituto de Planeación para el Bienestar
5. Instituto del Deporte
6. Secretaría de Desarrollo Económico
7. Secretaría de Gobierno
8. Secretaría de Medio Ambiente, Biodiversidad, Energías y Sostenibilidad
9. Secretaría Ejecutiva del Sistema Local de Protección Integral de los Derechos de Niñas, Niños y Adolescentes del Estado de Oaxaca

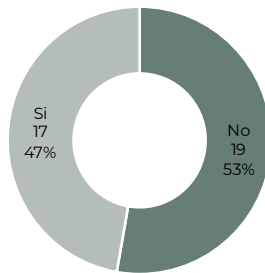
La información proporcionada por las instituciones consultadas indica que 3 UE producen información geográfica y requieren para ello puntos de control geodésicos, sin embargo, ninguna de estas realiza trabajos para establecer de puntos de control.

II.1 Recursos disponibles

De las 36 UE con actividades de generación o integración de información estadística, 27 de ellas indicaron tener un área dedicada a dichas actividades. De igual manera, 24 dependencias declararon contar con recurso humano que se dedica a la producción o integración de información estadística. El 29% corresponde a personal de nivel de Mando Medio, 25% a Responsable Especializado y Técnico Auxiliar, 13% a Directores y el 8% a nivel Vice gerencial.

La capacitación del personal es sin duda un aspecto importante, de las 36 dependencias que manifestaron tener actividades de producción y/o integración de información estadística, 17 (47%) de ellas indicaron haber recibido capacitación.

UE que el recurso humano ha sido capacitado en materia de producción o integración de información estadística



Fuente: Cuestionario de la Actividad Estadística.

Durante los últimos tres años, únicamente el 23.5% de las dependencias manifiestan haber recibido capacitación, el 76.5% indicaron no haberla recibido.

Dentro de los temas que el recurso humano ha sido capacitado, destaca el Manejo de bases de datos, seguido de la captación, integración y validación de la información

estadística, y manejo de software de consulta.

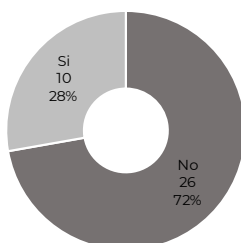
Asimismo, las UE hicieron patente la necesidad de capacitación en temas como: captación, integración y validación de la información estadística; Manejo de bases de datos; Manejo de software de consulta o procesamiento de la información; Estadística descriptiva y Estadística inferencial, los más solicitados.

Capacitación requerida por las UE



Fuente: Cuestionario de la Actividad Estadística.

UE con presupuesto autorizado para la producción o integración de información estadística



Fuente: Cuestionario de la Actividad Estadística.

Los datos obtenidos con la aplicación del Cuestionario de la Actividad Estadística reflejan que el 28% de las unidades de estado cuentan con un presupuesto autorizado para la producción o integración de información estadística, mientras que 72% respondió no contar con él.

Así también el 47% de las dependencias usuarias de información, utilizan aplicaciones para su manejo, de éstas

el software más utilizado son los desarrollados o propios de las dependencias 11.8%; del mismo modo Excel con 11.8%, le siguen ArcGis, Qgis, SPSS que lo utilizan el 5.9% de las UE; software como Grph Pad Prism, Access, Oracle, Postgres, Python, Visual Fox Pro y R, también es utilizado por alguna UE. En cuanto al uso que dan al software, las dependencias que manifestaron utilizar software, el 87.5% es para procesamiento de información; el 75% para consulta y el 68.8% para análisis de resultados.

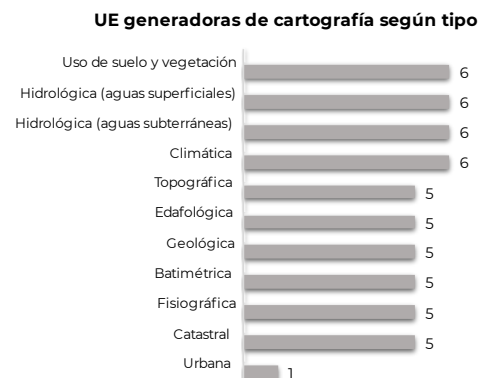
En lo que se refiere a la infraestructura para la transferencia de información, el 26% de las dependencias no cuentan con ella.

En cuanto a las necesidades de información, el 29.4% de las dependencias requiere información que no está disponible y la prefiere en base de datos y tabulados:

- Datos más detallados sobre ciertos padecimientos y distribución estatal
- Estadística desagregada a Niñas, Niños y Adolescentes, Niñas y Niños en primera infancia y a nivel municipal
- Estadística migratoria, violencia contra la mujer a nivel localidad
- Información de infraestructura vial a nivel localidades
- Información de Oaxaca, actualizada, desglosada por hombres y mujeres, e identificada por cada año de vida
- Información desagregada por población indígena y afro mexicana
- Información Generada por el quehacer público, información e información primaria recabada
- Infraestructura agrícola, infraestructura hidrológica, mercados
- Población que hace ejercicio o practica un deporte
- Tasa de absorción por regiones

En temas geográficos, la generación de fotografías aéreas es llevada a cabo por sólo una unidad de estado. Esta indicó generar fotografías aéreas a escala 1:10 000 en formato analógico y digital, utilizándolas principalmente para la planeación de proyectos, cartografía topográfica y fotointerpretación.

El Cuestionario de la Actividad Geográfica, permitió detectar que, de las 9 dependencias productoras de información geográfica, 6 de ellas generan cartografía. Entre los productos que más generan se encuentran la cartografía uso del suelo y vegetación, Hidrología tanto de aguas superficiales como subterráneas urbana, uso del suelo y vegetación, y la climática.



Fuente: Cuestionario de la Actividad Geográfica.

II.2 Retos prioritarios

Del diagnóstico realizado, se obtuvo información sobre las necesidades que en materia de información estadística y geográfica tienen las diferentes dependencias estatales que participan, así como las acciones tendientes a su satisfacción.

En este contexto, resultará igualmente determinante establecer las acciones dispuestas al cumplimiento de los compromisos del CEIEG de Oaxaca, respecto a la ejecución y observancia de principios, bases y normas establecidos en el SNIEG.

Estos retos, desafíos y necesidades, se analizarán en su circunstancia y se priorizarán de acuerdo con la importancia de los requerimientos del SNIEG, intereses de la entidad y al Plan Estatal de Desarrollo, para lo cual se tiene contemplado lo siguiente:

1. Fortalecer la coordinación y normar a las Unidades de Estado para la operación del CEIEG bajo las Reglas de Operación establecidas dentro del SNIEG.
2. Atender las necesidades de información de las Unidades en los procesos de planeación en la entidad.
3. Contribuir en la capacitación de los usuarios de la información para fortalecer su capacidad en el uso y sistematización de esta en la toma de decisiones.
4. Asegurar la utilización de las Normas Técnicas del SNIEG en los proyectos de generación y/o integración de información estadística y geográfica.
5. Contribuir a la prestación eficiente y confiable de un Servicio de Información con la normalización y modernización de los Registros Administrativos Sectoriales para fines de explotación estadística.
6. Contribuir al desarrollo y operación de herramientas para facilitar el uso y acceso de la información con la construcción de sistemas de información geográfica que hagan factible el análisis espacial en el diseño de políticas públicas.
7. Realizar las gestiones para la generación de cartografía de mayor precisión como soporte para la prevención y atención de desastres naturales, el Ordenamiento Territorial y el cuidado del medio ambiente.
8. Mantener anualmente actualizados los Registros Nacionales de Información Estadística y Geográfica para integrar el inventario de Unidades del Estado con funciones de información estadística y geográfica y compartir en el seno del CEIEG y con el resto de las entidades de la república, los proyectos y productos de información estadística y geográfica que se trabajan en el Estado.

Independientemente del orden en el cual se han plasmado las prioridades, se deberá prever la ejecución de acciones tendientes a la atención de necesidades emergentes surgidas de cambios en el entorno, o particularidades que requieran ser atendidas con información estadística y/o geográfica, tales como: atención de desastres naturales, protección civil, atención de siniestros.

III. Actividades específicas

El Programa Anual de Trabajo 2025, se integra por **21** actividades específicas de corto plazo, en las fichas se indican las UE responsables, los entregables comprometidos y la programación correspondiente, para contribuir al cumplimiento de los objetivos planteados en el PEEG 2023-2028, conforme se presenta en el siguiente cuadro:

Objetivo PEEG	Grupo Coordinador	Grupo de Estadística	Grupo de Geografía
1	6	-	-
2	1	-	-
3	1	4	8
4	1	-	-

Objetivo 1

Impulsar la consolidación del Sistema Nacional de Información Estadística y Geográfica en el Estado.

Acción General 1.1 Asegurar la coordinación y participación de las Unidades del Estado en la operación y funcionalidad del Comité Estatal de Información Estadística y Geográfica del Estado de Oaxaca.

Proyecto 1.1.1 Funcionalidad del Comité Estatal de Información Estadística y Geográfica (CEIEG).

Actividad General 1.1.1.1 Elaborar y aprobar los Programas Anuales de Trabajo (PAT) del CEIEG de 2024 a 2028

Objetivo	Acción General	Proyecto	Actividad General	Actividad Específica							
1	1.1	1.1.1	1.1.1.1	1.1.1.1.1 GC-CEIEG-01							
Actividad Específica:	Programa Anual de Trabajo CEIEG 2026.										
Descripción:	Integrar el Programa Anual de Trabajo 2026 del CEIEG y someterlo a aprobación en la Segunda Sesión Ordinaria del CEIEG 2025.										
Fecha:	Inicio:	01/10/2025									
	Término:	31/12/2025									
Responsable:	CEIEG Oaxaca										
Entregable(s):			Cantidad comprometida	Unidad de Medida							
Programa Anual de Trabajo CEIEG 2026			1	Documento							
Programación Mensual:											
Ene	Feb	Mar	Abr	May	Jun	Jul	Ago	Sep	Oct	Nov	Dic
									40%	40%	20%

Actividad General 1.1.1.2 Dar seguimiento a los Programas del CEIEG de 2023-2028

Objetivo	Acción General	Proyecto	Actividad General	Actividad Específica							
1	1.1	1.1.1	1.1.1.2	1.1.1.2.1 GC-CEIEG-02							
Actividad Específica:	Seguimiento a los Programas del CEIEG 2025.										
Descripción:	Integrar las fichas de actividades específicas mensuales y los informes semestrales sobre los avances en los programas del CEIEG durante 2025.										
Fecha:	Inicio:	01/01/2025									
	Término:	31/12/2025									
Responsable:	CEIEG Oaxaca										
Entregable(s):			Cantidad comprometida	Unidad de Medida							
Fichas actividades específicas mensuales			12	Archivos							
Informe Semestral			2	Documentos							
Programación Mensual:											
Ene	Feb	Mar	Abr	May	Jun	Jul	Ago	Sep	Oct	Nov	Dic
30%	4%	4%	4%	4%	4%	30%	4%	4%	4%	4%	4%

Actividad General 1.1.1.3 Documentar las sesiones del CEIEG y grupos de trabajo

Objetivo	Acción General	Proyecto	Actividad General	Actividad Específica							
1	1.1	1.1.1	1.1.1.3	1.1.1.3.1 GC-CEIEG-03							
Actividad Específica:	Seguimiento a la operación del CEIEG 2025.										
Descripción:	Documentar las sesiones realizadas del Comité Estatal de Información Estadística y Geográfica y Grupos de Trabajos durante 2025.										
Fecha:	Inicio:	01/01/2025									
	Término:	31/12/2025									
Responsable:	CEIEG Oaxaca										
Entregable(s):			Cantidad comprometida	Unidad de Medida							
Actas de las sesiones del CEIEG			2	Documentos							
Minutas de sesiones de los Grupos de Trabajo.			NA	Documentos							
Programación Mensual:											
Ene	Feb	Mar	Abr	May	Jun	Jul	Ago	Sep	Oct	Nov	Dic
8%	8%	9%	8%	8%	9%	8%	8%	9%	8%	9%	8%

Actividad General 1.1.1.4 Actualización del sitio Web del CEIEG

Objetivo		Acción General	Proyecto	Actividad General	Actividad Específica						
1		1.1	1.1.1	1.1.1.4	1.1.1.4.1 GC-CEIEG-04						
Actividad Específica:		Actualización del sitio Web del CEIEG.									
Descripción:		Actualizar la plataforma web para consulta de información sobre las actividades del CEIEG Oaxaca 2025.									
Fecha:	Inicio:	01/01/2025									
	Término:	31/12/2025									
Responsable:		CEIEG Oaxaca									
Entregable(s):				Cantidad comprometida	Unidad de Medida						
Sitio Web actualizado				1	Sitio Web actualizado						
Programación Mensual:											
Ene	Feb	Mar	Abr	May	Jun	Jul	Ago	Sep	Oct	Nov	Dic
8%	8%	9%	8%	8%	9%	8%	8%	9%	8%	9%	8%

Acción General 1.2 Fomentar la participación y el sentido de pertenencia al SNIEG de las Unidades de Estado

Proyecto 1.2.1 Promover la participación activa en el CCN

Actividad General 1.2.1.1 Promover la asistencia y participación activa del representante de la entidad en el CCN.

Objetivo		Acción General	Proyecto	Actividad General	Actividad Específica						
1		1.2	1.2.1	1.2.1.1	1.2.1.1.1 GC-CEIEG-05						
Actividad Específica:		Seguimiento al Consejo Consultivo Nacional en Oaxaca 2025.									
Descripción:		Dar seguimiento a la asistencia y participación del representante de la entidad en el Consejo Consultivo Nacional durante 2025.									
Fecha:	Inicio:	01/01/2025									
	Término:	31/12/2025									
Responsable:		CEIEG Oaxaca									
Entregable(s):				Cantidad comprometida	Unidad de Medida						
Expediente CCN				1	Expediente						
Programación Mensual:											
Ene	Feb	Mar	Abr	May	Jun	Jul	Ago	Sep	Oct	Nov	Dic
8%	8%	9%	8%	8%	9%	8%	8%	9%	8%	9%	8%

Proyecto 1.2.2 Favorecer el conocimiento de la normatividad de coordinación del SNIEG de las UE

Actividad General 1.2.2.1 Promover y difundir la capacitación en materia de normativa de coordinación.

Objetivo	Acción General	Proyecto	Actividad General	Actividad Específica							
1	1.2	1.2.2	1.2.2.1	1.2.2.1.1 GC-CEIEG-06							
Actividad Específica:	Capacitación en Materia Normativa de Coordinación 2025.										
Descripción:	Dar seguimiento a la promoción y difusión de la capacitación y actualización en materia normativa de coordinación dirigida a los integrantes del CEIEG, para propiciar el conocimiento de los objetivos y los principales elementos de planeación, integración y operación del Sistema, durante 2025.										
Fecha:	Inicio:	01/01/2025									
	Término:	31/12/2025									
Responsable:	CEIEG Oaxaca										
Entregable(s):			Cantidad comprometida	Unidad de Medida							
Expediente de capacitación a Unidades de Estado			1	Expediente							
Programación Mensual:											
Ene	Feb	Mar	Abr	May	Jun	Jul	Ago	Sep	Oct	Nov	Dic
8%	8%	9%	8%	8%	9%	8%	8%	9%	8%	9%	8%

Objetivo 2

Fortalecer las capacidades técnicas y tecnológicas en materia de estadística y geografía.

Acción General 2.1 Desarrollar capacidades técnicas y tecnológicas de las Unidades del Estado para la producción y el uso de la información estadística y geográfica.

Proyecto 2.1.1 Favorecer el conocimiento de la normatividad técnica y las metodologías del SNIEG, para su aplicación.

Actividad General 2.1.1.1 Programar y dar seguimiento a las acciones de capacitación y actualización dirigidas a servidores públicos de las Unidades del Estado

Objetivo	Acción General	Proyecto	Actividad General	Actividad Específica							
2	2.1	2.1.1	2.1.1.1	2.1.1.1 GC-CEIEG-07							
Actividad Específica:	Capacitación en materia técnica y tecnológica 2025.										
Descripción:	Dar seguimiento a las acciones de capacitación y actualización dirigidas a servidores públicos de las Unidades de Estado para la producción y el uso de la información estadística y geográfica, durante 2025.										
Fecha:	Inicio:	01/01/2025									
	Término:	31/12/2025									
Responsable:	CEIEG Oaxaca										
Entregable(s):			Cantidad comprometida	Unidad de Medida							
Expediente de capacitación a Unidades de Estado			1	Expediente							
Programación Mensual:											
Ene	Feb	Mar	Abr	May	Jun	Jul	Ago	Sep	Oct	Nov	Dic
8%	8%	9%	8%	8%	9%	8%	8%	9%	8%	9%	8%

Objetivo 3

Contribuir con la generación de Información Estadística y Geográfica y utilización de la infraestructura de información del Sistema Nacional de Información Estadística y Geográfica

Acción General 3.1 Fomentar la integración, generación y actualización de proyectos de información estadística y geográfica, para fortalecer las políticas públicas y la toma de decisiones en el estado de Oaxaca.

Proyecto 3.1.1 Promover el desarrollo, permanencia y actualización de actividades generales de información estadística y geográfica, asegurando que cumplan con la normatividad del SNIEG.

Actividad General 3.1.1.1 Desarrollar actividades específicas de información estadística y geográfica para la atención de nuevas necesidades en el estado de Oaxaca.

Objetivo	Acción General	Proyecto	Actividad General	Actividad Específica							
3	3.1	3.1.1	3.1.1.1	3.1.1.1.1 GTE-SEDECO-08							
Actividad Específica:	Sistema Estatal de Información Económica										
Descripción:	Integración y actualización de información de la base de datos de diversas fuentes; Actualización de las consultas de información; Desarrollo de formatos para su implementación en el Subsistema de Información sobre el quehacer económico de las dependencias y entidades de la administración pública estatal; Revisión, análisis y selección de información estratégica del estado de Oaxaca para la integración y monitoreo de indicadores; Diseño y construcción de índices, subíndices e indicadores del Sistema Estatal de Información Económica; Recopilación de información sobre oportunidades para la inversión en el estado de Oaxaca.										
Fecha:	Inicio:	01/01/2025									
	Término:	31/12/2025									
Responsable:	Secretaría de Desarrollo Económico del Estado de Oaxaca										
Entregable(s):			Cantidad comprometida	Unidad de Medida							
Base de datos actualizada			1	Base de Datos							
Dashboard temático de información económica			1	Dashboard							
Formatos			13	Formato							
Ficha de indicador por Índices y Subíndices			5	Ficha							
Base de datos actualizada			1	Base de Datos							
Publicación de información de variables estratégicas de los indicadores referente a los índices de los ejes estratégicos.			5	Publicación							
Programación Mensual:											
Ene	Feb	Mar	Abr	May	Jun	Jul	Ago	Sep	Oct	Nov	Dic
12.2%	12.2%	10.5%	8.0%	8.8%	8.8%	8.0%	6.3%	6.3%	7.2%	5.5%	6.2%

Objetivo	Acción General	Proyecto	Actividad General	Actividad Específica							
3	3.1	3.1.1	3.1.1.1	3.1.1.1.2 GTE-SECULTA-09							
Actividad Específica:	Consulta General sobre Prácticas de Lectura de NNYJ de Oaxaca.										
Descripción:	Se implementará una consulta general basada en los cuestionarios de la Encuesta Nacional de Prácticas Lectoras (2006) para general información estadística sobre las prácticas lectoras de las niñas, niños y jóvenes oaxaqueños. La propuesta metodológica de este proyecto será asesorada por el CEIEG. Posteriormente, se conformará un grupo de trabajo para la implementación de la encuesta, la sistematización de los datos y la elaboración del informe.										
Fecha:	Inicio:	01/01/2025									
	Término:	31/12/2025									
Responsable:	Subsecretaría de Fomento a la Lectura y Conservación Cultural										
Entregable(s):			Cantidad comprometida	Unidad de Medida							
Reporte			1	Documento							
Programación Mensual:											
Ene	Feb	Mar	Abr	May	Jun	Jul	Ago	Sep	Oct	Nov	Dic
10%	10%	10%			10%	10%			25%		25%

Objetivo	Acción General	Proyecto	Actividad General	Actividad Específica							
3	3.1	3.1.1	3.1.1.1	3.1.1.1.3 GTG-SECTUR-10							
Actividad Específica:	Atlas Turístico del estado de Oaxaca.										
Descripción:	Coordinar el registro sistemático de carácter público de todos los bienes, recursos naturales y culturales que puedan constituirse en atractivos turísticos del estado, sitios de interés y en general todas aquellas zonas y áreas territoriales de desarrollo Turístico.										
Fecha:	Inicio:	01/04/2025									
	Término:	31/10/2025									
Responsable:	Secretaría de Turismo										
Entregable(s):			Cantidad comprometida	Unidad de Medida							
Herramienta Digital			1	Aplicación Digital							
Programación Mensual:											
Ene	Feb	Mar	Abr	May	Jun	Jul	Ago	Sep	Oct	Nov	Dic
			16.7%	16.7%	16.7%		16.7%	16.7%	16.5%		
Observaciones:											
Si se cuenta con el presupuesto / apoyo para realizarlo, en el primer año alcanzaríamos el 60%, y 40% en el segundo.											

Objetivo		Acción General	Proyecto	Actividad General	Actividad Específica						
3		3.1	3.1.1	3.1.1.1	3.1.1.1.4 GTG-SIPCIA-11						
Actividad Específica:		Atlas de Pueblos Indígenas y Afromexicano de Oaxaca.									
Descripción:		Integrar y operar el Sistema Estatal de Información y Estadística de pueblos y comunidades Indígenas y Afromexicano, conteniendo los elementos fundamentales de sus instituciones políticas, jurídicas, económicas, sociales y culturales, sus tierras, territorios y recursos.									
Fecha:	Inicio:	01/03/2025									
	Término:	31/12/2025									
Responsable:		Secretaría de Interculturalidad, Pueblos y Comunidades Indígenas y Afromexicanas									
Entregable(s):				Cantidad comprometida	Unidad de Medida						
Sistema Estatal de Información y Estadística de Pueblos y Comunidades Indígenas y Afromexicano .				1	Plataforma de consulta						
Programación Mensual:											
Ene	Feb	Mar	Abr	May	Jun	Jul	Ago	Sep	Oct	Nov	Dic
		10%	10%	10%	10%	10%	10%	10%	10%	10%	10%

Objetivo		Acción General	Proyecto	Actividad General	Actividad Específica						
3		3.1	3.1.1	3.1.1.1	3.1.1.1.5 GTG-SEFIN-12						
Actividad Específica:		Sistema de Georreferencias de Obra Pública autorizada									
Descripción:		Crear una plataforma digital, que muestre la ubicación geográfica de las obras públicas autorizada que realizan las Dependencias y Entidades de la Administración Pública.									
Fecha:	Inicio:	03/02/2025									
	Término:	30/11/2025									
Responsable:		Secretaría de Finanzas									
Entregable(s):				Cantidad comprometida	Unidad de Medida						
Plataforma digital				1	Plataforma digital						
Programación Mensual:											
Ene	Feb	Mar	Abr	May	Jun	Jul	Ago	Sep	Oct	Nov	Dic
	10%	10%	10%	10%	10%	10%	10%	10%	10%	10%	

Objetivo	Acción General	Proyecto	Actividad General	Actividad Específica							
3	3.1	3.1.1	3.1.1.1	3.1.1.1.6 GTG-CEPCYGR-13							
Actividad Específica:	Refugios temporales municipales del estado de Oaxaca.										
Descripción:	Crear una base de datos con información cartográfica georreferenciada de las zonas con reporte de emergencia o desastre.										
Fecha:	Inicio:	15/02/2025									
	Término:	20/12/2025									
Responsable:	CEPCYGR										
Entregable(s):			Cantidad comprometida	Unidad de Medida							
Base de datos en Excel			1	Base de datos en Excel							
Cartografía			1	Cartografía							
Capas en formato SHP			1	Archivo SHP							
Programación Mensual:											
Ene	Feb	Mar	Abr	May	Jun	Jul	Ago	Sep	Oct	Nov	Dic
	5%	10%	10%	10%	10%	10%	10%	10%	10%	10%	5%
Observaciones:											
Por la naturaleza de la información el periodo de recopilación de la información debe ser lo mas prolongado posible a través del año, tratando de abarcar el mayor número de meses.											

Objetivo	Acción General	Proyecto	Actividad General	Actividad Específica							
3	3.1	3.1.1	3.1.1.1	3.1.1.1.7 GTG-CEPCYGR-14							
Actividad Específica:	Sistema expuesto de los municipios de la zona metropolitana del estado de Oaxaca.										
Descripción:	Crear una base de datos con información sobre el sistema expuesto municipal de la zona metropolitana de Oaxaca, para priorizar la atención en emergencias.										
Fecha:	Inicio:	15/02/2025									
	Término:	20/12/2025									
Responsable:	CEPCYGR										
Entregable(s):			Cantidad comprometida	Unidad de Medida							
Base de datos en Excel			1	Base de datos en Excel							
Cartografía			1	Cartografía							
Capas en formato SHP			1	Archivo SHP							
Programación Mensual:											
Ene	Feb	Mar	Abr	May	Jun	Jul	Ago	Sep	Oct	Nov	Dic
	5%	10%	10%	10%	10%	10%	10%	10%	10%	10%	5%
Observaciones:											
Por la naturaleza de la información el periodo de recopilación de la información debe ser lo mas prolongado posible a través del año, tratando de abarcar el mayor número de meses.											

Objetivo		Acción General	Proyecto	Actividad General	Actividad Específica						
3		3.1	3.1.1	3.1.1.1	3.1.1.1.8 GTG-INPAC-15						
Actividad Específica:	Microrregión del Geoparque Mundial Unesco Mixteca Alta, (GMUMA).										
Descripción:	<p>Sistema de Información geográfica (GMUMA SIG) que integre datos sobre patrimonio cultural, geopatrimonio, patrimonio natural que impliquen generación de:</p> <ol style="list-style-type: none"> 1.- Catálogo de Patrimonio Cultural y geopatrimonio (Crear un inventario detallado que incluya sitios de valor geológico (geopatrimonio) y patrimonio cultural (patrimonio cultural edificado e intangible). 2.- Análisis de Turismo sostenible. 3.-Un estudio de conservación de recursos naturales. 4.- Proyectos de Educación y sensibilización (Implementar un programa educativo que utilice datos geográficos y estadísticos para la sensibilización sobre la importancia del patrimonio cultural y su geopatrimonio). 5.- Evaluación del impacto del cambio climático (Investigar como el cambio climático está afectando tanto el patrimonio cultural como el patrimonio natural, implicando análisis de datos climáticos, mapas de vulnerabilidad y la recopilación de testimonios locales sobre cambios observado en su entorno). 										
Fecha:	Inicio:	10/01/2025									
	Término:	15/12/2025									
Responsable:	Instituto del Patrimonio Cultural										
Entregable(s):				Cantidad comprometida	Unidad de Medida						
Sistema de Información Geográfica				1	Sistema						
Programación Mensual:											
Ene	Feb	Mar	Abr	May	Jun	Jul	Ago	Sep	Oct	Nov	Dic
8%	9%	8%	8%	9%	8%	8%	8%	8%	9%	8%	9%

Actividad General 3.1.1.2 Desarrollar actividades específicas de actualización de la información estadística y geográfica generada en ejercicios anteriores en el estado de Oaxaca

Objetivo	Acción General	Proyecto	Actividad General	Actividad Específica							
3	3.1	3.1.1	3.1.1.2	3.1.1.2.1 GTG-INPLABIEN-16							
Actividad Específica:	Actualización del Sistema de Información Geográfico del Estado de Oaxaca (SIGEO).										
Descripción:	Recopilación de Información Geográfica y cartografía de los 570 municipios del estado de Oaxaca. Se recopilará, clasificará y ordenará toda la información disponible relacionada a conocer el territorio de los 570 municipios del estado de Oaxaca en forma digital (geografía, cartografía, imágenes aéreas, instrumentos de ordenamiento territorial y todo lo relacionado a información del territorio).										
Fecha:	Inicio:	15/02/2025									
	Término:	31/12/2025									
Responsable:	Instituto de Planeación para el Bienestar										
Entregable(s):			Cantidad comprometida	Unidad de Medida							
Documentos digitales incorporados a una plataforma digital de apoyo			1	Plataforma actualizada							
Programación Mensual:											
Ene	Feb	Mar	Abr	May	Jun	Jul	Ago	Sep	Oct	Nov	Dic
	15%		15%		15%		15%		20%		20%

Objetivo	Acción General	Proyecto	Actividad General	Actividad Específica							
3	3.1	3.1.1	3.1.1.2	3.1.1.2.2 GTE-SEGO-17							
Actividad Específica:	Atlas de Género.										
Descripción:	Actualización de la información estadística con base en las últimas actualizaciones de las instituciones que colaboran en su elaboración; Difusión por redes sociales desde la plataforma.										
Fecha:	Inicio:	01/03/2025									
	Término:	31/12/2025									
Responsable:	Secretaría de Gobierno										
Entregable(s):			Cantidad comprometida	Unidad de Medida							
Plataforma Atlas de Género Oaxaca actualizado			1	Sistema web							
Expediente con evidencias de publicaciones en redes sociales			1	Expediente							
Programación Mensual:											
Ene	Feb	Mar	Abr	May	Jun	Jul	Ago	Sep	Oct	Nov	Dic
		25%			25%			25%			25%

Objetivo	Acción General	Proyecto	Actividad General	Actividad Específica							
3	3.1	3.1.1	3.1.1.2	3.1.1.2.3 GTE-SEDECO-18							
Actividad Específica:	Actualización y expansión de la Oficina Virtual de Información Económica.										
Descripción:	Actualizar la plataforma geográfica que integre datos económicos y sociodemográficos, para apoyar en la toma de decisiones de los agentes económicos que desean emprender o expandir un negocio.										
Fecha:	Inicio:	01/01/2025									
	Término:	30/12/2025									
Responsable:	SEDECO INEGI										
Entregable(s):			Cantidad comprometida	Unidad de Medida							
Base de datos actualizada			3	Base de datos							
Reporte			2	Documento							
Programación Mensual:											
Ene	Feb	Mar	Abr	May	Jun	Jul	Ago	Sep	Oct	Nov	Dic
15%	21%	17%	11%	1%	2%	5%	10%	8%	6%	3%	1%

Objetivo	Acción General	Proyecto	Actividad General	Actividad Específica							
3	3.1	3.1.1	3.1.1.2	3.1.1.2.4 GTG-INPLABIEN-19							
Actividad Específica:	Modernización del Sistema de Planeación para el Desarrollo (SISPLADE).										
Descripción:	Elaborar el documento de análisis y diseño de la modernización del SISPLADE; Implementación de la modernización del SISPLADE										
Fecha:	Inicio:	15/03/2025									
	Término:	31/12/2025									
Responsable:	Instituto de Planeación para el Bienestar										
Entregable(s):			Cantidad comprometida	Unidad de Medida							
Documento con el diseño de la modernización del Sistema			1	Documento							
Sistema			1	Sistema							
Programación Mensual:											
Ene	Feb	Mar	Abr	May	Jun	Jul	Ago	Sep	Oct	Nov	Dic
		10%	%	10%		20%	10%	20%	10%	15%	5%

Proyecto 3.1.2 Contribuir con la infraestructura de información disponible en el estado de Oaxaca al Sistema Nacional de Información Estadística y Geográfica.

Actividad General 3.1.2.1 Realizar eventos anuales para la actualización de los Registros Nacionales de Información Estadística y Geográfica

Objetivo	Acción General	Proyecto	Actividad General	Actividad Específica							
3	3.1	3.1.2	3.1.2.1	3.1.2.1.1 GC-INEGI-XX							
Actividad Específica:	Registros Nacionales de Información Estadística y Geográfica (RNIEG) 2025.										
Descripción:	Integrar y actualizar el 100% de los Registros Nacionales de Información Estadística y Geográfica 2025 en el ámbito estatal; actualizar y promover la participación de los municipios en los Registros Nacionales de Información Estadística y Geográfica (RNIEG) 2025.										
Fecha:	Inicio:	01/06/2025									
	Término:	30/11/2025									
Responsable:	CEIEG Oaxaca; Unidades de Estado; Municipios										
Entregable(s):			Cantidad comprometida	Unidad de Medida							
Registros Nacionales de Información Estadística y Geográfica actualizados ámbito estatal.			1	Registros actualizados en sistema							
Registros Nacionales de Información Estadística y Geográfica actualizados ámbito municipal.			1	Registros actualizados en sistema							
Programación Mensual:											
Ene	Feb	Mar	Abr	May	Jun	Jul	Ago	Sep	Oct	Nov	Dic
					17.5%	25.0%	22.5%	20.0%	7.5%	7.5%	

Objetivo 4

Promover el conocimiento, uso adecuado y accesibilidad de la información estadística y geográfica a las Unidades de Estado en la entidad.

Acción General 4.1 Difundir a los integrantes de las Unidades de Estado el conocimiento y herramientas necesarias para su uso en el diseño y ejecución de políticas públicas, toma de decisiones y proyectos para el desarrollo del Estado.

Proyecto 4.1.1 Promoción, difusión y asesoramiento para el conocimiento de productos y herramientas de acceso a la información.

Actividad General 4.1.1.1 Desarrollar actividades específicas de Promoción y Difusión de información estadística y geográfica a Unidades de Estado

Objetivo	Acción General	Proyecto	Actividad General	Actividad Específica							
4	4.1	4.1.1	4.1.1.1	4.1.1.1.1 GC-INEGI-XX							
Actividad Específica:	Promoción, difusión y asesoramiento para el conocimiento de productos y herramientas de acceso a la información del INEGI.										
Descripción:	Programar y ejecutar las actividades de difusión de información estadística programada y realizada por el INEGI; Programar y realizar las sesiones de capacitación y asesoramiento en el uso de la información estadística y geográfica generada por el INEGI y en el conocimiento de productos y herramientas de acceso a unidades de estado y municipios del estado de Oaxaca.										
Fecha:	Inicio:	06/01/2025									
	Término:	15/12/2025									
Responsable:	Departamento de Promoción y Concertación Estatal de INEGI.										
Entregable(s):			Cantidad comprometida	Unidad de Medida							
Cronograma anual de actividades de difusión			1	Documento							
Expediente digital de evidencias			1	Expediente digital							
Cronograma anual de sesiones			1	Documento							
Expediente digital de evidencias			1	Expediente digital							
Programación Mensual:											
Ene	Feb	Mar	Abr	May	Jun	Jul	Ago	Sep	Oct	Nov	Dic
53.1%	3.1%	6.3%	3.1%	3.1%	6.3%	3.1%	3.1%	6.3%	3.1%	3.1%	6.3%

IV. Cronograma

Actividad/Mes	Ene	Feb	Mar	Abr	May	Jun	Jul	Ago	Sep	Oct	Nov	Dic
1.1.1.1 GC-CEIEG-01												
1.1.1.2 GC-CEIEG-02												
1.1.1.3 GC-CEIEG-03												
1.1.1.4 GC-CEIEG-04												
1.2.1.1 GC-CEIEG-05												
1.2.2.1 GC-CEIEG-06												
2.1.1.1 GC-CEIEG-07												
3.1.1.1 GTE-SEDECO-08												
3.1.1.2 GTE-SECULTA-09												
3.1.1.3 GTG-SECTUR-10												
3.1.1.4 GTG-SIPCIA-11												
3.1.1.5 GTG-SEFIN-12												
3.1.1.6 GTG-CEPCYGR-13												
3.1.1.7 GTG-CEPCYGR-14												
3.1.1.8 GTG-INPAC-15												
3.1.1.2.1 GTG-INPLABIEN-16												
3.1.1.2.2 GTE-SEGO-17												
3.1.1.2.3 GTE-SEDECO-18												
3.1.1.2.4 GTG-INPLABIEN-19												
3.1.2.1 GC-INEGI-20												
4.1.1.1 GC-INEGI-21												

V. Resultados

Código	Actividad Específica	Entregable
1.1.1.1 GC-CEIEG-01	Programa Anual de Trabajo CEIEG 2026.	1 Programa Anual de Trabajo CEIEG 2026.
1.1.1.2 GC-CEIEG-02	Seguimiento a los Programas del CEIEG 2025.	12 Fichas actividades específicas mensuales 2 Informe Semestral
1.1.1.3 GC-CEIEG-03	Seguimiento a la operación del CEIEG 2025.	2 Actas de las sesiones del CEIEG NA Minutas de sesiones de Grupos de Trabajo.
1.1.1.4 GC-CEIEG-04	Actualización del sitio Web del CEIEG.	1 Sitio Web actualizado
1.2.1.1 GC-CEIEG-05	Seguimiento al Consejo Consultivo Nacional en Oaxaca 2025.	1 Expediente CCN
1.2.2.1 GC-CEIEG-06	Capacitación en Materia Normativa de Coordinación 2025.	1 Expediente de capacitación a Unidades de Estado
2.1.1.1 GC-CEIEG-07	Capacitación en materia técnica y tecnológica 2025.	1 Expediente de capacitación a Unidades de Estado
3.1.1.1 GTE-SEDECO-08	Sistema Estatal de Información Económica.	1 Base de datos actualizada 1 Dashboard temático de información económica 13 Formatos 5 Publicación de información de variables estratégicas de los indicadores referente a los índices de los ejes estratégicos. 5 Ficha de indicador por índices y Subíndices 1 Base de datos actualizada
3.1.1.2 GTE-SECULTA-09	Consulta General sobre Prácticas de Lectura de NNYJ de Oaxaca.	1 Reporte
3.1.1.3 GTG-SECTUR-10	Atlas Turístico del estado de Oaxaca.	1 Herramienta Digital
3.1.1.4 GTG-SIPCIA-11	Atlas de Pueblos Indígenas y Afromexicano de Oaxaca.	Sistema Estatal de Información y Estadística de Pueblos y Comunidades Indígenas y Afromexicano . 1
3.1.1.5 GTG-SEFIN-12	Sistema de Georreferencias de Obra Pública autorizada	1 Plataforma digital
3.1.1.6 GTG-CEPCYGR-13	Refugios temporales municipales del estado de Oaxaca.	1 Base de datos en Excel 1 Cartografía 1 Capas en formato SHP
3.1.1.7 GTG-CEPCYGR-14	Sistema expuesto de los municipios de la zona metropolitana del estado de Oaxaca.	1 Base de datos en Excel 1 Cartografía 1 Capas en formato SHP
3.1.1.8 GTG-INPAC-15	Microrregión del Geoparque Mundial Unesco Mixteca Alta, (GMUMA).	1 Sistema de Información Geográfica
3.1.1.2.1 GTG-INPLABIEN-16	Actualización del Sistema de Información Geográfico del Estado de Oaxaca (SIGEO).	1 Plataforma actualizada con documentos digitales incorporados
3.1.1.2.2 GTE-SEGO-17	Atlas de Género.	1 Plataforma Atlas de Género actualizado Expediente con evidencias de publicaciones en redes sociales 1
3.1.1.2.3 GTE-SEDECO-18	Actualización y expansión de la Oficina Virtual de Información Económica.	3 Base de datos actualizada 2 Reporte
3.1.1.2.4 GTG-INPLABIEN-19	Modernización del Sistema de Planeación para el Desarrollo (SISPLADE).	1 Documento con diseño de la modernización del Sistema 1 Sistema
3.1.2.1 GC-INEGI-20	Registros Nacionales de Información Estadística y Geográfica (RNIEG) 2025	1 RNIEG actualizados ámbito estatal. 1 RNIEG actualizados ámbito municipal.
4.1.1.1 GC-INEGI-21	Promoción, difusión y asesoramiento para el conocimiento de productos y herramientas de acceso a la información del INEGI.	1 Cronograma anual de actividades 1 Expediente digital de evidencias 1 Cronograma anual de sesiones 1 Expediente digital de evidencias

VI. Siglas y abreviaturas

Ae	Actividad específica
CCN	Consejo Consultivo Nacional
CEIEG	Comité Estatal de Información Estadística y Geográfica
CEPCYGR	Coordinación Estatal de Protección Civil y Gestión de Riesgos
GC	Grupo Coordinador del CEIEG
GTE	Grupo de Trabajo de Estadística
GTG	Grupo de Trabajo de Geografía
GMUMA	Microrregión del Geoparque Mundial Unesco Mixteca Alta
INEGI	Instituto Nacional de Estadística y Geografía
INPLABIEN	Instituto de Planeación para el Bienestar
INPAC	Instituto del Patrimonio Cultural
LSNIEG	Ley del Sistema Nacional de Información Estadística y Geográfica
PAT	Programa Anual de Trabajo
PED	Plan Estatal de Desarrollo
PEEG	Programa Estatal de Estadística y Geografía
PESNIEG	Programa Estratégico del Sistema Nacional de Información Estadística y Geográfica 2022-2046
PNEG	Programa Nacional de Estadística y Geografía 2019-2024 Actualizado 2023.
RNIEG	Registros Nacionales de Información Estadística y Geográfica
RIOCTE	Reglas para la Integración y Operación de los Comités Técnicos Especializados de los Subsistemas Nacionales de Información
SECTUR	Secretaría de Turismo del Estado de Oaxaca
SECULTA	Secretaría de las Culturas y Artes
SEDECO	Secretaría de Desarrollo Económico del Estado de Oaxaca
SEFIN	Secretaría de Finanzas
SIGEO	Sistema de Información Geográfico del Estado de Oaxaca
SISPLADE	Sistema de Planeación para el Desarrollo
SNIEG	Sistema Nacional de Información Estadística y Geográfica
UE	Unidades del Estado

VII. Anexos

Anexo 1.- Ejes Programáticos y Transversales del Plan Estatal de Desarrollo 2022-2028

Ejes programáticos

- 1** Estado de bienestar para todas las oaxaqueñas y los oaxaqueños
- 2** Gobierno honesto, cercano y transparente al servicio de los pueblos y comunidades
- 3** Seguridad y justicia para vivir en paz
- 4** Crecimiento y desarrollo económico para las ocho regiones
- 5** Infraestructura y servicios públicos para el desarrollo de Oaxaca

Ejes Transversales

1

Eje transversal 1
Igualdad de Género

2

Eje transversal 2
**Desarrollo Sostenible
y Cambio Climático**

3

Eje transversal 3
Interculturalidad

4

Eje transversal 4
**Niñas, Niños y
Adolescentes**

Anexo 2.- Objetivos del PEEG 2023 – 2028

1. Impulsar la consolidación del Sistema Nacional de Información Estadística y Geográfica en el Estado.
2. Fortalecer las capacidades técnicas y tecnológicas en materia de estadística y geografía.
3. Contribuir con la generación de Información Estadística y Geográfica y utilización de la infraestructura de información del Sistema Nacional de Información Estadística y Geográfica.
4. Promover el conocimiento, uso adecuado y accesibilidad de la información estadística y geográfica a las Unidades de Estado en la entidad.

Anexo 3.- Consideraciones Adicionales

Calendario de sesiones

Sesiones 2025	Fecha
Primera sesión ordinaria	27 de febrero de 2025.
Segunda sesión ordinaria	19 de noviembre de 2025.

- Elaborar los informes correspondientes, de conformidad con lo estipulado en la Regla Décima Séptima, Fracción XI, de las Reglas para la Integración y Operación de los Comités Técnicos Especializados.
- **Promover que las Unidades que las y los vocales representan,** atiendan los temas y recomendaciones acordados en el Comité y darles seguimiento. Regla Vigésima Novena, fracción II, de las RIOCTE.
- El Programa de Trabajo fue presentado y aprobado por el Comité Estatal de Información Estadística y Geográfica del Estado de Oaxaca en la Segunda Sesión Ordinaria 2024 celebrada el 21 de noviembre de 2024, en las instalaciones que ocupa el Instituto Nacional de Estadística y Geografía.