

CEIEG/002/2021

**ACTA DE LA SEGUNDA SESIÓN ORDINARIA 2021 DEL COMITÉ ESTATAL DE
INFORMACIÓN ESTADÍSTICA Y GEOGRÁFICA DEL ESTADO DE OAXACA.**

En la ciudad de Oaxaca de Juárez, Oaxaca, siendo las once horas del treinta de noviembre de dos mil veintiuno, de manera remota a través de la plataforma Zoom con el ID(número de identificación de reunión) **895 8770 4344**; se reunieron los integrantes del Comité Estatal de Información Estadística y Geografía del Estado de Oaxaca, ante la presencia del Ingeniero Jorge Toledo Luis, Coordinador General del Comité Estatal de Planeación para el Desarrollo de Oaxaca y Presidente del Comité Estatal de Información Estadística y Geográfica del Estado de Oaxaca en lo sucesivo el **"COMITÉ"**, con el objeto de llevar a cabo la Segunda Sesión Ordinaria 2021 del Comité Estatal de Información Estadística y Geográfica del Estado de Oaxaca, con fundamento en lo dispuesto por el artículo 82 de la Constitución Política del Estado Libre y Soberano de Oaxaca; y en el marco de la Ley del Sistema Nacional de Información Estadística y Geográfica (LSNIEG), 49 Bis de la Ley Orgánica del Poder Ejecutivo del Estado Libre y Soberano de Oaxaca y la Regla Trigésima Tercera, Fracción III de las Reglas para la Integración y Operación de los Comités Técnicos Especializados de los Subsistemas Nacionales de Información y demás normatividad vigente, bajo el siguiente:

----- **ORDEN DEL DÍA** -----

- 1.- Lista de Asistencia de la Sesión -----
-
- 2.- Mensaje de bienvenida y objetivo de la Sesión. -----
-
- 3.- Informes de Avances del CEIEG. -----
-
- 4.- Presentación de proyectos del CEIEG. -----
-
- 5.- Presentación del Sistema para la Consulta de Información Censal. -----
-
- 6.- Sesión de preguntas y respuestas. -----
-
- 7.- Clausura de la sesión. -----
-

----- **DESAHOGO DEL ORDEN DEL DÍA:** -----

- 1.- **Lista de Asistencia y verificación de Quórum Legal.** En cumplimiento al primer punto del orden del día, el Maestro Marco Antonio Reyes Terán, Coordinador de Planeación de la

CEIEG/002/2021


Coordinación General del Comité Estatal de Planeación para el Desarrollo de Oaxaca y Presidente Suplente de éste COMITÉ, procede al pase de lista; y una vez hecho lo anterior se informa que la mayoría de los servidores públicos convocados están presentes. Por lo tanto, el Ing. Jorge Toledo Luis, Coordinador General del Comité de Planeación para el Desarrollo de Oaxaca y presidente del COMITÉ, determina que existe el Quórum legal para el desahogo de la presente Sesión. "Por lo que declara formalmente instalada la Sesión." -

--

Se integra a continuación la lista de los servidores públicos que estuvieron presentes durante la Sesión, así también, se adjuntan como **Anexo**, la lista de toma de asistencia de la sesión virtual. -----

NOMBRE	PUESTO EN LA ADMINISTRACIÓN PÚBLICA	DEPENDENCIA
ING. JORGE TOLEDO LUIS	COORDINADOR GENERAL	COPLADE
MTR. MARCO ANTONIO REYES TERAN	COORDINADOR DE PLANEACIÓN DEL DESARROLLO	COPLADE
ING. JACOB FABIAN GONZALEZ	DIRECTOR DE SISTEMAS DE INFORMACION PARA LA PLANEACION	COPLADE
C. JORGE LOPEZ GUZMAN	COORDINADOR ESTATAL	INEGI
MTRA. ROSARIO VILLALOBOS RUEDA	SECRETARIA EJECUTIVA	SESIPINNA
MONTSERRAT SALINAS	TECNICO	DIGEPO
CYNTHIA PÉREZ	TECNICO	SE
ANGEL SANTIAGO	JEFE DE LA UNIDAD TECNICA	SEDAPA
JOSE DE JESUS HERNANDEZ MARTINEZ	TECNICO	SSPO
ING. JOSE FELIPE QUINTANA	DIRECTOR DE PLANEACION, CONTROL Y DESARROLLO INSTITUCIONAL	SSPO
LIC. JOSE MANUEL MENDEZ SPINDOLA	DIRECTOR DE TRANSPARENCIA	SCTG
LIC. MARCIAL EFREN OCAMPO OJEDA	SECRETARIO TECNICO	CGMSYSCYT
ARMANDO SANTIAGO	JEFE DE DEPARTAMENTO	IEEA
ANAIS LEYVA	TECNICO	CADH
BIBIANA RAMOS	TECNICO	INCUDE





CEIEG/002/2021

NOMBRE	PUESTO EN LA ADMINISTRACIÓN PÚBLICA	DEPENDENCIA
ING. MARÍA JOSE JARQUÍN TORRES	DIRECTORA DE CONTROL INTERNO	SCTG
MARIO ARTURO MENDOZA FLORES	JEFE DE DEPARTAMENTO	REGISTRO CIVIL
MAYRA CAVERO	JEFA DE DEPARTAMENTO	SECULTA
MIGUEL ANGEL DOMINGUEZ LUCAS	JEFE DEL DPTO. DE ORDENAMIENTO ECOLÓGICO Y TERRITORIAL	SEMAEDES
MOISES VELASCO	JEFE DE DEPARTAMENTO	IOAM
OMAR MENDOZA	JEFE DE DEPARTAMENTO	SCTG
SALVADOR MORENO	DOCENTE	ITO
MTRA. CLAUDIA CABRERA MARROQUIN	DIRECTORA TECNICA Y DE ESTADISTICA	SE
YARISBETH LEON JIMENEZ	JEFA DE DEPARTAMENTO	CEVI
ZAIRA HERNANDEZ	TECNICO	SE

2.- Mensaje de bienvenida y objetivo de la sesión. Continuando con el segundo punto del orden del día, el C. Jorge López Guzmán, Coordinador Estatal Oaxaca del INEGI, y en su calidad de Secretario Técnico del CEIEG Oaxaca, saluda y da la bienvenida a los asistentes e integrantes del COMITÉ, reconoció la colaboración y apoyo de las instituciones de gobierno en el desarrollo y trabajo en los 28 proyectos registrados en el Programa Anual de Trabajo 2021, así mismo, agradeció a quienes utilizan la información Estadística y Geográfica generada por el Instituto Nacional de Información Estadística y Geografía para la toma de decisiones y la generación de políticas públicas. El Mtro. Marco Antonio Reyes Terán agradece la intervención del C. Jorge López Guzmán y cede la palabra al Ing. Jorge Toledo Luis, Coordinador General del Comité de Planeación para el Desarrollo de Oaxaca, quien preside éste COMITÉ a nombre del Gobernador Constitucional del Estado de Oaxaca, el Mtro. Alejandro Murat Hinojosa, agradece la asistencia a los integrantes del COMITÉ; así mismo destaca los trabajos realizados dentro del COMITÉ, pues permiten poder trazar la ruta de los trabajos que se tienen que seguir haciendo en los esquemas de planeación necesarios. Indicó también que como parte de éstas actividades, se han formulado y aprobado los programas de trabajo a mediano y largo plazo de éste Comité, tal como en el Programa Anual de Trabajo 2021, donde se establecieron 28 proyectos, contando con la colaboración de las diferentes instancias del gobierno estatal, los municipios, el sector académico y la asesoría del INEGI, se tiene como resultado la

CEIEG/002/2021

NOMBRE	PUESTO EN LA ADMINISTRACIÓN PÚBLICA	DEPENDENCIA
MTRO. CELESTINO M. ALONSO ALVAREZ	SECRETARIO EJECUTIVO DEL GABINETE	SECRETARÍA EJECUTIVA DEL GABINETE
ING. ANEL CASTELLANOS CELAYA	JEFA DEL DPTO. DE SEGUIMIENTO DE POLÍTICAS PÚBLICAS	COEPES/ CGMSYSCYT
OMAR BELMONTE	DIRECTOR DE PLANEACION, EVALUACION Y PROFESIONALIZACION	DIF
GILDARDO ELORZA FLORES	DIRECTOR DE PLANEACIÓN	CAO
IRVING ANASTACIO	TECNICO	IOA
JHAIR TOLEDO	TECNICO	DIF
MONTSERRAT LAZARILLO RUIZ	JEFA DE DEPARTAMENTO	SECRETARÍA EJECUTIVA DEL GABINETE
MORFIN LICEA	TECNICO	SEGEGO
NELI MORALES	TECNICO	SEPIA
DRA. ROSALIA CAMACHO LOMELI	DOCENTE	ITO
ARMANDO MENDOZA	JEFE DE DEPARTAMENTO	ECONOMIA
CLAUDIA QUERO	AUXILIAR DE DEPARTAMENTO	SESIPINNA
BENIGNO LOPEZ		MIAHUATLAN
MTRO. DAGOBERTO CERVANTES PEREZ	TECNICO	FISCALIA
DAVID INDICO CRUZ LOPEZ	DIRECTOR GENERAL	CEVI
FRANCISCO CRUZ REYEZ	ENCARGADO DE DESPACHO	COPEVAL
JORGE DE LA ROSA	DIRECTOR DE PLANEACIÓN EDUCATIVA	IEEPO
JUAN FRANCISCO RAMIREZ GONZALEZ	JEFE DE DEPARTAMENTO	SCTG
LENIN GARCIA VARGAS	JEFE DE DEPARTAMENTO	DIGEPO
MANLIO FAVIO VAZQUEZ MARCIAL	JEFE DEL DPTO. DE POLITICAS PUBLICAS	SESIPINNA

CEIEG/002/2021

consolidación de proyectos y aplicaciones, mencionando como ejemplo los proyectos de la Fiscalía General del Estado y la Dirección General de Población. El Ing. Jorge Toledo Luis comenta que ésta es la ruta de colaboración que permite generar éste esquema de coordinación en donde cada vez hay más integrantes, lo cual fortalece el trabajo realizado y brinda lo que se necesita para Oaxaca, de acuerdo a las instrucciones del Gobernador, que es generar información útil para evaluar la situación del Estado y lo que se tiene que hacer para mejorar; así mismo, reitera su agradecimiento a la alianza estratégica que se ha generado en el COMITÉ, para seguir logrando más y mejores resultados por Oaxaca en diferentes áreas. Cede la palabra al Secretario de Actas, el Ing. Jacob Fabián González, Director de Sistemas de Información para la Planeación de la Coordinación General del COPLADE, para que tenga a bien presentar el informe anual del Programa de trabajo del Comité. -----

--

3.- Informes de Avances del CEIEG. En seguimiento al tercer punto del orden del día, el Ing. Jacob Fabián González, saluda a los integrantes del COMITÉ, agradece a la directiva del Comité por apoyar los proyectos de estadística y geografía, así como al INEGI, y comienza su participación compartiendo la presentación con la información correspondiente, indica que para éste año se programaron 28 proyectos, de los cuales, 10 están concluidos, 6 están con un poco más del 80% listos para concluir y 12 de ellos, por temas de complejidad y de recursos, serán de continuidad. Menciona que de los 10 proyectos culminados, se encuentra la Actualización del sitio del CEIEG, el directorio, las actas e información de las sesiones. Otro proyecto es el de Integración de Información Estadística y Geográfica de los Estados, que anteriormente se llamaba Anuario Estadístico y el cual, gracias a los vocales de las diversas dependencias y municipios, se llegó a tener la información requerida para alimentar dicha plataforma. Menciona también que otro de los proyectos culminados para éste año, es el SISPLADE, a cargo del COPLADE, el cual tuvo la implementación del enfoque de la agenda 2030; así mismo, se culminó el proyecto de Sistema de Información Georreferenciada para la Prevención de Embarazos en Adolescentes a cargo de la DIGEPO, la Promoción y uso de la información, en el cual, se compartió con las universidades algunos de los proyectos exitosos que se han tenido en éste COMITÉ; continúa con otro de los proyectos culminados que es el Sistema de Georreferenciación de la Política Social y Oaxaca Sostenible, desarrollado por COPEVAL; así mismo, otro de los proyectos que tuvo actualización fue el Atlas de Género, desarrollado por la DIGEPO, y por último, el Sistema de Información Georreferenciada de Contraloría Social y la Actualización de la Oficina Virtual de Información Económica, los cuales, serán presentados más adelante por las dependencias a cargo de su desarrollo. Los proyectos que están en un buen avance pero aún no se terminan, está el sistema de Información Geográfica que cuenta con mucha de la información que generada por los docentes e investigadores en el Instituto Tecnológico de Oaxaca, y que será de gran utilidad para las dependencias como municipios del Estado. El Sistema de Información Cultural de Oaxaca,

CEIEG/002/2021

el Registro Estadístico Nacional, el Análisis Socioespacial de homicidios dolosos y feminicidios en municipios del estado de Oaxaca, el cual se está llevando a cabo por la UABJO y la Actualización del sistema "Mis derechos", que también es un análisis de un sistema ya con algunos años, que se está actualizando con nueva información obtenida mediante los Censos. El Prontuario Municipal, con un avance del 60%, se está desarrollando entre COPLADE y DIGEPO, el cual está dirigido a los municipios para cuando tengan que elaborar su Plan Municipal, de forma automática se les pueda generar la información que requieran para los mismos; otro proyecto, con un 56.83% se tiene el Sistema Integral de Información de la Fiscalía General del Estado, un proyecto complejo y ambicioso que se espera se pueda culminar el siguiente año, el siguiente proyecto es el Sistema de Monitoreo de Indicadores de Desempeño de Oaxaca, MIDO, también la Plataforma Integradora, la cual ya está desarrollada, solo se está trabajando en cargar información que no se encuentre repetida en otros sistemas de información; y por último, tenemos el Sistema de Georreferencia Microrregional, el Desarrollo de Directorio Estadístico, Socioeconómico y Geográfico de Artesanos, Instrumentos de Desarrollo Educativo de Nivel Superior, el Programa de capacitación y actualización dirigido a servidores públicos, el Sistema de Información Geográfica de la Bitácora Ambiental, el Atlas Estatal de Riesgos, el Sistema Estatal de Información Estadística de los Pueblos Indígenas y Afromexicano, estos últimos proyectos, comenta que desde el Comité también se han estado apoyando con personal del servicio social para poder llevarlos a cabo, sin embargo, debido a su importancia, serán proyectos de continuidad que se pretenden culminar el siguiente año. Después, el ing. Jacob Fabián González, cede la palabra al Mtro. Marco A. Reyes Terán, quien comenta que derivado del informe de avances del Programa Anual de Trabajo, conviene conocer un poco más a tres de los proyectos culminados en este ejercicio, por lo cual, cede la palabra al Lic. Juan Francisco Ramírez González, jefe de la unidad de informática y estadística de la Secretaría de la Contraloría y Transparencia Gubernamental, para presentar el proyecto de dicha dependencia. -----

4.- Presentación de Proyectos del CEIEG. En cumplimiento al cuarto punto del orden del día, el Lic. Juan Francisco Ramírez González, toma el uso de la palabra para comenzar la presentación del Sistema de Georreferenciación de Contraloría Social; indica que en colaboración con el INEGI realizaron dicho Sistema, el cual está estructurado mediante capas y en donde se podrá consultar información como: la ubicación y algunos datos de Comités de Contraloría Social por municipio, buzones de dependencias y programas sociales y finalmente de obras municipales supervisadas por los comités. Comenta que la capa de Comités, proporciona los datos que permitirán facilitar la identificación del mismo en cada municipio, con la finalidad de generar un acercamiento y se le de difusión sobre las actividades y responsabilidades que realizan ante la sociedad; la capa de buzones, proporciona datos que permitan facilitar la identificación de los buzones de programas sociales y dependencias o entidades, con la finalidad de simplificar las búsquedas de los

CEIEG/002/2021

ciudadanos. La capa de obras, proporciona los datos más relevantes de cada una, permitiendo facilitar su identificación y servirá como un medio para demostrar el desempeño de las autoridades municipales y del compromiso de la ciudadanía, en las actividades de supervisión de las mismas. Recalca también que el SIGECS será una herramienta de gran ayuda, gracias a la innovadora tecnología con la que cuenta el MXSIG, principalmente por la facilidad de su uso, además, podrá interactuar con diferentes capas de información; se encuentra activo en la siguiente dirección: <http://www.contraloriasocial.oaxaca.gob.mx:8090/social/> y dentro del portal institucional de la SCTG: <https://www.oaxaca.gob.mx/sctg/> así mismo, el Lic. Juan Francisco Ramírez agradeció la colaboración con el INEGI y la atención de los asistentes. El segundo proyecto es la Oficina Virtual de Información Económica (OVIE) de la Secretaría de Economía, presentado por la Mtra. Claudia Cabrera Marroquí, quien toma la palabra y comenta que la OVIE nace en la Ciudad de México en el año 2017, como un proyecto entre la Secretaría de Desarrollo Económico de esa Ciudad e INEGI, con el objetivo de brindar acceso a un análisis territorial para apoyar en las decisiones económicas de las personas que desean emprender o expandir su negocio. Indica que el desconocimiento de información territorial, económica y sociodemográfica para la toma de decisiones de las personas que desean establecer nuevos negocios en el Estado de Oaxaca, conocer su mercado potencial o ubicar a sus proveedores, se considera una de las causas por la que las unidades económicas podrían no funcionar; es por ello, que el principal objetivo es facilitar el acceso a un análisis territorial con información económica y sociodemográfica, fortaleciendo la toma de decisiones de las personas que desean emprender o expandir su negocio en el Estado de Oaxaca; menciona que los tres objetivos específicos de esta OVIE son: permitir la búsqueda de información por municipio, localidad y colonia o mediante el trazo de polígonos de interés, Proveer información de los sectores industria, comercio y/o servicios, así como brindar a los usuarios el acceso a información pública de manera gratuita. Así mismo, la Mtra. Claudia, hace mención que, en esta primera versión de la OVIE, se tiene únicamente información del municipio de Oaxaca de Juárez, sin embargo; se estarán realizando actualizaciones periódicas y de esa manera incorporarán nuevos municipios, también comenta que el uso de esta plataforma, brinda importantes beneficios como son: búsqueda y trazo de polígonos en áreas de interés personalizadas, consulta de un análisis sociodemográfico, consulta de un análisis económico, búsqueda de información de posibles proveedores para la actividad económica identificada, comparación de áreas geográficas analizadas y descarga de información en formatos PDF y KML. El sitio oficial de esta plataforma es <http://ovie.oaxaca.gob.mx> y muestra un video demostrativo preparado para los asistentes. Nuevamente toma el uso de la palabra el Mtro. Marco Antonio Reyes Terán, quien destaca la importancia de los proyectos expuestos y procede a presentar a la Mtra. Mireya Araley Carrera Carrasco, Subdirectora Regional Sur de Promoción y Concertación del INEGI, a quien le cede la palabra para presentar el Sistema para la Consulta de Información Censal (SCINCE 2020). -----

CEIEG/002/2021

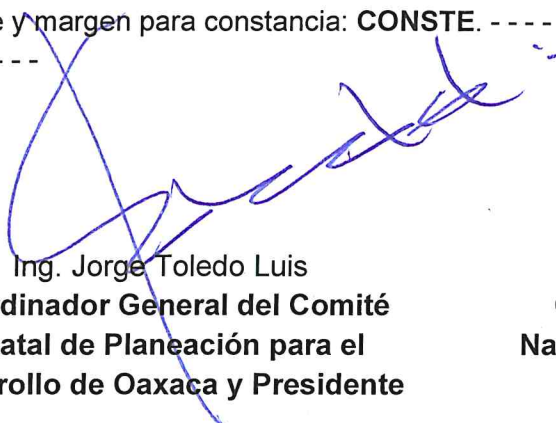
5.- Presentación del Sistema para la Consulta de Información Censal. Continuando con el quinto punto en el orden del día, la Mtra. Mireya Araley Carrera Carrasco lleva a cabo la presentación del SCINCE 2020, comenta es uno de los varios productos que han tenido actualmente derivado del Censo de Población y Vivienda 2020, el cual, es una herramienta que concentra información de dicho Censo, comenta que tiene interés de poder proporcionar información demográfica emanada de los Censos de Población y Vivienda, pero visualizada con mapas que abarcan el marco geoestadístico del país, es por ello que desde hace más de 20 años, cuentan con éste producto y que tienen también disponible en la Plataforma del sitio del INEGI, pero a su vez es descargable a los equipos de cómputo y dispositivos móviles. Comenta es una herramienta que a través de diversos paquetes de datos por entidad federativa, permite asociar toda la información que se tiene del Censo de Población y Vivienda 2020 con el espacio geográfico al que pertenece. Señala que los objetivos principales que tiene éste producto son: difundir de manera sencilla y amigable la información del Censo de Población y Vivienda 2020, ya que es un producto centrado en el usuario; proporcionar información a nivel nacional, estatal, municipal e incluso, a nivel manzana, que facilitará la comprensión de la realidad sociodemográfica de cada una de las áreas geoestadísticas del territorio nacional así como proveer al usuario una herramienta que le permita obtener una representación espacial de una selección de indicadores sociodemográficos con base en la información del Censo de Población y Vivienda 2020. Recalca que cada uno de los temas en el Censo, cuenta con indicadores en absolutos y relativos de acuerdo al nivel de segregación elegido, cuenta con mapas temáticos y tarjetas con gráficas predefinidas en donde se va comparando la información de acuerdo a la temática seleccionada; también, el SCINCE puede ser utilizado a través de su visualizador propio, permite también el desarrollo de mapas temáticos, seleccionando las capas de interés, así como crear y configurar gráficas. Los paquetes de datos incluyen capas vectoriales en formato .shp para su uso en sistemas de información geográficos, lo cual permite que la información sea manipulable para su uso en otros proyectos. -----

6.- Sesión de preguntas y respuestas. Continuando con el sexto punto en el orden del día, el Maestro Marco Antonio Reyes Terán, procede a dar inicio a la sesión de preguntas y respuestas por parte de los asistentes a la Sesión, y, al no haber petición de uso de la palabra finaliza éste punto. -----

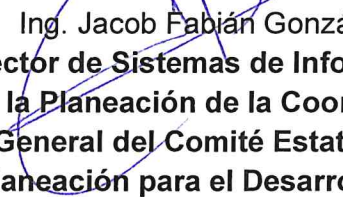
7.- Clausura de la sesión. En cumplimiento al séptimo punto del orden del día, el Maestro Marco Antonio Reyes Terán a nombre del Ingeniero Jorge Toledo Luis, Coordinador General del COPLADE y del C. Jorge López Guzmán, Coordinador Estatal del INEGI, agradeció la presencia de todas y todos los que asistieron a la Segunda Sesión del CEIEG, con la participación de la directiva del COMITÉ que a continuación se mencionan y firman

CEIEG/002/2021

al calce y margen para constancia: **CONSTE.** -----


Ing. Jorge Toledo Luis
**Coordinador General del Comité
Estatal de Planeación para el
Desarrollo de Oaxaca y Presidente**


C. Jorge López Guzmán
**Coordinador Estatal del Instituto
Nacional de Estadística y Geografía y
Secretario Técnico**


Ing. Jacob Fabián González
**Director de Sistemas de Información
para la Planeación de la Coordinación
General del Comité Estatal de
Planeación para el Desarrollo de
Oaxaca y Secretario de Actas**

