

REPORTE DE AVANCE DE GESTIÓN

UR 501 - CAMINOS Y AEROPISTAS DE OAXACA

CUARTO TRIMESTRE 2021



OBJETIVO INSTITUCIONAL: LLEVAR ACABO ACCIONES RELATIVAS A LA PLANEACIÓN, PROGRAMACIÓN, PRESUPUESTACIÓN, EJECUCIÓN Y MANTENIMIENTO DE INFRAESTRUCTURA DE LA RED DE CAMINOS, AEROPISTAS Y EN SU CASO SERVICIOS AUXILIARES Y CONEXOS A LOS MISMO QUE DERIVEN DE PROGRAMAS PROPIOS O CONVENIDOS CON LA FEDERACIÓN, MUNICIPIOS O PARTICULARES.

ALINEACIÓN PED: 04-OAXACA PRODUCTIVO E INNOVADOR
EJE: 04-COMUNICACIONES Y TRANSPORTES
TEMA: 01-MEJORAR LA CONECTIVIDAD DEL ESTADO Y DENTRO DE SUS REGIONES MEDIANTE INFRAESTRUCTURA Y UNA PLATAFORMA LOGÍSTICA DE TRASPORTE INTEGRAL Y COMUNICACIONES MODERNAS QUE FOMENTEN LA COMPETITIVIDAD, PRODUCTIVIDAD Y DESARROLLO ECONÓMICO Y SOCIAL.
OBJETIVO: 02-INCREMENTAR Y MANTENER EN BUENAS CONDICIONES FÍSICAS LA RED DE CARRETERAS Y CAMINOS EXISTENTES EN OAXACA PARA MEJORAR LA CONECTIVIDAD MUNICIPAL, REGIONAL, INTERESTATAL Y NACIONAL.
ESTRATEGIA: 04-CONSERVAR Y RECONSTRUIR LA INFRAESTRUCTURA CARRETERA ESTATAL.
LÍNEAS DE ACCIÓN: 002-ADMINISTRACIÓN, SEGUIMIENTO Y CONTROL DE LA INFRAESTRUCTURA VIAL

MATRIZ DE INDICADORES PARA RESULTADOS:
FIN: CONTRIBUIR A MEJORAR LA CONECTIVIDAD DEL ESTADO Y DENTRO DE SUS REGIONES
PROPÓSITO: LA INFRAESTRUCTURA VIAL EN EL ESTADO SE ENCUENTRA EN BUENAS CONDICIONES
COMPONENTE: 538-ACCIONES DE GESTIÓN PARA LA INFRAESTRUCTURA VIAL EN EL ESTADO DE OAXACA
ACTIVIDAD: 2132-GESTIÓN ADMINISTRATIVA Y FINANCIERA

ESTRUCTURA PROGRAMÁTICA												
PROGRAMA		SUBPROGRAMA		PROYECTO			OBRA/ACTIVIDAD					
109-INFRAESTRUCTURA VIAL EN EL ESTADO DE OAXACA		00--		000--			001-PLANEACIÓN Y EJECUCIÓN DE LA INFRAESTRUCTURA VIAL					
POBLACIÓN O ÁREA DE ENFOQUE POTENCIAL		ATRIBUTO DE LA POBLACIÓN O ÁREA DE ENFOQUE:		INFRAESTRUCTURA VIAL EN EL ESTADO DE OAXACA	HOMBRES:	0	MUJERES:	0	TOTAL: 25060			
PRESUPUESTO ANUAL												
Aprobado		Ampliación		Reducción		Modificado		EJERCIDO T1	EJERCIDO T2	EJERCIDO T3	EJERCIDO T4	
213,276,582.10		75,721,678.18		20,882,500.76		268,115,759.52		54,498,306.95	68,940,859.75	65,757,603.81	78,915,845.30	
								TOTAL EJERCIDO AL TRIMESTRE VIGENTE				268,112,615.81
PRESUPUESTO TRIMESTRAL DE LA ACTIVIDAD												
Aprobado		Modificado		Comprometido		Devengado		Ejercido		% de Ejercido Vs. Modificado		
55,746,814.23		78,918,989.01		66,553,180.81		78,915,845.30		78,915,845.30		100.00		
DATOS DEL INDICADOR												
Nombre: PORCENTAJE DE GESTIONES ADMINISTRATIVAS Y FINANCIERAS REALIZADAS				Número de indicador: 2588								
Definición: MIDE EL PORCENTAJE DE GESTIONES ADMINISTRATIVAS Y FINANCIERAS REALIZADAS, RESPECTO A LO PROGRAMADO												
Método de Cálculo: (NÚMERO DE GESTIONES ADMINISTRATIVAS Y FINANCIERAS REALIZADAS / NÚMERO DE GESTIONES ADMINISTRATIVAS Y FINANCIERAS PROGRAMADAS A REALIZAR)*100												
Tipo		Dimensión		Frecuencia de Medición		Forma de cálculo del indicador		Tipo de Valor		Sentido Esperado		
GESTIÓN		EFICACIA		TRIMESTRAL		PORCENTAJE		FLUJO		ASCENDENTE		
MEDIOS DE VERIFICACIÓN / FUENTE INFORMACIÓN					LA PANDEMIA PROVOCADA POR EL SARS-COV-2, COVID 19 SE ENCUENTRA CONTROLADA Y LAS CONDICIONES LABORALES Y ECONÓMICAS SON FAVORABLES.							
OFICIOS DE REPORTES_DEPARTAMENTO DE CONTROL PRESUPUESTAL_ARCHIVO DE CONTROL PRESUPUESTAL_TRIMESTRALES.												
DATOS DE LA META												
Definición de la variable Meta: 1 - NÚMERO DE GESTIONES ADMINISTRATIVAS Y FINANCIERAS REALIZADAS												
Unidad de medida: 25 - NÚMERO												
VALOR PROGRAMADO ANUAL												
LÍNEA BASE		VALOR		0.00		AÑO		2021		VALOR	3,810.00	
AÑO		2019		VALOR		AVANCE TRIMESTRAL OBRA/ACTIVIDAD		4o.TRIMESTRE		CUMPLIMIENTO DE METAS		
METAS		1er.TRIMESTRE		2o.TRIMESTRE		3er.TRIMESTRE		4o.TRIMESTRE		T1+T2+T3+T4		
PROGRAMACIÓN INICIAL		890.00		1,085.00		1,047.00		788.00		3,810.00		
PROGRAMACIÓN ACTUALIZADA		890.00		1,085.00		1,047.00		788.00		3,810.00		
METAS ALCANZADAS		824.00		1,085.00		1,047.00		788.00		3,744.00		
PORCENTAJE ALCANZADO TRIMESTRAL		92.58		100.00		100.00		100.00		PORCENTAJE ALCANZADO ANUAL 98.27		

PORCENTAJE DE CUMPLIMIENTO ALCANZADO EN EL TRIMESTRE: 100.00 %

JEFE ADMINISTRATIVO
 C.P. CARLOS BUENA AYALA
 DIRECTOR ADMINISTRATIVO

TITULAR DE LA DEPENDENCIA/ENTIDAD
 ING. DAVID MIGUEL MAYREN CARRASCO
 DIRECTOR GENERAL

**REPORTE DE AVANCE DE GESTIÓN
UR 501 - CAMINOS Y AEROPISTAS DE OAXACA
CUARTO TRIMESTRE 2021**



UE: 003-DIRECCIÓN DE MÓDULOS MICROREGIONALES

PROGRAMA		SUBPROGRAMA		PROYECTO		OBRA/ACTIVIDAD	
108-INFRAESTRUCTURA VIAL EN EL ESTADO DE OAXACA		00--		000--		002-ADMINISTRACIÓN Y OPERACIÓN DE MÓDULOS MICROREGIONALES	
POBLACIÓN O ÁREA DE ENFOQUE POTENCIAL	ATRIBUTO DE LA POBLACIÓN O ÁREA DE ENFOQUE	INFRAESTRUCTURA VIAL EN EL ESTADO DE OAXACA		HOMBRES:	0	MUJERES:	0
				TOTAL:	25060		
PRESUPUESTO ANUAL							
Aprobado	Ampliación	Reducción	Modificado	EJERCIDO T1	EJERCIDO T2	EJERCIDO T3	EJERCIDO T4
2,805,404.77	723,544.49	308,517.55	3,320,431.71	735,524.07	826,146.69	817,916.11	940,844.84
				TOTAL EJERCIDO AL TRIMESTRE VIGENTE		3,320,431.71	
PRESUPUESTO TRIMESTRAL DE LA ACTIVIDAD							
Aprobado	Modificado	Comprometido	Devengado	Ejercido	% de Ejercido Vs. Modificado		
735,132.64	940,844.84	756,160.24	940,844.84	940,844.84	100.00		
DATOS DEL INDICADOR							
Nombre: PORCENTAJE DE GESTIONES ADMINISTRATIVAS Y FINANCIERAS REALIZADAS							
Definición: MIDE EL PORCENTAJE DE GESTIONES ADMINISTRATIVAS Y FINANCIERAS REALIZADAS, RESPECTO A LO PROGRAMADO							
Método de Cálculo: (NÚMERO DE GESTIONES ADMINISTRATIVAS Y FINANCIERAS REALIZADAS / NÚMERO DE GESTIONES ADMINISTRATIVAS Y FINANCIERAS PROGRAMADAS A REALIZAR)*100							
Tipo		Dimensión		Frecuencia de Medición		Forma de cálculo del indicador	
GESTIÓN		EFICACIA		TRIMESTRAL		PORCENTAJE	
Tubo de Valor		Sentido Esperado		FLUJO		ASCENDENTE	
MEDIOS DE VERIFICACIÓN / FUENTE INFORMACIÓN							
OFICIOS DE REPORTES_DEPARTAMENTO DE CONTROL PRESUPUESTAL_ARCHIVO DE CONTROL PRESUPUESTAL_TRIMESTRALES.				LA PANDEMIA PROVOCADA POR EL SARS-COV-2, COVID 19 SE ENCUENTRA CONTROLADA Y LAS CONDICIONES LABORALES Y ECONÓMICAS SON FAVORABLES.			
DATOS DE LA META							
Definición de la variable Meta: 1 - NÚMERO DE GESTIONES ADMINISTRATIVAS Y FINANCIERAS REALIZADAS							
Unidad de medida: 25 - NÚMERO							
LÍNEA BASE				VALOR PROGRAMADO ANUAL			
AÑO	2019	VALOR	0.00	AÑO	2021	VALOR	1,372.00
AVANCE TRIMESTRAL OBRA/ACTIVIDAD							
METAS	1er.TRIMESTRE	2o.TRIMESTRE	3er.TRIMESTRE	4o.TRIMESTRE	CUMPLIMIENTO DE METAS		
PROGRAMACIÓN INICIAL	343.00	343.00	343.00	343.00	T1+T2+T3+T4		
PROGRAMACIÓN ACTUALIZADA	343.00	343.00	343.00	343.00	1,372.00		
METAS ALCANZADAS	300.00	343.00	343.00	343.00	T1+T2+T3+T4		
PORCENTAJE ALCANZADO TRIMESTRAL	87.46	100.00	100.00	100.00	1,329.00		
					PORCENTAJE ALCANZADO ANUAL		
					96.87		

PORCENTAJE DE CUMPLIMIENTO ALCANZADO EN EL TRIMESTRE: 100.00 %

JEFE ADMINISTRATIVO
C.P. CARLOS RUEDA AYALA
DIRECTOR ADMINISTRATIVO

TITULAR DE LA DEPENDENCIA/ENTIDAD
ING. DAVID MIGUEL MAYREN CARRASCO
DIRECTOR GENERAL

**REPORTE DE AVANCE DE GESTIÓN
UR 501 - CAMINOS Y AEROPISTAS DE OAXACA
CUARTO TRIMESTRE 2021**



UE: 001-CAMINOS Y AEROPISTAS DE OAXACA (PROYECTOS DE INFRAESTRUCTURA VIAL)

ESTRUCTURA PROGRAMÁTICA									
PROGRAMA		SUBPROGRAMA		PROYECTO		OBRA/ACTIVIDAD			
108-INFRAESTRUCTURA VIAL EN EL ESTADO DE OAXACA		00--		000--		003-SUPERVISIÓN DE OBRA PÚBLICA 2.5 % EJERCICIOS 2021			
POBLACIÓN O ÁREA DE ENFOQUE POTENCIAL	ATRIBUTO DE LA POBLACIÓN O ÁREA DE ENFOQUE:	INFRAESTRUCTURA VIAL EN EL ESTADO DE OAXACA		HOMBRES:	0	MUJERES:	0	TOTAL:	25060
PRESUPUESTO ANUAL									
Aprobado	Ampliación	Reducción	Modificado	EJERCIDO T1		EJERCIDO T2		EJERCIDO T3	
0.00	4,168,029.00	56.63	4,167,972.37	0.00		2,400,000.00		164,749.60	
				EJERCIDO T4		TOTAL EJERCIDO AL TRIMESTRE VIGENTE		4,167,972.37	
				1,603,222.77					
PRESUPUESTO TRIMESTRAL DE LA ACTIVIDAD									
Aprobado	Modificado	Comprometido	Devengado	Ejercido	% de Ejercido Vs. Modificado				
0.00	1,603,222.77	1,603,222.77	1,603,222.77	1,603,222.77	100.00				
DATOS DEL INDICADOR									
Nombre: PORCENTAJE DE GESTIONES ADMINISTRATIVAS Y FINANCIERAS REALIZADAS				Número de indicador: 2588					
Definición: MIDE EL PORCENTAJE DE GESTIONES ADMINISTRATIVAS Y FINANCIERAS REALIZADAS, RESPECTO A LO PROGRAMADO									
Método de Cálculo: (NÚMERO DE GESTIONES ADMINISTRATIVAS Y FINANCIERAS REALIZADAS / NÚMERO DE GESTIONES ADMINISTRATIVAS Y FINANCIERAS PROGRAMADAS A REALIZAR)*100									
Tipo	Dimensión	Frecuencia de Medición	Forma de cálculo del indicador	Tipo de Valor	Sentido Esperado				
GESTIÓN	EFICACIA	TRIMESTRAL	PORCENTAJE	FLUJO	ASCENDENTE				
MEDIOS DE VERIFICACIÓN / FUENTE INFORMACIÓN				SUPUESTO					
OFICIOS DE REPORTES, DEPARTAMENTO DE CONTROL PRESUPUESTAL, ARCHIVO DE CONTROL PRESUPUESTAL, TRIMESTRALES.				LA PANDEMIA PROVOCADA POR EL SARS-COV-2, COVID 19 SE ENCUENTRA CONTROLADA Y LAS CONDICIONES LABORALES Y ECONÓMICAS SON FAVORABLES.					
DATOS DE LA META									
Definición de la variable Meta:		1 - NÚMERO DE GESTIONES ADMINISTRATIVAS Y FINANCIERAS REALIZADAS							
Unidad de medida:		25 - NÚMERO							
LÍNEA BASE					VALOR PROGRAMADO ANUAL				
AÑO	2019	VALOR	0.00	AÑO	2021	VALOR	400.00		
AVANCE TRIMESTRAL OBRA/ACTIVIDAD									
METAS	1er.TRIMESTRE	2o.TRIMESTRE	3er.TRIMESTRE	4o.TRIMESTRE	CUMPLIMIENTO DE METAS				
PROGRAMACIÓN INICIAL	40.00	120.00	120.00	120.00	T1+T2+T3+T4		400.00		
PROGRAMACIÓN ACTUALIZADA	40.00	120.00	120.00	120.00	T1+T2+T3+T4		400.00		
METAS ALCANZADAS	40.00	120.00	120.00	120.00	T1+T2+T3+T4		400.00		
PORCENTAJE ALCANZADO TRIMESTRAL	100.00	100.00	100.00	100.00	PORCENTAJE ALCANZADO ANUAL		100.00		

PORCENTAJE DE CUMPLIMIENTO ALCANZADO EN EL TRIMESTRE: 100.00 %

JEFE ADMINISTRATIVO
C.P. CARLOS RUEDA AYALA
DIRECTOR ADMINISTRATIVO

TITULAR DE LA DEPENDENCIA/ENTIDAD
ING. DAVID MIGUEL MAYREN CARRASCO
DIRECTOR GENERAL

**REPORTE DE AVANCE DE GESTIÓN
UR 501 - CAMINOS Y AEROPISTAS DE OAXACA
CUARTO TRIMESTRE 2021**



ALINEACIÓN PED:

ESTRATEGIA: 02-INCREMENTAR Y MANTENER EN BUENAS CONDICIONES FÍSICAS LA RED DE CARRETERAS Y CAMINOS EXISTENTES EN OAXACA PARA MEJORAR LA CONECTIVIDAD MUNICIPAL, REGIONAL, INTERESTATAL Y NACIONAL
LÍNEAS DE ACCIÓN: 01-INCREMENTAR LA RED CARRETERA DEL ESTADO PRIVILEGIANDO LA CONECTIVIDAD COMO FACTOR DE DESARROLLO, FORTALECIENDO LA COMPETITIVIDAD TERRITORIAL.
UE: 001-CAMINOS Y AEROPISTAS DE OAXACA (PROYECTOS DE INFRAESTRUCTURA VIAL)

MATRIZ DE INDICADORES PARA RESULTADOS:

COMPONENTE: 094-CAMINO RURAL INTERVENIDO
ACTIVIDAD: 332-CONSTRUIR CAMINO RURAL

PROGRAMA		SUBPROGRAMA		PROYECTO		OBRA/ACTIVIDAD	
108-INFRAESTRUCTURA VIAL EN EL ESTADO DE OAXACA		01-INTERVENCIÓN A CAMINOS RURALES		059-CONSTRUCCIÓN DE CAMINO RURAL EN EL MUNICIPIO DE SAN JUAN BAUTISTA VALLE NACIONAL		001-CONSTRUCCIÓN DEL CAMINO E.C. OAXACA - TUXTEPEC/ PUERTO ELIGIO - SAN MARTIN ZOYOLAPAM - SANTIAGO PROGRESO - SAN PEDRO OZUMACÍN, TRAMO DEL KM. 0+000 AL KM. 20+000, SUBTRAMO DEL KM. 11+000 AL KM. 14+800	
POBLACIÓN O ÁREA DE ENFOQUE POTENCIAL	ATRIBUTO DE LA POBLACIÓN O ÁREA DE ENFOQUE:	INFRAESTRUCTURA VIAL EN EL ESTADO DE OAXACA	HOMBRES:	0	MUJERES:	0	TOTAL: 25060
PRESUPUESTO ANUAL							
Aprobado	Ampliación	Reducción	Modificado	EJERCIDO T1	EJERCIDO T2	EJERCIDO T3	EJERCIDO T4
0.00	10,000,000.00	2,095.82	9,997,904.18	0.00	0.00	3,072,556.91	6,194,686.46
PRESUPUESTO TRIMESTRAL DE LA ACTIVIDAD							
Aprobado	Modificado	Comprometido	Devengado	Ejercido	% de Ejercido Vs. Modificado		
0.00	6,925,347.27	0.00	6,194,686.46	6,194,686.46	89.45		
DATOS DEL INDICADOR							
Nombre:	PORCENTAJE DE KILÓMETROS LINEALES DE CAMINOS RURALES CONSTRUIDOS			Número de indicador:	2734		
Definición:	MIDE EL PORCENTAJE DE KILÓMETROS LINEALES DE CAMINOS RURALES CONSTRUIDOS RESPECTO DEL TOTAL DE KILÓMETROS DE CAMINOS RURALES						
Método de Cálculo:	[KILÓMETROS LINEALES DE CAMINOS RURALES CONSTRUIDOS/KILÓMETROS LINEALES DE CAMINOS RURALES TOTALES]*100						
Tipo	Dimensión	Frecuencia de Medición	Forma de cálculo del indicador		Tipo de Valor	Sentido Esperado	
GESTIÓN	EFICIENCIA	TRIMESTRAL	PORCENTAJE		FLUJO	ASCENDENTE	
MEDIOS DE VERIFICACIÓN / FUENTE INFORMACIÓN				SUPUESTO			
REPORTES DE AVANCES DE GESTIÓN, DEPARTAMENTO DE SEGUIMIENTO Y EVALUACIÓN A PROGRAMAS, INFORMACIÓN QUE SE ENCUENTRA DISPONIBLE EN: HTTPS://WWW.OAXACA.GOB.MX/CAOI/AVANCE-DE-GESTION/_TRIMESTRAL				LA PANDEMIA PROVOCADA POR EL SARS-COV-2, COVID 19 SE ENCUENTRA CONTROLADA Y LAS CONDICIONES LABORALES Y ECONÓMICAS SON FAVORABLES; DESASTRES NATURALES INEXISTENTES EN LA ZONA DE TRABAJO; LAS COMUNIDADES PERMITEN EL ACCESO AL CAMINO RURAL Y EXISTE PRESUPUESTO DISPONIBLE PARA EJECUCIÓN DE LA OBRA			
DATOS DE LA META							
Definición de la variable Meta:	1 - KILÓMETROS LINEALES DE CAMINOS RURALES CONSTRUIDOS						
Unidad de medida:	34 - KILÓMETRO LINEAL						
LÍNEA BASE				VALOR PROGRAMADO ANUAL			
AÑO	VALOR			AÑO	VALOR		
	0.00			2021	3.60		
AVANCE TRIMESTRAL OBRA/ACTIVIDAD							
METAS	1er.TRIMESTRE	2o.TRIMESTRE	3er.TRIMESTRE	4o.TRIMESTRE	CUMPLIMIENTO DE METAS		
PROGRAMACIÓN INICIAL	0.00	1.08	2.52	0.00	T1+T2+T3+T4 3.60		
PROGRAMACIÓN ACTUALIZADA	0.00	1.08	2.52	0.00	T1+T2+T3+T4 3.60		
METAS ALCANZADAS	0.00	0.00	1.05	2.34	T1+T2+T3+T4 3.42		
PORCENTAJE ALCANZADO TRIMESTRAL	0.00	0.00	42.85	0.00	PORCENTAJE ALCANZADO ANUAL 95.00		

PORCENTAJE DE CUMPLIMIENTO ALCANZADO EN EL TRIMESTRE: 0 %

JEFE ADMINISTRATIVO
OSCAR LOS RIOS GARCIA
DIRECTOR ADMINISTRATIVO

TITULAR DE LA DEPENDENCIA/ENTIDAD
ING. EDUARDO MIGUEL MAYRÉN CARRASCO
DIRECTOR GENERAL

REPORTE DE AVANCE DE GESTIÓN UR 501 - CAMINOS Y AEROPISTAS DE OAXACA CUARTO TRIMESTRE 2021



ALINEACIÓN PED:

ESTRATEGIA: 02-INCREMENTAR Y MANTENER EN BUENAS CONDICIONES FÍSICAS LA RED DE CARRETERAS Y CAMINOS EXISTENTES EN OAXACA PARA MEJORAR LA CONECTIVIDAD MUNICIPAL, REGIONAL, INTERESTATAL Y NACIONAL
LÍNEAS DE ACCIÓN: 04-CONSERVAR Y RECONSTRUIR LA INFRAESTRUCTURA CARRETERA ESTATAL.
UE: 001-CAMINOS Y AEROPISTAS DE OAXACA (PROYECTOS DE INFRAESTRUCTURA VIAL)

MATRIZ DE INDICADORES PARA RESULTADOS:

COMPONENTE: 604-CAMINO RURAL INTERVENIDO
ACTIVIDAD: 2203-MANTENER CAMINO RURAL

PROGRAMA		SUBPROGRAMA		PROYECTO		OBRA/ACTIVIDAD	
108-INFRAESTRUCTURA VIAL EN EL ESTADO DE OAXACA		01-INTERVENCIÓN A CAMINOS RURALES		058-MANTENIMIENTO DE CAMINOS RURALES EN EL MUNICIPIO DE SAN JOSÉ LACHIGUIRI		001-MANTENIMIENTO DEL CAMINO RURAL SAN PEDRO MÁRTIR QUIECHIAPA - SANTA MARÍA LACHIVIGOZA, TRAMO DEL KM 0+000 AL KM 15+700, SUBTRAMO DEL KM 4+200 AL KM 15+700, EN TRAMOS PARCIALES	
POBLACIÓN O ÁREA DE ENFOQUE POTENCIAL	ATRIBUTO DE LA POBLACIÓN O ÁREA DE ENFOQUE:	INFRAESTRUCTURA VIAL EN EL ESTADO DE OAXACA	HOMBRES:	0	MUJERES:	0	TOTAL: 25060
PRESUPUESTO ANUAL							
Aprobado	Ampliación	Reducción	Modificado	EJERCIDO T1		EJERCIDO T2	
0.00	1,250,000.00	3,577.05	1,246,422.95	0.00		0.00	
				EJERCIDO T3		EJERCIDO T4	
				747,396.52		499,026.43	
				TOTAL EJERCIDO AL TRIMESTRE VIGENTE			
				1,246,422.95			
PRESUPUESTO TRIMESTRAL DE LA ACTIVIDAD							
Aprobado		Modificado		Comprometido		Devengado	
0.00		499,026.43		-0.01		499,026.43	
				Ejercido		% de Ejercido Vs. Modificado	
				499,026.43		100.00	
DATOS DEL INDICADOR							
Nombre :	PORCENTAJE DE KILÓMETROS LINEALES DE CAMINOS RURALES CON MANTENIMIENTO			Número de indicador :	2733		
Definición :	MIDE EL PORCENTAJE DE KILÓMETROS LINEALES DE CAMINOS RURALES CON MANTENIMIENTO, RESPECTO A LOS KILOMETROS TOTALES						
Método de Cálculo :	(KILÓMETROS LINEALES DE CAMINOS RURALES CON MANTENIMIENTO / KILÓMETROS LINEALES DE CAMINOS RURALES TOTALES)*100						
Tipo	Dimensión		Frecuencia de Medición		Forma de cálculo del indicador		Tipo de Valor
GESTIÓN	EFICIENCIA		TRIMESTRAL		PORCENTAJE		ACUMULADO
MEDIOS DE VERIFICACIÓN / FUENTE INFORMACIÓN				Sentido Esperado			
REPORTES DE AVANCES DE GESTIÓN DEPARTAMENTO DE SEGUIMIENTO Y EVALUACIÓN A PROGRAMAS INFORMACIÓN QUE SE ENCUENTRA DISPONIBLE EN: HTTPS://WWW.OAXACA.GOB.MX/CAOI/AVANCE-DE-GESTION_TRIMESTRAL				ASCENDENTE			
Definición de la variable Meta:				LA PANDEMIA PROVOCADA POR EL SARS-COV-2, COVID 19 SE ENCUENTRA CONTROLADA Y LAS CONDICIONES LABORALES Y ECONÓMICAS SON FAVORABLES; DESASTRES NATURALES INEXISTENTES EN LA ZONA DE TRABAJO; LAS COMUNIDADES PERMITEN EL ACCESO AL CAMINO RURAL Y EXISTE PRESUPUESTO DISPONIBLE PARA EJECUCIÓN DE LA OBRA			
Unidad de medida:				DATOS DE LA META			
1 - KILÓMETROS LINEALES EN CAMINOS RURALES CON MANTENIMIENTO							
34 - KILÓMETRO LINEAL							
LÍNEA BASE				VALOR PROGRAMADO ANUAL			
AÑO	VALOR			AÑO	VALOR		
	0.00			2021	4.41		
AVANCE TRIMESTRAL OBRA/ACTIVIDAD							
METAS	1er.TRIMESTRE	2o.TRIMESTRE	3er.TRIMESTRE	4o.TRIMESTRE	CUMPLIMIENTO DE METAS		
PROGRAMACIÓN INICIAL	0.00	1.32	1.85	1.23	T1+T2+T3+T4		
PROGRAMACIÓN ACTUALIZADA	0.00	1.32	1.85	1.23	4.41		
METAS ALCANZADAS	0.00	0.00	4.41	0.00	T1+T2+T3+T4		
PORCENTAJE ALCANZADO TRIMESTRAL	0.00	0.00	238.37	0.00	T1+T2+T3+T4		
					PORCENTAJE ALCANZADO ANUAL		
					100.11		

PORCENTAJE DE CUMPLIMIENTO ALCANZADO EN EL TRIMESTRE: 0.00 %

JEFE ADMINISTRATIVO
C.P. CARLOS RUIZ AYALA
DIRECTOR ADMINISTRATIVO

TITULAR DE LA DEPENDENCIA
ING. DAVID MIGUEL MAYRÉN GARRISCO
DIRECTOR GENERAL

**REPORTE DE AVANCE DE GESTIÓN
UR 501 - CAMINOS Y AEROPISTAS DE OAXACA
CUARTO TRIMESTRE 2021**



UE: 001-CAMINOS Y AEROPISTAS DE OAXACA (PROYECTOS DE INFRAESTRUCTURA VIAL)

PROGRAMA		SUBPROGRAMA		PROYECTO		OBRA/ACTIVIDAD	
108-INFRAESTRUCTURA VIAL EN EL ESTADO DE OAXACA		01-INTERVENCIÓN A CAMINOS RURALES		084-MANTENIMIENTO DE CAMINOS RURALES EN EL MUNICIPIO DE SAN LORENZO ALBARRADAS		001-MANTENIMIENTO DE CAMINO RURAL TRAMO SAN BARTOLO - SAN JUAN DEL RÍO DEL KM. 0+000 AL KM. 13+800, SUBTRAMO A MEJORAR DEL KM. 4+000 AL KM. 13+800 T.P.	
POBLACIÓN O ÁREA DE ENFOQUE POTENCIAL	ATRIBUTO DE LA POBLACIÓN O ÁREA DE ENFOQUE:	INFRAESTRUCTURA VIAL EN EL ESTADO DE OAXACA	HOMBRES:	0	MUJERES:	0	TOTAL: 25060
PRESUPUESTO ANUAL							
Aprobado	Ampliación	Reducción	Modificado	EJERCIDO T1	EJERCIDO T2	EJERCIDO T3	EJERCIDO T4
0.00	2,057,961.38	7,079.94	2,050,881.44	0.00	0.00	0.00	1,089,331.30
				TOTAL EJERCIDO AL TRIMESTRE VIGENTE 1,089,331.30			
PRESUPUESTO TRIMESTRAL DE LA ACTIVIDAD							
Aprobado	Modificado	Comprometido	Devengado	Ejercido	% de Ejercido Vs. Modificado		
0.00	2,050,881.44	2,050,881.44	1,089,331.30	1,089,331.30	53.12		
DATOS DEL INDICADOR							
Nombre:	PORCENTAJE DE KILÓMETROS LINEALES DE CAMINOS RURALES CON MANTENIMIENTO			Número de Indicador:	2733		
Definición:	MIDE EL PORCENTAJE DE KILÓMETROS LINEALES DE CAMINOS RURALES CON MANTENIMIENTO, RESPECTO A LOS KILOMETROS TOTALES						
Método de Cálculo:	(KILÓMETROS LINEALES DE CAMINOS RURALES CON MANTENIMIENTO / KILÓMETROS LINEALES DE CAMINOS RURALES TOTALES)*100						
Tipo	Dimensión	Frecuencia de Medición	Forma de cálculo del indicador	Tipo de Valor	Sentido Esperado		
GESTIÓN	EFICIENCIA	TRIMESTRAL	PORCENTAJE	ACUMULADO	ASCENDENTE		
MEDIOS DE VERIFICACIÓN / FUENTE INFORMACIÓN				SUPUESTO			
REPORTES DE AVANCES DE GESTION_DEPARTAMENTO DE SEGUIMIENTO Y EVALUACION A PROGRAMAS_INFORMACION QUE SE ENCUENTRA DISPONIBLE EN: HTTPS://WWW.OAXACA.GOB.MX/CAOI/AVANCE-DE-GESTION_TRIMESTRAL				LA PANDEMIA PROVOCADA POR EL SARS-COV-2, COVID 19 SE ENCUENTRA CONTROLADA Y LAS CONDICIONES LABORALES Y ECONÓMICAS SON FAVORABLES; DESASTRES NATURALES INEXISTENTES EN LA ZONA DE TRABAJO; LAS COMUNIDADES PERMITEN EL ACCESO AL CAMINO RURAL Y EXISTE PRESUPUESTO DISPONIBLE PARA EJECUCIÓN DE LA OBRA			
DATOS DE LA META							
Definición de la variable Meta:	1 - KILÓMETROS LINEALES EN CAMINOS RURALES CON MANTENIMIENTO						
Unidad de medida:	34 - KILÓMETRO LINEAL						
LÍNEA BASE				VALOR PROGRAMADO ANUAL			
AÑO	VALOR	0.00	AÑO	2021	VALOR	6.43	
AVANCE TRIMESTRAL OBRA/ACTIVIDAD							
METAS	1er.TRIMESTRE	2o.TRIMESTRE	3er.TRIMESTRE	4o.TRIMESTRE	CUMPLIMIENTO DE METAS		
PROGRAMACIÓN INICIAL	0.00	0.00	0.00	6.43	T1+T2-T3+T4	6.43	
PROGRAMACIÓN ACTUALIZADA	0.00	0.00	0.00	6.43	T1+T2-T3+T4	6.43	
METAS ALCANZADAS	0.00	0.00	0.00	6.43	T1+T2-T3+T4	6.43	
PORCENTAJE ALCANZADO TRIMESTRAL	0.00	0.00	0.00	99.98	PORCENTAJE ALCANZADO ANUAL	99.98	

PORCENTAJE DE CUMPLIMIENTO ALCANZADO EN EL TRIMESTRE: 99.98 %

JEFE ADMINISTRATIVO
C.P. CARLOS RUEDA AYALA
DIRECTOR ADMINISTRATIVO

ENCARGADO DE LA DEPENDENCIA ENTIDAD
ING. DAVID MIGUEL MAYRÉN CARRASCO
DIRECTOR GENERAL

**REPORTE DE AVANCE DE GESTIÓN
UR 501 - CAMINOS Y AEROPISTAS DE OAXACA
CUARTO TRIMESTRE 2021**



UE: 001-CAMINOS Y AEROPISTAS DE OAXACA (PROYECTOS DE INFRAESTRUCTURA VIAL)

ESTRUCTURA PROGRAMÁTICA												
PROGRAMA		SUBPROGRAMA		PROYECTO		OBRA/ACTIVIDAD						
108-INFRAESTRUCTURA VIAL EN EL ESTADO DE OAXACA		01-INTERVENCIÓN A CAMINOS RURALES		066-MANTENIMIENTO DE CAMINOS EN EL MUNICIPIO DE SANTA CRUZ ITUNDUJA		001-MANTENIMIENTO DEL CAMINO DEL TRAMO EL CHAMIZAL (BUENA VISTA) - INDEPENDENCIA DEL KM. 0+000 AL KM. 15+000 T.P.						
POBLACIÓN O ÁREA DE ENFOQUE POTENCIAL		ATRIBUTO DE LA POBLACIÓN O ÁREA DE ENFOQUE:		INFRAESTRUCTURA VIAL EN EL ESTADO DE OAXACA		HOMBRES:	0	MUJERES:	0	TOTAL: 25060		
PRESUPUESTO ANUAL												
Aprobado		Ampliación		Reducción		Modificado		EJERCIDO T1		EJERCIDO T2	EJERCIDO T3	EJERCIDO T4
0.00		2,192,307.69		1,768.69		2,190,539.00		0.00		0.00	0.00	1,977,534.22
PRESUPUESTO TRIMESTRAL DE LA ACTIVIDAD												
Aprobado		Modificado		Comprometido		Devengado		Ejercido		% de Ejercido Vs. Modificado		
0.00		2,190,539.00		0.00		1,977,534.22		1,977,534.22		90.28		
DATOS DEL INDICADOR												
Nombre :		PORCENTAJE DE KILÓMETROS LINEALES DE CAMINOS RURALES CON MANTENIMIENTO				Número de indicador :		2733				
Definición :		MIDE EL PORCENTAJE DE KILÓMETROS LINEALES DE CAMINOS RURALES CON MANTENIMIENTO, RESPECTO A LOS KILÓMETROS TOTALES										
Método de Cálculo :		(KILÓMETROS LINEALES DE CAMINOS RURALES CON MANTENIMIENTO / KILÓMETROS LINEALES DE CAMINOS RURALES TOTALES)*100										
Tipo		Dimensión		Frecuencia de Medición		Forma de cálculo del indicador		Tipo de Valor		Sentido Esperado		
GESTIÓN		EFICIENCIA		TRIMESTRAL		PORCENTAJE		ACUMULADO		ASCENDENTE		
MEDIOS DE VERIFICACIÓN / FUENTE INFORMACIÓN												
REPORTES DE AVANCES DE GESTION, DEPARTAMENTO DE SEGUIMIENTO Y EVALUACION A PROGRAMAS, INFORMACIÓN QUE SE ENCUENTRA DISPONIBLE EN: HTTPS://WWW.OAXACA.GOB.MX/CAO/AVANCE-DE-GESTION_TRIMESTRAL					LA PANDEMIA PROVOCADA POR EL SARS-COV-2, COVID 19 SE ENCUENTRA CONTROLADA Y LAS CONDICIONES LABORALES Y ECONÓMICAS SON FAVORABLES; DESASTRES NATURALES INEXISTENTES EN LA ZONA DE TRABAJO; LAS COMUNIDADES PERMITEN EL ACCESO AL CAMINO RURAL Y EXISTE PRESUPUESTO DISPONIBLE PARA EJECUCIÓN DE LA OBRA							
DATOS DE LA META												
Definición de la variable Meta:		1 - KILÓMETROS LINEALES EN CAMINOS RURALES CON MANTENIMIENTO										
Unidad de medida:		34 - KILÓMETRO LINEAL										
LÍNEA BASE												
AÑO		VALOR		0.00		AÑO		2021		VALOR PROGRAMADO ANUAL	6.20	
AVANCE TRIMESTRAL OBRA/ACTIVIDAD												
METAS		1er.TRIMESTRE		2o.TRIMESTRE		3er.TRIMESTRE		4o.TRIMESTRE		CUMPLIMIENTO DE METAS		
PROGRAMACIÓN INICIAL		0.00		0.00		2.95		3.25		T1+T2+T3+T4 6.20		
PROGRAMACIÓN ACTUALIZADA		0.00		0.00		2.95		3.25		T1+T2+T3+T4 6.20		
METAS ALCANZADAS		0.00		0.00		0.00		6.20		T1+T2+T3+T4 6.20		
PORCENTAJE ALCANZADO TRIMESTRAL		0.00		0.00		0.00		190.48		PORCENTAJE ALCANZADO ANUAL 100.00		

PORCENTAJE DE CUMPLIMIENTO ALCANZADO EN EL TRIMESTRE: 190.48 %

JEFE ADMINISTRATIVO
C.P. CARLOS RIVERA AYALA
DIRECTOR ADMINISTRATIVO

TITULAR DE DEPENDENCIA
ING. DAVID MIGUEL MATEO GARCÍA
DIRECTOR GENERAL

**REPORTE DE AVANCE DE GESTIÓN
UR 501 - CAMINOS Y AEROPISTAS DE OAXACA
CUARTO TRIMESTRE 2021**



UE: 001-CAMINOS Y AEROPISTAS DE OAXACA (PROYECTOS DE INFRAESTRUCTURA VIAL)

PROGRAMA		SUBPROGRAMA		PROYECTO		OBRA/ACTIVIDAD		
108-INFRAESTRUCTURA VIAL EN EL ESTADO DE OAXACA		01-INTERVENCIÓN A CAMINOS RURALES		090-MANTENIMIENTO DE CAMINOS RURALES EN EL MUNICIPIO DE SAN JOSÉ TENANGO		001-MANTENIMIENTO DEL CAMINO RURAL E.C (AGUA CAMARON (POZO AGUILA) - CERRO DE LA CRUZ (PUERTO BUENA VISTA)) SITIO IGLESIA , TRAMO DEL KM 0+000 AL KM 5+820, SUBTRAMOS DEL KM 0+180 AL KM 1+420 Y DEL KM 5+060 AL KM 5+820), EN EL MUNICIPIO DE SAN JOSÉ TENANGO		
POBLACIÓN O ÁREA DE ENFOQUE POTENCIAL	ATRIBUTO DE LA POBLACIÓN O ÁREA DE ENFOQUE:	INFRAESTRUCTURA VIAL EN EL ESTADO DE OAXACA	HOMBRES:	0	MUJERES:	0	TOTAL: 25060	
PRESUPUESTO ANUAL								
Aprobado	Ampliación	Reducción	Modificado	EJERCIDO T1		EJERCIDO T2		
0.00	546,361.45	0.00	546,361.45	0.00		0.00		
				EJERCIDO T3		EJERCIDO T4		
				0.00		0.00		
PRESUPUESTO TRIMESTRAL DE LA ACTIVIDAD								
Aprobado		Modificado		Comprometido		Devengado		
0.00		546,361.45		544,741.13		0.00		
				Ejercido		% de Ejercido Vs. Modificado		
				0.00		0.00		
DATOS DEL INDICADOR								
Nombre : PORCENTAJE DE KILÓMETROS LINEALES DE CAMINOS RURALES CON MANTENIMIENTO				Número de indicador : 2733				
Definición : MIDE EL PORCENTAJE DE KILÓMETROS LINEALES DE CAMINOS RURALES CON MANTENIMIENTO, RESPECTO A LOS KILÓMETROS TOTALES								
Método de Cálculo : (KILÓMETROS LINEALES DE CAMINOS RURALES CON MANTENIMIENTO / KILÓMETROS LINEALES DE CAMINOS RURALES TOTALES) * 100								
Tipo	Dimensión	Frecuencia de Medición	Forma de cálculo del indicador	Tipo de Valor	Sentido Esperado			
GESTIÓN	EFICIENCIA	TRIMESTRAL	PORCENTAJE	ACUMULADO	ASCENDENTE			
MEDIOS DE VERIFICACIÓN / FUENTE INFORMACIÓN				SUPUESTO				
REPORTES DE AVANCES DE GESTIÓN, DEPARTAMENTO DE SEGUIMIENTO Y EVALUACIÓN A PROGRAMAS, INFORMACIÓN QUE SE ENCUENTRA DISPONIBLE EN: HTTPS://WWW.OAXACA.GOB.MX/CAOI/AVANCE-DE-GESTION/_TRIMESTRAL				LA PANDEMIA PROVOCADA POR EL SARS-COV-2, COVID 19 SE ENCUENTRA CONTROLADA Y LAS CONDICIONES LABORALES Y ECONÓMICAS SON FAVORABLES; DESASTRES NATURALES INEXISTENTES EN LA ZONA DE TRABAJO; LAS COMUNIDADES PERMITEN EL ACCESO AL CAMINO RURAL Y EXISTE PRESUPUESTO DISPONIBLE PARA EJECUCIÓN DE LA OBRA				
DATOS DE LA META								
Definición de la variable Meta: 1 - KILÓMETROS LINEALES EN CAMINOS RURALES CON MANTENIMIENTO								
Unidad de medida: 34 - KILÓMETRO LINEAL								
LÍNEA BASE				VALOR PROGRAMADO ANUAL				
AÑO	VALOR			AÑO	VALOR			
	0.00			2021	2.00			
AVANCE TRIMESTRAL OBRA/ACTIVIDAD								
METAS	1er.TRIMESTRE		2o.TRIMESTRE		3er.TRIMESTRE		4o.TRIMESTRE	
PROGRAMACIÓN INICIAL	0.00		0.00		0.00		2.00	
PROGRAMACIÓN ACTUALIZADA	0.00		0.00		0.00		2.00	
METAS ALCANZADAS	0.00		0.00		0.00		0.02	
PORCENTAJE ALCANZADO TRIMESTRAL	0.00		0.00		0.00		1.00	
							CUMPLIMIENTO DE METAS	
							T1+T2+T3+T4	
							2.00	
							T1+T2+T3+T4	
							2.00	
							T1+T2+T3+T4	
							0.02	
							PORCENTAJE ALCANZADO ANUAL	
							1.00	

PORCENTAJE DE CUMPLIMIENTO ALCANZADO EN EL TRIMESTRE: 1.00 %

JEFE ADMINISTRATIVO
CARLOS ESCOBAR AYALA
DIRECTOR ADMINISTRATIVO

TITULAR DE LA DEPENDENCIA/ENTIDAD
ING. DAVID MIGUEL MAYRÉN CARRASCO
DIRECTOR GENERAL

**REPORTE DE AVANCE DE GESTIÓN
UR 501 - CAMINOS Y AEROPISTAS DE OAXACA
CUARTO TRIMESTRE 2021**



Gobierno de Oaxaca

UE: 001-CAMINOS Y AEROPISTAS DE OAXACA (PROYECTOS DE INFRAESTRUCTURA VIAL)

PROGRAMA		SUBPROGRAMA		PROYECTO		OBRA/ACTIVIDAD	
108-INFRAESTRUCTURA VIAL EN EL ESTADO DE OAXACA		01-INTERVENCIÓN A CAMINOS RURALES		075-MANTENIMIENTO DE CAMINOS RURALES EN EL MUNICIPIO DE SAN JUAN QUIOTEPEC		061-MANTENIMIENTO DEL CAMINO RURAL TRAMO E.C.(SAN PEDRO VOLOX - CARRRETERA 175) - PARAJE EL PATIO - SANTA MARÍA NIEVES DEL KM. 0+000 AL KM. 12+700, SUBTRAMO DEL KM. 6+000 AL KM. 6+100 T.P.	
Población o Área de Enfoque Potencial	Atributo de la Población o Área de Enfoque:	INFRAESTRUCTURA VIAL EN EL ESTADO DE OAXACA		HOMBRES:	0	MUJERES:	0
				TOTAL:		25060	
PRESUPUESTO ANUAL							
Aprobado		Ampliación		Reducción		Modificado	
0.00		2,999,999.99		1,906.82		2,998,093.17	
EJERCIDO T1				EJERCIDO T2		EJERCIDO T3	
0.00				0.00		0.00	
TOTAL EJERCIDO AL TRIMESTRE VIGENTE				2,998,093.17			
PRESUPUESTO TRIMESTRAL DE LA ACTIVIDAD							
Aprobado		Modificado		Comprometido		Ejercido	
0.00		2,998,093.17		2,998,093.17		2,998,093.17	
						% de Ejercido Vs. Modificado	
						100.00	
DATOS DEL INDICADOR							
Nombre:		PORCENTAJE DE KILÓMETROS LINEALES DE CAMINOS RURALES CON MANTENIMIENTO			Número de Indicador:		
					2733		
Definición: MIDE EL PORCENTAJE DE KILÓMETROS LINEALES DE CAMINOS RURALES CON MANTENIMIENTO, RESPECTO A LOS KILÓMETROS TOTALES							
Método de Cálculo: (KILÓMETROS LINEALES DE CAMINOS RURALES CON MANTENIMIENTO / KILÓMETROS LINEALES DE CAMINOS RURALES TOTALES) *100							
Tipo		Dimensión		Frecuencia de Medición		Forma de cálculo del indicador	
GESTIÓN		EFICIENCIA		TRIMESTRAL		PORCENTAJE	
						Tipo de Valor	
						ACUMULADO	
						Sentido Esperado	
						ASCENDENTE	
MEDIOS DE VERIFICACIÓN / FUENTE INFORMACIÓN				SUPUESTO			
REPORTES DE AVANCES DE GESTIÓN, DEPARTAMENTO DE SEGUIMIENTO Y EVALUACIÓN A PROGRAMAS, INFORMACIÓN QUE SE ENCUENTRA DISPONIBLE EN: HTTPS://WWW.OAXACA.GOB.MX/CAO/AVANCE-DE-GESTION/_TRIMESTRAL				LA PANDEMIA PROVOCADA POR EL SARS-COV-2, COVID 19 SE ENCUENTRA CONTROLADA Y LAS CONDICIONES LABORALES Y ECONÓMICAS SON FAVORABLES; DESASTRES NATURALES INEXISTENTES EN LA ZONA DE TRABAJO; LAS COMUNIDADES PERMITEN EL ACCESO AL CAMINO RURAL Y EXISTE PRESUPUESTO DISPONIBLE PARA EJECUCIÓN DE LA OBRA			
DATOS DE LA META							
Definición de la variable Meta:		1 - KILÓMETROS LINEALES EN CAMINOS RURALES CON MANTENIMIENTO					
Unidad de medida:		34 - KILÓMETRO LINEAL					
LÍNEA BASE				VALOR PROGRAMADO ANUAL			
AÑO		VALOR		AÑO		VALOR	
		0.00		2021		5.73	
AVANCE TRIMESTRAL OBRA/ACTIVIDAD							
METAS		1er.TRIMESTRE		2o.TRIMESTRE		3er.TRIMESTRE	
PROGRAMACIÓN INICIAL		0.00		0.00		1.72	
PROGRAMACIÓN ACTUALIZADA		0.00		0.00		1.72	
METAS ALCANZADAS		0.00		0.00		0.00	
PORCENTAJE ALCANZADO TRIMESTRAL		0.00		0.00		0.00	
						4.01	
						4.01	
						5.73	
						142.95	
						T1+T2+T3+T4	
						T1+T2+T3+T4	
						T1+T2+T3+T4	
						PORCENTAJE ALCANZADO ANUAL	
						100.07	

PORCENTAJE DE CUMPLIMIENTO ALCANZADO EN EL TRIMESTRE: 142.95 %

JEFE ADMINISTRATIVO
SR. CARLOS BUENDÍA MALA
DIRECTOR ADMINISTRATIVO

TITULAR DE LA DEPENDENCIA/ENTIDAD
ING. DAVID MIGUEL MAYRÉN GARRASCO
DIRECTOR GENERAL

**REPORTE DE AVANCE DE GESTIÓN
UR 501 - CAMINOS Y AEROPISTAS DE OAXACA
CUARTO TRIMESTRE 2021**



UE: 001-CAMINOS Y AEROPISTAS DE OAXACA (PROYECTOS DE INFRAESTRUCTURA VIAL)

ESTRUCTURA PROGRAMÁTICA							
PROGRAMA		SUBPROGRAMA		PROYECTO		OBRA/ACTIVIDAD	
103-INFRAESTRUCTURA VIAL EN EL ESTADO DE OAXACA		01-INTERVENCIÓN A CAMINOS RURALES		095-MANTENIMIENTO DE CAMINOS RURALES EN LA LOCALIDAD DE LA REFORMA DEL MUNICIPIO DE SAN JUAN BAUTISTA TUXTEPEC		001-MANTENIMIENTO DEL CAMINO RURAL LA REFORMA - MATA DE CANA - INFONAVIT LAS LIMAS DEL KM. 0+000 AL KM. 13+000 T.P.	
POBLACIÓN O ÁREA DE ENFOQUE POTENCIAL	ATRIBUTO DE LA POBLACIÓN O ÁREA DE ENFOQUE:	INFRAESTRUCTURA VIAL EN EL ESTADO DE OAXACA	HOMBRES:	0	MUJERES:	0	TOTAL: 25060
PRESUPUESTO ANUAL							
Aprobado	Ampliación	Reducción	Modificado	EJERCIDO T1	EJERCIDO T2	EJERCIDO T3	EJERCIDO T4
0.00	1,977,333.02	0.00	1,977,333.02	0.00	0.00	0.00	1,380,947.67
				TOTAL EJERCIDO AL TRIMESTRE VIGENTE		1,380,947.67	
PRESUPUESTO TRIMESTRAL DE LA ACTIVIDAD							
Aprobado	Modificado	Comprometido	Devengado	Ejercido	% de Ejercido Vs. Modificado		
0.00	1,977,333.02	1,976,478.46	1,380,947.67	1,380,947.67	69.84		
DATOS DEL INDICADOR							
Nombre :	PORCENTAJE DE KILÓMETROS LINEALES DE CAMINOS RURALES CON MANTENIMIENTO			Número de indicador :	2733		
Definición :	MIDE EL PORCENTAJE DE KILÓMETROS LINEALES DE CAMINOS RURALES CON MANTENIMIENTO, RESPECTO A LOS KILOMETROS TOTALES						
Método de Cálculo :	(KILÓMETROS LINEALES DE CAMINOS RURALES CON MANTENIMIENTO / KILÓMETROS LINEALES DE CAMINOS RURALES TOTALES) *100						
Tipo	Dimensión	Frecuencia de Medición	Forma de cálculo del indicador	Tipo de Valor	Sentido Esperado		
GESTIÓN	EFICIENCIA	TRIMESTRAL	PORCENTAJE	ACUMULADO	ASCENDENTE		
MEDIOS DE VERIFICACIÓN / FUENTE INFORMACIÓN				SUPUESTO			
REPORTES DE AVANCES DE GESTIÓN_ DEPARTAMENTO DE SEGUIMIENTO Y EVALUACION A PROGRAMAS_ INFORMACIÓN QUE SE ENCUENTRA DISPONIBLE EN: HTTPS://WWW.OAXACA.GOB.MX/CAOI/AVANCE-DE-GESTION/_TRIMESTRAL				LA PANDEMIA PROVOCADA POR EL SARS-COV-2, COVID 19 SE ENCUENTRA CONTROLADA Y LAS CONDICIONES LABORALES Y ECONÓMICAS SON FAVORABLES; DESASTRES NATURALES INEXISTENTES EN LA ZONA DE TRABAJO; LAS COMUNIDADES PERMITEN EL ACCESO AL CAMINO RURAL Y EXISTE PRESUPUESTO DISPONIBLE PARA EJECUCIÓN DE LA OBRA			
DATOS DE LA META							
Definición de la variable Meta:	1 - KILÓMETROS LINEALES EN CAMINOS RURALES CON MANTENIMIENTO						
Unidad de medida:	34 - KILÓMETRO LINEAL						
LÍNEA BASE				VALOR PROGRAMADO ANUAL			
AÑO	VALOR	0.00	AÑO	2021	VALOR	5.59	
AVANCE TRIMESTRAL OBRA/ACTIVIDAD							
METAS	1er.TRIMESTRE	2o.TRIMESTRE	3er.TRIMESTRE	4o.TRIMESTRE	CUMPLIMIENTO DE METAS		
PROGRAMACIÓN INICIAL	0.00	0.00	0.00	5.59	T1+T2+T3+T4	5.59	
PROGRAMACIÓN ACTUALIZADA	0.00	0.00	0.00	5.59	T1+T2+T3+T4	5.59	
METAS ALCANZADAS	0.00	0.00	0.00	5.48	T1+T2+T3+T4	5.48	
PORCENTAJE ALCANZADO TRIMESTRAL	0.00	0.00	0.00	98.01	PORCENTAJE ALCANZADO ANUAL	98.01	

PORCENTAJE DE CUMPLIMIENTO ALCANZADO EN EL TRIMESTRE: 98.01 %

JEFE ADMINISTRATIVO
C.P. CARLOS RUEDA AYALA
DIRECTOR ADMINISTRATIVO

TITULAR DE LA DEPENDENCIA ENTIDAD
ING. DAVID MIGUEL MAYRÉN CARRASCO
DIRECTOR GENERAL

**REPORTE DE AVANCE DE GESTIÓN
UR 501 - CAMINOS Y AEROPISTAS DE OAXACA
CUARTO TRIMESTRE 2021**



UE: 001-CAMINOS Y AEROPISTAS DE OAXACA (PROYECTOS DE INFRAESTRUCTURA VIAL)

ESTRUCTURA PROGRAMÁTICA							
PROGRAMA		SUBPROGRAMA		PROYECTO		OBRA/ACTIVIDAD	
108-INFRAESTRUCTURA VIAL EN EL ESTADO DE OAXACA		01-INTERVENCIÓN A CAMINOS RURALES		067-MANTENIMIENTO DE CAMINOS EN EL MUNICIPIO DE SAN ANDRÉS CABECERA NUEVA		001-MANTENIMIENTO DEL CAMINO DEL TRAMO: SANTOS REYES ALDAMA - PARAJE RÍO FERRERÍA DEL KM. 0+000 AL KM. 12+000 T.P.	
POBLACIÓN O ÁREA DE ENFOQUE POTENCIAL	ATRIBUTO DE LA POBLACIÓN O ÁREA DE ENFOQUE:	INFRAESTRUCTURA VIAL EN EL ESTADO DE OAXACA		HOMBRES:	0	MUJERES:	0
				TOTAL:			25060
PRESUPUESTO ANUAL							
Aprobado	Ampliación	Reducción	Modificado	EJERCIDO T1		EJERCIDO T2	
0.00	1,697,692.28	1,746.75	1,605,945.53	0.00		0.00	
				EJERCIDO T3		EJERCIDO T4	
				0.00		1,454,728.43	
				TOTAL EJERCIDO AL TRIMESTRE VIGENTE			
				1,454,728.43			
PRESUPUESTO TRIMESTRAL DE LA ACTIVIDAD							
Aprobado		Modificado		Comprometido		Devengado	
0.00		1,605,945.53		0.00		1,454,728.43	
				Ejercido		% de Ejercido Vs. Modificado	
				1,454,728.43		90.58	
DATOS DEL INDICADOR							
Nombre :	PORCENTAJE DE KILÓMETROS LINEALES DE CAMINOS RURALES CON MANTENIMIENTO			Número de indicador :	2733		
Definición :	MIDE EL PORCENTAJE DE KILÓMETROS LINEALES DE CAMINOS RURALES CON MANTENIMIENTO, RESPECTO A LOS KILOMETROS TOTALES						
Método de Cálculo :	(KILÓMETROS LINEALES DE CAMINOS RURALES CON MANTENIMIENTO / KILÓMETROS LINEALES DE CAMINOS RURALES TOTALES) * 100						
Tipo	Dimensión	Frecuencia de Medición		Forma de cálculo del indicador		Tipo de Valor	Sentido Esperado
GESTIÓN	EFICIENCIA	TRIMESTRAL		PORCENTAJE		ACUMULADO	ASCENDENTE
MEDIOS DE VERIFICACIÓN / FUENTE INFORMACIÓN				SUPUESTO			
REPORTES DE AVANCES DE GESTIÓN DEPARTAMENTO DE SEGUIMIENTO Y EVALUACIÓN A PROGRAMAS INFORMACIÓN QUE SE ENCUENTRA DISPONIBLE EN: HTTPS://WWW.OAXACA.GOB.MX/CAOI/AVANCE-DE-GESTION/ TRIMESTRAL				LA PANDEMIA PROVOCADA POR EL SARS-COV-2, COVID 19 SE ENCUENTRA CONTROLADA Y LAS CONDICIONES LABORALES Y ECONÓMICAS SON FAVORABLES; DESASTRES NATURALES INEXISTENTES EN LA ZONA DE TRABAJO; LAS COMUNIDADES PERMITEN EL ACCESO AL CAMINO RURAL Y EXISTE PRESUPUESTO DISPONIBLE PARA EJECUCIÓN DE LA OBRA			
DATOS DE LA META							
Definición de la variable Meta:	1 - KILÓMETROS LINEALES EN CAMINOS RURALES CON MANTENIMIENTO						
Unidad de medida:	34 - KILÓMETRO LINEAL						
LÍNEA BASE				VALOR PROGRAMADO ANUAL			
AÑO	VALOR			0.00	AÑO	2021	
					VALOR	5.30	
AVANCE TRIMESTRAL OBRA/ACTIVIDAD							
METAS	1er.TRIMESTRE	2o.TRIMESTRE	3er.TRIMESTRE	4o.TRIMESTRE	CUMPLIMIENTO DE METAS		
PROGRAMACIÓN INICIAL	0.00	0.00	2.52	2.78	T1+T2+T3+T4		5.30
PROGRAMACIÓN ACTUALIZADA	0.00	0.00	2.52	2.78	T1+T2+T3+T4		5.30
METAS ALCANZADAS	0.00	0.00	0.00	5.30	T1+T2+T3+T4		5.30
PORCENTAJE ALCANZADO TRIMESTRAL	0.00	0.00	0.00	190.48	PORCENTAJE ALCANZADO ANUAL		100.00

PORCENTAJE DE CUMPLIMIENTO ALCANZADO EN EL TRIMESTRE: 190.48 %


 JEFE ADMINISTRATIVO
 C.P. CARLOS RUEDA AYALA
 DIRECTOR ADMINISTRATIVO


 TITULAR DE LA DEPENDENCIA ENTIDAD
 ING. DANIEL MIGUEL MARTÍN CÁRCELIS
 DIRECTOR GENERAL

**REPORTE DE AVANCE DE GESTIÓN
UR 501 - CAMINOS Y AEROPISTAS DE OAXACA
CUARTO TRIMESTRE 2021**



UE: 001-CAMINOS Y AEROPISTAS DE OAXACA (PROYECTOS DE INFRAESTRUCTURA VIAL)

PROGRAMA		SUBPROGRAMA		ESTRUCTURA PROGRAMATICA				
108-INFRAESTRUCTURA VIAL EN EL ESTADO DE OAXACA		01-INTERVENCIÓN A CAMINOS RURALES		091-MANTENIMIENTO DE CAMINOS RURALES EN LA LOCALIDAD DE EL DIAMANTE JUXTLAHUACA DEL MUNICIPIO DE SANTIAGO JUXTLAHUACA		001-MANTENIMIENTO DEL CAMINO RURAL PARAJE BARRIO ALTO - DIAMANTE JUXTLAHUACA - PARAJE BARRIO BAJO, TRAMO DEL KM 0+000 AL KM 3+029.60 T.P. EN EL MUNICIPIO DE JUXTLAHUACA		
POBLACIÓN O ÁREA DE ENFOQUE POTENCIAL	ATRIBUTO DE LA POBLACIÓN O ÁREA DE ENFOQUE:	INFRAESTRUCTURA VIAL EN EL ESTADO DE OAXACA		HOMBRES:	0	MUJERES:	0	
				TOTAL:	25060			
PRESUPUESTO ANUAL								
Aprobado	Ampliación	Reducción	Modificado	EJERCIDO T1		EJERCIDO T2		
0.00	839,128.20	0.00	839,128.20	0.00	0.00	0.00	317,159.46	
				EJERCIDO T3		EJERCIDO T4		
				0.00		317,159.46		
				TOTAL EJERCIDO AL TRIMESTRE VIGENTE				
				317,159.46				
PRESUPUESTO TRIMESTRAL DE LA ACTIVIDAD								
Aprobado		Modificado		Comprometido		Devengado		
0.00		839,128.20		837,654.48		317,159.46		
				Ejercido		% de Ejercido Vs. Modificado		
				317,159.46		37.80		
DATOS DEL INDICADOR								
Nombre: PORCENTAJE DE KILÓMETROS LINEALES DE CAMINOS RURALES CON MANTENIMIENTO				Número de indicador: 2733				
Definición: MIDE EL PORCENTAJE DE KILÓMETROS LINEALES DE CAMINOS RURALES CON MANTENIMIENTO, RESPECTO A LOS KILOMETROS TOTALES								
Método de Cálculo: (KILÓMETROS LINEALES DE CAMINOS RURALES CON MANTENIMIENTO / KILÓMETROS LINEALES DE CAMINOS RURALES TOTALES)*100								
Tipo	Dimensión		Frecuencia de Medición		Forma de cálculo del indicador		Tipo de Valor	
GESTIÓN	EFICIENCIA		TRIMESTRAL		PORCENTAJE		ACUMULADO	
MEDIOS DE VERIFICACIÓN / FUENTE INFORMACIÓN				Sentido Esperado		ASCENDENTE		
REPORTES DE AVANCES DE GESTIÓN DEPARTAMENTO DE SEGUIMIENTO Y EVALUACIÓN A PROGRAMAS INFORMACIÓN QUE SE ENCUENTRA DISPONIBLE EN: HTTPS://WWW.OAXACA.GOB.MX/CAQ/AVANCE-DE-GESTION_TRIMESTRAL				SUPUESTO				
				LA PANDEMIA PROVOCADA POR EL SARS-COV-2, COVID 19 SE ENCUENTRA CONTROLADA Y LAS CONDICIONES LABORALES Y ECONÓMICAS SON FAVORABLES; DESASTRES NATURALES INEXISTENTES EN LA ZONA DE TRABAJO; LAS COMUNIDADES PERMITEN EL ACCESO AL CAMINO RURAL Y EXISTE PRESUPUESTO DISPONIBLE PARA EJECUCIÓN DE LA OBRA				
DATOS DE LA META								
Definición de la variable Meta:		1 - KILÓMETROS LINEALES EN CAMINOS RURALES CON MANTENIMIENTO						
Unidad de medida:		34 - KILÓMETRO LINEAL						
LÍNEA BASE				VALOR PROGRAMADO ANUAL				
AÑO	VALOR		AÑO		VALOR			
	0.00		2021		2.94			
AVANCE TRIMESTRAL OBRA/ACTIVIDAD								
METAS	1er.TRIMESTRE		2o.TRIMESTRE		3er.TRIMESTRE		4o.TRIMESTRE	
PROGRAMACIÓN INICIAL	0.00		0.00		0.00		2.94	
PROGRAMACIÓN ACTUALIZADA	0.00		0.00		0.00		2.94	
METAS ALCANZADAS	0.00		0.00		0.00		1.18	
PORCENTAJE ALCANZADO TRIMESTRAL	0.00		0.00		0.00		40.14	
							CUMPLIMIENTO DE METAS	
							T1+T2+T3+T4	
							2.94	
							T1+T2+T3+T4	
							2.94	
							T1+T2+T3+T4	
							1.18	
							PORCENTAJE ALCANZADO ANUAL	
							40.14	

PORCENTAJE DE CUMPLIMIENTO ALCANZADO EN EL TRIMESTRE: 40.14 %

JEFE ADMINISTRATIVO
C.P. CARLOS RIVERA AYALA
DIRECTOR ADMINISTRATIVO

TITULAR DE LA DEPENDENCIA/ENTIDAD
ING. DAVID MIGUEL MAYRÉN GARRASCO
DIRECTOR GENERAL

REPORTE DE AVANCE DE GESTIÓN UR 501 - CAMINOS Y AEROPISTAS DE OAXACA CUARTO TRIMESTRE 2021



Gobierno del Estado

ALINEACIÓN PED:

ESTRATEGIA: 02-INCREMENTAR Y MANTENER EN BUENAS CONDICIONES FÍSICAS LA RED DE CARRETERAS Y CAMINOS EXISTENTES EN OAXACA PARA MEJORAR LA CONECTIVIDAD MUNICIPAL, REGIONAL, INTERESTATAL Y NACIONAL
LÍNEAS DE ACCIÓN: 04-CONSERVAR Y RECONSTRUIR LA INFRAESTRUCTURA CARRETERA ESTATAL
UE: 001-CAMINOS Y AEROPISTAS DE OAXACA (PROYECTOS DE INFRAESTRUCTURA VIAL)

MATRIZ DE INDICADORES PARA RESULTADOS:

COMPONENTE: 694-CAMINO RURAL INTERVENIDO
ACTIVIDAD: 336-REHABILITAR CAMINO RURAL

PROGRAMA		SUBPROGRAMA		PROYECTO		OBRA/ACTIVIDAD	
108-INFRAESTRUCTURA VIAL EN EL ESTADO DE OAXACA		01-INTERVENCIÓN A CAMINOS RURALES		076-REHABILITACION DE CAMINOS RURALES EN EL MUNICIPIO DE SAN PEDRO TOPILTEPEC		001-REHABILITACION DEL CAMINO RURAL LIMITES DEL MUNICIPIO DE SANTO DOMINGO YANHUITLAN - SANTA MARIA TILTEPEC DEL KM. 0+000 AL KM. 2+550	
POBLACIÓN O ÁREA DE ENFOQUE POTENCIAL	ATRIBUTO DE LA POBLACIÓN O ÁREA DE ENFOQUE:	INFRAESTRUCTURA VIAL EN EL ESTADO DE OAXACA		HOMBRES:	0	MUJERES:	0
				TOTAL:		25060	
PRESUPUESTO ANUAL							
Aprobado	Ampliación	Reducción	Modificado	EJERCIDO T1		EJERCIDO T2	
0.00	1,238,370.63	9,211.00	1,229,159.63	0.00		0.00	
				EJERCIDO T3		EJERCIDO T4	
				0.00		1,229,159.63	
				TOTAL EJERCIDO AL TRIMESTRE VIGENTE			
				1,229,159.63			
PRESUPUESTO TRIMESTRAL DE LA ACTIVIDAD							
Aprobado		Modificado		Comprometido		Devengado	
0.00		1,229,159.63		1,229,159.63		1,229,159.63	
				Ejercido		% de Ejercido Vs. Modificado	
				1,229,159.63		100.00	
DATOS DEL INDICADOR							
Nombre :	PORCENTAJE DE KILÓMETROS LINEALES DE CAMINOS RURALES REHABILITADOS			Número de indicador :	2735		
Definición :	MIDE EL PORCENTAJE DE KILÓMETROS LINEALES DE CAMINOS RURALES REHABILITADOS, RESPECTO AL TOTAL DE CAMINOS RURALES						
Método de Cálculo :	(KILÓMETROS LINEALES DE CAMINOS RURALES REHABILITADOS/KILÓMETROS LINEALES DE CAMINOS RURALES TOTALES)*100						
Tipo	Dimensión		Frecuencia de Medición		Forma de cálculo del indicador		Tipo de Valor
GESTIÓN	EFICACIA		TRIMESTRAL		PORCENTAJE		FLUJO
MEDIOS DE VERIFICACIÓN / FUENTE INFORMACIÓN				Sentido Esperado			
REPORTES DE AVANCES DE GESTION_DEPARTAMENTO DE SEGUIMIENTO Y EVALUACION A PROGRAMAS_INFORMACIÓN QUE SE ENCUENTRA DISPONIBLE EN: HTTPS://WWW.OAXACA.GOB.MX/CAO/AVANCE-DE-GESTION_TRIMESTRAL				ASCENDENTE			
				SUPUESTO			
				LA PANDEMIA PROVOCADA POR EL SARS-COV-2, COVID 19 SE ENCUENTRA CONTROLADA Y LAS CONDICIONES LABORALES Y ECONÓMICAS SON FAVORABLES; DESASTRES NATURALES INEXISTENTES EN LA ZONA DE TRABAJO; LAS COMUNIDADES PERMITEN EL ACCESO AL CAMINO RURAL Y EXISTE PRESUPUESTO DISPONIBLE PARA EJECUCIÓN DE LA OBRA			
DATOS DE LA META							
Definición de la variable Meta:	1 - KILÓMETROS LINEALES DE CAMINOS RURALES REHABILITADOS						
Unidad de medida:	34 - KILÓMETRO LINEAL						
LÍNEA BASE				VALOR PROGRAMADO ANUAL			
AÑO	VALOR			0.00	AÑO	2021	
					VALOR	2.55	
AVANCE TRIMESTRAL OBRA/ACTIVIDAD							
METAS		1er.TRIMESTRE		2o.TRIMESTRE		3er.TRIMESTRE	
PROGRAMACIÓN INICIAL	0.00	0.00		0.77		1.79	
PROGRAMACIÓN ACTUALIZADA	0.00	0.00		0.77		1.79	
METAS ALCANZADAS	0.00	0.00		0.00		2.55	
PORCENTAJE ALCANZADO TRIMESTRAL	0.00	0.00		0.00		142.86	
						CUMPLIMIENTO DE METAS	
						T1+T2+T3+T4	
						2.55	
						T1+T2+T3+T4	
						2.55	
						T1+T2+T3+T4	
						2.55	
						PORCENTAJE ALCANZADO ANUAL	
						100.00	

PORCENTAJE DE CUMPLIMIENTO ALCANZADO EN EL TRIMESTRE: 142.86 %

JEFE ADMINISTRATIVO
C.P. CARLOS RIVEDA AYALA
DIRECTOR ADMINISTRATIVO

TITULAR DE LA DEPENDENCIA/ENTIDAD
ING. DAVID MOUCEL MAYRÉN CARRASCO
DIRECTOR GENERAL

REPORTE DE AVANCE DE GESTIÓN

UR 501 - CAMINOS Y AEROPISTAS DE OAXACA

CUARTO TRIMESTRE 2021



ALINEACIÓN PED:

ESTRATEGIA: 02-INCREMENTAR Y MANTENER EN BUENAS CONDICIONES FÍSICAS LA RED DE CARRETERAS Y CAMINOS EXISTENTES EN OAXACA PARA MEJORAR LA CONECTIVIDAD MUNICIPAL, REGIONAL, INTERESTATAL Y NACIONAL
 LÍNEAS DE ACCIÓN: 04-CONSERVAR Y RECONSTRUIR LA INFRAESTRUCTURA CARRETERA ESTATAL.
 UE: 001-CAMINOS Y AEROPISTAS DE OAXACA (PROYECTOS DE INFRAESTRUCTURA VIAL)

MATRIZ DE INDICADORES PARA RESULTADOS:

COMPONENTE: 684-CAMINO RURAL INTERVENIDO
 ACTIVIDAD: 2283-MANTENER CAMINO RURAL

PROGRAMA		SUBPROGRAMA		ESTRUCTURA PROGRAMÁTICA			
108-INFRAESTRUCTURA VIAL EN EL ESTADO DE OAXACA		01-INTERVENCIÓN A CAMINOS RURALES		PROYECTO		OBRA/ACTIVIDAD	
POBLACIÓN O ÁREA DE ENFOQUE POTENCIAL		ATRIBUTO DE LA POBLACIÓN O ÁREA DE ENFOQUE:		096-MANTENIMIENTO DE CAMINOS RURALES EN LA LOCALIDAD DE EL PORVENIR DEL MUNICIPIO DE SAN JUAN BAUTISTA TUXTEPEC		001-MANTENIMIENTO DEL CAMINO RURAL CANAVERALES - EL PORVENIR DEL KM. 0+000 AL KM. 15+400 T.P.	
		INFRAESTRUCTURA VIAL EN EL ESTADO DE OAXACA		HOMBRES:	0	MUJERES:	0
						TOTAL:	25060
PRESUPUESTO ANUAL							
Aprobado	Ampliación	Reducción	Modificado	EJERCIDO T1		EJERCIDO T2	
0.00	3,184,406.74	0.00	3,184,406.74	0.00		0.00	
				EJERCIDO T3		EJERCIDO T4	
				0.00		2,259,911.03	
				TOTAL EJERCIDO AL TRIMESTRE VIGENTE			
				2,259,911.03			
PRESUPUESTO TRIMESTRAL DE LA ACTIVIDAD							
Aprobado		Modificado		Comprometido		Devengado	
0.00		3,184,406.74		3,183,509.46		2,259,911.03	
				Ejercido		% de Ejercido Vs. Modificado	
				2,259,911.03		70.97	
DATOS DEL INDICADOR							
Nombre: PORCENTAJE DE KILÓMETROS LINEALES DE CAMINOS RURALES CON MANTENIMIENTO				Número de Indicador: 2733			
Definición: MIDE EL PORCENTAJE DE KILÓMETROS LINEALES DE CAMINOS RURALES CON MANTENIMIENTO, RESPECTO A LOS KILÓMETROS TOTALES							
Método de Cálculo: (KILÓMETROS LINEALES DE CAMINOS RURALES CON MANTENIMIENTO / KILÓMETROS LINEALES DE CAMINOS RURALES TOTALES)*100							
Tipo		Dimensión		Frecuencia de Medición		Forma de cálculo del Indicador	
GESTIÓN		EFICIENCIA		TRIMESTRAL		PORCENTAJE	
MEDIOS DE VERIFICACIÓN / FUENTE INFORMACIÓN				Tipo de Valor		Sentido Esperado	
REPORTES DE AVANCES DE GESTIÓN, DEPARTAMENTO DE SEGUIMIENTO Y EVALUACIÓN A PROGRAMAS, INFORMACIÓN QUE SE ENCUENTRA DISPONIBLE EN: HTTPS://WWW.OAXACA.GOB.MX/CAI/AVANCE-DE-GESTION/_TRIMESTRAL				ACUMULADO		ASCENDENTE	
				SUPUESTO			
				LA PANDEMIA PROVOCADA POR EL SARS-COV-2, COVID 19 SE ENCUENTRA CONTROLADA Y LAS CONDICIONES LABORALES Y ECONÓMICAS SON FAVORABLES; DESASTRES NATURALES INEXISTENTES EN LA ZONA DE TRABAJO; LAS COMUNIDADES PERMITEN EL ACCESO AL CAMINO RURAL Y EXISTE PRESUPUESTO DISPONIBLE PARA EJECUCIÓN DE LA OBRA			
DATOS DE LA META							
Definición de la variable Meta: 1 - KILÓMETROS LINEALES EN CAMINOS RURALES CON MANTENIMIENTO							
Unidad de medida: 34 - KILÓMETRO LINEAL							
LÍNEA BASE				VALOR PROGRAMADO ANUAL			
AÑO	VALOR			AÑO	VALOR		
	0.00			2021	8.09		
AVANCE TRIMESTRAL OBRA/ACTIVIDAD							
METAS		1er. TRIMESTRE		2o. TRIMESTRE		3er. TRIMESTRE	
PROGRAMACIÓN INICIAL		0.00		0.00		0.00	
PROGRAMACIÓN ACTUALIZADA		0.00		0.00		8.09	
METAS ALCANZADAS		0.00		0.00		8.09	
PORCENTAJE ALCANZADO TRIMESTRAL		0.00		0.00		7.92	
						97.93	
						PORCENTAJE ALCANZADO ANUAL	
						97.93	

PORCENTAJE DE CUMPLIMIENTO ALCANZADO EN EL TRIMESTRE: 97.93 %

JEFE ADMINISTRATIVO
 C.P. CARLOS RUIZ AVILA
 DIRECTOR ADMINISTRATIVO

TITULAR DE LA DEPENDENCIA/ENTIDAD
 ING. DAVID MIGUEL MAYRÉN CARRASCO
 DIRECTOR GENERAL

**REPORTE DE AVANCE DE GESTIÓN
UR 501 - CAMINOS Y AEROPISTAS DE OAXACA
CUARTO TRIMESTRE 2021**



UE: 001-CAMINOS Y AEROPISTAS DE OAXACA (PROYECTOS DE INFRAESTRUCTURA VIAL)

PROGRAMA		SUBPROGRAMA		ESTRUCTURA PROGRAMÁTICA				
108-INFRAESTRUCTURA VIAL EN EL ESTADO DE OAXACA		01-INTERVENCIÓN A CAMINOS RURALES		060-MANTENIMIENTO DE CAMINOS RURALES EN LA REGIÓN DE LA MIXTECA		001-MANTENIMIENTO DEL CAMINO RURAL TRAMO SAN JUAN IHUALTEPEC-SAN JOSE CHEPETLAN DEL KM 0+00 AL KM 12+500		
POBLACIÓN O ÁREA DE ENFOQUE POTENCIAL	ATRIBUTO DE LA POBLACIÓN O ÁREA DE ENFOQUE:	INFRAESTRUCTURA VIAL EN EL ESTADO DE OAXACA		HOMBRES:	0	MUJERES:	0	
				TOTAL:	25060			
PRESUPUESTO ANUAL								
Aprobado	Ampliación	Reducción	Modificado	EJERCIDO T1		EJERCIDO T2		
0.00	1,500,000.00	2,644.60	1,497,355.40	0.00		0.00		
				EJERCIDO T3		EJERCIDO T4		
				850,085.18		647,270.22		
				TOTAL EJERCIDO AL TRIMESTRE VIGENTE				
				1,497,355.40				
PRESUPUESTO TRIMESTRAL DE LA ACTIVIDAD								
Aprobado		Modificado		Comprometido		Devengado		
0.00		647,270.22		0.00		647,270.22		
				Ejercido		% de Ejercido Vs. Modificado		
				647,270.22		100.00		
DATOS DEL INDICADOR								
Nombre:	PORCENTAJE DE KILÓMETROS LINEALES DE CAMINOS RURALES CON MANTENIMIENTO			Número de indicador:	2733			
Definición:	MIDE EL PORCENTAJE DE KILÓMETROS LINEALES DE CAMINOS RURALES CON MANTENIMIENTO, RESPECTO A LOS KILÓMETROS TOTALES							
Método de Cálculo:	(KILÓMETROS LINEALES DE CAMINOS RURALES CON MANTENIMIENTO / KILÓMETROS LINEALES DE CAMINOS RURALES TOTALES) * 100							
Tipo	Dimensión		Frecuencia de Medición		Forma de cálculo del indicador		Tipo de Valor	
GESTIÓN	EFICIENCIA		TRIMESTRAL		PORCENTAJE		ACUMULADO	
MEDIOS DE VERIFICACIÓN / FUENTE INFORMACIÓN				Sentido Esperado				
REPORTES DE AVANCES DE GESTIÓN DEPARTAMENTO DE SEGUIMIENTO Y EVALUACIÓN A PROGRAMAS INFORMACIÓN QUE SE ENCUENTRA DISPONIBLE EN: HTTPS://WWW.OAXACA.GOB.MX/CAOI/AVANCE-DE-GESTION/_TRIMESTRAL				ASCENDENTE				
				SUIUESTO				
				LA PANDEMIA PROVOCADA POR EL SARS-COV-2, COVID 19 SE ENCUENTRA CONTROLADA Y LAS CONDICIONES LABORALES Y ECONÓMICAS SON FAVORABLES; DESASTRES NATURALES INEXISTENTES EN LA ZONA DE TRABAJO; LAS COMUNIDADES PERMITEN EL ACCESO AL CAMINO RURAL Y EXISTE PRESUPUESTO DISPONIBLE PARA EJECUCIÓN DE LA OBRA				
Definición de la variable Meta:	1 - KILÓMETROS LINEALES EN CAMINOS RURALES CON MANTENIMIENTO			DATOS DE LA META				
Unidad de medida:	24 - KILÓMETRO LINEAL							
LINEA BASE								
AÑO	VALOR			VALOR PROGRAMADO ANUAL				
	0.00			AÑO 2021 VALOR 12.50				
AVANCE TRIMESTRAL OBRA/ACTIVIDAD								
METAS	1er.TRIMESTRE		2o.TRIMESTRE		3er.TRIMESTRE		4o.TRIMESTRE	
PROGRAMACIÓN INICIAL	0.00		3.75		8.75		0.00	
PROGRAMACIÓN ACTUALIZADA	0.00		3.75		8.75		0.00	
METAS ALCANZADAS	0.00		0.00		10.00		2.50	
PORCENTAJE ALCANZADO TRIMESTRAL	0.00		0.00		114.29		0.00	
							CUMPLIMIENTO DE METAS	
							T1+T2+T3+T4	
							12.50	
							T1+T2+T3+T4	
							12.50	
							T1+T2+T3+T4	
							12.50	
							PORCENTAJE ALCANZADO ANUAL	
							100.00	

PORCENTAJE DE CUMPLIMIENTO ALCANZADO EN EL TRIMESTRE: 0 %

JEFE ADMINISTRATIVO
C.P. CARLOS RUEDA AYALA
DIRECTOR ADMINISTRATIVO

TITULAR DE LA DEPENDENCIA/ENTIDAD
ING. DAVID MIGUEL MAYRÉN CARRASCO
DIRECTOR GENERAL

**REPORTE DE AVANCE DE GESTIÓN
UR 501 - CAMINOS Y AEROPISTAS DE OAXACA
CUARTO TRIMESTRE 2021**



UE: 001-CAMINOS Y AEROPISTAS DE OAXACA (PROYECTOS DE INFRAESTRUCTURA VIAL)

PROGRAMA		SUBPROGRAMA		PROYECTO		OBRA/ACTIVIDAD	
108-INFRAESTRUCTURA VIAL EN EL ESTADO DE OAXACA		01-INTERVENCIÓN A CAMINOS RURALES		092-MANTENIMIENTO DE CAMINOS RURALES EN LA LOCALIDAD DE PENSAMIENTO LIBERAL MEXICANO DEL MUNICIPIO DE SAN MIGUEL PERAS		001-MANTENIMIENTO DEL CAMINO EL TEMASCAL - PENSAMIENTO LIBERAL MEXICANO, TRAMO DEL KM 0+000 AL KM 15+200 T.P.	
POBLACIÓN O ÁREA DE ENFOQUE POTENCIAL	ATRIBUTO DE LA POBLACIÓN O ÁREA DE ENFOQUE:	INFRAESTRUCTURA VIAL EN EL ESTADO DE OAXACA	HOMBRES:	0	MUJERES:	0	TOTAL: 25060
PRESUPUESTO ANUAL							
Aprobado	Ampliación	Reducción	Modificado	EJERCIDO T1		EJERCIDO T2	
0.00	1,908,009.48	1,453.26	1,906,556.22	0.00		0.00	
				EJERCIDO T3		EJERCIDO T4	
				0.00		1,304,262.18	
PRESUPUESTO TRIMESTRAL DE LA ACTIVIDAD							
Aprobado	Modificado	Comprometido		Devengado		Ejercido	
0.00	1,906,556.22	1,906,556.22		1,304,262.18		1,304,262.18	
DATOS DEL INDICADOR							
Nombre :	PORCENTAJE DE KILÓMETROS LINEALES DE CAMINOS RURALES CON MANTENIMIENTO			Número de indicador :	2733		
Definición :	MIDE EL PORCENTAJE DE KILÓMETROS LINEALES DE CAMINOS RURALES CON MANTENIMIENTO, RESPECTO A LOS KILOMETROS TOTALES						
Método de Cálculo :	(KILÓMETROS LINEALES DE CAMINOS RURALES CON MANTENIMIENTO / KILÓMETROS LINEALES DE CAMINOS RURALES TOTALES) * 100						
Tipo	Dimensión	Frecuencia de Medición	Forma de cálculo del indicador	Tipo de Valor	Sentido Esperado		
GESTIÓN	EFICIENCIA	TRIMESTRAL	PORCENTAJE	ACUMULADO	ASCENDENTE		
MEDIOS DE VERIFICACIÓN / FUENTE INFORMACIÓN							
REPORTES DE AVANCES DE GESTIÓN DEPARTAMENTO DE SEGUIMIENTO Y EVALUACIÓN A PROGRAMAS INFORMACIÓN QUE SE ENCUENTRA DISPONIBLE EN: HTTPS://WWW.OAXACA.GOB.MX/CAOI/AVANCE-DE-GESTION_TRIMESTRAL				LA PANDEMIA PROVOCADA POR EL SARS-COV-2, COVID 19 SE ENCUENTRA CONTROLADA Y LAS CONDICIONES LABORALES Y ECONÓMICAS SON FAVORABLES; DESASTRES NATURALES INEXISTENTES EN LA ZONA DE TRABAJO; LAS COMUNIDADES PERMITEN EL ACCESO AL CAMINO RURAL Y EXISTE PRESUPUESTO DISPONIBLE PARA EJECUCIÓN DE LA OBRA			
DATOS DE LA META							
Definición de la variable Meta:	1 - KILÓMETROS LINEALES EN CAMINOS RURALES CON MANTENIMIENTO						
Unidad de medida:	34 - KILÓMETRO LINEAL						
LÍNEA BASE				VALOR PROGRAMADO ANUAL			
AÑO	VALOR			AÑO	VALOR		
	0.00			2021	9.10		
AVANCE TRIMESTRAL OBRA/ACTIVIDAD							
METAS	1er.TRIMESTRE	2o.TRIMESTRE	3er.TRIMESTRE	4o.TRIMESTRE	CUMPLIMIENTO DE METAS		
PROGRAMACIÓN INICIAL	0.00	0.00	0.00	9.10	T1+T2+T3+T4		
PROGRAMACIÓN ACTUALIZADA	0.00	0.00	0.00	9.10	T1+T2+T3+T4		
METAS ALCANZADAS	0.00	0.00	0.00	7.10	T1+T2+T3+T4		
PORCENTAJE ALCANZADO TRIMESTRAL	0.00	0.00	0.00	78.02	PORCENTAJE ALCANZADO ANUAL		
					78.02		

PORCENTAJE DE CUMPLIMIENTO ALCANZADO EN EL TRIMESTRE: 78.02 %

JEFE ADMINISTRATIVO
C.P. CARLOS RIVERA AYALA
DIRECTOR ADMINISTRATIVO

TITULAR DE LA DEPENDENCIA/ENTIDAD
ING. DAVID MIGUEL MAYRÉN CARRASCO
DIRECTOR GENERAL

**REPORTE DE AVANCE DE GESTIÓN
UR 501 - CAMINOS Y AEROPISTAS DE OAXACA
CUARTO TRIMESTRE 2021**



ALINEACIÓN PED:

ESTRATEGIA: 02-INCREMENTAR Y MANTENER EN BUENAS CONDICIONES FÍSICAS LA RED DE CARRETERAS Y CAMINOS EXISTENTES EN OAXACA PARA MEJORAR LA CONECTIVIDAD MUNICIPAL, REGIONAL, INTERESTATAL Y NACIONAL
 LÍNEAS DE ACCIÓN: 04-CONSERVAR Y RECONSTRUIR LA INFRAESTRUCTURA CARRETERA ESTATAL.
 UE: 001-CAMINOS Y AEROPISTAS DE OAXACA (PROYECTOS DE INFRAESTRUCTURA VIAL)

MATRIZ DE INDICADORES PARA RESULTADOS:

COMPONENTE: E94-CAMINO RURAL INTERVENIDO
 ACTIVIDAD: 336-REHABILITAR CAMINO RURAL

PROGRAMA		SUBPROGRAMA		PROYECTO		OBRA/ACTIVIDAD	
108-INFRAESTRUCTURA VIAL EN EL ESTADO DE OAXACA		01-INTERVENCIÓN A CAMINOS RURALES		077-REHABILITACIÓN DE CAMINOS RURALES EN LA LOCALIDAD DE SAN JUAN COPALA DEL MUNICIPIO DE SANTIAGO JUXTLAHUACA		001-REHABILITACION DEL CAMINO DE SAN JUAN COPALA-RASTROJO-LLANO NOPAL-CONSTANCIA DEL ROSARIO, TRAMO DEL KM 0+000 AL KM 32+000, SUBTRAMO DEL KM 0+000 AL KM 27+000 EN TRAMOS PARCIALES	
POBLACIÓN O ÁREA DE ENFOQUE POTENCIAL	ATRIBUTO DE LA POBLACIÓN O ÁREA DE ENFOQUE:	INFRAESTRUCTURA VIAL EN EL ESTADO DE OAXACA	HOMBRES:	0	MUJERES:	0	TOTAL: 25060
PRESUPUESTO ANUAL							
Aprobado	Ampliación	Reducción	Modificado	EJERCIDO T1	EJERCIDO T2	EJERCIDO T3	EJERCIDO T4
0.00	9,999,990.12	0.00	9,999,990.12	0.00	0.00	0.00	5,604,480.77
				TOTAL EJERCIDO AL TRIMESTRE VIGENTE			
				5,604,480.77			
PRESUPUESTO TRIMESTRAL DE LA ACTIVIDAD							
Aprobado		Modificado		Comprometido		Devengado	
0.00		9,999,990.12		9,997,477.14		5,604,480.77	
						Ejercido	% de Ejercido Vs. Modificado
						5,604,480.77	56.04
DATOS DEL INDICADOR							
Nombre :	PORCENTAJE DE KILÓMETROS LINEALES DE CAMINOS RURALES REHABILITADOS			Número de indicador :	2735		
Definición :	MIDE EL PORCENTAJE DE KILÓMETROS LINEALES DE CAMINOS RURALES REHABILITADOS, RESPECTO AL TOTAL DE CAMINOS RURALES						
Método de Cálculo :	(KILÓMETROS LINEALES DE CAMINOS RURALES REHABILITADOS/KILÓMETROS LINEALES DE CAMINOS RURALES TOTALES)*100						
Tipo	Dimensión	Frecuencia de Medición	Forma de cálculo del indicador	Tipo de Valor	Sentido Esperado		
GESTIÓN	EFICACIA	TRIMESTRAL	PORCENTAJE	FLUJO	ASCENDENTE		
MEDIOS DE VERIFICACIÓN / FUENTE INFORMACIÓN				SUPUESTO			
REPORTES DE AVANCES DE GESTION_DEPARTAMENTO DE SEGUIMIENTO Y EVALUACION A PROGRAMAS_INFORMACIÓN QUE SE ENCUENTRA DISPONIBLE EN: HTTPS://WWW.OAXACA.GOB.MX/CAO/AVANCE-DE-GESTION/_TRIMESTRAL				LA PANDEMIA PROVOCADA POR EL SARS-COV-2 COVID 19 SE ENCUENTRA CONTROLADA Y LAS CONDICIONES LABORALES Y ECONÓMICAS SON FAVORABLES; DESASTRES NATURALES INEXISTENTES EN LA ZONA DE TRABAJO; LAS COMUNIDADES PERMITEN EL ACCESO AL CAMINO RURAL Y EXISTE PRESUPUESTO DISPONIBLE PARA EJECUCIÓN DE LA OBRA			
DATOS DE LA META							
Definición de la variable Meta:	1 - KILÓMETROS LINEALES DE CAMINOS RURALES REHABILITADOS						
Unidad de medida:	34 - KILÓMETRO LINEAL						
LÍNEA BASE				VALOR PROGRAMADO ANUAL			
AÑO	VALOR	0.00		AÑO	2021	VALOR	9.00
AVANCE TRIMESTRAL OBRA/ACTIVIDAD							
METAS	1er.TRIMESTRE	2o.TRIMESTRE	3er.TRIMESTRE	4o.TRIMESTRE	CUMPLIMIENTO DE METAS		
PROGRAMACIÓN INICIAL	0.00	0.00	0.00	9.00	T1+T2+T3+T4		
PROGRAMACIÓN ACTUALIZADA	0.00	0.00	0.00	9.00	T1+T2+T3+T4		
METAS ALCANZADAS PORCENTAJE ALCANZADO TRIMESTRAL	0.00	0.00	0.00	4.50	T1+T2+T3+T4		
	0.00	0.00	0.00	50.00	PORCENTAJE ALCANZADO ANUAL		
					50.00		

PORCENTAJE DE CUMPLIMIENTO ALCANZADO EN EL TRIMESTRE: 50.00 %

JEFE ADMINISTRATIVO
 C.P. CARLOS DE PUEBLA AYALA
 DIRECTOR ADMINISTRATIVO

TITULAR DE LA DEPENDENCIA/ENTIDAD
 ING. DAVID MIGUEL MAYRÉN CARRASCO
 DIRECTOR GENERAL

**REPORTE DE AVANCE DE GESTIÓN
UR 501 - CAMINOS Y AEROPISTAS DE OAXACA
CUARTO TRIMESTRE 2021**



ALINEACIÓN PED:

ESTRATEGIA: 02-INCREMENTAR Y MANTENER EN BUENAS CONDICIONES FÍSICAS LA RED DE CARRETERAS Y CAMINOS EXISTENTES EN OAXACA PARA MEJORAR LA CONECTIVIDAD MUNICIPAL, REGIONAL, INTERESTATAL Y NACIONAL
LÍNEAS DE ACCIÓN: 04-CONSERVAR Y RECONSTRUIR LA INFRAESTRUCTURA CARRETERA ESTATAL.
UE: 001-CAMINOS Y AEROPISTAS DE OAXACA (PROYECTOS DE INFRAESTRUCTURA VIAL)

MATRIZ DE INDICADORES PARA RESULTADOS:

COMPONENTE: 694-CAMINO RURAL INTERVENIDO
ACTIVIDAD: 2283-MANTENER CAMINO RURAL

PROGRAMA		SUBPROGRAMA		ESTRUCTURA PROGRAMATICA				
108-INFRAESTRUCTURA VIAL EN EL ESTADO DE OAXACA		01-INTERVENCIÓN A CAMINOS RURALES		007-MANTENIMIENTO DE CAMINOS RURALES EN LA LOCALIDAD DE BENEMERITO JUÁREZ DEL MUNICIPIO DE SAN JUAN BAUTISTA TUXTEPEC		001-MANTENIMIENTO DEL CAMINO RURAL E.C.(TUXTEPEC -LOMA BONITA) SANTA CATARINA - FUENTE VILLA -BENEMERITO JUÁREZ DEL KM. 0+000 AL KM.13+390 T.P.		
POBLACIÓN O ÁREA DE ENFOQUE POTENCIAL	ATRIBUTO DE LA POBLACIÓN O ÁREA DE ENFOQUE:	INFRAESTRUCTURA VIAL EN EL ESTADO DE OAXACA		HOMBRES:	0	MUJERES:	0	
						TOTAL:	25060	
PRESUPUESTO ANUAL								
Aprobado		Ampliación		Reducción		Modificado		
0.00		2,798,222.75		0.00		2,798,222.75		
EJERCIDO T1				EJERCIDO T2		EJERCIDO T3		
0.00				0.00		0.00		
EJERCIDO T4				TOTAL EJERCIDO AL TRIMESTRE VIGENTE				
1,902,303.36				1,902,303.36				
PRESUPUESTO TRIMESTRAL DE LA ACTIVIDAD								
Aprobado		Modificado		Comprometido		Devengado		
0.00		2,798,222.75		2,797,283.64		1,902,303.36		
Ejercido						% de Ejercido Vs. Modificado		
1,902,303.36						67.98		
DATOS DEL INDICADOR								
Nombre :	PORCENTAJE DE KILÓMETROS LINEALES DE CAMINOS RURALES CON MANTENIMIENTO			Número de indicador :	2733			
Definición :	MIDE EL PORCENTAJE DE KILÓMETROS LINEALES DE CAMINOS RURALES CON MANTENIMIENTO, RESPECTO A LOS KILÓMETROS TOTALES							
Método de Cálculo :	(KILÓMETROS LINEALES DE CAMINOS RURALES CON MANTENIMIENTO / KILÓMETROS LINEALES DE CAMINOS RURALES TOTALES)*100							
Tipo	Dimensión	Frecuencia de Medición	Forma de cálculo del indicador	Tipo de Valor	Sentido Esperado			
GESTIÓN	EFICIENCIA	TRIMESTRAL	PORCENTAJE	ACUMULADO	ASCENDENTE			
MEDIOS DE VERIFICACIÓN / FUENTE INFORMACIÓN				SUPUESTO				
REPORTES DE AVANCES DE GESTION, DEPARTAMENTO DE SEGUIMIENTO Y EVALUACIÓN A PROGRAMAS, INFORMACIÓN QUE SE ENCUENTRA DISPONIBLE EN: HTTPS://WWW.OAXACA.GOB.MX/CAOI/AVANCE-DE-GESTION/_TRIMESTRAL				LA PANDEMIA PROVOCADA POR EL SARS-COV-2, COVID 19 SE ENCUENTRA CONTROLADA Y LAS CONDICIONES LABORALES Y ECONÓMICAS SON FAVORABLES; DESASTRES NATURALES INEXISTENTES EN LA ZONA DE TRABAJO; LAS COMUNIDADES PERMITEN EL ACCESO AL CAMINO RURAL Y EXISTE PRESUPUESTO DISPONIBLE PARA EJECUCIÓN DE LA OBRA				
DATOS DE LA META								
Definición de la variable Meta:	1 - KILÓMETROS LINEALES EN CAMINOS RURALES CON MANTENIMIENTO							
Unidad de medida:	34 - KILÓMETRO LINEAL							
LÍNEA BASE				VALOR PROGRAMADO ANUAL				
AÑO	VALOR			AÑO	VALOR			
	0.00			2021	8.23			
AVANCE TRIMESTRAL OBRA/ACTIVIDAD								
METAS	1er.TRIMESTRE		2o.TRIMESTRE		3er.TRIMESTRE		4o.TRIMESTRE	
PROGRAMACIÓN INICIAL	0.00		0.00		0.00		8.23	
PROGRAMACIÓN ACTUALIZADA	0.00		0.00		0.00		8.23	
METAS ALCANZADAS	0.00		0.00		0.00		8.07	
PORCENTAJE ALCANZADO TRIMESTRAL	0.00		0.00		0.00		98.03	
							CUMPLIMIENTO DE METAS	
							T1+T2+T3+T4	
							8.23	
							T1+T2+T3+T4	
							8.23	
							T1+T2+T3+T4	
							8.07	
							PORCENTAJE ALCANZADO ANUAL	
							98.03	

PORCENTAJE DE CUMPLIMIENTO ALCANZADO EN EL TRIMESTRE: 98.03 %

JEFE ADMINISTRATIVO
C.P. CARLOS RIVERA AYALA
DIRECTOR ADMINISTRATIVO

TITULAR DE LA DEPENDENCIA/ENTIDAD
ING. DAVID MIGUEL MAYRÉN CARRASCO
DIRECTOR GENERAL

REPORTE DE AVANCE DE GESTIÓN UR 501 - CAMINOS Y AEROPISTAS DE OAXACA CUARTO TRIMESTRE 2021



UE: 001-CAMINOS Y AEROPISTAS DE OAXACA (PROYECTOS DE INFRAESTRUCTURA VIAL)

PROGRAMA		SUBPROGRAMA		ESTRUCTURA PROGRAMATICA			
108-INFRAESTRUCTURA VIAL EN EL ESTADO DE OAXACA		01-INTERVENCIÓN A CAMINOS RURALES		061-MANTENIMIENTO DE CAMINOS RURALES EN EL MUNICIPIO DE SAN FELIPE USILA		001-MANTENIMIENTO DEL CAMINO RURAL TRAMO SAN FELIPE USILA- PENA BLANCA DEL KM 0+000 AL KM 5+600 TRAMOS PARCIALES	
Población o Área de Enfoque Potencial	Atributo de la Población o Área de Enfoque	INFRAESTRUCTURA VIAL EN EL ESTADO DE OAXACA		HOMBRES:	0	MUJERES:	0
						TOTAL:	25060
PRESUPUESTO ANUAL							
Aprobado	Ampliación	Reducción	Modificado	EJERCIDO T1		EJERCIDO T2	
0.00	600,220.08	2,277.26	597,942.82	0.00		0.00	
				EJERCIDO T3		EJERCIDO T4	
				245,459.65		352,483.17	
				TOTAL EJERCIDO AL TRIMESTRE VIGENTE			
				597,942.82			
PRESUPUESTO TRIMESTRAL DE LA ACTIVIDAD							
Aprobado		Modificado		Comprometido		Devengado	
0.00		352,483.17		0.00		352,483.17	
				Ejercido		% de Ejercido Vs. Modificado	
				352,483.17		100.00	
DATOS DEL INDICADOR							
Nombre: PORCENTAJE DE KILÓMETROS LINEALES DE CAMINOS RURALES CON MANTENIMIENTO				Número de Indicador: 2733			
Definición: MIDE EL PORCENTAJE DE KILÓMETROS LINEALES DE CAMINOS RURALES CON MANTENIMIENTO, RESPECTO A LOS KILÓMETROS TOTALES							
Método de Cálculo: (KILÓMETROS LINEALES DE CAMINOS RURALES CON MANTENIMIENTO / KILÓMETROS LINEALES DE CAMINOS RURALES TOTALES)*100							
Tipo	Dimensión	Frecuencia de Medición		Forma de cálculo del indicador		Tipo de Valor	Sentido Esperado
GESTIÓN	EFICIENCIA	TRIMESTRAL		PORCENTAJE		ACUMULADO	ASCENDENTE
MEDIOS DE VERIFICACIÓN / FUENTE INFORMACIÓN				SUPUESTO			
REPORTES DE AVANCES DE GESTION_DEPARTAMENTO DE SEGUIMIENTO Y EVALUACION A PROGRAMAS_INFORMACIÓN QUE SE ENCUENTRA DISPONIBLE EN: HTTPS://WWW.OAXACA.GOB.MX/CAOI/AVANCE-DE-GESTION/TRIMESTRAL				LA PANDEMIA PROVOCADA POR EL SARS-COV-2, COVID 19 SE ENCUENTRA CONTROLADA Y LAS CONDICIONES LABORALES Y ECONÓMICAS SON FAVORABLES; DESASTRES NATURALES INEXISTENTES EN LA ZONA DE TRABAJO; LAS COMUNIDADES PERMITEN EL ACCESO AL CAMINO RURAL Y EXISTE PRESUPUESTO DISPONIBLE PARA EJECUCIÓN DE LA OBRA			
DATOS DE LA META							
Definición de la variable Meta:		1 - KILÓMETROS LINEALES EN CAMINOS RURALES CON MANTENIMIENTO					
Unidad de medida:		34 - KILÓMETRO LINEAL					
LÍNEA BASE							
AÑO	VALOR			VALOR PROGRAMADO ANUAL			
	0.00			AÑO	2021	VALOR	
						1.86	
AVANCE TRIMESTRAL OBRA/ACTIVIDAD							
METAS	1er.TRIMESTRE	2o.TRIMESTRE	3er.TRIMESTRE	4o.TRIMESTRE	CUMPLIMIENTO DE METAS		
PROGRAMACIÓN INICIAL	0.00	1.86	0.00	0.00	T1+T2+T3+T4		
PROGRAMACIÓN ACTUALIZADA	0.00	1.86	0.00	0.00	1.86		
METAS ALCANZADAS	0.00	0.00	0.00	0.00	T1+T2+T3+T4		
PORCENTAJE ALCANZADO TRIMESTRAL	0.00	0.00	1.30	0.55	T1+T2+T3+T4		
					PORCENTAJE ALCANZADO ANUAL		
					100.00		

PORCENTAJE DE CUMPLIMIENTO ALCANZADO EN EL TRIMESTRE: 0%

JEF. ADMINISTRATIVO
C.P. CARLOS RIVERA AYALA
DIRECTOR ADMINISTRATIVO

TITULAR DE LA DEPENDENCIA/ENTIDAD
ING. DAVID MIGUEL MAYRÉN CARRASCO
DIRECTOR GENERAL

**REPORTE DE AVANCE DE GESTIÓN
UR 501 - CAMINOS Y AEROPISTAS DE OAXACA
CUARTO TRIMESTRE 2021**



Gobierno del Estado

UE: 001-CAMINOS Y AEROPISTAS DE OAXACA (PROYECTOS DE INFRAESTRUCTURA VIAL)

PROGRAMA		SUBPROGRAMA		PROYECTO		OBRA/ACTIVIDAD	
108-INFRAESTRUCTURA VIAL EN EL ESTADO DE OAXACA		01-INTERVENCIÓN A CAMINOS RURALES		085-MANTENIMIENTO DE CAMINOS RURALES EN EL MUNICIPIO DE SAN BERNARDO MIXTEPEC		001-MANTENIMIENTO DEL CAMINO RURAL TRAMO: SAN BERNARDO MIXTEPEC - SAN JERÓNIMO TITILÁN DEL KM 0+000 AL KM 11+300 Y RAMAL SAN JERÓNIMO - PARAJE EL ÁGUILA DEL KM 0+000 AL KM 1+000 EN TRAMOS PARCIALES	
POBLACIÓN O ÁREA DE ENFOQUE POTENCIAL	ATRIBUTO DE LA POBLACIÓN O ÁREA DE ENFOQUE:	INFRAESTRUCTURA VIAL EN EL ESTADO DE OAXACA		HOMBRES:	0	MUJERES:	0
Aprobado		Ampliación		Reducción		Modificado	
0.00		2,460,000.00		1,916.85		2,458,083.15	
PRESUPUESTO ANUAL							
EJERCIDO T1		EJERCIDO T2		EJERCIDO T3		EJERCIDO T4	
0.00		0.00		0.00		2,458,083.15	
Aprobado		Modificado		Comprometido		Devengado	
0.00		2,458,083.15		2,458,083.15		2,458,083.15	
PRESUPUESTO TRIMESTRAL DE LA ACTIVIDAD							
Aprobado		Modificado		Ejercido		% de Ejercido Vs. Modificado	
0.00		2,458,083.15		2,458,083.15		100.00	
DATOS DEL INDICADOR							
Nombre:	PORCENTAJE DE KILÓMETROS LINEALES DE CAMINOS RURALES CON MANTENIMIENTO			Número de indicador:	2733		
Definición:	MIDE EL PORCENTAJE DE KILÓMETROS LINEALES DE CAMINOS RURALES CON MANTENIMIENTO, RESPECTO A LOS KILÓMETROS TOTALES						
Método de Cálculo:	(KILÓMETROS LINEALES DE CAMINOS RURALES CON MANTENIMIENTO / KILÓMETROS LINEALES DE CAMINOS RURALES TOTALES)*100						
Tipo	Dimensión		Frecuencia de Medición	Forma de cálculo del indicador		Tipo de Valor	Sentido Esperado
GESTIÓN	EFICIENCIA		TRIMESTRAL	PORCENTAJE		ACUMULADO	ASCENDENTE
MEDIOS DE VERIFICACIÓN / FUENTE INFORMACIÓN							
REPORTES DE AVANCES DE GESTIÓN DEPARTAMENTO DE SEGUIMIENTO Y EVALUACIÓN A PROGRAMAS INFORMACIÓN QUE SE ENCUENTRA DISPONIBLE EN: HTTPS://WWW.OAXACA.GOB.MX/CAOI/AVANCE-DE-GESTION_TRIMESTRAL				LA PANDEMIA PROVOCADA POR EL SARS-COV-2, COVID 19 SE ENCUENTRA CONTROLADA Y LAS CONDICIONES LABORALES Y ECONÓMICAS SON FAVORABLES; DESASTRES NATURALES INEXISTENTES EN LA ZONA DE TRABAJO; LAS COMUNIDADES PERMITEN EL ACCESO AL CAMINO RURAL Y EXISTE PRESUPUESTO DISPONIBLE PARA EJECUCIÓN DE LA OBRA			
DATOS DE LA META							
Definición de la variable Meta:	1 - KILÓMETROS LINEALES EN CAMINOS RURALES CON MANTENIMIENTO						
Unidad de medida:	34 - KILÓMETRO LINEAL						
LÍNEA BASE				VALOR PROGRAMADO ANUAL			
AÑO	VALOR			AÑO	VALOR		
	0.00			2021	9.70		
AVANCE TRIMESTRAL OBRA/ACTIVIDAD							
METAS	1er.TRIMESTRE	2o.TRIMESTRE	3er.TRIMESTRE	4o.TRIMESTRE	CUMPLIMIENTO DE METAS		
PROGRAMACIÓN INICIAL	0.00	0.00	0.00	0.70	T1+T2+T3+T4		
PROGRAMACIÓN ACTUALIZADA	0.00	0.00	0.00	0.70	T1+T2+T3+T4		
METAS ALCANZADAS	0.00	0.00	0.00	0.51	T1+T2+T3+T4		
PORCENTAJE ALCANZADO TRIMESTRAL	0.00	0.00	0.00	98.04	PORCENTAJE ALCANZADO ANUAL		
					98.04		

PORCENTAJE DE CUMPLIMIENTO ALCANZADO EN EL TRIMESTRE: 98.04 %

JEFE ADMINISTRATIVO
C.R. GABRIELA CORDERA AYALA
DIRECTOR ADMINISTRATIVO

TITULAR DE LA DEPENDENCIA/ENTIDAD
ING. DAVID MIGUEL MAYRÉN CARRASCO
DIRECTOR GENERAL

REPORTE DE AVANCE DE GESTIÓN

UR 501 - CAMINOS Y AEROPISTAS DE OAXACA

CUARTO TRIMESTRE 2021



ALINEACIÓN PED:

ESTRATEGIA: 02-INCREMENTAR Y MANTENER EN BUENAS CONDICIONES FÍSICAS LA RED DE CARRETERAS Y CAMINOS EXISTENTES EN OAXACA PARA MEJORAR LA CONECTIVIDAD MUNICIPAL, REGIONAL, INTERESTATAL Y NACIONAL
 LÍNEAS DE ACCIÓN: 04-CONSERVAR Y RECONSTRUIR LA INFRAESTRUCTURA CARRETERA ESTATAL
 UE: 001-CAMINOS Y AEROPISTAS DE OAXACA (PROYECTOS DE INFRAESTRUCTURA VIAL)

MATRIZ DE INDICADORES PARA RESULTADOS:

COMPONENTE: 694-CAMINO RURAL INTERVENIDO
 ACTIVIDAD: 336-REHABILITAR CAMINO RURAL

ESTRUCTURA PROGRAMÁTICA										
PROGRAMA		SUBPROGRAMA		PROYECTO			OBRA/ACTIVIDAD			
108-INFRAESTRUCTURA VIAL EN EL ESTADO DE OAXACA		01-INTERVENCIÓN A CAMINOS RURALES		078-REHABILITACIÓN DE CAMINOS RURALES EN EL MUNICIPIO DE SANTA MARÍA TEMAXCALTEPEC			001-REHABILITACION DEL CAMINO RURAL TIERRA COLORADA - CANADA DE GUADALUPE DEL KM. 0+000 AL KM. 3+000, SUBTRAMO DEL KM. 0+000 AL KM. 1+440.			
POBLACIÓN O ÁREA DE ENFOQUE POTENCIAL	ATRIBUTO DE LA POBLACIÓN O ÁREA DE ENFOQUE:	INFRAESTRUCTURA VIAL EN EL ESTADO DE OAXACA		HOMBRES:	0	MUJERES:	0	TOTAL:	25060	
PRESUPUESTO ANUAL										
Aprobado	Ampliación	Reducción	Modificado	EJERCIDO T1		EJERCIDO T2		EJERCIDO T3	EJERCIDO T4	
0.00	972,504.20	2,387.16	970,117.04	0.00		0.00		0.00	970,117.04	
								TOTAL EJERCIDO AL TRIMESTRE VIGENTE		970,117.04
PRESUPUESTO TRIMESTRAL DE LA ACTIVIDAD										
Aprobado	Modificado	Comprometido		Devengado		Ejercido	% de Ejercido Vs. Modificado			
0.00	970,117.04	970,117.04		970,117.04		970,117.04	100.00			
DATOS DEL INDICADOR										
Nombre :	PORCENTAJE DE KILÓMETROS LINEALES DE CAMINOS RURALES REHABILITADOS				Número de indicador :	2735				
Definición :	MIDE EL PORCENTAJE DE KILÓMETROS LINEALES DE CAMINOS RURALES REHABILITADOS, RESPECTO AL TOTAL DE CAMINOS RURALES									
Método de Cálculo :	(KILÓMETROS LINEALES DE CAMINOS RURALES REHABILITADOS/KILÓMETROS LINEALES DE CAMINOS RURALES TOTALES)*100									
Tipo	Dimensión	Frecuencia de Medición		Forma de cálculo del indicador		Tipo de Valor	Sentido Esperado			
GESTIÓN	EFICACIA	TRIMESTRAL		PORCENTAJE		FLUJO	ASCENDENTE			
MEDIOS DE VERIFICACIÓN / FUENTE INFORMACIÓN										
REPORTES DE AVANCES DE GESTION_DEPARTAMENTO DE SEGUIMIENTO Y EVALUACION A PROGRAMAS_INFORMACIÓN QUE SE ENCUENTRA DISPONIBLE EN: HTTPS://WWW.OAXACA.GOB.MX/CAO/AVANCE-DE-GESTION/_TRIMESTRAL					LA PANDEMIA PROVOCADA POR EL SARS-COV-2, COVID 19 SE ENCUENTRA CONTROLADA Y LAS CONDICIONES LABORALES Y ECONÓMICAS SON FAVORABLES; DESASTRES NATURALES INEXISTENTES EN LA ZONA DE TRABAJO; LAS COMUNIDADES PERMITEN EL ACCESO AL CAMINO RURAL Y EXISTE PRESUPUESTO DISPONIBLE PARA EJECUCIÓN DE LA OBRA					
DATOS DE LA META										
Definición de la variable Meta:	1 - KILÓMETROS LINEALES DE CAMINOS RURALES REHABILITADOS									
Unidad de medida:	34 - KILÓMETRO LINEAL									
VALOR PROGRAMADO ANUAL										
AÑO	VALOR	0.00	AÑO	2021	VALOR	1.44				
AVANCE TRIMESTRAL OBRA/ACTIVIDAD										
METAS	1er.TRIMESTRE		2o.TRIMESTRE		3er.TRIMESTRE		4o.TRIMESTRE		CUMPLIMIENTO DE METAS	
PROGRAMACIÓN INICIAL	0.00	0.00	0.00	0.00	1.44	1.44	1.44	1.44	T1+T2+T3+T4	1.44
PROGRAMACIÓN ACTUALIZADA	0.00	0.00	0.00	0.00	1.44	1.44	1.44	1.44	T1+T2+T3+T4	1.44
METAS ALCANZADAS	0.00	0.00	0.00	0.00	1.44	1.44	1.44	1.44	T1+T2+T3+T4	1.44
PORCENTAJE ALCANZADO TRIMESTRAL	0.00	0.00	0.00	0.00	100.00	100.00	100.00	100.00	PORCENTAJE ALCANZADO ANUAL	100.00

PORCENTAJE DE CUMPLIMIENTO ALCANZADO EN EL TRIMESTRE: 100.00 %

JEFE ADMINISTRATIVO
 C.P. CARLOS RUIZ MALA
 DIRECTOR ADMINISTRATIVO

ING. DAVID MIGUEL MAYRÉN CARRASCO
 DIRECTOR GENERAL

REPORTE DE AVANCE DE GESTIÓN

UR 501 - CAMINOS Y AEROPISTAS DE OAXACA

CUARTO TRIMESTRE 2021



ALINEACIÓN PED:

ESTRATEGIA: 02-INCREMENTAR Y MANTENER EN BUENAS CONDICIONES FÍSICAS LA RED DE CARRETERAS Y CAMINOS EXISTENTES EN OAXACA PARA MEJORAR LA CONECTIVIDAD MUNICIPAL, REGIONAL, INTERESTATAL Y NACIONAL
 LÍNEAS DE ACCIÓN: 04-CONSERVAR Y RECONSTRUIR LA INFRAESTRUCTURA CARRETERA ESTATAL
 UE: 001-CAMINOS Y AEROPISTAS DE OAXACA (PROYECTOS DE INFRAESTRUCTURA VIAL)

MATRIZ DE INDICADORES PARA RESULTADOS:

COMPONENTE: 694-CAMINO RURAL INTERVENIDO
 ACTIVIDAD: 2283-MANTENER CAMINO RURAL

PROGRAMA		SUBPROGRAMA		PROYECTO		OBRA/ACTIVIDAD	
102-INFRAESTRUCTURA VIAL EN EL ESTADO DE OAXACA		01-INTERVENCIÓN A CAMINOS RURALES		099-MANTENIMIENTO DE CAMINOS RURALES EN LA LOCALIDAD DE LA MINA DEL MUNICIPIO DE SAN JUAN BAUTISTA TUXTEPEC		001-MANTENIMIENTO DEL CAMINO RURAL EL DESEGANO - LA MINA DEL KM. 0+000 AL KM. 17+900 T.P.	
POBLACIÓN O ÁREA DE ENFOQUE POTENCIAL	ATRIBUTO DE LA POBLACIÓN O ÁREA DE ENFOQUE:	INFRAESTRUCTURA VIAL EN EL ESTADO DE OAXACA	HOMBRES:	0	MUJERES:	0	TOTAL: 25060
PRESUPUESTO ANUAL							
Aprobado	Ampliación	Reducción	Modificado	EJERCIDO T1	EJERCIDO T2	EJERCIDO T3	EJERCIDO T4
0.00	2,504,451.40	0.00	2,504,451.40	0.00	0.00	0.00	1,757,233.30
				TOTAL EJERCIDO AL TRIMESTRE VIGENTE			
				1,757,233.30			
PRESUPUESTO TRIMESTRAL DE LA ACTIVIDAD							
Aprobado		Modificado	Comprometido	Devengado	Ejercido	% de Ejercido Vs. Modificado	
0.00		2,504,451.40	2,503,490.17	1,757,233.30	1,757,233.30	70.16	
DATOS DEL INDICADOR							
Nombre: PORCENTAJE DE KILÓMETROS LINEALES DE CAMINOS RURALES CON MANTENIMIENTO				Número de Indicador: 2733			
Definición: MIDE EL PORCENTAJE DE KILÓMETROS LINEALES DE CAMINOS RURALES CON MANTENIMIENTO, RESPECTO A LOS KILOMETROS TOTALES							
Método de Cálculo: (KILÓMETROS LINEALES DE CAMINOS RURALES CON MANTENIMIENTO / KILÓMETROS LINEALES DE CAMINOS RURALES TOTALES) * 100							
Tipo	Dimensión	Frecuencia de Medición	Forma de cálculo del indicador	Tipo de Valor	Sentido Esperado		
GESTIÓN	EFICIENCIA	TRIMESTRAL	PORCENTAJE	ACUMULADO	ASCENDENTE		
MEDIOS DE VERIFICACIÓN / FUENTE INFORMACIÓN				SUPUESTO			
REPORTES DE AVANCES DE GESTIÓN DEPARTAMENTO DE SEGUIMIENTO Y EVALUACIÓN A PROGRAMAS INFORMACIÓN QUE SE ENCUENTRA DISPONIBLE EN: HTTPS://WWW.OAXACA.GOB.MX/CAOI/AVANCE-DE-GESTION/TRIMESTRAL				LA PANDEMIA PROVOCADA POR EL SARS-COV-2, COVID 19 SE ENCUENTRA CONTROLADA Y LAS CONDICIONES LABORALES Y ECONÓMICAS SON FAVORABLES; DESASTRES NATURALES INEXISTENTES EN LA ZONA DE TRABAJO; LAS COMUNIDADES PERMITEN EL ACCESO AL CAMINO RURAL Y EXISTE PRESUPUESTO DISPONIBLE PARA EJECUCIÓN DE LA OBRA			
DATOS DE LA META							
Definición de la variable Meta: 1 - KILÓMETROS LINEALES EN CAMINOS RURALES CON MANTENIMIENTO							
Unidad de medida: 34 - KILÓMETRO LINEAL							
LÍNEA BASE				VALOR PROGRAMADO ANUAL			
AÑO	VALOR	0.00	AÑO	2021	VALOR	8.22	
AVANCE TRIMESTRAL OBRA/ACTIVIDAD							
METAS	1er.TRIMESTRE	2o.TRIMESTRE	3er.TRIMESTRE	4o.TRIMESTRE	CUMPLIMIENTO DE METAS		
PROGRAMACIÓN INICIAL	0.00	0.00	0.00	8.22	T1+T2+T3+T4	8.22	
PROGRAMACIÓN ACTUALIZADA	0.00	0.00	0.00	8.22	T1+T2+T3+T4	8.22	
METAS ALCANZADAS	0.00	0.00	0.00	8.06	T1+T2+T3+T4	8.06	
PORCENTAJE ALCANZADO TRIMESTRAL	0.00	0.00	0.00	98.05	PORCENTAJE ALCANZADO ANUAL	98.05	

PORCENTAJE DE CUMPLIMIENTO ALCANZADO EN EL TRIMESTRE: 98.05 %

JEFE ADMINISTRATIVO
 C.P. CARLOS MEDINA AYALA
 DIRECTOR ADMINISTRATIVO

TITULAR DE LA DEPENDENCIA
 ING. DAVID MIGUEL MAYRETH CARRASCO
 DIRECTOR GENERAL

REPORTE DE AVANCE DE GESTIÓN

UR 501 - CAMINOS Y AEROPISTAS DE OAXACA

CUARTO TRIMESTRE 2021



UE: 001-CAMINOS Y AEROPISTAS DE OAXACA (PROYECTOS DE INFRAESTRUCTURA VIAL)

ESTRUCTURA PROGRAMÁTICA							
PROGRAMA		SUBPROGRAMA		PROYECTO		OBRA/ACTIVIDAD	
100-INFRAESTRUCTURA VIAL EN EL ESTADO DE OAXACA		01-INTERVENCIÓN A CAMINOS RURALES		006-MANTENIMIENTO DE CAMINOS RURALES EN EL MUNICIPIO DE SANTIAGO YAVEO		001-MANTENIMIENTO DEL CAMINO RURAL TRAMO LLANO GRANDE - NUEVO OCOTLÁN DEL KM 0+000 AL KM 12+000 T.P.	
POBLACIÓN O ÁREA DE ENFOQUE POTENCIAL	ATRIBUTO DE LA POBLACIÓN O ÁREA DE ENFOQUE:	INFRAESTRUCTURA VIAL EN EL ESTADO DE OAXACA	HOMBRES:	0	MUJERES:	0	TOTAL: 25060
PRESUPUESTO ANUAL							
Aprobado	Ampliación	Reducción	Modificado	EJERCIDO T1	EJERCIDO T2	EJERCIDO T3	EJERCIDO T4
0.00	1,218,318.62	873.11	1,217,445.51	0.00	0.00	0.00	1,096,279.28
				TOTAL EJERCIDO AL TRIMESTRE VIGENTE 1,096,279.28			
PRESUPUESTO TRIMESTRAL DE LA ACTIVIDAD							
Aprobado		Modificado	Comprometido	Devengado	Ejercido	% de Ejercido Vs. Modificado	
0.00		1,217,445.51	1,217,445.51	1,096,279.28	1,096,279.28	90.05	
DATOS DEL INDICADOR							
Nombre: PORCENTAJE DE KILÓMETROS LINEALES DE CAMINOS RURALES CON MANTENIMIENTO				Número de indicador: 2733			
Definición: MIDE EL PORCENTAJE DE KILÓMETROS LINEALES DE CAMINOS RURALES CON MANTENIMIENTO, RESPECTO A LOS KILÓMETROS TOTALES							
Método de Cálculo: (KILÓMETROS LINEALES DE CAMINOS RURALES CON MANTENIMIENTO / KILÓMETROS LINEALES DE CAMINOS RURALES TOTALES)*100							
Tipo	Dimensión	Frecuencia de Medición	Forma de cálculo del indicador	Tipo de Valor	Sentido Esperado		
GESTIÓN	EFICIENCIA	TRIMESTRAL	PORCENTAJE	ACUMULADO	ASCENDENTE		
MEDIOS DE VERIFICACIÓN / FUENTE INFORMACIÓN				SUPUESTO			
REPORTES DE AVANCES DE GESTIÓN DEPARTAMENTO DE SEGUIMIENTO Y EVALUACIÓN A PROGRAMAS INFORMACIÓN QUE SE ENCUENTRA DISPONIBLE EN: HTTPS://WWW.OAXACA.GOB.MX/CAO/AVANCE-DE-GESTION/ TRIMESTRAL				LA PANDEMIA PROVOCADA POR EL SARS-COV-2, COVID 19 SE ENCUENTRA CONTROLADA Y LAS CONDICIONES LABORALES Y ECONÓMICAS SON FAVORABLES; DESASTRES NATURALES INEXISTENTES EN LA ZONA DE TRABAJO; LAS COMUNIDADES PERMITEN EL ACCESO AL CAMINO RURAL Y EXISTE PRESUPUESTO DISPONIBLE PARA EJECUCIÓN DE LA OBRA			
DATOS DE LA META							
Definición de la variable Meta: 1 - KILÓMETROS LINEALES EN CAMINOS RURALES CON MANTENIMIENTO							
Unidad de medida: 34 - KILÓMETRO LINEAL							
LÍNEA BASE				VALOR PROGRAMADO ANUAL			
AÑO	VALOR	0.00	AÑO	2021	VALOR	2.53	
AVANCE TRIMESTRAL OBRA/ACTIVIDAD							
METAS	1er.TRIMESTRE	2o.TRIMESTRE	3er.TRIMESTRE	4o.TRIMESTRE	CUMPLIMIENTO DE METAS		
PROGRAMACIÓN INICIAL	0.00	0.00	0.00	2.53	T1+T2+T3+T4		2.53
PROGRAMACIÓN ACTUALIZADA	0.00	0.00	0.00	2.53	T1+T2+T3+T4		2.53
METAS ALCANZADAS	0.00	0.00	0.00	2.48	T1+T2+T3+T4		2.48
PORCENTAJE ALCANZADO TRIMESTRAL	0.00	0.00	0.00	98.22	PORCENTAJE ALCANZADO ANUAL		98.22

PORCENTAJE DE CUMPLIMIENTO ALCANZADO EN EL TRIMESTRE: 98.22 %

JEFE ADMINISTRATIVO
C.P. CARLOS RUEDA AYALA
DIRECTOR ADMINISTRATIVO

TITULAR DE LA DEPENDENCIA ENTIDAD
ING. DAVID MIGUEL BAYREN CARRASCO
DIRECTOR GENERAL

REPORTE DE AVANCE DE GESTIÓN

UR 501 - CAMINOS Y AEROPISTAS DE OAXACA

CUARTO TRIMESTRE 2021



ALINEACIÓN PED:

ESTRATEGIA: 02-INCREMENTAR Y MANTENER EN BUENAS CONDICIONES FÍSICAS LA RED DE CARRETERAS Y CAMINOS EXISTENTES EN OAXACA PARA MEJORAR LA CONECTIVIDAD MUNICIPAL, REGIONAL, INTERESTATAL Y NACIONAL
 LÍNEAS DE ACCIÓN: 04-CONSERVAR Y RECONSTRUIR LA INFRAESTRUCTURA CARRETERA ESTATAL.
 UE: 001-CAMINOS Y AEROPISTAS DE OAXACA (PROYECTOS DE INFRAESTRUCTURA VIAL)

MATRÍZ DE INDICADORES PARA RESULTADOS:

COMPONENTE: 684-CAMINO RURAL INTERVENIDO
 ACTIVIDAD: 336-REHABILITAR CAMINO RURAL

PROGRAMA		SUBPROGRAMA		PROYECTO		OBRA/ACTIVIDAD	
109-INFRAESTRUCTURA VIAL EN EL ESTADO DE OAXACA		01-INTERVENCIÓN A CAMINOS RURALES		068-REHABILITACIÓN DE CAMINOS RURALES EN EL MUNICIPIO DE SAN ANTONIO HUITEPEC		001-REHABILITACION DEL CAMINO RURAL TRAMO SAN FERNANDO DE MATAMOROS - INFIERNILLO DEL KM. 0+000 AL KM. 11+640 T.P.	
POBLACIÓN O ÁREA DE ENFOQUE POTENCIAL	ATRIBUTO DE LA POBLACIÓN O ÁREA DE ENFOQUE:	INFRAESTRUCTURA VIAL EN EL ESTADO DE OAXACA	HOMBRES:	0	MUJERES:	0	TOTAL: 25060
PRESUPUESTO ANUAL							
Aprobado	Ampliación	Reducción	Modificado	EJERCIDO T1	EJERCIDO T2	EJERCIDO T3	EJERCIDO T4
0.00	2,324,000.00	2,315.88	2,321,684.12	0.00	0.00	0.00	2,321,684.12
				TOTAL EJERCIDO AL TRIMESTRE VIGENTE			
				2,321,684.12			
PRESUPUESTO TRIMESTRAL DE LA ACTIVIDAD							
Aprobado		Modificado	Comprometido	Devengado	Ejercido	% de Ejercido Vs. Modificado	
0.00		2,321,684.12	2,321,684.12	2,321,684.12	2,321,684.12	100.00	
DATOS DEL INDICADOR							
Nombre: PORCENTAJE DE KILÓMETROS LINEALES DE CAMINOS RURALES REHABILITADOS				Número de Indicador: 2735			
Definición: MIDE EL PORCENTAJE DE KILÓMETROS LINEALES DE CAMINOS RURALES REHABILITADOS, RESPECTO AL TOTAL DE CAMINOS RURALES							
Método de Cálculo: (KILÓMETROS LINEALES DE CAMINOS RURALES REHABILITADOS/KILÓMETROS LINEALES DE CAMINOS RURALES TOTALES)*100							
Tipo	Dimensión	Frecuencia de Medición	Forma de cálculo del indicador		Tipo de Valor	Sentido Esperado	
GESTIÓN	EFICACIA	TRIMESTRAL	PORCENTAJE		FLUJO	ASCENDENTE	
MEDIOS DE VERIFICACIÓN / FUENTE INFORMACIÓN				SUPUESTO			
REPORTES DE AVANCES DE GESTION DEPARTAMENTO DE SEGUIMIENTO Y EVALUACION A PROGRAMAS INFORMACIÓN QUE SE ENCUENTRA DISPONIBLE EN: HTTPS://WWW.OAXACA.GOB.MX/CAO/AVANCE-DE-GESTION/TRIMESTRAL				LA PANDEMIA PROVOCADA POR EL SARS-COV-2, COVID 19 SE ENCUENTRA CONTROLADA Y LAS CONDICIONES LABORALES Y ECONÓMICAS SON FAVORABLES; DESASTRES NATURALES INEXISTENTES EN LA ZONA DE TRABAJO; LAS COMUNIDADES PERMITEN EL ACCESO AL CAMINO RURAL Y EXISTE PRESUPUESTO DISPONIBLE PARA EJECUCIÓN DE LA OBRA			
DATOS DE LA META							
Definición de la variable Meta: 1 - KILÓMETROS LINEALES DE CAMINOS RURALES REHABILITADOS							
Unidad de medida: 34 - KILÓMETRO LINEAL							
LÍNEA BASE				VALOR PROGRAMADO ANUAL			
AÑO	VALOR			AÑO	VALOR		
	0.00			2021	10.94		
AVANCE TRIMESTRAL OBRA/ACTIVIDAD							
METAS	1er.TRIMESTRE	2o.TRIMESTRE	3er.TRIMESTRE	4o.TRIMESTRE	CUMPLIMIENTO DE METAS		
PROGRAMACIÓN INICIAL	0.00	0.00	3.28	7.66	T1+T2+T3+T4	10.94	
PROGRAMACIÓN ACTUALIZADA	0.00	0.00	3.28	7.66	T1+T2+T3+T4	10.94	
METAS ALCANZADAS	0.00	0.00	0.00	10.94	T1+T2+T3+T4	10.94	
PORCENTAJE ALCANZADO TRIMESTRAL	0.00	0.00	0.00	142.85	PORCENTAJE ALCANZADO ANUAL	100.00	

PORCENTAJE DE CUMPLIMIENTO ALCANZADO EN EL TRIMESTRE: 142.86 %

JEFE ADMINISTRATIVO
 C.P. CARLOS RUEFA AVILA
 DIRECTOR ADMINISTRATIVO

TITULAR DE LA DEPENDENCIA
 ING. DAVID MIGUEL MAYRÉN GARRASCÓ
 DIRECTOR GENERAL

REPORTE DE AVANCE DE GESTIÓN

UR 501 - CAMINOS Y AEROPISTAS DE OAXACA

CUARTO TRIMESTRE 2021



UE: 001-CAMINOS Y AEROPISTAS DE OAXACA (PROYECTOS DE INFRAESTRUCTURA VIAL)

ESTRUCTURA PROGRAMÁTICA							
PROGRAMA		SUBPROGRAMA		PROYECTO		OBRA/ACTIVIDAD	
108-INFRAESTRUCTURA VIAL EN EL ESTADO DE OAXACA		01-INTERVENCIÓN A CAMINOS RURALES		079-REHABILITACIÓN DE CAMINOS RURALES EN EL MUNICIPIO DE VILLA SOLA DE VEGA		001-REHABILITACIÓN DEL CAMINO RURAL DURAZNILLO - LLANO MONTE- SAN JUAN ELOTEPEC DEL KM 0+000 AL KM 11+400 T.P	
POBLACIÓN O ÁREA DE ENFOQUE POTENCIAL	ATRIBUTO DE LA POBLACIÓN O ÁREA DE ENFOQUE:	INFRAESTRUCTURA VIAL EN EL ESTADO DE OAXACA	HOMBRES:	0	MUJERES:	0	TOTAL: 25060
PRESUPUESTO ANUAL							
Aprobado	Ampliación	Reducción	Modificado	EJERCIDO T1	EJERCIDO T2	EJERCIDO T3	EJERCIDO T4
0.00	2,500,000.00	953.49	2,499,046.51	0.00	0.00	0.00	2,499,046.51
				TOTAL EJERCIDO AL TRIMESTRE VIGENTE 2,499,046.51			
PRESUPUESTO TRIMESTRAL DE LA ACTIVIDAD							
Aprobado		Modificado	Comprometido	Devengado	Ejercido	% de Ejercido Vs. Modificado	
0.00		2,499,046.51	2,499,046.51	2,499,046.51	2,499,046.51	100.00	
DATOS DEL INDICADOR							
Nombre: PORCENTAJE DE KILÓMETROS LINEALES DE CAMINOS RURALES REHABILITADOS				Número de indicador: 2735			
Definición: MIDE EL PORCENTAJE DE KILÓMETROS LINEALES DE CAMINOS RURALES REHABILITADOS, RESPECTO AL TOTAL DE CAMINOS RURALES							
Método de Cálculo: (KILÓMETROS LINEALES DE CAMINOS RURALES REHABILITADOS/KILÓMETROS LINEALES DE CAMINOS RURALES TOTALES)*100							
Tipo	Dimensión	Frecuencia de Medición	Forma de cálculo del indicador	Tipo de Valor	Sentido Esperado		
GESTIÓN	EFICACIA	TRIMESTRAL	PORCENTAJE	FLUJO	ASCENDENTE		
MEDIOS DE VERIFICACIÓN / FUENTE INFORMACIÓN				SUPUESTO			
REPORTES DE AVANCES DE GESTION_DEPARTAMENTO DE SEGUIMIENTO Y EVALUACION A PROGRAMAS_INFORMACIÓN QUE SE ENCUENTRA DISPONIBLE EN: HTTPS://WWW.OAXACA.GOB.MX/CAO/AVANCE-DE-GESTION/_TRIMESTRAL				LA PANDEMIA PROVOCADA POR EL SARS-COV-2. COVID 19 SE ENCUENTRA CONTROLADA Y LAS CONDICIONES LABORALES Y ECONÓMICAS SON FAVORABLES; DESASTRES NATURALES INEXISTENTES EN LA ZONA DE TRABAJO; LAS COMUNIDADES PERMITEN EL ACCESO AL CAMINO RURAL Y EXISTE PRESUPUESTO DISPONIBLE PARA EJECUCIÓN DE LA OBRA			
DATOS DE LA META							
Definición de la variable Meta: 1 - KILÓMETROS LINEALES DE CAMINOS RURALES REHABILITADOS							
Unidad de medida: 34 - KILÓMETRO LINEAL							
LÍNEA BASE				VALOR PROGRAMADO ANUAL			
AÑO	VALOR	0.00	AÑO	2021	VALOR	9.90	
AVANCE TRIMESTRAL OBRA/ACTIVIDAD							
METAS	1er.TRIMESTRE	2o.TRIMESTRE	3er.TRIMESTRE	4o.TRIMESTRE	CUMPLIMIENTO DE METAS		
PROGRAMACIÓN INICIAL	0.00	0.00	0.00	9.90	T1+T2+T3+T4	9.90	
PROGRAMACIÓN ACTUALIZADA	0.00	0.00	0.00	9.90	T1+T2+T3+T4	9.90	
METAS ALCANZADAS	0.00	0.00	0.00	9.90	T1+T2+T3+T4	9.90	
PORCENTAJE ALCANZADO TRIMESTRAL	0.00	0.00	0.00	100.00	PORCENTAJE ALCANZADO ANUAL	100.00	

PORCENTAJE DE CUMPLIMIENTO ALCANZADO EN EL TRIMESTRE: 100.00 %

JEFE ADMINISTRATIVO
C.P. SHELCS RUEBA AYALA
DIRECTOR ADMINISTRATIVO

TITULAR DE LA DEPENDENCIA/ENTIDAD
ING. DAVID MIGUEL MAYRÉN CARRASCO
DIRECTOR GENERAL

REPORTE DE AVANCE DE GESTIÓN

UR 501 - CAMINOS Y AEROPISTAS DE OAXACA

CUARTO TRIMESTRE 2021



ALINEACIÓN PED:

ESTRATEGIA: 02-INCREMENTAR Y MANTENER EN BUENAS CONDICIONES FÍSICAS LA RED DE CARRETERAS Y CAMINOS EXISTENTES EN OAXACA PARA MEJORAR LA CONECTIVIDAD MUNICIPAL, REGIONAL, INTERESTATAL Y NACIONAL
 LÍNEAS DE ACCIÓN: 04-CONSERVAR Y RECONSTRUIR LA INFRAESTRUCTURA CARRETERA ESTATAL.
 UE: 001-CAMINOS Y AEROPISTAS DE OAXACA (PROYECTOS DE INFRAESTRUCTURA VIAL)

MATRIZ DE INDICADORES PARA RESULTADOS:

COMPONENTE: 694-CAMINO RURAL INTERVENIDO
 ACTIVIDAD: 2283-MANTENER CAMINO RURAL

PROGRAMA		SUBPROGRAMA		PROYECTO		OBRA/ACTIVIDAD	
109-INFRAESTRUCTURA VIAL EN EL ESTADO DE OAXACA		01-INTERVENCIÓN A CAMINOS RURALES		062-MANTENIMIENTO DE CAMINOS RURALES EN EL MUNICIPIO DE CONCEPCIÓN PAPALO		001-MANTENIMIENTO DE CAMINO RURAL TRAMO CONCEPCIÓN PAPALO - PEÑA BLANCA DEL KM. 0+000 AL KM.15+000 TRAMO PARCIALES	
POBLACIÓN O ÁREA DE ENFOQUE POTENCIAL	ATRIBUTO DE LA POBLACIÓN O ÁREA DE ENFOQUE:	INFRAESTRUCTURA VIAL EN EL ESTADO DE OAXACA	HOMBRES:	0	MUJERES:	0	TOTAL: 25060
PRESUPUESTO ANUAL							
Aprobado	Ampliación	Reducción	Modificado	EJERCIDO T1	EJERCIDO T2	EJERCIDO T3	EJERCIDO T4
0.00	996,922.03	2,667.93	996,254.10	0.00	0.00	0.00	996,254.10
				TOTAL EJERCIDO AL TRIMESTRE VIGENTE 996,254.10			
PRESUPUESTO TRIMESTRAL DE LA ACTIVIDAD							
Aprobado	Modificado	Comprometido	Devengado	Ejercido	% de Ejercido Vs. Modificado		
0.00	996,254.10	0.00	996,254.10	996,254.10	100.00		
DATOS DEL INDICADOR							
Nombre:	PORCENTAJE DE KILÓMETROS LINEALES DE CAMINOS RURALES CON MANTENIMIENTO			Número de Indicador:	2733		
Definición:	MIDE EL PORCENTAJE DE KILÓMETROS LINEALES DE CAMINOS RURALES CON MANTENIMIENTO, RESPECTO A LOS KILÓMETROS TOTALES						
Método de Cálculo:	(KILÓMETROS LINEALES DE CAMINOS RURALES CON MANTENIMIENTO / KILÓMETROS LINEALES DE CAMINOS RURALES TOTALES)*100						
Tipo	Dimensión	Frecuencia de Medición	Forma de cálculo del indicador	Tipo de Valor	Sentido Esperado		
GESTIÓN	EFICIENCIA	TRIMESTRAL	PORCENTAJE	ACUMULADO	ASCENDENTE		
MEDIOS DE VERIFICACIÓN / FUENTE INFORMACIÓN				SUPUESTO			
REPORTES DE AVANCES DE GESTIÓN DEPARTAMENTO DE SEGUIMIENTO Y EVALUACIÓN A PROGRAMAS, INFORMACIÓN QUE SE ENCUENTRA DISPONIBLE EN: HTTPS://WWW.OAXACA.GOB.MX/CAOI/AVANCE-DE-GESTION/_TRIMESTRAL				LA PANDEMIA PROVOCADA POR EL SARS-COV-2, COVID 19 SE ENCUENTRA CONTROLADA Y LAS CONDICIONES LABORALES Y ECONÓMICAS SON FAVORABLES; DESASTRES NATURALES INEXISTENTES EN LA ZONA DE TRABAJO; LAS COMUNIDADES PERMITEN EL ACCESO AL CAMINO RURAL Y EXISTE PRESUPUESTO DISPONIBLE PARA EJECUCIÓN DE LA OBRA			
DATOS DE LA META							
Definición de la variable Meta:	1 - KILÓMETROS LINEALES EN CAMINOS RURALES CON MANTENIMIENTO						
Unidad de medida:	34 - KILÓMETRO LINEAL						
LÍNEA BASE				VALOR PROGRAMADO ANUAL			
AÑO	VALOR			AÑO	VALOR		
	0.00			2021	1.99		
AVANCE TRIMESTRAL OBRA/ACTIVIDAD							
METAS	1er.TRIMESTRE	2o.TRIMESTRE	3er.TRIMESTRE	4o.TRIMESTRE	CUMPLIMIENTO DE METAS		
PROGRAMACIÓN INICIAL	0.00	0.00	1.15	0.84	T1+T2+T3+T4		1.99
PROGRAMACIÓN ACTUALIZADA	0.00	0.00	1.15	0.84	T1+T2+T3+T4		1.99
METAS ALCANZADAS	0.00	0.00	0.80	1.39	T1+T2+T3+T4		1.99
PORCENTAJE ALCANZADO TRIMESTRAL	0.00	0.00	51.88	166.31	PORCENTAJE ALCANZADO ANUAL		100.00

PORCENTAJE DE CUMPLIMIENTO ALCANZADO EN EL TRIMESTRE: 166,31 %

JEFE ADMINISTRATIVO
 C.P. CARLOS FAJARDO AYALA
 DIRECTOR ADMINISTRATIVO

TITULAR DE LA DEPENDENCIA/ENTIDAD
 ING. DAVID MIGUEL MAYRÉN CARRASCO
 DIRECTOR GENERAL

REPORTE DE AVANCE DE GESTIÓN

UR 501 - CAMINOS Y AEROPISTAS DE OAXACA

CUARTO TRIMESTRE 2021



UE: 001-CAMINOS Y AEROPISTAS DE OAXACA (PROYECTOS DE INFRAESTRUCTURA VIAL)

ESTRUCTURA PROGRAMATICA							
PROGRAMA		SUBPROGRAMA		PROYECTO		OBRA/ACTIVIDAD	
100-INFRAESTRUCTURA VIAL EN EL ESTADO DE OAXACA		01-INTERVENCIÓN A CAMINOS RURALES		069-MANTENIMIENTO DE CAMINOS RURALES EN EL MUNICIPIO DE SAN PEDRO SOCHÍAPAM		001-MANTENIMIENTO DEL CAMINO RURAL TRAMO SAN PEDRO SOCHÍAPAM - SAN JUAN ZAUTLA DEL KM. 0+000 AL KM. 30+200 TRAMOS PARCIALES	
POBLACIÓN O ÁREA DE ENFOQUE POTENCIAL	ATRIBUTO DE LA POBLACIÓN O ÁREA DE ENFOQUE:	INFRAESTRUCTURA VIAL EN EL ESTADO DE OAXACA	HOMBRES:	0	MUJERES:	0	TOTAL: 25060
PRESUPUESTO ANUAL							
Aprobado	Ampliación	Reducción	Modificado	EJERCIDO T1	EJERCIDO T2	EJERCIDO T3	EJERCIDO T4
0.00	2,499,475.07	4,084.40	2,495,390.67	0.00	0.00	0.00	2,495,390.67
				TOTAL EJERCIDO AL TRIMESTRE VIGENTE 2,495,390.67			
PRESUPUESTO TRIMESTRAL DE LA ACTIVIDAD							
Aprobado		Modificado	Comprometido	Devengado	Ejercido	% de Ejercido Vs. Modificado	
0.00		2,495,390.67	2,495,390.67	2,495,390.67	2,495,390.67	100.00	
DATOS DEL INDICADOR							
Nombre: PORCENTAJE DE KILÓMETROS LINEALES DE CAMINOS RURALES CON MANTENIMIENTO				Número de indicador: 2733			
Definición: MIDE EL PORCENTAJE DE KILÓMETROS LINEALES DE CAMINOS RURALES CON MANTENIMIENTO, RESPECTO A LOS KILÓMETROS TOTALES							
Método de Cálculo: (KILÓMETROS LINEALES DE CAMINOS RURALES CON MANTENIMIENTO / KILÓMETROS LINEALES DE CAMINOS RURALES TOTALES) * 100							
Tipo	Dimensión	Frecuencia de Medición	Forma de cálculo del indicador	Tipo de Valor	Sentido Esperado		
GESTIÓN	EFICIENCIA	TRIMESTRAL	PORCENTAJE	ACUMULADO	ASCENDENTE		
MEDIOS DE VERIFICACIÓN / FUENTE INFORMACIÓN				SUPUESTO			
REPORTES DE AVANCES DE GESTIÓN DEPARTAMENTO DE SEGUIMIENTO Y EVALUACIÓN A PROGRAMAS INFORMACIÓN QUE SE ENCUENTRA DISPONIBLE EN: HTTPS://WWW.OAXACA.GOB.MX/CAO/AVANCE-DE-GESTION/ TRIMESTRAL				LA PANDEMIA PROVOCADA POR EL SARS-COV-2, COVID 19 SE ENCUENTRA CONTROLADA Y LAS CONDICIONES LABORALES Y ECONÓMICAS SON FAVORABLES; DESASTRES NATURALES INEXISTENTES EN LA ZONA DE TRABAJO; LAS COMUNIDADES PERMITEN EL ACCESO AL CAMINO RURAL Y EXISTE PRESUPUESTO DISPONIBLE PARA EJECUCIÓN DE LA OBRA			
DATOS DE LA META							
Definición de la variable Meta: 1 - KILÓMETROS LINEALES EN CAMINOS RURALES CON MANTENIMIENTO							
Unidad de medida: 34 - KILÓMETRO LINEAL							
LÍNEA BASE				VALOR PROGRAMADO ANUAL			
AÑO	VALOR	0.00	AÑO	2021	VALOR	4.62	
AVANCE TRIMESTRAL OBRA/ACTIVIDAD							
METAS	1er.TRIMESTRE	2o.TRIMESTRE	3er.TRIMESTRE	4o.TRIMESTRE	CUMPLIMIENTO DE METAS		
PROGRAMACIÓN INICIAL	0.00	0.00	1.39	3.23	T1+T2+T3+T4		4.62
PROGRAMACIÓN ACTUALIZADA	0.00	0.00	1.39	3.23	T1+T2+T3+T4		4.62
METAS ALCANZADAS	0.00	0.00	0.00	4.62	T1+T2+T3+T4		4.62
PORCENTAJE ALCANZADO TRIMESTRAL	0.00	0.00	0.00	142.86	PORCENTAJE ALCANZADO ANUAL		100.00

PORCENTAJE DE CUMPLIMIENTO ALCANZADO EN EL TRIMESTRE: 142.86 %

JEFE ADMINISTRATIVO
 C.P. CASIMIRO AYALA
 DIRECTOR ADMINISTRATIVO

JEFE DE LA DEPENDENCIA/ENTIDAD
 ING. DAVID MIGUEL MAYREN CARRASCO
 DIRECTOR GENERAL

REPORTE DE AVANCE DE GESTIÓN

UR 501 - CAMINOS Y AEROPISTAS DE OAXACA

CUARTO TRIMESTRE 2021



ALINEACIÓN PED:

ESTRATEGIA: 02-INCREMENTAR Y MANTENER EN BUENAS CONDICIONES FÍSICAS LA RED DE CARRETERAS Y CAMINOS EXISTENTES EN OAXACA PARA MEJORAR LA CONECTIVIDAD MUNICIPAL, REGIONAL, INTERESTATAL Y NACIONAL
 LÍNEAS DE ACCIÓN: 04-CONSERVAR Y RECONSTRUIR LA INFRAESTRUCTURA CARRETERA ESTATAL
 UE: 001-CAMINOS Y AEROPISTAS DE OAXACA (PROYECTOS DE INFRAESTRUCTURA VIAL)

MATRIZ DE INDICADORES PARA RESULTADOS:

COMPONENTE: 694-CAMINO RURAL INTERVENIDO
 ACTIVIDAD: 336-REHABILITAR CAMINO RURAL

ESTRUCTURA PROGRAMÁTICA							
PROGRAMA		SUBPROGRAMA		PROYECTO		OBRA/ACTIVIDAD	
109-INFRAESTRUCTURA VIAL EN EL ESTADO DE OAXACA		01-INTERVENCIÓN A CAMINOS RURALES		080-MANTENIMIENTO DE CAMINOS RURALES EN LA LOCALIDAD DE SAN LORENZO PÁPALO DEL MUNICIPIO DE CONCEPCIÓN PÁPALO		001-MANTENIMIENTO DEL CAMINO RURAL TRAMO CONCEPCIÓN PÁPALO-SAN LORENZO PÁPALO DEL KM. 0+000 AL KM. 17+900 TRAMOS PARCIALES	
POBLACIÓN O ÁREA DE ENFOQUE POTENCIAL	ATRIBUTO DE LA POBLACIÓN O ÁREA DE ENFOQUE:	INFRAESTRUCTURA VIAL EN EL ESTADO DE OAXACA	HOMBRES:	0	MUJERES:	0	TOTAL: 25660
PRESUPUESTO ANUAL							
Aprobado	Ampliación	Reducción	Modificado	EJERCIDO T1	EJERCIDO T2	EJERCIDO T3	EJERCIDO T4
0.00	1,499,379.38	2,261.97	1,497,177.41	0.00	0.00	0.00	1,497,177.41
				TOTAL EJERCIDO AL TRIMESTRE VIGENTE 1,497,177.41			
PRESUPUESTO TRIMESTRAL DE LA ACTIVIDAD							
Aprobado	Modificado	Comprometido	Devengado	Ejercido	% de Ejercido Vs. Modificado		
0.00	1,497,177.41	1,497,177.41	1,497,177.41	1,497,177.41	100.00		
DATOS DEL INDICADOR							
Nombre: PORCENTAJE DE KILÓMETROS LINEALES DE CAMINOS RURALES REHABILITADOS				Número de Indicador: 2735			
Definición: MIDE EL PORCENTAJE DE KILÓMETROS LINEALES DE CAMINOS RURALES REHABILITADOS, RESPECTO AL TOTAL DE CAMINOS RURALES							
Método de Cálculo: (KILÓMETROS LINEALES DE CAMINOS RURALES REHABILITADOS/KILÓMETROS LINEALES DE CAMINOS RURALES TOTALES)*100							
Tipo	Dimensión	Frecuencia de Medición	Forma de cálculo del indicador	Tipo de Valor	Sentido Esperado		
GESTIÓN	EFICACIA	TRIMESTRAL	PORCENTAJE	FLUJO	ASCENDENTE		
MEDIOS DE VERIFICACIÓN / FUENTE INFORMACIÓN				SUPUESTO			
REPORTES DE AVANCES DE GESTIÓN DEPARTAMENTO DE SEGUIMIENTO Y EVALUACIÓN A PROGRAMAS INFORMACIÓN QUE SE ENCUENTRA DISPONIBLE EN: HTTPS://WWW.OAXACA.GOB.MX/CAO/AVANCE-DE-GESTION/ _TRIMESTRAL				LA PANDEMIA PROVOCADA POR EL SARS-COV-2. COVID 19 SE ENCUENTRA CONTROLADA Y LAS CONDICIONES LABORALES Y ECONÓMICAS SON FAVORABLES; DESASTRES NATURALES INEXISTENTES EN LA ZONA DE TRABAJO; LAS COMUNIDADES PERMITEN EL ACCESO AL CAMINO RURAL Y EXISTE PRESUPUESTO DISPONIBLE PARA EJECUCIÓN DE LA OBRA			
DATOS DE LA META							
Definición de la variable Meta: 1 - KILÓMETROS LINEALES DE CAMINOS RURALES REHABILITADOS				VALOR PROGRAMADO ANUAL			
Unidad de medida: 34 - KILÓMETRO LINEAL							
LÍNEA BASE				VALOR PROGRAMADO ANUAL			
AÑO	VALOR	0.00	AÑO	2021	VALOR	3.69	
AVANCE TRIMESTRAL OBRA/ACTIVIDAD							
METAS	1er.TRIMESTRE	2o.TRIMESTRE	3er.TRIMESTRE	4o.TRIMESTRE	CUMPLIMIENTO DE METAS		
PROGRAMACIÓN INICIAL	0.00	0.00	0.00	3.69	T1+T2+T3+T4	3.69	
PROGRAMACIÓN ACTUALIZADA	0.00	0.00	0.00	3.69	T1+T2+T3+T4	3.69	
METAS ALCANZADAS	0.00	0.00	0.00	3.69	T1+T2+T3+T4	3.69	
PORCENTAJE ALCANZADO TRIMESTRAL	0.00	0.00	0.00	100.11	PORCENTAJE ALCANZADO ANUAL	100.11	

PORCENTAJE DE CUMPLIMIENTO ALCANZADO EN EL TRIMESTRE: 100.11 %

JEFE ADMINISTRATIVO
 C.P. CARLOS RUEDA AYALA
 DIRECTOR ADMINISTRATIVO

TITULAR DE LA DEPENDENCIA/ENTIDAD
 ING. DAVID MIGUEL MAYRÉN CARRASCO
 DIRECTOR GENERAL

REPORTE DE AVANCE DE GESTIÓN

UR 501 - CAMINOS Y AEROPISTAS DE OAXACA

CUARTO TRIMESTRE 2021



UE: 001-CAMINOS Y AEROPISTAS DE OAXACA (PROYECTOS DE INFRAESTRUCTURA VIAL)

ESTRUCTURA PROGRAMÁTICA							
PROGRAMA		SUBPROGRAMA		PROYECTO		OBRA/ACTIVIDAD	
108-INFRAESTRUCTURA VIAL EN EL ESTADO DE OAXACA		01-INTERVENCIÓN A CAMINOS RURALES		089-REHABILITACIÓN DE CAMINOS RURALES EN EL MUNICIPIO DE SAN BARTOLOMÉ LOXICHA		001-REHABILITACIÓN DEL CAMINO RURAL SAN BARTOLOMÉ LOXICHA - EL COLUMPIO - PASO ANCHO DEL KM 0+000 AL KM 47+000, SUBTRAMO DEL KM 25+225.70 AL KM 25+240.50	
POBLACIÓN O ÁREA DE ENFOQUE POTENCIAL	ATRIBUTO DE LA POBLACIÓN O ÁREA DE ENFOQUE:	INFRAESTRUCTURA VIAL EN EL ESTADO DE OAXACA	HOMBRES:	0	MUJERES:	0	TOTAL: 25060
PRESUPUESTO ANUAL							
Aprobado	Ampliación	Reducción	Modificado	EJERCIDO T1	EJERCIDO T2	EJERCIDO T3	EJERCIDO T4
0.00	961,405.11	0.00	961,405.11	0.00	0.00	0.00	763,609.23
TOTAL EJERCIDO AL TRIMESTRE VIGENTE							763,609.23
PRESUPUESTO TRIMESTRAL DE LA ACTIVIDAD							
Aprobado	Modificado	Comprometido	Devengado	Ejercido	% de Ejercido Vs. Modificado		
0.00	961,405.11	960,583.05	763,609.23	763,609.23	79.43		
DATOS DEL INDICADOR							
Nombre :	PORCENTAJE DE KILÓMETROS LINEALES DE CAMINOS RURALES REHABILITADOS			Número de Indicador :	2735		
Definición :	MIDE EL PORCENTAJE DE KILÓMETROS LINEALES DE CAMINOS RURALES REHABILITADOS, RESPECTO AL TOTAL DE CAMINOS RURALES						
Método de Cálculo :	(KILÓMETROS LINEALES DE CAMINOS RURALES REHABILITADOS/KILÓMETROS LINEALES DE CAMINOS RURALES TOTALES)*100						
Tipo	Dimensión	Frecuencia de Medición	Forma de cálculo del indicador	Tipo de Valor	Sentido Esperado		
GESTIÓN	EFICACIA	TRIMESTRAL	PORCENTAJE	FLUJO	ASCENDENTE		
MEDIOS DE VERIFICACIÓN / FUENTE INFORMACIÓN							
REPORTES DE AVANCES DE GESTIÓN DEPARTAMENTO DE SEGUIMIENTO Y EVALUACIÓN A PROGRAMAS INFORMACIÓN QUE SE ENCUENTRA DISPONIBLE EN: HTTPS://WWW.OAXACA.GOB.MX/CAO/AVANCE-DE-GESTION/_TRIMESTRAL				LA PANDEMIA PROVOCADA POR EL SARS-COV-2, COVID 19 SE ENCUENTRA CONTROLADA Y LAS CONDICIONES LABORALES Y ECONÓMICAS SON FAVORABLES; DESASTRES NATURALES INEXISTENTES EN LA ZONA DE TRABAJO; LAS COMUNIDADES PERMITEN EL ACCESO AL CAMINO RURAL Y EXISTE PRESUPUESTO DISPONIBLE PARA EJECUCIÓN DE LA OBRA			
DATOS DE LA META							
Definición de la variable Meta:	1 - KILÓMETROS LINEALES DE CAMINOS RURALES REHABILITADOS						
Unidad de medida:	34 - KILÓMETRO LINEAL						
LÍNEA BASE				VALOR PROGRAMADO ANUAL			
AÑO	VALOR	0.00		AÑO	2021	VALOR	0.01
AVANCE TRIMESTRAL OBRA/ACTIVIDAD							
METAS	1er.TRIMESTRE	2o.TRIMESTRE	3er.TRIMESTRE	4o.TRIMESTRE	CUMPLIMIENTO DE METAS		
PROGRAMACIÓN INICIAL	0.00	0.00	0.00	0.01	T1+T2+T3+T4	0.01	
PROGRAMACIÓN ACTUALIZADA	0.00	0.00	0.00	0.01	T1+T2+T3+T4	0.01	
METAS ALCANZADAS	0.00	0.00	0.00	0.01	T1+T2+T3+T4	0.01	
PORCENTAJE ALCANZADO TRIMESTRAL	0.00	0.00	0.00	67.57	PORCENTAJE ALCANZADO ANUAL	67.57	

PORCENTAJE DE CUMPLIMIENTO ALCANZADO EN EL TRIMESTRE: 67.57 %

JEFE ADMINISTRATIVO
C.P. CARLOS RUEBLA MALA
DIRECCIÓN ADMINISTRATIVA

TITULAR DE LA DEPENDENCIA/ENTIDAD
ING. SANDA NICHOLAYEN CARRASCO
DIRECTOR GENERAL

REPORTE DE AVANCE DE GESTIÓN UR 501 - CAMINOS Y AEROPISTAS DE OAXACA CUARTO TRIMESTRE 2021



ALINEACIÓN PED:

ESTRATEGIA: 02-INCREMENTAR Y MANTENER EN BUENAS CONDICIONES FÍSICAS LA RED DE CARRETERAS Y CAMINOS EXISTENTES EN OAXACA PARA MEJORAR LA CONECTIVIDAD MUNICIPAL, REGIONAL, INTERESTATAL Y NACIONAL
LÍNEAS DE ACCIÓN: 04-CONSERVAR Y RECONSTRUIR LA INFRAESTRUCTURA CARRETERA ESTATAL.
UE: 001-CAMINOS Y AEROPISTAS DE OAXACA (PROYECTOS DE INFRAESTRUCTURA VIAL)

MATRIZ DE INDICADORES PARA RESULTADOS:

COMPONENTE: 694-CAMINO RURAL INTERVENIDO
ACTIVIDAD: 2283-MANTENER CAMINO RURAL

ESTRUCTURA PROGRAMÁTICA							
PROGRAMA		SUBPROGRAMA		PROYECTO		OBRA/ACTIVIDAD	
109-INFRAESTRUCTURA VIAL EN EL ESTADO DE OAXACA		01-INTERVENCIÓN A CAMINOS RURALES		063-MANTENIMIENTO DE CAMINOS RURALES EN EL MUNICIPIO DE SANTA MARÍA TONAMECA		001-MANTENIMIENTO DEL CAMINO RURAL, TRAMO SAN JUANITO O LA BOTLJA - SOLUCHE DEL KM 0+000 AL KM 4+000 T.P.	
POBLACIÓN O ÁREA DE ENFOQUE POTENCIAL	ATRIBUTO DE LA POBLACIÓN O ÁREA DE ENFOQUE:	INFRAESTRUCTURA VIAL EN EL ESTADO DE OAXACA	HOMBRES:	0	MUJERES:	0	TOTAL: 25060
PRESUPUESTO ANUAL							
Aprobado	Ampliación	Reducción	Modificado	EJERCIDO T1	EJERCIDO T2	EJERCIDO T3	EJERCIDO T4
0.00	1,058,845.60	789.87	1,058,055.73	0.00	0.00	0.00	1,058,055.73
TOTAL EJERCIDO AL TRIMESTRE VIGENTE							1,058,055.73
PRESUPUESTO TRIMESTRAL DE LA ACTIVIDAD							
Aprobado	Modificado	Comprometido	Devengado	Ejercido	% de Ejercido Vs. Modificado		
0.00	1,058,055.73	0.00	1,058,055.73	1,058,055.73	100.00		
DATOS DEL INDICADOR							
Nombre:	PORCENTAJE DE KILÓMETROS LINEALES DE CAMINOS RURALES CON MANTENIMIENTO			Número de Indicador:	2733		
Definición:	MIDE EL PORCENTAJE DE KILÓMETROS LINEALES DE CAMINOS RURALES CON MANTENIMIENTO, RESPECTO A LOS KILÓMETROS TOTALES						
Método de Cálculo:	(KILÓMETROS LINEALES DE CAMINOS RURALES CON MANTENIMIENTO / KILÓMETROS LINEALES DE CAMINOS RURALES TOTALES)*100						
Tipo	Dimensión	Frecuencia de Medición	Forma de cálculo del Indicador	Tipo de Valor	Sentido Esperado		
GESTIÓN	EFICIENCIA	TRIMESTRAL	PORCENTAJE	ACUMULADO	ASCENDENTE		
MEDIOS DE VERIFICACIÓN / FUENTE INFORMACIÓN				SUPUESTO			
REPORTES DE AVANCES DE GESTIÓN DEPARTAMENTO DE SEGUIMIENTO Y EVALUACIÓN A PROGRAMAS INFORMACIÓN QUE SE ENCUENTRA DISPONIBLE EN: HTTPS://WWW.OAXACA.GOB.MX/CAO/AVANCE-DE-GESTION/_TRIMESTRAL				LA PANDEMIA PROVOCADA POR EL SARS-COV-2, COVID 19 SE ENCUENTRA CONTROLADA Y LAS CONDICIONES LABORALES Y ECONÓMICAS SON FAVORABLES; DESASTRES NATURALES INEXISTENTES EN LA ZONA DE TRABAJO; LAS COMUNIDADES PERMITEN EL ACCESO AL CAMINO RURAL Y EXISTE PRESUPUESTO DISPONIBLE PARA EJECUCIÓN DE LA OBRA			
DATOS DE LA META							
Definición de la variable Meta:	1 - KILÓMETROS LINEALES EN CAMINOS RURALES CON MANTENIMIENTO						
Unidad de medida:	34 - KILÓMETRO LINEAL						
LÍNEA BASE				VALOR PROGRAMADO ANUAL			
AÑO	VALOR	0.00	AÑO	2021	VALOR	3.74	
AVANCE TRIMESTRAL OBRA/ACTIVIDAD							
METAS	1er.TRIMESTRE	2o.TRIMESTRE	3er.TRIMESTRE	4o.TRIMESTRE	CUMPLIMIENTO DE METAS		
PROGRAMACIÓN INICIAL	0.00	0.00	1.85	2.09	T1+T2+T3+T4	3.74	
PROGRAMACIÓN ACTUALIZADA	0.00	0.00	1.85	2.09	T1+T2+T3+T4	3.74	
METAS ALCANZADAS	0.00	0.00	0.56	3.18	T1+T2+T3+T4	3.74	
PORCENTAJE ALCANZADO TRIMESTRAL	0.00	0.00	34.02	151.80	PORCENTAJE ALCANZADO ANUAL	89.97	

PORCENTAJE DE CUMPLIMIENTO ALCANZADO EN EL TRIMESTRE: 151.80 %

JEFE ADMINISTRATIVO
C.R. CARLOS RUIZ AYALA
DIRECTOR ADMINISTRATIVO

TITULAR DE LA DEPENDENCIA
ING. DAVID MIGUEL MAYREU CARRASCO
DIRECTOR GENERAL

REPORTE DE AVANCE DE GESTIÓN

UR 501 - CAMINOS Y AEROPISTAS DE OAXACA

CUARTO TRIMESTRE 2021



UE: 001-CAMINOS Y AEROPISTAS DE OAXACA (PROYECTOS DE INFRAESTRUCTURA VIAL)

ESTRUCTURA PROGRAMÁTICA							
PROGRAMA		SUBPROGRAMA		PROYECTO		OBRA/ACTIVIDAD	
108-INFRAESTRUCTURA VIAL EN EL ESTADO DE OAXACA		01-INTERVENCIÓN A CAMINOS RURALES		087-MANTENIMIENTO DE CAMINO RURAL EN LA LOCALIDAD DE SAN JOSÉ RÍO MINAS DEL MUNICIPIO DE SAN PEDRO TEOZACALCO		001-MANTENIMIENTO DEL CAMINO RURAL SAN PEDRO TEOZACALCO - SAN ISIDRO - EL POTRERITO - SAN ANTONIO EL PROGRESO - SAN JOSÉ RÍO MINAS, TRAMO DEL KM. 0+000 AL KM. 14+000 T.P.	
POBLACIÓN O ÁREA DE ENFOQUE POTENCIAL	ATRIBUTO DE LA POBLACIÓN O ÁREA DE ENFOQUE:	INFRAESTRUCTURA VIAL EN EL ESTADO DE OAXACA	HOMBRES:	0	MUJERES:	0	TOTAL: 25060
PRESUPUESTO ANUAL							
Aprobado	Ampliación	Reducción	Modificado	EJERCIDO T1	EJERCIDO T2	EJERCIDO T3	EJERCIDO T4
0.00	2,692,355.08	0.00	2,692,355.08	0.00	0.00	0.00	2,286,999.96
TOTAL EJERCIDO AL TRIMESTRE VIGENTE							2,286,999.96
PRESUPUESTO TRIMESTRAL DE LA ACTIVIDAD							
Aprobado	Modificado	Comprometido	Devengado	Ejercido	% de Ejercido Vs. Modificado		
0.00	2,692,355.08	2,690,404.70	2,286,999.96	2,286,999.96	84.94		
DATOS DEL INDICADOR							
Nombre:	PORCENTAJE DE KILÓMETROS LINEALES DE CAMINOS RURALES CON MANTENIMIENTO			Número de indicador:	2733		
Definición:	MIDE EL PORCENTAJE DE KILÓMETROS LINEALES DE CAMINOS RURALES CON MANTENIMIENTO, RESPECTO A LOS KILÓMETROS TOTALES						
Método de Cálculo:	(KILÓMETROS LINEALES DE CAMINOS RURALES CON MANTENIMIENTO / KILÓMETROS LINEALES DE CAMINOS RURALES TOTALES)*100						
Tipo	Dimensión	Frecuencia de Medición	Forma de cálculo del indicador	Tipo de Valor	Sentido Esperado		
GESTIÓN	EFICIENCIA	TRIMESTRAL	PORCENTAJE	ACUMULADO	ASCENDENTE		
MEDIOS DE VERIFICACIÓN / FUENTE INFORMACIÓN							
REPORTES DE AVANCES DE GESTIÓN DEPARTAMENTO DE SEGUIMIENTO Y EVALUACIÓN A PROGRAMAS, INFORMACIÓN QUE SE ENCUENTRA DISPONIBLE EN: HTTPS://WWW.OAXACA.GOB.MX/CAD/AVANCE-DE-GESTION/_TRIMESTRAL				LA PANDEMIA PROVOCADA POR EL SARS-COV-2, COVID 19 SE ENCUENTRA CONTROLADA Y LAS CONDICIONES LABORALES Y ECONÓMICAS SON FAVORABLES; DESASTRES NATURALES INEXISTENTES EN LA ZONA DE TRABAJO; LAS COMUNIDADES PERMITEN EL ACCESO AL CAMINO RURAL Y EXISTE PRESUPUESTO DISPONIBLE PARA EJECUCIÓN DE LA OBRA			
DATOS DE LA META							
Definición de la variable Meta:	1 - KILÓMETROS LINEALES EN CAMINOS RURALES CON MANTENIMIENTO						
Unidad de medida:	34 - KILÓMETRO LINEAL						
LÍNEA BASE				VALOR PROGRAMADO ANUAL			
AÑO	VALOR	0.00	AÑO	2021	VALOR	2.86	
AVANCE TRIMESTRAL OBRA/ACTIVIDAD							
METAS	1er.TRIMESTRE	2o.TRIMESTRE	3er.TRIMESTRE	4o.TRIMESTRE	CUMPLIMIENTO DE METAS		
PROGRAMACIÓN INICIAL	0.00	0.00	0.00	2.86	T1+T2+T3+T4	2.86	
PROGRAMACIÓN ACTUALIZADA	0.00	0.00	0.00	2.86	T1+T2+T3+T4	2.86	
METAS ALCANZADAS	0.00	0.00	0.00	2.57	T1+T2+T3+T4	2.57	
PORCENTAJE ALCANZADO TRIMESTRAL	0.00	0.00	0.00	89.85	PORCENTAJE ALCANZADO ANUAL	89.85	

PORCENTAJE DE CUMPLIMIENTO ALCANZADO EN EL TRIMESTRE: 89.85 %

JEFE ADMINISTRATIVO

 CARLOS RUEDA AYALA
 DIRECTOR ADMINISTRATIVO

TITULAR DE LA DEPENDENCIA/ENTIDAD

 ING. DAVID MIGUEL MAYRÉN CARRASCO
 DIRECTOR GENERAL

REPORTE DE AVANCE DE GESTIÓN

UR 501 - CAMINOS Y AEROPISTAS DE OAXACA

CUARTO TRIMESTRE 2021



UE: 001-CAMINOS Y AEROPISTAS DE OAXACA (PROYECTOS DE INFRAESTRUCTURA VIAL)

ESTRUCTURA PROGRAMÁTICA							
PROGRAMA		SUBPROGRAMA		PROYECTO		OBRA/ACTIVIDAD	
100-INFRAESTRUCTURA VIAL EN EL ESTADO DE OAXACA		01-INTERVENCIÓN A CAMINOS RURALES		070-MANTENIMIENTO DE CAMINOS RURALES EN EL MUNICIPIO DE SANTO DOMINGO NUXAA		001-MANTENIMIENTO DEL CAMINO RURAL TRAMO SANTO DOMINGO NUXAA - LLANO DE AYUCA DEL KM. 0+000 AL KM. 11+200 T.P.	
POBLACIÓN O ÁREA DE ENFOQUE POTENCIAL	ATRIBUTO DE LA POBLACIÓN O ÁREA DE ENFOQUE:	INFRAESTRUCTURA VIAL EN EL ESTADO DE OAXACA	HOMBRES:	0	MUJERES:	0	TOTAL: 25060
PRESUPUESTO ANUAL							
Aprobado	Ampliación	Reducción	Modificado	EJERCIDO T1	EJERCIDO T2	EJERCIDO T3	EJERCIDO T4
0.00	2,500,000.00	4,480.03	2,495,519.97	0.00	0.00	0.00	2,495,519.97
				TOTAL EJERCIDO AL TRIMESTRE VIGENTE 2,495,519.97			
PRESUPUESTO TRIMESTRAL DE LA ACTIVIDAD							
Aprobado		Modificado	Comprometido	Devengado	Ejercido	% de Ejercido Vs. Modificado	
0.00		2,495,519.97	2,495,519.97	2,495,519.97	2,495,519.97	100.00	
DATOS DEL INDICADOR							
Nombre: PORCENTAJE DE KILÓMETROS LINEALES DE CAMINOS RURALES CON MANTENIMIENTO				Número de indicador: 2733			
Definición: MIDE EL PORCENTAJE DE KILÓMETROS LINEALES DE CAMINOS RURALES CON MANTENIMIENTO, RESPECTO A LOS KILÓMETROS TOTALES							
Método de Cálculo: (KILÓMETROS LINEALES DE CAMINOS RURALES CON MANTENIMIENTO / KILÓMETROS LINEALES DE CAMINOS RURALES TOTALES) * 100							
Tipo	Dimensión	Frecuencia de Medición	Forma de cálculo del indicador	Tipo de Valor	Sentido Esperado		
GESTIÓN	EFICIENCIA	TRIMESTRAL	PORCENTAJE	ACUMULADO	ASCENDENTE		
MEDIOS DE VERIFICACIÓN / FUENTE INFORMACIÓN				SUPUESTO			
REPORTES DE AVANCES DE GESTIÓN DEPARTAMENTO DE SEGUIMIENTO Y EVALUACIÓN A PROGRAMAS INFORMACIÓN QUE SE ENCUENTRA DISPONIBLE EN: HTTPS://WWW.OAXACA.GOB.MX/CAO/AVANCE-DE-GESTION/_TRIMESTRAL				LA PANDEMIA PROVOCADA POR EL SARS-COV-2, COVID 19 SE ENCUENTRA CONTROLADA Y LAS CONDICIONES LABORALES Y ECONÓMICAS SON FAVORABLES; DESASTRES NATURALES INEXISTENTES EN LA ZONA DE TRABAJO; LAS COMUNIDADES PERMITEN EL ACCESO AL CAMINO RURAL Y EXISTE PRESUPUESTO DISPONIBLE PARA EJECUCIÓN DE LA OBRA			
DATOS DE LA META							
Definición de la variable Meta: 1 - KILÓMETROS LINEALES EN CAMINOS RURALES CON MANTENIMIENTO							
Unidad de medida: 34 - KILÓMETRO LINEAL							
LÍNEA BASE				VALOR PROGRAMADO ANUAL			
AÑO	VALOR	0.00	AÑO	2021	VALOR	7.46	
AVANCE TRIMESTRAL OBRA/ACTIVIDAD							
METAS	1er.TRIMESTRE	2o.TRIMESTRE	3er.TRIMESTRE	4o.TRIMESTRE	CUMPLIMIENTO DE METAS		
PROGRAMACIÓN INICIAL	0.00	0.00	2.24	5.22	T1+T2+T3+T4	7.46	
PROGRAMACIÓN ACTUALIZADA	0.00	0.00	2.24	5.22	T1+T2+T3+T4	7.46	
METAS ALCANZADAS	0.00	0.00	0.00	7.46	T1+T2+T3+T4	7.46	
PORCENTAJE ALCANZADO TRIMESTRAL	0.00	0.00	0.00	142.86	PORCENTAJE ALCANZADO ANUAL	100.00	

PORCENTAJE DE CUMPLIMIENTO ALCANZADO EN EL TRIMESTRE: 142.86 %

JEFE ADMINISTRATIVO

 CARLOS RUFINA AYALA
 DIRECTOR ADMINISTRATIVO

TITULAR DE LA DEPENDENCIA ENTIDAD

 DR. DAVID MIGUEL MARÍN CARRASCO
 DIRECTOR GENERAL

REPORTE DE AVANCE DE GESTIÓN

UR 501 - CAMINOS Y AEROPISTAS DE OAXACA

CUARTO TRIMESTRE 2021



UE: 001-CAMINOS Y AEROPISTAS DE OAXACA (PROYECTOS DE INFRAESTRUCTURA VIAL)

ESTRUCTURA PROGRAMÁTICA							
PROGRAMA		SUBPROGRAMA		PROYECTO		OBRA/ACTIVIDAD	
102-INFRAESTRUCTURA VIAL EN EL ESTADO DE OAXACA		01-INTERVENCIÓN A CAMINOS RURALES		001-MANTENIMIENTO DEL CAMINO RURAL EN LA LOCALIDAD DE SAN JUAN TOAVELA DEL MUNICIPIO DE SAN JUAN PETLAPA		001-MANTENIMIENTO DEL CAMINO RURAL KM. 16+200 E.C.(AYOTZINTEPEC - RIO CHIQUITO) - TEPINAPA EJIDAL - SANTA ISABEL CAJONOS - SAN JUAN TOAVELA DEL KM. 0+000 AL KM. 26+400 T.P.	
POBLACIÓN O ÁREA DE ENFOQUE POTENCIAL	ATRIBUTO DE LA POBLACIÓN O ÁREA DE ENFOQUE:	INFRAESTRUCTURA VIAL EN EL ESTADO DE OAXACA	HOMBRES:	0	MUJERES:	0	TOTAL: 25060
PRESUPUESTO ANUAL							
Aprobado	Ampliación	Reducción	Modificado	EJERCIDO T1	EJERCIDO T2	EJERCIDO T3	EJERCIDO T4
0.00	4,004,011.93	1,081.51	4,002,930.42	0.00	0.00	0.00	3,206,528.99
TOTAL EJERCIDO AL TRIMESTRE VIGENTE							3,206,528.99
PRESUPUESTO TRIMESTRAL DE LA ACTIVIDAD							
Aprobado	Modificado	Comprometido	Devengado	Ejercido	% de Ejercido Vs. Modificado		
0.00	4,002,930.42	4,002,930.42	3,206,528.99	3,206,528.99	80.10		
DATOS DEL INDICADOR							
Nombre:	PORCENTAJE DE KILÓMETROS LINEALES DE CAMINOS RURALES CON MANTENIMIENTO			Número de indicador:	2733		
Definición:	MIDE EL PORCENTAJE DE KILÓMETROS LINEALES DE CAMINOS RURALES CON MANTENIMIENTO, RESPECTO A LOS KILÓMETROS TOTALES						
Método de Cálculo:	(KILÓMETROS LINEALES DE CAMINOS RURALES CON MANTENIMIENTO / KILÓMETROS LINEALES DE CAMINOS RURALES TOTALES)*100						
Tipo	Dimensión	Frecuencia de Medición	Forma de cálculo del indicador	Tipo de Valor	Sentido Esperado		
GESTIÓN	EFICIENCIA	TRIMESTRAL	PORCENTAJE	ACUMULADO	ASCENDENTE		
MEDIOS DE VERIFICACIÓN / FUENTE INFORMACIÓN							
REPORTES DE AVANCES DE GESTIÓN, DEPARTAMENTO DE SEGUIMIENTO Y EVALUACIÓN A PROGRAMAS, INFORMACIÓN QUE SE ENCUENTRA DISPONIBLE EN: HTTPS://WWW.OAXACA.GOB.MX/CAO/AVANCE-DE-GESTION/_TRIMESTRAL				LA PANDEMIA PROVOCADA POR EL SARS-COV-2, COVID 19 SE ENCUENTRA CONTROLADA Y LAS CONDICIONES LABORALES Y ECONÓMICAS SON FAVORABLES; DESASTRES NATURALES INEXISTENTES EN LA ZONA DE TRABAJO; LAS COMUNIDADES PERMITEN EL ACCESO AL CAMINO RURAL Y EXISTE PRESUPUESTO DISPONIBLE PARA EJECUCIÓN DE LA OBRA			
DATOS DE LA META							
Definición de la variable Meta:	1 - KILÓMETROS LINEALES EN CAMINOS RURALES CON MANTENIMIENTO						
Unidad de medida:	34 - KILÓMETRO LINEAL						
LÍNEA BASE				VALOR PROGRAMADO ANUAL			
AÑO	VALOR	0.00	AÑO	2021	VALOR	10.84	
AVANCE TRIMESTRAL OBRA/ACTIVIDAD							
METAS	1er.TRIMESTRE	2o.TRIMESTRE	3er.TRIMESTRE	4o.TRIMESTRE	CUMPLIMIENTO DE METAS		
PROGRAMACIÓN INICIAL	0.00	0.00	0.00	10.84	T1+T2+T3+T4	10.84	
PROGRAMACIÓN ACTUALIZADA	0.00	0.00	0.00	10.84	T1+T2+T3+T4	10.84	
METAS ALCANZADAS	0.00	0.00	0.00	10.63	T1+T2+T3+T4	10.63	
PORCENTAJE ALCANZADO TRIMESTRAL	0.00	0.00	0.00	88.11	PORCENTAJE ALCANZADO ANUAL	88.11	

PORCENTAJE DE CUMPLIMIENTO ALCANZADO EN EL TRIMESTRE: 88.11 %

JEFE ADMINISTRATIVO
C.P. CARLOS AYUDA AYALA
DIRECTOR ADMINISTRATIVO

TITULAR DE LA DEPENDENCIA/ENTIDAD
ING. DAVID MIGUEL MAYREN CARRASCO
DIRECTOR GENERAL

REPORTE DE AVANCE DE GESTIÓN

UR 501 - CAMINOS Y AEROPISTAS DE OAXACA

CUARTO TRIMESTRE 2021



ALINEACIÓN PED:

ESTRATEGIA: 02-INCREMENTAR Y MANTENER EN BUENAS CONDICIONES FÍSICAS LA RED DE CARRETERAS Y CAMINOS EXISTENTES EN OAXACA PARA MEJORAR LA CONECTIVIDAD MUNICIPAL, REGIONAL, INTERESTATAL Y NACIONAL
 LÍNEAS DE ACCIÓN: 04-CONSERVAR Y RECONSTRUIR LA INFRAESTRUCTURA CARRETERA ESTATAL
 UE: 001-CAMINOS Y AEROPISTAS DE OAXACA (PROYECTOS DE INFRAESTRUCTURA VIAL)

MATRIZ DE INDICADORES PARA RESULTADOS:

COMPONENTE: 694-CAMINO RURAL INTERVENIDO
 ACTIVIDAD: 336-REHABILITAR CAMINO RURAL

PROGRAMA		SUBPROGRAMA		PROYECTO		OBRA/ACTIVIDAD	
102-INFRAESTRUCTURA VIAL EN EL ESTADO DE OAXACA		01-INTERVENCIÓN A CAMINOS RURALES		102-REHABILITACIÓN DE CAMINOS RURALES EN EL MUNICIPIO DE SANTA MARÍA CHIMALAPA		001-REHABILITACIÓN DEL CAMINO RURAL TRAMO LA LUCHA - SAN ANTONIO NUEVO PARAÍSO DEL KM. 0+000 AL KM. 7+6000, SUBTRAMO DE L. KM. 0+000 AL KM. 1+940	
POBLACIÓN O ÁREA DE ENFOQUE POTENCIAL	ATRIBUTO DE LA POBLACIÓN O ÁREA DE ENFOQUE:	INFRAESTRUCTURA VIAL EN EL ESTADO DE OAXACA	HOMBRES:	0	MUJERES:	0	TOTAL: 25000
PRESUPUESTO ANUAL							
Aprobado	Ampliación	Reducción	Modificado	EJERCIDO T1	EJERCIDO T2	EJERCIDO T3	EJERCIDO T4
0.00	999,999.98	0.00	999,999.98	0.00	0.00	0.00	599,571.31
TOTAL EJERCIDO AL TRIMESTRE VIGENTE							599,571.31
PRESUPUESTO TRIMESTRAL DE LA ACTIVIDAD							
Aprobado	Modificado	Comprometido	Devengado	Ejercido	% de Ejercido Vs. Modificado		
0.00	999,999.98	999,285.51	599,571.31	599,571.31	59.96		
DATOS DEL INDICADOR							
Nombre :	PORCENTAJE DE KILÓMETROS LINEALES DE CAMINOS RURALES REHABILITADOS			Número de indicador :	2735		
Definición :	MIDE EL PORCENTAJE DE KILÓMETROS LINEALES DE CAMINOS RURALES REHABILITADOS, RESPECTO AL TOTAL DE CAMINOS RURALES						
Método de Cálculo :	(KILÓMETROS LINEALES DE CAMINOS RURALES REHABILITADOS/KILÓMETROS LINEALES DE CAMINOS RURALES TOTALES)*100						
Tipo	Dimensión	Frecuencia de Medición	Forma de cálculo del indicador	Tipo de Valor	Sentido Esperado		
GESTIÓN	EFICACIA	TRIMESTRAL	PORCENTAJE	FLUJO	ASCENDENTE		
MEDIOS DE VERIFICACIÓN / FUENTE INFORMACIÓN							
REPORTES DE AVANCES DE GESTION DEPARTAMENTO DE SEGUIMIENTO Y EVALUACION A PROGRAMAS INFORMACION QUE SE ENCUENTRA DISPONIBLE EN: HTTPS://WWW.OAXACA.GOB.MX/CAO/AVANCE-DE-GESTION/_TRIMESTRAL				LA PANDEMIA PROVOCADA POR EL SARS-COV-2, COVID 19 SE ENCUENTRA CONTROLADA Y LAS CONDICIONES LABORALES Y ECONÓMICAS SON FAVORABLES; DESASTRES NATURALES INEXISTENTES EN LA ZONA DE TRABAJO; LAS COMUNIDADES PERMITEN EL ACCESO AL CAMINO RURAL Y EXISTE PRESUPUESTO DISPONIBLE PARA EJECUCIÓN DE LA OBRA			
DATOS DE LA META							
Definición de la variable Meta:	1 - KILÓMETROS LINEALES DE CAMINOS RURALES REHABILITADOS						
Unidad de medida:	34 - KILÓMETRO LINEAL						
LÍNEA BASE				VALOR PROGRAMADO ANUAL			
AÑO	VALOR	0.00	AÑO	2021	VALOR	1.94	
AVANCE TRIMESTRAL OBRA/ACTIVIDAD							
METAS	1er.TRIMESTRE	2o.TRIMESTRE	3er.TRIMESTRE	4o.TRIMESTRE	CUMPLIMIENTO DE METAS		
PROGRAMACIÓN INICIAL	0.00	0.00	0.00	1.94	T1+T2+T3+T4		1.94
PROGRAMACIÓN ACTUALIZADA	0.00	0.00	0.00	1.94	T1+T2+T3+T4		1.94
METAS ALCANZADAS	0.00	0.00	0.00	0.39	T1+T2+T3+T4		0.39
PORCENTAJE ALCANZADO TRIMESTRAL	0.00	0.00	0.00	20.10	PORCENTAJE ALCANZADO ANUAL		20.10

PORCENTAJE DE CUMPLIMIENTO ALCANZADO EN EL TRIMESTRE: 20.10 %

JEFE ADMINISTRATIVO
 C.P. CARLOS SORDO ZAVALA
 DIRECTOR ADMINISTRATIVO

TITULAR DE LA DEPENDENCIA/ENTIDAD
 MIGUEL MAYBEN CARRASCO
 DIRECTOR GENERAL

REPORTE DE AVANCE DE GESTIÓN

UR 501 - CAMINOS Y AEROPISTAS DE OAXACA

CUARTO TRIMESTRE 2021



ALINEACIÓN PED:

ESTRATEGIA: 02-INCREMENTAR Y MANTENER EN BUENAS CONDICIONES FÍSICAS LA RED DE CARRETERAS Y CAMINOS EXISTENTES EN OAXACA PARA MEJORAR LA CONECTIVIDAD MUNICIPAL, REGIONAL, INTERESTATAL Y NACIONAL
 LÍNEAS DE ACCIÓN: 04-CONSERVAR Y RECONSTRUIR LA INFRAESTRUCTURA CARRETERA ESTATAL
 UE: 001-CAMINOS Y AEROPISTAS DE OAXACA (PROYECTOS DE INFRAESTRUCTURA VIAL)

MATRIZ DE INDICADORES PARA RESULTADOS:

COMPONENTE: 694-CAMINO RURAL INTERVENIDO
 ACTIVIDAD: 2283-MANTENER CAMINO RURAL

PROGRAMA		SUBPROGRAMA		PROYECTO		OBRA/ACTIVIDAD	
108-INFRAESTRUCTURA VIAL EN EL ESTADO DE OAXACA		01-INTERVENCIÓN A CAMINOS RURALES		071-MANTENIMIENTO DE CAMINOS RURALES EN EL MUNICIPIO DE SAN LORENZO ALBARRADAS		001-MANTENIMIENTO DEL CAMINO RURAL TRAMO SANTA ANA DEL RIO- SAN LORENZO ALBARRADAS DEL KM 0+000 AL KM 22+500 T.P.	
POBLACIÓN O ÁREA DE ENFOQUE POTENCIAL	ATRIBUTO DE LA POBLACIÓN O ÁREA DE ENFOQUE:	INFRAESTRUCTURA VIAL EN EL ESTADO DE OAXACA	HOMBRES:	0	MUJERES:	0	TOTAL: 25060
PRESUPUESTO ANUAL							
Aprobado	Ampliación	Reducción	Modificado	EJERCIDO T1		EJERCIDO T2	EJERCIDO T3
0.00	3,000,000.00	1,803.26	2,998,196.74	0.00		0.00	0.00
				TOTAL EJERCIDO AL TRIMESTRE VIGENTE			
				2,998,196.74			
PRESUPUESTO TRIMESTRAL DE LA ACTIVIDAD							
Aprobado	Modificado	Comprometido	Devengado	Ejercido	% de Ejercido Vs. Modificado		
0.00	2,998,196.74	2,998,196.74	2,998,196.74	2,998,196.74	100.00		
DATOS DEL INDICADOR							
Nombre : PORCENTAJE DE KILÓMETROS LINEALES DE CAMINOS RURALES CON MANTENIMIENTO				Número de Indicador : 2733			
Definición : MIDE EL PORCENTAJE DE KILÓMETROS LINEALES DE CAMINOS RURALES CON MANTENIMIENTO, RESPECTO A LOS KILÓMETROS TOTALES							
Método de Cálculo : (KILÓMETROS LINEALES DE CAMINOS RURALES CON MANTENIMIENTO / KILÓMETROS LINEALES DE CAMINOS RURALES TOTALES)*100							
Tipo	Dimensión	Frecuencia de Medición	Forma de cálculo del indicador	Tipo de Valor	Sentido Esperado		
GESTIÓN	EFICIENCIA	TRIMESTRAL	PORCENTAJE	ACUMULADO	ASCENDENTE		
MEDIOS DE VERIFICACIÓN / FUENTE INFORMACIÓN				SUPUESTO			
REPORTES DE AVANCES DE GESTION_ DEPARTAMENTO DE SEGUIMIENTO Y EVALUACION A PROGRAMAS_ INFORMACIÓN QUE SE ENCUENTRA DISPONIBLE EN: HTTPS://WWW.OAXACA.GOB.MX/CADI/AVANCE-DE-GESTION/_TRIMESTRAL				LA PANDEMIA PROVOCADA POR EL SARS-COV-2, COVID 19 SE ENCUENTRA CONTROLADA Y LAS CONDICIONES LABORALES Y ECONÓMICAS SON FAVORABLES; DESASTRES NATURALES INEXISTENTES EN LA ZONA DE TRABAJO; LAS COMUNIDADES PERMITEN EL ACCESO AL CAMINO RURAL Y EXISTE PRESUPUESTO DISPONIBLE PARA EJECUCIÓN DE LA OBRA			
DATOS DE LA META							
Definición de la variable Meta: 1 - KILÓMETROS LINEALES EN CAMINOS RURALES CON MANTENIMIENTO							
Unidad de medida: 34 - KILÓMETRO LINEAL							
LÍNEA BASE				VALOR PROGRAMADO ANUAL			
AÑO	VALOR			AÑO	VALOR		
	0.00			2021	8.94		
AVANCE TRIMESTRAL OBRA/ACTIVIDAD							
METAS	1er.TRIMESTRE	2o.TRIMESTRE	3er.TRIMESTRE	4o.TRIMESTRE	CUMPLIMIENTO DE METAS		
PROGRAMACIÓN INICIAL	0.00	0.00	2.88	6.26	T1+T2+T3+T4		8.94
PROGRAMACIÓN ACTUALIZADA	0.00	0.00	2.88	6.26	T1+T2+T3+T4		8.94
METAS ALCANZADAS	0.00	0.00	0.00	8.94	T1+T2+T3+T4		8.94
PORCENTAJE ALCANZADO TRIMESTRAL	0.00	0.00	0.00	142.89	PORCENTAJE ALCANZADO ANUAL		100.02

PORCENTAJE DE CUMPLIMIENTO ALCANZADO EN EL TRIMESTRE: 142.89 %

JEFE ADMINISTRATIVO
 C. P. CARLOS RUEDA AYALA
 DIRECTOR ADMINISTRATIVO

SECRETARÍA DE LA DEPENDENCIA/ENTIDAD
 ING. DAVID MIGUEL MAYRÉN CARRASCO
 DIRECTOR GENERAL

REPORTE DE AVANCE DE GESTIÓN

UR 501 - CAMINOS Y AEROPISTAS DE OAXACA

CUARTO TRIMESTRE 2021



UE: 001-CAMINOS Y AEROPISTAS DE OAXACA (PROYECTOS DE INFRAESTRUCTURA VIAL)

ESTRUCTURA PROGRAMÁTICA							
PROGRAMA		SUBPROGRAMA		PROYECTO		OBRA/ACTIVIDAD	
108-INFRAESTRUCTURA VIAL EN EL ESTADO DE OAXACA		01-INTERVENCIÓN A CAMINOS RURALES		064-MANTENIMIENTO DE CAMINOS RURALES EN EL MUNICIPIO DE SANTO DOMINGO DE MORELOS		001-MANTENIMIENTO DEL CAMINO RURAL TRAMO LÍMITES DEL MUNICIPIO DE SAN AGUSTÍN LOXICHA - CERRO CAMPANA ALTO - CERRO CAMPANA - PASO SAN ANTONIO DEL KM 0+000 AL KM 10+200 T.P	
POBLACIÓN O ÁREA DE ENFOQUE POTENCIAL	ATRIBUTO DE LA POBLACIÓN O ÁREA DE ENFOQUE:	INFRAESTRUCTURA VIAL EN EL ESTADO DE OAXACA	HOMBRES:	0	MUJERES:	0	TOTAL: 25060
PRESUPUESTO ANUAL							
Aprobado	Ampliación	Reducción	Modificado	EJERCIDO T1	EJERCIDO T2	EJERCIDO T3	EJERCIDO T4
0.00	2,000,000.00	862.16	1,999,117.84	0.00	0.00	0.00	1,999,117.84
TOTAL EJERCIDO AL TRIMESTRE VIGENTE							1,999,117.84
PRESUPUESTO TRIMESTRAL DE LA ACTIVIDAD							
Aprobado	Modificado	Comprometido	Devengado	Ejercido	% de Ejercido Vs. Modificado		
0.00	1,999,117.84	0.00	1,999,117.84	1,999,117.84	100.00		
DATOS DEL INDICADOR							
Nombre:	PORCENTAJE DE KILÓMETROS LINEALES DE CAMINOS RURALES CON MANTENIMIENTO			Número de Indicador:	2733		
Definición:	MIDE EL PORCENTAJE DE KILÓMETROS LINEALES DE CAMINOS RURALES CON MANTENIMIENTO, RESPECTO A LOS KILÓMETROS TOTALES						
Método de Cálculo:	(KILÓMETROS LINEALES DE CAMINOS RURALES CON MANTENIMIENTO / KILÓMETROS LINEALES DE CAMINOS RURALES TOTALES)*100						
Tipo	Dimensión	Frecuencia de Medición	Forma de cálculo del indicador	Tipo de Valor	Sentido Esperado		
GESTIÓN	EFICIENCIA	TRIMESTRAL	PORCENTAJE	ACUMULADO	ASCENDENTE		
MEDIOS DE VERIFICACIÓN / FUENTE INFORMACIÓN				SUPUESTO			
REPORTES DE AVANCES DE GESTIÓN DEPARTAMENTO DE SEGUIMIENTO Y EVALUACIÓN A PROGRAMAS, INFORMACIÓN QUE SE ENCUENTRA DISPONIBLE EN: HTTPS://WWW.OAXACA.GOB.MX/CAOI/AVANCE-DE-GESTION/_TRIMESTRAL				LA PANDEMIA PROVOCADA POR EL SARS-COV-2, COVID 19 SE ENCUENTRA CONTROLADA Y LAS CONDICIONES LABORALES Y ECONÓMICAS SON FAVORABLES; DESASTRES NATURALES INEXISTENTES EN LA ZONA DE TRABAJO; LAS COMUNIDADES PERMITEN EL ACCESO AL CAMINO RURAL Y EXISTE PRESUPUESTO DISPONIBLE PARA EJECUCIÓN DE LA OBRA			
DATOS DE LA META							
Definición de la variable Meta:	1 - KILÓMETROS LINEALES EN CAMINOS RURALES CON MANTENIMIENTO						
Unidad de medida:	34 - KILÓMETRO LINEAL						
LÍNEA BASE				VALOR PROGRAMADO ANUAL			
AÑO	VALOR	0.00		AÑO	2021	VALOR	6.24
AVANCE TRIMESTRAL OBRA/ACTIVIDAD							
METAS	1er.TRIMESTRE	2o.TRIMESTRE	3er.TRIMESTRE	4o.TRIMESTRE	CUMPLIMIENTO DE METAS		
PROGRAMACIÓN INICIAL	0.00	0.00	2.75	3.49	T1+T2+T3+T4	6.24	
PROGRAMACIÓN ACTUALIZADA	0.00	0.00	2.75	3.49	T1+T2+T3+T4	6.24	
METAS ALCANZADAS	0.00	0.00	0.00	6.24	T1+T2+T3+T4	6.24	
PORCENTAJE ALCANZADO TRIMESTRAL	0.00	0.00	0.00	179.57	PORCENTAJE ALCANZADO ANUAL	100.00	

PORCENTAJE DE CUMPLIMIENTO ALCANZADO EN EL TRIMESTRE: 178.57 %

JEFE ADMINISTRATIVO
C.P. CARLOS NUEVA AVILA
DIRECTOR ADMINISTRATIVO

SECRETARÍA DE LA DEPENDENCIA/ENTIDAD
ING. DAVID MIGUEL MAYRÉN CARRASCO
DIRECTOR GENERAL

REPORTE DE AVANCE DE GESTIÓN

UR 501 - CAMINOS Y AEROPISTAS DE OAXACA

CUARTO TRIMESTRE 2021



UE: 001-CAMINOS Y AEROPISTAS DE OAXACA (PROYECTOS DE INFRAESTRUCTURA VIAL)

ESTRUCTURA PROGRAMÁTICA							
PROGRAMA		SUBPROGRAMA		PROYECTO		OBRA/ACTIVIDAD	
108-INFRAESTRUCTURA VIAL EN EL ESTADO DE OAXACA		01-INTERVENCIÓN A CAMINOS RURALES		088-MANTENIMIENTO DE CAMINOS RURALES EN LA LOCALIDAD DE SAN FRANCISCO PUEBLO NUEVO DEL MUNICIPIO DE CONCEPCIÓN PÁPALO		001-MANTENIMIENTO DEL CAMINO RURAL E.C.(CONCEPCIÓN PÁPALO-SAN PEDRO SOCHIAPIAM)-SAN FRANCISCO PUEBLO NUEVO DEL KM. 0+000 AL KM. 7+650 TRAMOS PARCIALES	
POBLACIÓN O ÁREA DE ENFOQUE POTENCIAL	ATRIBUTO DE LA POBLACIÓN O ÁREA DE ENFOQUE:	INFRAESTRUCTURA VIAL EN EL ESTADO DE OAXACA	HOMBRES:	0	MUJERES:	0	TOTAL: 25060
PRESUPUESTO ANUAL							
Aprobado	Ampliación	Reducción	Modificado	EJERCIDO T1	EJERCIDO T2	EJERCIDO T3	EJERCIDO T4
0.00	1,249,760.83	0.00	1,249,760.83	0.00	0.00	0.00	999,099.67
TOTAL EJERCIDO AL TRIMESTRE VIGENTE							999,099.67
PRESUPUESTO TRIMESTRAL DE LA ACTIVIDAD							
Aprobado	Modificado	Comprometido	Devengado	Ejercido	% de Ejercido Vs. Modificado		
0.00	1,249,760.83	1,248,352.58	999,099.67	999,099.67	79.94		
DATOS DEL INDICADOR							
Nombre :	PORCENTAJE DE KILÓMETROS LINEALES DE CAMINOS RURALES CON MANTENIMIENTO			Número de indicador :	2733		
Definición :	MIDE EL PORCENTAJE DE KILÓMETROS LINEALES DE CAMINOS RURALES CON MANTENIMIENTO, RESPECTO A LOS KILÓMETROS TOTALES						
Método de Cálculo :	(KILÓMETROS LINEALES DE CAMINOS RURALES CON MANTENIMIENTO / KILÓMETROS LINEALES DE CAMINOS RURALES TOTALES)*100						
Tipo	Dimensión	Frecuencia de Medición	Forma de cálculo del indicador		Tipo de Valor	Sentido Esperado	
GESTIÓN	EFICIENCIA	TRIMESTRAL	PORCENTAJE		ACUMULADO	ASCENDENTE	
MEDIOS DE VERIFICACIÓN / FUENTE INFORMACIÓN							
REPORTES DE AVANCES DE GESTIÓN_ DEPARTAMENTO DE SEGUIMIENTO Y EVALUACIÓN A PROGRAMAS_ INFORMACIÓN QUE SE ENCUENTRA DISPONIBLE EN: HTTPS://WWW.OAXACA.GOB.MX/CAOI/AVANCE-DE-GESTION/_TRIMESTRAL				LA PANDEMIA PROVOCADA POR EL SARS-COV-2, COVID 19 SE ENCUENTRA CONTROLADA Y LAS CONDICIONES LABORALES Y ECONÓMICAS SON FAVORABLES; DESASTRES NATURALES INEXISTENTES EN LA ZONA DE TRABAJO; LAS COMUNIDADES PERMITEN EL ACCESO AL CAMINO RURAL Y EXISTE PRESUPUESTO DISPONIBLE PARA EJECUCIÓN DE LA OBRA			
DATOS DE LA META							
Definición de la variable Meta:	1 - KILÓMETROS LINEALES EN CAMINOS RURALES CON MANTENIMIENTO						
Unidad de medida:	34 - KILÓMETRO LINEAL						
LÍNEA BASE				VALOR PROGRAMADO ANUAL			
AÑO	VALOR	0.00		AÑO	2021	VALOR	3.44
AVANCE TRIMESTRAL OBRA/ACTIVIDAD							
METAS	1er.TRIMESTRE	2o.TRIMESTRE	3er.TRIMESTRE	4o.TRIMESTRE	CUMPLIMIENTO DE METAS		
PROGRAMACIÓN INICIAL	0.00	0.00	0.00	3.44	T1+T2+T3+T4	3.44	
PROGRAMACIÓN ACTUALIZADA	0.00	0.00	0.00	3.44	T1+T2+T3+T4	3.44	
METAS ALCANZADAS	0.00	0.00	0.00	2.86	T1+T2+T3+T4	2.86	
PORCENTAJE ALCANZADO TRIMESTRAL	0.00	0.00	0.00	83.12	PORCENTAJE ALCANZADO ANUAL	83.12	

PORCENTAJE DE CUMPLIMIENTO ALCANZADO EN EL TRIMESTRE: 83.12 %

JEFE ADMINISTRATIVO
CARLOS RUEDA AYALA
DIRECCIÓN ADMINISTRATIVA

TITULAR DE LA DEPENDENCIA/ENTIDAD
ING. DAVID MIGUEL MAYRÉN CARRASCO
DIRECTOR GENERAL

REPORTE DE AVANCE DE GESTIÓN

UR 501 - CAMINOS Y AEROPISTAS DE OAXACA

CUARTO TRIMESTRE 2021



UE: 001-CAMINOS Y AEROPISTAS DE OAXACA (PROYECTOS DE INFRAESTRUCTURA VIAL)

ESTRUCTURA PROGRAMATICA							
PROGRAMA		SUBPROGRAMA		PROYECTO		OBRA/ACTIVIDAD	
108-INFRAESTRUCTURA VIAL EN EL ESTADO DE OAXACA		01-INTERVENCIÓN A CAMINOS RURALES		072-MANTENIMIENTO DE CAMINOS RURALES EN EL MUNICIPIO DE SAN JUAN TAMAZOLA		001-MANTENIMIENTO DEL CAMINO RURAL E.C.(SAN JUAN TAMAZOLA - SANTA INES DE ZARAGOZA) MONTE FRIO - LLANO DEL PAR - SAN ISIDRO TREMENTINA DEL KM. 0+000 AL KM. 12+300 TRAMOS PARCIALES	
POBLACIÓN O ÁREA DE ENFOQUE POTENCIAL	ATRIBUTO DE LA POBLACIÓN O ÁREA DE ENFOQUE:	INFRAESTRUCTURA VIAL EN EL ESTADO DE OAXACA	HOMBRES:	0	MUJERES:	0	TOTAL: 25060
PRESUPUESTO ANUAL							
Aprobado	Ampliación	Reducción	Modificado	EJERCIDO T1	EJERCIDO T2	EJERCIDO T3	EJERCIDO T4
0,00	1,998,536.77	2,146.92	1,996,389.85	0.00	0.00	0.00	1,996,389.85
TOTAL EJERCIDO AL TRIMESTRE VIGENTE							1,996,389.85
PRESUPUESTO TRIMESTRAL DE LA ACTIVIDAD							
Aprobado	Modificado	Comprometido	Devengado	Ejercido	% de Ejercido Vs. Modificado		
0.00	1,996,389.85	1,996,389.85	1,996,389.85	1,996,389.85	100.00		
DATOS DEL INDICADOR							
Nombre :	PORCENTAJE DE KILÓMETROS LINEALES DE CAMINOS RURALES CON MANTENIMIENTO			Número de indicador :	2733		
Definición :	MIDE EL PORCENTAJE DE KILÓMETROS LINEALES DE CAMINOS RURALES CON MANTENIMIENTO, RESPECTO A LOS KILOMETROS TOTALES						
Método de Cálculo :	KILÓMETROS LINEALES DE CAMINOS RURALES CON MANTENIMIENTO / KILÓMETROS LINEALES DE CAMINOS RURALES TOTALES *100						
Tipo	Dimensión	Frecuencia de Medición	Forma de cálculo del indicador	Tipo de Valor	Sentido Esperado		
GESTIÓN	EFICIENCIA	TRIMESTRAL	PORCENTAJE	ACUMULADO	ASCENDENTE		
MEDIOS DE VERIFICACIÓN / FUENTE INFORMACIÓN							
REPORTES DE AVANCES DE GESTION DEPARTAMENTO DE SEGUIMIENTO Y EVALUACION A PROGRAMAS INFORMACIÓN QUE SE ENCUENTRA DISPONIBLE EN: HTTPS://WWW.OAXACA.GOB.MX/CAO/AVANCE-DE-GESTION/_TRIMESTRAL				LA PANDEMIA PROVOCADA POR EL SARS-COV-2, COVID 19 SE ENCUENTRA CONTROLADA Y LAS CONDICIONES LABORALES Y ECONÓMICAS SON FAVORABLES; DESASTRES NATURALES INEXISTENTES EN LA ZONA DE TRABAJO; LAS COMUNIDADES PERMITEN EL ACCESO AL CAMINO RURAL Y EXISTE PRESUPUESTO DISPONIBLE PARA EJECUCIÓN DE LA OBRA			
DATOS DE LA META							
Definición de la variable Meta:	1 - KILÓMETROS LINEALES EN CAMINOS RURALES CON MANTENIMIENTO						
Unidad de medida:	34 - KILÓMETRO LINEAL						
LÍNEA BASE				VALOR PROGRAMADO ANUAL			
AÑO	VALOR	0.00	AÑO	2021	VALOR	6.93	
AVANCE TRIMESTRAL OBRA/ACTIVIDAD							
METAS	1er.TRIMESTRE	2o.TRIMESTRE	3er.TRIMESTRE	4o.TRIMESTRE	CUMPLIMIENTO DE METAS		
PROGRAMACIÓN INICIAL	0.00	0.00	2.08	4.85	T1+T2+T3+T4	6.93	
PROGRAMACIÓN ACTUALIZADA	0.00	0.00	2.08	4.85	T1+T2+T3+T4	6.93	
METAS ALCANZADAS	0.00	0.00	0.00	6.93	T1+T2+T3+T4	6.93	
PORCENTAJE ALCANZADO TRIMESTRAL	0.00	0.00	0.00	142.90	PORCENTAJE ALCANZADO ANUAL	100.00	

PORCENTAJE DE CUMPLIMIENTO ALCANZADO EN EL TRIMESTRE: 142.90 %

JEFE ADMINISTRATIVO
C. CARLOS RUEDA AYALA
DIRECTOR ADMINISTRATIVO

TITULAR DE LA DEPENDENCIA/ENTIDAD
ING. DAVID MIGUEL MAYRÉN CARRASCO
DIRECTOR GENERAL

REPORTE DE AVANCE DE GESTIÓN

UR 501 - CAMINOS Y AEROPISTAS DE OAXACA

CUARTO TRIMESTRE 2021



UE: 001-CAMINOS Y AEROPISTAS DE OAXACA (PROYECTOS DE INFRAESTRUCTURA VIAL)

ESTRUCTURA PROGRAMÁTICA							
PROGRAMA		SUBPROGRAMA		PROYECTO		OBRA/ACTIVIDAD	
108-INFRAESTRUCTURA VIAL EN EL ESTADO DE OAXACA		01-INTERVENCIÓN A CAMINOS RURALES		082-MANTENIMIENTO DE CAMINOS RURALES EN SAN JUAN JUQUILA VIJANOS		001-MANTENIMIENTO DEL CAMINO RURAL TRAMO TANETZE DE ZARAGOZA - COLONIA REFORMA DEL KM 0+600 AL KM 9+500 TRAMOS PARCIALES	
POBLACIÓN O ÁREA DE ENFOQUE POTENCIAL	ATRIBUTO DE LA POBLACIÓN O ÁREA DE ENFOQUE:	INFRAESTRUCTURA VIAL EN EL ESTADO DE OAXACA	HOMBRES:	0	MUJERES:	0	TOTAL: 25060
PRESUPUESTO ANUAL							
Aprobado	Ampliación	Reducción	Modificado	EJERCIDO T1	EJERCIDO T2	EJERCIDO T3	EJERCIDO T4
0.00	2,999,999.97	1,995.84	2,998,004.13	0.00	0.00	0.00	1,801,987.40
				TOTAL EJERCIDO AL TRIMESTRE VIGENTE 1,801,987.40			
PRESUPUESTO TRIMESTRAL DE LA ACTIVIDAD							
Aprobado		Modificado	Comprometido	Devengado	Ejercido	% de Ejercido Vs. Modificado	
0.00		2,998,004.13	2,998,004.13	1,801,987.40	1,801,987.40	60.11	
DATOS DEL INDICADOR							
Nombre :	PORCENTAJE DE KILÓMETROS LINEALES DE CAMINOS RURALES CON MANTENIMIENTO			Número de indicador :	2733		
Definición :	MIDE EL PORCENTAJE DE KILÓMETROS LINEALES DE CAMINOS RURALES CON MANTENIMIENTO, RESPECTO A LOS KILOMETROS TOTALES						
Método de Cálculo :	(KILÓMETROS LINEALES DE CAMINOS RURALES CON MANTENIMIENTO / KILÓMETROS LINEALES DE CAMINOS RURALES TOTALES)*100						
Tipo	Dimensión	Frecuencia de Medición	Forma de cálculo del indicador	Tipo de Valor	Sentido Esperado		
GESTIÓN	EFICIENCIA	TRIMESTRAL	PORCENTAJE	ACUMULADO	ASCENDENTE		
MEDIOS DE VERIFICACIÓN / FUENTE INFORMACIÓN				SUPUESTO			
REPORTES DE AVANCES DE GESTIÓN_ DEPARTAMENTO DE SEGUIMIENTO Y EVALUACIÓN A PROGRAMAS_ INFORMACIÓN QUE SE ENCUENTRA DISPONIBLE EN: HTTPS://WWW.OAXACA.GOB.MX/CAO/AVANCE-DE-GESTION/_TRIMESTRAL				LA PANDEMIA PROVOCADA POR EL SARS-COV-2, COVID 19 SE ENCUENTRA CONTROLADA Y LAS CONDICIONES LABORALES Y ECONÓMICAS SON FAVORABLES; DESASTRES NATURALES INEXISTENTES EN LA ZONA DE TRABAJO; LAS COMUNIDADES PERMITEN EL ACCESO AL CAMINO RURAL Y EXISTE PRESUPUESTO DISPONIBLE PARA EJECUCIÓN DE LA OBRA			
DATOS DE LA META							
Definición de la variable Meta:		1 - KILÓMETROS LINEALES EN CAMINOS RURALES CON MANTENIMIENTO					
Unidad de medida:		34 - KILÓMETRO LINEAL					
LÍNEA BASE				VALOR PROGRAMADO ANUAL			
AÑO	VALOR	0.00	AÑO	2021	VALOR	7.40	
AVANCE TRIMESTRAL OBRA/ACTIVIDAD							
METAS	1er.TRIMESTRE	2o.TRIMESTRE	3er.TRIMESTRE	4o.TRIMESTRE	CUMPLIMIENTO DE METAS		
PROGRAMACIÓN INICIAL	0.00	0.00	0.00	7.40	T1+T2+T3+T4		7.40
PROGRAMACIÓN ACTUALIZADA	0.00	0.00	0.00	7.40	T1+T2+T3+T4		7.40
METAS ALCANZADAS	0.00	0.00	0.00	7.25	T1+T2+T3+T4		7.25
PORCENTAJE ALCANZADO TRIMESTRAL	0.00	0.00	0.00	97.97	PORCENTAJE ALCANZADO ANUAL		97.97

PORCENTAJE DE CUMPLIMIENTO ALCANZADO EN EL TRIMESTRE: 97.97 %

JEFE ADMINISTRATIVO
ING. CARLOS BUENAYALA
DIRECTOR ADMINISTRATIVO

TITULAR DE LA DEPENDENCIA/ENTIDAD
ING. DAVID MIGUEL MAYRÉN CARRASCO
DIRECTOR GENERAL

REPORTE DE AVANCE DE GESTIÓN

UR 501 - CAMINOS Y AEROPISTAS DE OAXACA

CUARTO TRIMESTRE 2021



ALINEACIÓN PED:

ESTRATEGIA: 02-INCREMENTAR Y MANTENER EN BUENAS CONDICIONES FÍSICAS LA RED DE CARRETERAS Y CAMINOS EXISTENTES EN OAXACA PARA MEJORAR LA CONECTIVIDAD MUNICIPAL, REGIONAL, INTERESTATAL Y NACIONAL.
 LÍNEAS DE ACCIÓN: 04-CONSERVAR Y RECONSTRUIR LA INFRAESTRUCTURA CARRETERA ESTATAL.
 UE: 001-CAMINOS Y AEROPISTAS DE OAXACA (PROYECTOS DE INFRAESTRUCTURA VIAL)

MATRIZ DE INDICADORES PARA RESULTADOS:

COMPONENTE: 694-CAMINO RURAL INTERVENIDO
 ACTIVIDAD: 336-REHABILITAR CAMINO RURAL

PROGRAMA		SUBPROGRAMA		PROYECTO		OBRA/ACTIVIDAD	
108-INFRAESTRUCTURA VIAL EN EL ESTADO DE OAXACA		01-INTERVENCIÓN A CAMINOS RURALES		073-REHABILITACIÓN DE CAMINOS RURALES EN EL MUNICIPIO DE SAN JUAN BAUTISTA COIXTLAHUACA		001-REHABILITACIÓN DEL CAMINO RURAL SAN JUAN BAUTISTA COIXTLAHUACA - LA ESTANCIA , TRAMO 0+000 AL KM 10+800	
POBLACIÓN O ÁREA DE ENFOQUE POTENCIAL	ATRIBUTO DE LA POBLACIÓN O ÁREA DE ENFOQUE:	INFRAESTRUCTURA VIAL EN EL ESTADO DE OAXACA	HOMBRES:	0	MUJERES:	0	TOTAL: 25060
PRESUPUESTO ANUAL							
Aprobado	Ampliación	Reducción	Modificado	EJERCIDO T1	EJERCIDO T2	EJERCIDO T3	EJERCIDO T4
0.00	4,987,058.11	2,126.68	4,984,931.43	0.00	0.00	0.00	4,984,931.42
						TOTAL EJERCIDO AL TRIMESTRE VIGENTE	4,984,931.42
PRESUPUESTO TRIMESTRAL DE LA ACTIVIDAD							
Aprobado	Modificado	Comprometido	Devengado	Ejercido	% de Ejercido Vs. Modificado		
0.00	4,984,931.43	4,984,931.43	4,984,931.42	4,984,931.42	100.00		
DATOS DEL INDICADOR							
Nombre :	PORCENTAJE DE KILÓMETROS LINEALES DE CAMINOS RURALES REHABILITADOS			Número de indicador :	2735		
Definición :	MIDE EL PORCENTAJE DE KILÓMETROS LINEALES DE CAMINOS RURALES REHABILITADOS, RESPECTO AL TOTAL DE CAMINOS RURALES						
Método de Cálculo :	(KILÓMETROS LINEALES DE CAMINOS RURALES REHABILITADOS/KILÓMETROS LINEALES DE CAMINOS RURALES TOTALES)*100						
Tipo	Dimensión	Frecuencia de Medición	Forma de cálculo del indicador	Tipo de Valor	Sentido Esperado		
GESTIÓN	EFICACIA	TRIMESTRAL	PORCENTAJE	FLUJO	ASCENDENTE		
MEDIOS DE VERIFICACIÓN / FUENTE INFORMACIÓN				SUPUESTO			
REPORTES DE AVANCES DE GESTION_ DEPARTAMENTO DE SEGUIMIENTO Y EVALUACION A PROGRAMAS_ INFORMACIÓN QUE SE ENCUENTRA DISPONIBLE EN: HTTPS://WWW.OAXACA.GOB.MX/CAOI/AVANCE-DE-GESTION/_TRIMESTRAL				LA PANDEMIA PROVOCADA POR EL SARS-COV-2. COVID 19 SE ENCUENTRA CONTROLADA Y LAS CONDICIONES LABORALES Y ECONÓMICAS SON FAVORABLES; DESASTRES NATURALES INEXISTENTES EN LA ZONA DE TRABAJO; LAS COMUNIDADES PERMITEN EL ACCESO AL CAMINO RURAL Y EXISTE PRESUPUESTO DISPONIBLE PARA EJECUCIÓN DE LA OBRA			
DATOS DE LA META							
Definición de la variable Meta:	1 - KILÓMETROS LINEALES DE CAMINOS RURALES REHABILITADOS						
Unidad de medida:	34 - KILÓMETRO LINEAL						
LÍNEA BASE				VALOR PROGRAMADO ANUAL			
AÑO	VALOR			0.00	AÑO	2021	
					VALOR	10.80	
AVANCE TRIMESTRAL OBRA/ACTIVIDAD							
METAS	1er.TRIMESTRE	2o.TRIMESTRE	3er.TRIMESTRE	4o.TRIMESTRE	CUMPLIMIENTO DE METAS		
PROGRAMACIÓN INICIAL	0.00	0.00	3.24	7.56	T1+T2+T3+T4	10.80	
PROGRAMACIÓN ACTUALIZADA	0.00	0.00	3.24	7.56	T1+T2+T3+T4	10.80	
METAS ALCANZADAS	0.00	0.00	0.00	8.72	T1+T2+T3+T4	9.72	
PORCENTAJE ALCANZADO TRIMESTRAL	0.00	0.00	0.00	128.57	PORCENTAJE ALCANZADO ANUAL	90.00	

PORCENTAJE DE CUMPLIMIENTO ALCANZADO EN EL TRIMESTRE: 128.57 %

JEFE ADMINISTRATIVO
 C. P. SANCHEZ GONZALEZ
 DIRECTOR ADMINISTRATIVO

TITULAR DE LA DEPENDENCIA/ENTIDAD
 ING. DAVID MIGUEL MAYRÉN CARRASCO
 DIRECTOR GENERAL

REPORTE DE AVANCE DE GESTIÓN

UR 501 - CAMINOS Y AEROPISTAS DE OAXACA

CUARTO TRIMESTRE 2021



ALINEACIÓN PED:

ESTRATEGIA: 02-INCREMENTAR Y MANTENER EN BUENAS CONDICIONES FÍSICAS LA RED DE CARRETERAS Y CAMBIOS EXISTENTES EN OAXACA PARA MEJORAR LA CONECTIVIDAD MUNICIPAL, REGIONAL, INTERESTADAL Y NACIONAL
 LINEAS DE ACCIÓN: 04-CONSERVAR Y RECONSTRUIR LA INFRAESTRUCTURA CARRETERA ESTATAL.
 UE: 001-CAMINOS Y AEROPISTAS DE OAXACA (PROYECTOS DE INFRAESTRUCTURA VIAL)

MATRIZ DE INDICADORES PARA RESULTADOS:

COMPONENTE: 694-CAMINO RURAL INTERVENIDO
 ACTIVIDAD: 2263-MANTENER CAMINO RURAL

ESTRUCTURA PROGRAMÁTICA							
PROGRAMA		SUBPROGRAMA		PROYECTO		OBRA/ACTIVIDAD	
108-INFRAESTRUCTURA VIAL EN EL ESTADO DE OAXACA		01-INTERVENCIÓN A CAMINOS RURALES		093-MANTENIMIENTO DE CAMINO RURAL EN LA LOCALIDAD DE SANTA MARÍA LOVANI DEL MUNICIPIO DE SAN JUAN PETLAPA		001-MANTENIMIENTO DEL CAMINO RURAL SANTA MARIA LOVANI - LIMITES CON EL MUNICIPIO SAN ILDEFONSO VILLA ALTA DEL KM. 0+000 AL KM. 29+800 T.P.	
POBLACIÓN O ÁREA DE ENFOQUE POTENCIAL	ATRIBUTO DE LA POBLACIÓN O ÁREA DE ENFOQUE:	INFRAESTRUCTURA VIAL EN EL ESTADO DE OAXACA	HOMBRES:	0	MUJERES:	0	TOTAL: 25060

PRESUPUESTO ANUAL							
Aprobado	Ampliación	Reducción	Modificado	EJERCIDO T1	EJERCIDO T2	EJERCIDO T3	EJERCIDO T4
0.00	3,303,435.39	0.00	3,303,435.39	0.00	0.00	0.00	996,424.89
TOTAL EJERCIDO AL TRIMESTRE VIGENTE							996,424.89

PRESUPUESTO TRIMESTRAL DE LA ACTIVIDAD							
Aprobado	Modificado	Comprometido	Devengado	Ejercido	% de Ejercido Vs. Modificado		
0.00	3,303,435.39	3,301,416.26	996,424.89	996,424.89	30.16		

DATOS DEL INDICADOR

Nombre: PORCENTAJE DE KILÓMETROS LINEALES DE CAMINOS RURALES CON MANTENIMIENTO Número de Indicador: 2733
 Definición: MIDE EL PORCENTAJE DE KILÓMETROS LINEALES DE CAMINOS RURALES CON MANTENIMIENTO, RESPECTO A LOS KILÓMETROS TOTALES
 Método de Cálculo: (KILÓMETROS LINEALES DE CAMINOS RURALES CON MANTENIMIENTO / KILÓMETROS LINEALES DE CAMINOS RURALES TOTALES)*100

Tipo	Dimensión	Frecuencia de Medición	Forma de cálculo del indicador	Tipo de Valor	Sentido Esperado
GESTIÓN	EFICIENCIA	TRIMESTRAL	PORCENTAJE	ACUMULADO	ASCENDENTE

MEDIOS DE VERIFICACIÓN / FUENTE INFORMACIÓN: REPORTE DE AVANCES DE GESTIÓN DEPARTAMENTO DE SEGUIMIENTO Y EVALUACIÓN A PROGRAMAS, INFORMACIÓN QUE SE ENCUENTRA DISPONIBLE EN: [HTTPS://WWW.OAXACA.GOB.MX/CAD/AVANCE-DE-GESTION/_TRIMESTRAL](https://www.oaxaca.gob.mx/cad/avance-de-gestion/_trimestral)
 SUPUESTO: LA PANDEMIA PROVOCADA POR EL SARS-COV-2, COVID 19 SE ENCUENTRA CONTROLADA Y LAS CONDICIONES LABORALES Y ECONÓMICAS SON FAVORABLES; DESASTRES NATURALES INEXISTENTES EN LA ZONA DE TRABAJO; LAS COMUNIDADES PERMITEN EL ACCESO AL CAMINO RURAL Y EXISTE PRESUPUESTO DISPONIBLE PARA EJECUCIÓN DE LA OBRA

DATOS DE LA META

Definición de la variable Meta: 1 - KILÓMETROS LINEALES EN CAMINOS RURALES CON MANTENIMIENTO
 Unidad de medida: 34 - KILÓMETRO LINEAL

LÍNEA BASE			VALOR PROGRAMADO ANUAL		
AÑO	VALOR	0.00	AÑO	2021	VALOR
					8.36

METAS	AVANCE TRIMESTRAL OBRA/ACTIVIDAD				CUMPLIMIENTO DE METAS	
	1er.TRIMESTRE	2o.TRIMESTRE	3er.TRIMESTRE	4o.TRIMESTRE		
PROGRAMACIÓN INICIAL	0.00	0.00	0.00	8.36	T1+T2+T3+T4	8.36
PROGRAMACIÓN ACTUALIZADA	0.00	0.00	0.00	8.36	T1+T2+T3+T4	8.36
METAS ALCANZADAS	0.00	0.00	0.00	0.17	T1+T2+T3+T4	0.17
PORCENTAJE ALCANZADO TRIMESTRAL	0.00	0.00	0.00	2.03	PORCENTAJE ALCANZADO ANUAL	2.03

PORCENTAJE DE CUMPLIMIENTO ALCANZADO EN EL TRIMESTRE: 2.03 %

JEFE ADMINISTRATIVO
 C.P. CARLOS RIVERA
 DIRECTOR ADMINISTRATIVO

TITULAR DE LA DEPENDENCIA/ENTIDAD
 ING. DAVID MIGUEL MAYRÉN CARRASCO
 DIRECTOR GENERAL

REPORTE DE AVANCE DE GESTIÓN

UR 501 - CAMINOS Y AEROPISTAS DE OAXACA

CUARTO TRIMESTRE 2021



UE: 001-CAMINOS Y AEROPISTAS DE OAXACA (PROYECTOS DE INFRAESTRUCTURA VIAL)

ESTRUCTURA PROGRAMÁTICA							
PROGRAMA		SUBPROGRAMA		PROYECTO		OBRA/ACTIVIDAD	
108-INFRAESTRUCTURA VIAL EN EL ESTADO DE OAXACA		01-INTERVENCIÓN A CAMINOS RURALES		083-MANTENIMIENTO DE CAMINOS RURALES EN LA LOCALIDAD DE SAN JUAN MONTE FLOR EN EL MUNICIPIO DE SAN JUAN TAMAZOLA		001-MANTENIMIENTO DEL CAMINO RURAL E.C. (MONTE FRIO - LLANO DE PAR) SAN JUAN MONTE FLOR DEL KM 0+000 AL KM 16+360 EN TRAMOS PARCIALES.	
POBLACIÓN O ÁREA DE ENFOQUE POTENCIAL	ATRIBUTO DE LA POBLACIÓN O ÁREA DE ENFOQUE:	INFRAESTRUCTURA VIAL EN EL ESTADO DE OAXACA		HOMBRES:	0	MUJERES:	0
				TOTAL:			25060
PRESUPUESTO ANUAL							
Aprobado	Ampliación	Reducción	Modificado	EJERCIDO T1	EJERCIDO T2	EJERCIDO T3	EJERCIDO T4
0.00	1,497,588.88	1,196.62	1,496,392.26	0.00	0.00	0.00	1,496,392.26
				TOTAL EJERCIDO AL TRIMESTRE VIGENTE		1,496,392.26	
PRESUPUESTO TRIMESTRAL DE LA ACTIVIDAD							
Aprobado		Modificado		Comprometido		Ejercido	% de Ejercido Vs. Modificado
0.00		1,496,392.26		1,496,392.26		1,496,392.26	100.00
DATOS DEL INDICADOR							
Nombre: PORCENTAJE DE KILÓMETROS LINEALES DE CAMINOS RURALES CON MANTENIMIENTO				Número de indicador: 2733			
Definición: MIDE EL PORCENTAJE DE KILÓMETROS LINEALES DE CAMINOS RURALES CON MANTENIMIENTO, RESPECTO A LOS KILOMETROS TOTALES							
Método de Cálculo: (KILÓMETROS LINEALES DE CAMINOS RURALES CON MANTENIMIENTO / KILÓMETROS LINEALES DE CAMINOS RURALES TOTALES)*100							
Tipo	Dimensión	Frecuencia de Medición	Forma de cálculo del indicador	Tipo de Valor	Sentido Esperado		
GESTIÓN	EFICIENCIA	TRIMESTRAL	PORCENTAJE	ACUMULADO	ASCENDENTE		
MEDIOS DE VERIFICACIÓN / FUENTE INFORMACIÓN				SUPUESTO			
REPORTES DE AVANCES DE GESTIÓN DEPARTAMENTO DE SEGUIMIENTO Y EVALUACIÓN A PROGRAMAS INFORMACIÓN QUE SE ENCUENTRA DISPONIBLE EN: HTTPS://WWW.OAXACA.GOB.MX/CAOI/AVANCE-DE-GESTION/_TRIMESTRAL				LA PANDEMIA PROVOCADA POR EL SARS-COV-2, COVID 19 SE ENCUENTRA CONTROLADA Y LAS CONDICIONES LABORALES Y ECONÓMICAS SON FAVORABLES; DESASTRES NATURALES INEXISTENTES EN LA ZONA DE TRABAJO; LAS COMUNIDADES PERMITEN EL ACCESO AL CAMINO RURAL Y EXISTE PRESUPUESTO DISPONIBLE PARA EJECUCIÓN DE LA OBRA			
DATOS DE LA META							
Definición de la variable Meta: 1 - KILÓMETROS LINEALES EN CAMINOS RURALES CON MANTENIMIENTO							
Unidad de medida: 34 - KILÓMETRO LINEAL							
LÍNEA BASE				VALOR PROGRAMADO ANUAL			
AÑO	VALOR			AÑO	VALOR		
	0.00			2021	5.12		
AVANCE TRIMESTRAL OBRA/ACTIVIDAD							
METAS	1er.TRIMESTRE	2o.TRIMESTRE	3er.TRIMESTRE	4o.TRIMESTRE	CUMPLIMIENTO DE METAS		
PROGRAMACIÓN INICIAL	0.00	0.00	0.00	5.12	T1+T2+T3+T4		5.12
PROGRAMACIÓN ACTUALIZADA	0.00	0.00	0.00	5.12	T1+T2+T3+T4		5.12
METAS ALCANZADAS	0.00	0.00	0.00	5.12	T1+T2+T3+T4		5.12
PORCENTAJE ALCANZADO TRIMESTRAL	0.00	0.00	0.00	99.96	PORCENTAJE ALCANZADO ANUAL		99.96

PORCENTAJE DE CUMPLIMIENTO ALCANZADO EN EL TRIMESTRE: 99.96 %

JEFE ADMINISTRATIVO
C.P. CARLOS RUBÉN AYALA
DIRECTOR ADMINISTRATIVO

TITULAR DE LA DEPENDENCIA/ENTIDAD
ING. DAVID MIGUEL MAYRÉN CARRASCO
DIRECTOR GENERAL

REPORTE DE AVANCE DE GESTIÓN

UR 501 - CAMINOS Y AEROPISTAS DE OAXACA

CUARTO TRIMESTRE 2021




UE: 001-CAMINOS Y AEROPISTAS DE OAXACA (PROYECTOS DE INFRAESTRUCTURA VIAL)

PROGRAMA		SUBPROGRAMA		PROYECTO		OBRA/ACTIVIDAD	
108-INFRAESTRUCTURA VIAL EN EL ESTADO DE OAXACA		01-INTERVENCIÓN A CAMINOS RURALES		065-MANTENIMIENTO DE CAMINOS RURALES EN EL MUNICIPIO DE MAGDALENA PEÑASCO		001-MANTENIMIENTO DEL CAMINO RURAL ENTRONQUE CARRETERA (MAGDALENA PEÑASCO) - PUEBLO VIEJO DEL KM 0+000 AL KM 6+200 T.P.	
POBLACIÓN O ÁREA DE ENFOQUE POTENCIAL	ATRIBUTO DE LA POBLACIÓN O ÁREA DE ENFOQUE:	INFRAESTRUCTURA VIAL EN EL ESTADO DE OAXACA		HOMBRES:	0	MUJERES:	0
				TOTAL:		25060	
PRESUPUESTO ANUAL							
Aprobado	Ampliación	Reducción	Modificado	EJERCIDO T1	EJERCIDO T2	EJERCIDO T3	EJERCIDO T4
0,00	930,004.26	5,247.36	924,756.88	0,00	0,00	0,00	924,756.88
				TOTAL EJERCIDO AL TRIMESTRE VIGENTE		924,756.88	
PRESUPUESTO TRIMESTRAL DE LA ACTIVIDAD							
Aprobado		Modificado		Comprometido		Ejercido	% de Ejercido Vs. Modificado
0,00		924,756.88		924,756.88		924,756.88	100,00
DATOS DEL INDICADOR							
Nombre: PORCENTAJE DE KILÓMETROS LINEALES DE CAMINOS RURALES CON MANTENIMIENTO				Número de indicador: 2733			
Definición: MIDE EL PORCENTAJE DE KILÓMETROS LINEALES DE CAMINOS RURALES CON MANTENIMIENTO, RESPECTO A LOS KILÓMETROS TOTALES							
Método de Cálculo: (KILÓMETROS LINEALES DE CAMINOS RURALES CON MANTENIMIENTO / KILÓMETROS LINEALES DE CAMINOS RURALES TOTALES)*100							
Tipo	Dimensión	Frecuencia de Medición	Forma de cálculo del indicador	Tipo de Valor	Sentido Esperado		
GESTIÓN	EFICIENCIA	TRIMESTRAL	PORCENTAJE	ACUMULADO	ASCENDENTE		
MEDIOS DE VERIFICACIÓN / FUENTE INFORMACIÓN				SUPUESTO			
REPORTES DE AVANCES DE GESTIÓN DEPARTAMENTO DE SEGUIMIENTO Y EVALUACIÓN A PROGRAMAS INFORMACIÓN QUE SE ENCUENTRA DISPONIBLE EN: HTTPS://WWW.OAXACA.GOB.MX/CAO/AVANCE-DE-GESTION_TRIMESTRAL				LA PANDEMIA PROVOCADA POR EL SARS-COV-2, COVID 19 SE ENCUENTRA CONTROLADA Y LAS CONDICIONES LABORALES Y ECONÓMICAS SON FAVORABLES; DESASTRES NATURALES INEXISTENTES EN LA ZONA DE TRABAJO; LAS COMUNIDADES PERMITEN EL ACCESO AL CAMINO RURAL Y EXISTE PRESUPUESTO DISPONIBLE PARA EJECUCIÓN DE LA OBRA			
DATOS DE LA META							
Definición de la variable Meta: 1 - KILÓMETROS LINEALES EN CAMINOS RURALES CON MANTENIMIENTO				VALOR PROGRAMADO ANUAL			
Unidad de medida: 34 - KILÓMETRO LINEAL				VALOR			
LÍNEA BASE				VALOR			
AÑO	VALOR			AÑO	VALOR		
	0,00			2021	3,24		
AVANCE TRIMESTRAL OBRA/ACTIVIDAD							
METAS	1er.TRIMESTRE	2o.TRIMESTRE	3er.TRIMESTRE	4o.TRIMESTRE	CUMPLIMIENTO DE METAS		
PROGRAMACIÓN INICIAL	0,00	0,00	0,97	2,27	T1+T2+T3+T4		3,24
PROGRAMACIÓN ACTUALIZADA	0,00	0,00	0,97	2,27	T1+T2+T3+T4		3,24
METAS ALCANZADAS	0,00	0,00	0,00	3,24	T1+T2+T3+T4		3,24
PORCENTAJE ALCANZADO TRIMESTRAL	0,00	0,00	0,00	142,86	PORCENTAJE ALCANZADO ANUAL		100,00

PORCENTAJE DE CUMPLIMIENTO ALCANZADO EN EL TRIMESTRE: 142.86 %


 JEFE ADMINISTRATIVO
 DR. CARLOS RUEDA AYALA
 DIRECTOR ADMINISTRATIVO


 TITULAR DE LA DEPENDENCIA/ENTIDAD
 ING. LUIS MIGUEL LAVREN-CARRASCO
 DIRECTOR GENERAL

**REPORTE DE AVANCE DE GESTIÓN
UR 501 - CAMINOS Y AEROPISTAS DE OAXACA
CUARTO TRIMESTRE 2021**



Gobierno del Estado

UE: 001-CAMINOS Y AEROPISTAS DE OAXACA (PROYECTOS DE INFRAESTRUCTURA VIAL)

ESTRUCTURA PROGRAMÁTICA							
PROGRAMA		SUBPROGRAMA		PROYECTO		OBRA/ACTIVIDAD	
108-INFRAESTRUCTURA VIAL EN EL ESTADO DE OAXACA		01-INTERVENCIÓN A CAMINOS RURALES		089-MANTENIMIENTO DE CAMINOS RURALES EN LA LOCALIDAD DE LA BRUJERÍA EN EL MUNICIPIO DE SAN MIGUEL PERAS		001-MANTENIMIENTO DEL CAMINO RURAL E.C.(SANTA INES DEL MONTE - SAN MIGUEL PERAS) - LA BRUJERIA- PARAJE BARRIO RIO MORALES DEL KM. 0+000 AL KM. 7+400 Y RAMAL A BRUJERIA DEL KM. 0+000 AL KM. 2+200	
POBLACIÓN O ÁREA DE ENFOQUE POTENCIAL	ATRIBUTO DE LA POBLACIÓN O ÁREA DE ENFOQUE:	INFRAESTRUCTURA VIAL EN EL ESTADO DE OAXACA	HOMBRES:	0	MUJERES:	0	TOTAL: 25060
PRESUPUESTO ANUAL							
Aprobado	Ampliación	Reducción	Modificado	EJERCIDO T1	EJERCIDO T2	EJERCIDO T3	EJERCIDO T4
0.00	1,905,958.52	0.00	1,905,958.52	0.00	0.00	0.00	1,301,760.76
TOTAL EJERCIDO AL TRIMESTRE VIGENTE							1,301,760.76
PRESUPUESTO TRIMESTRAL DE LA ACTIVIDAD							
Aprobado	Modificado	Comprometido	Devengado	Ejercido	% de Ejercido Vs. Modificado		
0.00	1,905,958.52	1,904,373.24	1,301,760.76	1,301,760.76	68.30		
DATOS DEL INDICADOR							
Nombre:	PORCENTAJE DE KILÓMETROS LINEALES DE CAMINOS RURALES CON MANTENIMIENTO			Número de indicador:	2733		
Definición:	MIDE EL PORCENTAJE DE KILÓMETROS LINEALES DE CAMINOS RURALES CON MANTENIMIENTO, RESPECTO A LOS KILOMETROS TOTALES						
Método de Cálculo:	(KILÓMETROS LINEALES DE CAMINOS RURALES CON MANTENIMIENTO / KILÓMETROS LINEALES DE CAMINOS RURALES TOTALES)*100						
Tipo	Dimensión	Frecuencia de Medición	Forma de cálculo del indicador	Tipo de Valor	Sentido Esperado		
GESTIÓN	EFICIENCIA	TRIMESTRAL	PORCENTAJE	ACUMULADO	ASCENDENTE		
MEDIOS DE VERIFICACIÓN / FUENTE INFORMACIÓN				SUPUESTO			
REPORTES DE AVANCES DE GESTIÓN DEPARTAMENTO DE SEGUIMIENTO Y EVALUACION A PROGRAMAS INFORMACIÓN QUE SE ENCUENTRA DISPONIBLE EN: HTTPS://WWW.OAXACA.GOB.MX/CAO/AVANCE-DE-GESTION/_TRIMESTRAL				LA PANDEMIA PROVOCADA POR EL SARS-COV-2, COVID 19 SE ENCUENTRA CONTROLADA Y LAS CONDICIONES LABORALES Y ECONÓMICAS SON FAVORABLES; DESASTRES NATURALES INEXISTENTES EN LA ZONA DE TRABAJO; LAS COMUNIDADES PERMITEN EL ACCESO AL CAMINO RURAL Y EXISTE PRESUPUESTO DISPONIBLE PARA EJECUCIÓN DE LA OBRA			
DATOS DE LA META							
Definición de la variable Meta:	1 - KILÓMETROS LINEALES EN CAMINOS RURALES CON MANTENIMIENTO						
Unidad de medida:	34 - KILÓMETRO LINEAL						
LÍNEA BASE				VALOR PROGRAMADO ANUAL			
AÑO	VALOR	0.00	AÑO	2021	VALOR	9.60	
AVANCE TRIMESTRAL OBRA/ACTIVIDAD							
METAS	1er.TRIMESTRE	2o.TRIMESTRE	3er.TRIMESTRE	4o.TRIMESTRE	CUMPLIMIENTO DE METAS		
PROGRAMACIÓN INICIAL	0.00	0.00	0.00	9.60	T1+T2+T3+T4	9.60	
PROGRAMACIÓN ACTUALIZADA	0.00	0.00	0.00	9.60	T1+T2+T3+T4	9.60	
METAS ALCANZADAS	0.00	0.00	0.00	7.68	T1+T2+T3+T4	7.68	
PORCENTAJE ALCANZADO TRIMESTRAL	0.00	0.00	0.00	80.00	PORCENTAJE ALCANZADO ANUAL	80.00	

PORCENTAJE DE CUMPLIMIENTO ALCANZADO EN EL TRIMESTRE: 80.00 %

JEFE ADMINISTRATIVO
C.P. SANTIAGO NIEDA WALA
DIRECTOR ADMINISTRATIVO

TITULAR DE LA DEPENDENCIA/ENTIDAD
ING. DAVID MIGUEL MAYRÉN CARRASCO
DIRECTOR GENERAL

REPORTE DE AVANCE DE GESTIÓN

UR 501 - CAMINOS Y AEROPISTAS DE OAXACA

CUARTO TRIMESTRE 2021



UE: 001-CAMINOS Y AEROPISTAS DE OAXACA (PROYECTOS DE INFRAESTRUCTURA VIAL)

PROGRAMA		SUBPROGRAMA		PROYECTO		OBRA/ACTIVIDAD	
108-INFRAESTRUCTURA VIAL EN EL ESTADO DE OAXACA		01-INTERVENCIÓN A CAMINOS RURALES		074-MANTENIMIENTO DE CAMINOS RURALES EN EL MUNICIPIO DE SAN JUAN MXTEPEC -D.T.O. 08-		001-MANTENIMIENTO DEL CAMINO RURAL VERBA BUENA - SAN JUAN CAHUAYAXI DEL KM 0+000 AL KM 10+000 Y RAMAL PEÑA BLANCA DEL KM 0+000 AL KM 3+000 EN TRAMOS PARCIALES	
POBLACIÓN O ÁREA DE ENFOQUE POTENCIAL	ATRIBUTO DE LA POBLACIÓN O ÁREA DE ENFOQUE:	INFRAESTRUCTURA VIAL EN EL ESTADO DE OAXACA	HOMBRES:	0	MUJERES:	0	TOTAL: 25060
PRESUPUESTO ANUAL							
Aprobado	Ampliación	Reducción	Modificado	EJERCIDO T1	EJERCIDO T2	EJERCIDO T3	EJERCIDO T4
0.00	1,949,857.63	4,670.38	1,944,987.25	0.00	0.00	0.00	1,944,987.25
				TOTAL EJERCIDO AL TRIMESTRE VIGENTE			
				1,944,987.25			
PRESUPUESTO TRIMESTRAL DE LA ACTIVIDAD							
Aprobado	Modificado	Comprometido	Devengado	Ejercido	% de Ejercido Vs. Modificado		
0.00	1,944,987.25	1,944,987.25	1,944,987.25	1,944,987.25	100.00		
DATOS DEL INDICADOR							
Nombre:	PORCENTAJE DE KILÓMETROS LINEALES DE CAMINOS RURALES CON MANTENIMIENTO			Número de Indicador:	2733		
Definición:	MIDE EL PORCENTAJE DE KILÓMETROS LINEALES DE CAMINOS RURALES CON MANTENIMIENTO, RESPECTO A LOS KILÓMETROS TOTALES						
Método de Cálculo:	(KILÓMETROS LINEALES DE CAMINOS RURALES CON MANTENIMIENTO / KILÓMETROS LINEALES DE CAMINOS RURALES TOTALES)*100						
Tipo	Dimensión	Frecuencia de Medición	Forma de cálculo del indicador	Tipo de Valor	Sentido Esperado		
GESTIÓN	EFICIENCIA	TRIMESTRAL	PORCENTAJE	ACUMULADO	ASCENDENTE		
MEDIOS DE VERIFICACIÓN / FUENTE INFORMACIÓN				SUPUESTO			
REPORTES DE AVANCES DE GESTIÓN, DEPARTAMENTO DE SEGUIMIENTO Y EVALUACIÓN A PROGRAMAS, INFORMACIÓN QUE SE ENCUENTRA DISPONIBLE EN: HTTPS://WWW.OAXACA.GOB.MX/CAOI/AVANCE-DE-GESTION/_TRIMESTRAL				LA PANDEMIA PROVOCADA POR EL SARS-COV-2, COVID 19 SE ENCUENTRA CONTROLADA Y LAS CONDICIONES LABORALES Y ECONÓMICAS SON FAVORABLES; DESASTRES NATURALES INEXISTENTES EN LA ZONA DE TRABAJO; LAS COMUNIDADES PERMITEN EL ACCESO AL CAMINO RURAL Y EXISTE PRESUPUESTO DISPONIBLE PARA EJECUCIÓN DE LA OBRA			
DATOS DE LA META							
Definición de la variable Meta:	1 - KILÓMETROS LINEALES EN CAMINOS RURALES CON MANTENIMIENTO						
Unidad de medida:	34 - KILÓMETRO LINEAL						
LÍNEA BASE				VALOR PROGRAMADO ANUAL			
AÑO	VALOR	0.00	AÑO	2021	VALOR	6.68	
AVANCE TRIMESTRAL OBRA/ACTIVIDAD							
METAS	1er.TRIMESTRE	2o.TRIMESTRE	3er.TRIMESTRE	4o.TRIMESTRE	CUMPLIMIENTO DE METAS		
PROGRAMACIÓN INICIAL	0.00	0.00	2.00	4.68	T1+T2+T3+T4	6.68	
PROGRAMACIÓN ACTUALIZADA	0.00	0.00	2.00	4.68	T1+T2+T3+T4	6.68	
METAS ALCANZADAS	0.00	0.00	0.00	6.68	T1+T2+T3+T4	6.68	
PORCENTAJE ALCANZADO TRIMESTRAL	0.00	0.00	0.00	142.84	PORCENTAJE ALCANZADO ANUAL	98.98	

PORCENTAJE DE CUMPLIMIENTO ALCANZADO EN EL TRIMESTRE: 142.84 %

JEFE ADMINISTRATIVO
C.P. CARLOS RUBÉN RAMÍREZ
DIRECTOR ADMINISTRATIVO

SECRETARÍA DE LA DEPENDENCIA/ENTIDAD
ING. DAVID MIGUEL MAYRÉN CARRASCO
DIRECTOR GENERAL

REPORTE DE AVANCE DE GESTIÓN

UR 501 - CAMINOS Y AEROPISTAS DE OAXACA

CUARTO TRIMESTRE 2021



ALINEACIÓN PED:

ESTRATEGIA: 02-INCREMENTAR Y MANTENER EN BUENAS CONDICIONES FÍSICAS LA RED DE CARRETERAS Y CAMINOS EXISTENTES EN OAXACA PARA MEJORAR LA CONECTIVIDAD MUNICIPAL, REGIONAL, INTERESTATAL Y NACIONAL
 LÍNEAS DE ACCIÓN: 04-CONSERVAR Y RECONSTRUIR LA INFRAESTRUCTURA CARRETERA ESTATAL.
 UE: 001-CAMINOS Y AEROPISTAS DE OAXACA (PROYECTOS DE INFRAESTRUCTURA VIAL)

MATRIZ DE INDICADORES PARA RESULTADOS:

COMPONENTE: 694-CAMINO RURAL INTERVENIDO
 ACTIVIDAD: 336-REHABILITAR CAMINO RURAL

ESTRUCTURA PROGRAMÁTICA							
PROGRAMA		SUBPROGRAMA		PROYECTO		OBRA/ACTIVIDAD	
108-INFRAESTRUCTURA VIAL EN EL ESTADO DE OAXACA		01-INTERVENCIÓN A CAMINOS RURALES		094-REHABILITACIÓN DE CAMINOS RURALES EN EL MUNICIPIO DE SAN JOSÉ CHILTEPEC		001-REHABILITACION DEL CAMINO RURAL SAN JOSE CHILTEPEC - SAN ISIDRO NARANJAL DEL KM 2+300 = 0+000 AL KM. 8+600	
POBLACIÓN O ÁREA DE ENFOQUE POTENCIAL	ATRIBUTO DE LA POBLACIÓN O ÁREA DE ENFOQUE:	INFRAESTRUCTURA VIAL EN EL ESTADO DE OAXACA	HOMBRES:	0	MUJERES:	0	TOTAL: 25060
PRESUPUESTO ANUAL							
Aprobado	Ampliación	Reducción	Modificado	EJERCIDO T1	EJERCIDO T2	EJERCIDO T3	EJERCIDO T4
0.00	2,134,998.21	0.00	2,134,998.21	0.00	0.00	0.00	0.00
				TOTAL EJERCIDO AL TRIMESTRE VIGENTE 0.00			
PRESUPUESTO TRIMESTRAL DE LA ACTIVIDAD							
Aprobado		Modificado		Comprometido		Devengado	
0.00		2,134,998.21		2,134,000.07		0.00	
				Ejercido		% de Ejercido Vs. Modificado	
				0.00		0.00	
DATOS DEL INDICADOR							
Nombre: PORCENTAJE DE KILÓMETROS LINEALES DE CAMINOS RURALES REHABILITADOS				Número de Indicador: 2735			
Definición: MIDE EL PORCENTAJE DE KILÓMETROS LINEALES DE CAMINOS RURALES REHABILITADOS, RESPECTO AL TOTAL DE CAMINOS RURALES							
Método de Cálculo: (KILÓMETROS LINEALES DE CAMINOS RURALES REHABILITADOS/KILÓMETROS LINEALES DE CAMINOS RURALES TOTALES)*100							
Tipo	Dimensión	Frecuencia de Medición	Forma de cálculo del indicador		Tipo de Valor	Sentido Esperado	
GESTIÓN	EFICACIA	TRIMESTRAL	PORCENTAJE		FLUJO	ASCENDENTE	
MEDIOS DE VERIFICACIÓN / FUENTE INFORMACIÓN				SUPUESTO			
REPORTES DE AVANCES DE GESTIÓN DEPARTAMENTO DE SEGUIMIENTO Y EVALUACIÓN A PROGRAMAS, INFORMACIÓN QUE SE ENCUENTRA DISPONIBLE EN: HTTPS://WWW.OAXACA.GOB.MX/CAOI/AVANCE-DE-GESTION/_TRIMESTRAL				LA PANDEMIA PROVOCADA POR EL SARS-COV-2, COVID 19 SE ENCUENTRA CONTROLADA Y LAS CONDICIONES LABORALES Y ECONÓMICAS SON FAVORABLES; DESASTRES NATURALES INEXISTENTES EN LA ZONA DE TRABAJO; LAS COMUNIDADES PERMITEN EL ACCESO AL CAMINO RURAL Y EXISTE PRESUPUESTO DISPONIBLE PARA EJECUCIÓN DE LA OBRA			
DATOS DE LA META							
Definición de la variable Meta:		1 - KILÓMETROS LINEALES DE CAMINOS RURALES REHABILITADOS					
Unidad de medida:		34 - KILÓMETRO LINEAL					
LÍNEA BASE				VALOR PROGRAMADO ANUAL			
AÑO	VALOR	0.00	AÑO	2021	VALOR	5.48	
AVANCE TRIMESTRAL OBRA/ACTIVIDAD							
METAS	1er.TRIMESTRE	2o.TRIMESTRE	3er.TRIMESTRE	4o.TRIMESTRE	CUMPLIMIENTO DE METAS		
PROGRAMACIÓN INICIAL	0.00	0.00	0.00	5.48	T1+T2+T3+T4		5.48
PROGRAMACIÓN ACTUALIZADA	0.00	0.00	0.00	5.48	T1+T2+T3+T4		5.48
METAS ALCANZADAS	0.00	0.00	0.00	0.00	T1+T2+T3+T4		0.00
PORCENTAJE ALCANZADO TRIMESTRAL	0.00	0.00	0.00	0.00	PORCENTAJE ALCANZADO ANUAL		0.00

PORCENTAJE DE CUMPLIMIENTO ALCANZADO EN EL TRIMESTRE: 0.00 %

JEFE ADMINISTRATIVO
 C.P. CARLOS RUIZ AYALA
 DIRECTOR ADMINISTRATIVO

TITULAR DE LA DEPENDENCIA/ENTIDAD
 ING. DAVID MIGUEL MUÑOZ CARRASCO
 DIRECTOR GENERAL

REPORTE DE AVANCE DE GESTIÓN

UR 501 - CAMINOS Y AEROPISTAS DE OAXACA

CUARTO TRIMESTRE 2021



MATRIZ DE INDICADORES PARA RESULTADOS:

ALINEACIÓN PED: 02-INCREMENTAR Y MANTENER EN BUENAS CONDICIONES FÍSICAS LA RED DE CARRETERAS Y CAMINOS EXISTENTES EN OAXACA PARA MEJORAR LA CONECTIVIDAD MUNICIPAL, REGIONAL, INTERESTATAL Y NACIONAL

ESTRATEGIA: 04-CONSERVAR Y RECONSTRUIR LA INFRAESTRUCTURA CARRETERA ESTATAL

LÍNEAS DE ACCIÓN: 001-CAMINOS Y AEROPISTAS DE OAXACA (PROYECTOS DE INFRAESTRUCTURA VIAL)

COMPONENTE: 694-CAMINO RURAL INTERVENIDO

ACTIVIDAD: 2293-MANTENER CAMINO RURAL

PROGRAMA		SUBPROGRAMA		PROYECTO		OBRA/ACTIVIDAD	
108-INFRAESTRUCTURA VIAL EN EL ESTADO DE OAXACA		01-INTERVENCIÓN A CAMINOS RURALES		072-MANTENIMIENTO DE CAMINOS RURALES EN EL MUNICIPIO DE SAN JUAN TAMAZOLA		002-MANTENIMIENTO DEL CAMINO RURAL MONTE FRIO - LLANO DE LA CANOA - SAN JUAN YUTA DEL KM. 0+000 AL KM. 12+000 EN TRAMOS PARCIALES	
POBLACIÓN O ÁREA DE ENFOQUE POTENCIAL	ATRIBUTO DE LA POBLACIÓN O ÁREA DE ENFOQUE:	INFRAESTRUCTURA VIAL EN EL ESTADO DE OAXACA	HOMBRES:	0	MUJERES:	0	TOTAL: 25060
PRESUPUESTO ANUAL							
Aprobado	Ampliación	Reducción	Modificado	EJERCIDO T1	EJERCIDO T2	EJERCIDO T3	EJERCIDO T4
0.00	1,998,536.77	1,994.87	1,996,541.90	0.00	0.00	0.60	1,996,541.90
TOTAL EJERCIDO AL TRIMESTRE VIGENTE							1,996,541.90
PRESUPUESTO TRIMESTRAL DE LA ACTIVIDAD							
Aprobado	Modificado	Comprometido	Devengado	Ejercido	% de Ejercido Vs. Modificado		
0.00	1,996,541.90	1,996,541.90	1,996,541.90	1,996,541.90	100.00		
DATOS DEL INDICADOR							
Nombre :	PORCENTAJE DE KILÓMETROS LINEALES DE CAMINOS RURALES CON MANTENIMIENTO			Número de Indicador :	2733		
Definición :	MIDE EL PORCENTAJE DE KILÓMETROS LINEALES DE CAMINOS RURALES CON MANTENIMIENTO, RESPECTO A LOS KILÓMETROS TOTALES						
Método de Cálculo :	(KILÓMETROS LINEALES DE CAMINOS RURALES CON MANTENIMIENTO / KILÓMETROS LINEALES DE CAMINOS RURALES TOTALES)*100						
Tipo	Dimensión	Frecuencia de Medición	Forma de cálculo del Indicador	Tipo de Valor	Sentido Esperado		
GESTIÓN	EFICIENCIA	TRIMESTRAL	PORCENTAJE	ACUMULADO	ASCENDENTE		
MEDIOS DE VERIFICACIÓN / FUENTE INFORMACIÓN				SUPUESTO			
REPORTES DE AVANCES DE GESTIÓN, DEPARTAMENTO DE SEGUIMIENTO Y EVALUACIÓN A PROGRAMAS, INFORMACIÓN QUE SE ENCUENTRA DISPONIBLE EN: HTTPS://WWW.OAXACA.GOB.MX/CAO/AVANCE-DE-GESTION/_TRIMESTRAL				LA PANDEMIA PROVOCADA POR EL SARS-COV-2, COVID 19 SE ENCUENTRA CONTROLADA Y LAS CONDICIONES LABORALES Y ECONÓMICAS SON FAVORABLES; DESASTRES NATURALES INEXISTENTES EN LA ZONA DE TRABAJO; LAS COMUNIDADES PERMITEN EL ACCESO AL CAMINO RURAL Y EXISTE PRESUPUESTO DISPONIBLE PARA EJECUCIÓN DE LA OBRA			
DATOS DE LA META							
Definición de la variable Meta:	1 - KILÓMETROS LINEALES EN CAMINOS RURALES CON MANTENIMIENTO						
Unidad de medida:	34 - KILÓMETRO LINEAL						
LÍNEA BASE				VALOR PROGRAMADO ANUAL			
AÑO	VALOR	0.00		AÑO	2021	VALOR	6.93
AVANCE TRIMESTRAL OBRA/ACTIVIDAD							
METAS	1er.TRIMESTRE	2o.TRIMESTRE	3er.TRIMESTRE	4o.TRIMESTRE	CUMPLIMIENTO DE METAS		
PROGRAMACIÓN INICIAL	0.00	0.00	0.00	6.93	T1+T2+T3+T4 6.93		
PROGRAMACIÓN ACTUALIZADA	0.00	0.00	0.00	6.93	T1+T2+T3+T4 6.93		
METAS ALCANZADAS	0.00	0.00	0.00	6.93	T1+T2+T3+T4 6.93		
PORCENTAJE ALCANZADO TRIMESTRAL	0.00	0.00	0.00	100.03	PORCENTAJE ALCANZADO ANUAL 100.03		

PORCENTAJE DE CUMPLIMIENTO ALCANZADO EN EL TRIMESTRE: 100.03 %

JEFE ADMINISTRATIVO
C.P. CARES RUIZ-AVALER
DIRECTOR ADMINISTRATIVO

TITULAR DE LA DEPENDENCIA/ENTIDAD
ING. DAVID MIGUEL MAYRÉN CARRASCO
DIRECTOR GENERAL

**REPORTE DE AVANCE DE GESTIÓN
UR 501 - CAMINOS Y AEROPISTAS DE OAXACA
CUARTO TRIMESTRE 2021**



UE: 001-CAMINOS Y AEROPISTAS DE OAXACA (PROYECTOS DE INFRAESTRUCTURA VIAL)

ESTRUCTURA PROGRAMÁTICA							
PROGRAMA		SUBPROGRAMA		PROYECTO		OBRA/ACTIVIDAD	
108-INFRAESTRUCTURA VIAL EN EL ESTADO DE OAXACA		01-INTERVENCIÓN A CAMINOS RURALES		074-MANTENIMIENTO DE CAMINOS RURALES EN EL MUNICIPIO DE SAN JUAN MEXTEPEC -D.T.O. 08-		002-MANTENIMIENTO DEL CAMINO RURAL INDEPENDENCIA - SAN ISIDRO DEL KM 0+000 AL KM 3+300 TRAMOS PARCIALES	
POBLACIÓN O ÁREA DE ENFOQUE POTENCIAL	ATRIBUTO DE LA POBLACIÓN O ÁREA DE ENFOQUE:	INFRAESTRUCTURA VIAL EN EL ESTADO DE OAXACA	HOMBRES:	0	MUJERES:	0	TOTAL: 25060
PRESUPUESTO ANUAL							
Aprobado	Ampliación	Reducción	Modificado	EJERCIDO T1	EJERCIDO T2	EJERCIDO T3	EJERCIDO T4
0.00	494,863.34	2,074.63	492,788.71	0.00	0.00	0.00	492,788.71
TOTAL EJERCIDO AL TRIMESTRE VIGENTE							492,788.71
PRESUPUESTO TRIMESTRAL DE LA ACTIVIDAD							
Aprobado		Modificado	Comprometido	Devengado	Ejercido	% de Ejercido Vs. Modificado	
0.00		492,788.71	492,788.71	492,788.71	492,788.71	100.00	
DATOS DEL INDICADOR							
Nombre :	PORCENTAJE DE KILÓMETROS LINEALES DE CAMINOS RURALES CON MANTENIMIENTO			Número de indicador :	2733		
Definición :	MIDE EL PORCENTAJE DE KILÓMETROS LINEALES DE CAMINOS RURALES CON MANTENIMIENTO, RESPECTO A LOS KILÓMETROS TOTALES						
Método de Cálculo :	(KILÓMETROS LINEALES DE CAMINOS RURALES CON MANTENIMIENTO / KILÓMETROS LINEALES DE CAMINOS RURALES TOTALES)*100						
Tipo	Dimensión	Frecuencia de Medición	Forma de cálculo del indicador	Tipo de Valor	Sentido Esperado		
GESTIÓN	EFICIENCIA	TRIMESTRAL	PORCENTAJE	ACUMULADO	ASCENDENTE		
MEDIOS DE VERIFICACIÓN / FUENTE INFORMACIÓN				SUPUESTO			
REPORTES DE AVANCES DE GESTIÓN, DEPARTAMENTO DE SEGUIMIENTO Y EVALUACIÓN A PROGRAMAS, INFORMACIÓN QUE SE ENCUENTRA DISPONIBLE EN: HTTPS://WWW.OAXACA.GOB.MX/CAO/AVANCE-DE-GESTION/ _TRIMESTRAL				LA PANDEMIA PROVOCADA POR EL SARS-COV-2, COVID 19 SE ENCUENTRA CONTROLADA Y LAS CONDICIONES LABORALES Y ECONÓMICAS SON FAVORABLES; DESASTRES NATURALES INEXISTENTES EN LA ZONA DE TRABAJO; LAS COMUNIDADES PERMITEN EL ACCESO AL CAMINO RURAL Y EXISTE PRESUPUESTO DISPONIBLE PARA EJECUCIÓN DE LA OBRA			
DATOS DE LA META							
Definición de la variable Meta:	1 - KILÓMETROS LINEALES EN CAMINOS RURALES CON MANTENIMIENTO						
Unidad de medida:	34 - KILÓMETRO LINEAL						
LÍNEA BASE				VALOR PROGRAMADO ANUAL			
AÑO	VALOR	0.00	AÑO	2021	VALOR	1.90	
AVANCE TRIMESTRAL OBRA/ACTIVIDAD							
METAS	1er.TRIMESTRE	2o.TRIMESTRE	3er.TRIMESTRE	4o.TRIMESTRE	CUMPLIMIENTO DE METAS		
PROGRAMACIÓN INICIAL	0.00	0.00	0.00	1.90	T1+T2+T3+T4	1.90	
PROGRAMACIÓN ACTUALIZADA	0.00	0.00	0.00	1.90	T1+T2+T3+T4	1.90	
METAS ALCANZADAS	0.00	0.00	0.00	1.90	T1+T2+T3+T4	1.90	
PORCENTAJE ALCANZADO TRIMESTRAL	0.00	0.00	0.00	100.00	PORCENTAJE ALCANZADO ANUAL	100.00	

PORCENTAJE DE CUMPLIMIENTO ALCANZADO EN EL TRIMESTRE: 100.00 %

JEFE ADMINISTRATIVO
DR. CARLOS RUEDA AYALA
DIRECTOR ADMINISTRATIVO

TITULAR DE LA DEPENDENCIA/ENTIDAD
ING. DAVID MIGUEL CARRASCO
DIRECTOR GENERAL

REPORTE DE AVANCE DE GESTIÓN

UR 501 - CAMINOS Y AEROPISTAS DE OAXACA

CUARTO TRIMESTRE 2021




UE: 001-CAMINOS Y AEROPISTAS DE OAXACA (PROYECTOS DE INFRAESTRUCTURA VIAL)

PROGRAMA		SUBPROGRAMA		PROYECTO		OBRA/ACTIVIDAD	
108-INFRAESTRUCTURA VIAL EN EL ESTADO DE OAXACA		01-INTERVENCIÓN A CAMINOS RURALES		061-MANTENIMIENTO DE CAMINOS RURALES EN EL MUNICIPIO DE SAN FELIPE USILA		002-MANTENIMIENTO DEL CAMINO RURAL TRAMO SAN FELIPE USILA- SAN ANTONIO ANALCO DEL KM 0+000 AL KM 13+200 TRAMOS PARCIALES	
POBLACIÓN O ÁREA DE ENFOQUE POTENCIAL	ATRIBUTO DE LA POBLACIÓN O ÁREA DE ENFOQUE:	INFRAESTRUCTURA VIAL EN EL ESTADO DE OAXACA		HOMBRES:	0	MUJERES:	0
				TOTAL:			25000
PRESUPUESTO ANUAL							
Aprobado	Ampliación	Reducción	Modificado	EJERCIDO T1	EJERCIDO T2	EJERCIDO T3	EJERCIDO T4
0.00	1,389,697.95	2,689.08	1,397,008.87	0.00	0.00	571,171.09	825,837.78
				TOTAL EJERCIDO AL TRIMESTRE VIGENTE		1,397,008.87	
PRESUPUESTO TRIMESTRAL DE LA ACTIVIDAD							
Aprobado		Modificado		Comprometido		Ejercido	% de Ejercido Vs. Modificado
0.00		825,837.78		0.00		825,837.78	100.00
DATOS DEL INDICADOR							
Nombre: PORCENTAJE DE KILÓMETROS LINEALES DE CAMINOS RURALES CON MANTENIMIENTO				Número de indicador: 2733			
Definición: MIDE EL PORCENTAJE DE KILÓMETROS LINEALES DE CAMINOS RURALES CON MANTENIMIENTO, RESPECTO A LOS KILOMETROS TOTALES							
Método de Cálculo: (KILÓMETROS LINEALES DE CAMINOS RURALES CON MANTENIMIENTO / KILÓMETROS LINEALES DE CAMINOS RURALES TOTALES) * 100							
Tipo		Dimensión		Frecuencia de Medición		Forma de cálculo del indicador	Tipo de Valor
GESTIÓN		EFICIENCIA		TRIMESTRAL		PORCENTAJE	ACUMULADO
Medios de Verificación / Fuente Información				Supuesto			
REPORTES DE AVANCES DE GESTIÓN DEPARTAMENTO DE SEGUIMIENTO Y EVALUACIÓN A PROGRAMAS INFORMACIÓN QUE SE ENCUENTRA DISPONIBLE EN: HTTPS://WWW.OAXACA.GOB.MX/CAO/AVANCE-DE-GESTION/_TRIMESTRAL				LA PANDEMIA PROVOCADA POR EL SARS-COV-2, COVID 19 SE ENCUENTRA CONTROLADA Y LAS CONDICIONES LABORALES Y ECONÓMICAS SON FAVORABLES; DESASTRES NATURALES INEXISTENTES EN LA ZONA DE TRABAJO; LAS COMUNIDADES PERMITEN EL ACCESO AL CAMINO RURAL Y EXISTE PRESUPUESTO DISPONIBLE PARA EJECUCIÓN DE LA OBRA			
DATOS DE LA META							
Definición de la variable Meta: 1 - KILÓMETROS LINEALES EN CAMINOS RURALES CON MANTENIMIENTO							
Unidad de medida: 34 - KILÓMETRO LINEAL							
LÍNEA BASE				VALOR PROGRAMADO ANUAL			
AÑO	VALOR			AÑO	VALOR		
	0.00			2021	3.67		
AVANCE TRIMESTRAL OBRA/ACTIVIDAD							
METAS	1er.TRIMESTRE	2o.TRIMESTRE	3er.TRIMESTRE	4o.TRIMESTRE	CUMPLIMIENTO DE METAS		
PROGRAMACIÓN INICIAL	0.00	0.00	3.67	0.00	T1+T2+T3+T4		3.67
PROGRAMACIÓN ACTUALIZADA	0.00	0.00	3.67	0.00	T1+T2+T3+T4		3.67
METAS ALCANZADAS	0.00	0.00	2.57	1.10	T1+T2+T3+T4		3.67
PORCENTAJE ALCANZADO TRIMESTRAL	0.00	0.00	70.07	0.00	PORCENTAJE ALCANZADO ANUAL		100.05

PORCENTAJE DE CUMPLIMIENTO ALCANZADO EN EL TRIMESTRE: 0 %


 JEFE ADMINISTRATIVO
 C.P. CARLOS RUEDA AYALA
 DIRECTOR ADMINISTRATIVO


 TITULAR DE LA DEPENDENCIA ENTIDAD
 ING. DAVID MIGUEL MAYRÉN CARRASCO
 DIRECTOR GENERAL

REPORTE DE AVANCE DE GESTIÓN

UR 501 - CAMINOS Y AEROPISTAS DE OAXACA

CUARTO TRIMESTRE 2021




UE: 001-CAMINOS Y AEROPISTAS DE OAXACA (PROYECTOS DE INFRAESTRUCTURA VIAL)

ESTRUCTURA PROGRAMÁTICA							
PROGRAMA		SUBPROGRAMA		PROYECTO		OBRA/ACTIVIDAD	
108-INFRAESTRUCTURA VIAL EN EL ESTADO DE OAXACA		01-INTERVENCIÓN A CAMINOS RURALES		086-MANTENIMIENTO DE CAMINOS RURALES EN EL MUNICIPIO DE SANTIAGO YAVEO		002-MANTENIMIENTO DEL CAMINO TRAMO E.C.(LLANO GRANDE - NUEVO OCOTLÁN) - ZAPOTTANCILLO DE JUÁREZ A LLANO GRANDE DEL KM 0+000 AL KM 40+400, SUBTRAMO DEL KM. 0+000 AL KM. 33+680 T. P.	
POBLACIÓN O ÁREA DE ENFOQUE POTENCIAL	ATRIBUTO DE LA POBLACIÓN O ÁREA DE ENFOQUE:	INFRAESTRUCTURA VIAL EN EL ESTADO DE OAXACA	HOMBRES:	0	MUJERES:	0	TOTAL: 25060
PRESUPUESTO ANUAL							
Aprobado	Ampliación	Reducción	Modificado	EJERCIDO T1	EJERCIDO T2	EJERCIDO T3	EJERCIDO T4
0.00	2,425,740.65	1,796.03	2,423,944.62	0.00	0.00	0.00	1,939,316.85
				TOTAL EJERCIDO AL TRIMESTRE VIGENTE 1,939,316.85			
PRESUPUESTO TRIMESTRAL DE LA ACTIVIDAD							
Aprobado	Modificado	Comprometido	Devengado	Ejercido	% de Ejercido Vs. Modificado		
0.00	2,423,944.62	2,423,944.62	1,939,316.85	1,939,316.85	80.01		
DATOS DEL INDICADOR							
Nombre: PORCENTAJE DE KILÓMETROS LINEALES DE CAMINOS RURALES CON MANTENIMIENTO				Número de indicador: 2733			
Definición: MIDE EL PORCENTAJE DE KILÓMETROS LINEALES DE CAMINOS RURALES CON MANTENIMIENTO, RESPECTO A LOS KILOMETROS TOTALES							
Método de Cálculo: (KILÓMETROS LINEALES DE CAMINOS RURALES CON MANTENIMIENTO / KILÓMETROS LINEALES DE CAMINOS RURALES TOTALES) * 100							
Tipo	Dimensión	Frecuencia de Medición	Forma de cálculo del indicador	Tipo de Valor	Sentido Esperado		
GESTIÓN	EFICIENCIA	TRIMESTRAL	PORCENTAJE	ACUMULADO	ASCENDENTE		
MEDIOS DE VERIFICACIÓN / FUENTE INFORMACIÓN				SUPUESTO			
REPORTES DE AVANCES DE GESTIÓN DEPARTAMENTO DE SEGUIMIENTO Y EVALUACIÓN A PROGRAMAS INFORMACIÓN QUE SE ENCUENTRA DISPONIBLE EN: HTTPS://WWW.OAXACA.GOB.MX/CAO/AVANCE-DE-GESTION/_TRIMESTRAL				LA PANDEMIA PROVOCADA POR EL SARS-COV-2, COVID 19 SE ENCUENTRA CONTROLADA Y LAS CONDICIONES LABORALES Y ECONÓMICAS SON FAVORABLES; DESASTRES NATURALES INEXISTENTES EN LA ZONA DE TRABAJO; LAS COMUNIDADES PERMITEN EL ACCESO AL CAMINO RURAL Y EXISTE PRESUPUESTO DISPONIBLE PARA EJECUCIÓN DE LA OBRA			
DATOS DE LA META							
Definición de la variable Meta: 1 - KILÓMETROS LINEALES EN CAMINOS RURALES CON MANTENIMIENTO				VALOR PROGRAMADO ANUAL			
Unidad de medida: 34 - KILÓMETRO LINEAL				VALOR PROGRAMADO ANUAL			
AÑO	LÍNEA BASE			AÑO	VALOR PROGRAMADO ANUAL		
	VALOR	0.00		2021	VALOR	5.43	
AVANCE TRIMESTRAL OBRA/ACTIVIDAD							
METAS	1er.TRIMESTRE	2o.TRIMESTRE	3er.TRIMESTRE	4o.TRIMESTRE	CUMPLIMIENTO DE METAS		
PROGRAMACIÓN INICIAL	0.00	0.00	0.00	5.43	T1+T2+T3+T4	5.43	
PROGRAMACIÓN ACTUALIZADA	0.00	0.00	0.00	5.43	T1+T2+T3+T4	5.43	
METAS ALCANZADAS	0.00	0.00	0.00	5.32	T1+T2+T3+T4	5.32	
PORCENTAJE ALCANZADO TRIMESTRAL	0.00	0.00	0.00	97.97	PORCENTAJE ALCANZADO ANUAL	97.97	

PORCENTAJE DE CUMPLIMIENTO ALCANZADO EN EL TRIMESTRE: 87.97 %


 JEFE ADMINISTRATIVO
 C.R. CARLOS BUSTOS NOLAS
 DIRECTOR ADMINISTRATIVO


 TITULAR DE LA DEPENDENCIA ENTIDAD
 ING. DAVID MIGUEL MAYRA CARRASCO
 DIRECTOR GENERAL

**REPORTE DE AVANCE DE GESTIÓN
UR 501 - CAMINOS Y AEROPISTAS DE OAXACA
CUARTO TRIMESTRE 2021**




UE: 001-CAMINOS Y AEROPISTAS DE OAXACA (PROYECTOS DE INFRAESTRUCTURA VIAL)

ESTRUCTURA PROGRAMÁTICA							
PROGRAMA		SUBPROGRAMA		PROYECTO		OBRA/ACTIVIDAD	
103-INFRAESTRUCTURA VIAL EN EL ESTADO DE OAXACA		01-INTERVENCIÓN A CAMINOS RURALES		063-MANTENIMIENTO DE CAMINOS RURALES EN EL MUNICIPIO DE SANTA MARÍA TONAMECA		002-MANTENIMIENTO DEL CAMINO RURAL TRAMO PUEBLO VIEJO - LA CRUCESITA - SAN MARTÍN DEL KM. 0+000 AL KM. 6+400 T.P.	
POBLACIÓN O ÁREA DE ENFOQUE POTENCIAL	ATRIBUTO DE LA POBLACIÓN O ÁREA DE ENFOQUE:	INFRAESTRUCTURA VIAL EN EL ESTADO DE OAXACA		HOMBRES:	0	MUJERES:	0
						TOTAL:	25060
PRESUPUESTO ANUAL							
Aprobado	Ampliación	Reducción	Modificado	EJERCIDO T1	EJERCIDO T2	EJERCIDO T3	EJERCIDO T4
0.00	1,131,048.81	498.77	1,130,550.04	0.00	0.00	0.00	1,130,550.04
						TOTAL EJERCIDO AL TRIMESTRE VIGENTE	1,130,550.04
PRESUPUESTO TRIMESTRAL DE LA ACTIVIDAD							
Aprobado		Modificado		Comprometido		Ejercido	% de Ejercido Vs. Modificado
0.00		1,130,550.04		0.00		1,130,550.04	100.00
DATOS DEL INDICADOR							
Nombre : PORCENTAJE DE KILÓMETROS LINEALES DE CAMINOS RURALES CON MANTENIMIENTO				Número de indicador : 2733			
Definición : MIDE EL PORCENTAJE DE KILÓMETROS LINEALES DE CAMINOS RURALES CON MANTENIMIENTO, RESPECTO A LOS KILÓMETROS TOTALES							
Método de Cálculo : (KILÓMETROS LINEALES DE CAMINOS RURALES CON MANTENIMIENTO / KILÓMETROS LINEALES DE CAMINOS RURALES TOTALES)*100							
Tipo	Dimensión	Frecuencia de Medición	Forma de cálculo del indicador		Tipo de Valor	Sentido Esperado	
GESTIÓN	EFICIENCIA	TRIMESTRAL	PORCENTAJE		ACUMULADO	ASCENDENTE	
MEDIOS DE VERIFICACIÓN / FUENTE INFORMACIÓN				SUPUESTO			
REPORTES DE AVANCES DE GESTIÓN DEPARTAMENTO DE SEGUIMIENTO Y EVALUACIÓN A PROGRAMAS INFORMACIÓN QUE SE ENCUENTRA DISPONIBLE EN: HTTPS://WWW.OAXACA.GOB.MX/CAD/AVANCE-DE-GESTION/_TRIMESTRAL				LA PANDEMIA PROVOCADA POR EL SARS-COV-2, COVID 19 SE ENCUENTRA CONTROLADA Y LAS CONDICIONES LABORALES Y ECONÓMICAS SON FAVORABLES; DESASTRES NATURALES INEXISTENTES EN LA ZONA DE TRABAJO; LAS COMUNIDADES PERMITEN EL ACCESO AL CAMINO RURAL Y EXISTE PRESUPUESTO DISPONIBLE PARA EJECUCIÓN DE LA OBRA			
DATOS DE LA META							
Definición de la variable Meta: 1 - KILÓMETROS LINEALES EN CAMINOS RURALES CON MANTENIMIENTO							
Unidad de medida: 34 - KILÓMETRO LINEAL							
LÍNEA BASE				VALOR PROGRAMADO ANUAL			
AÑO	VALOR			AÑO	VALOR		
	0.00			2021	5.90		
AVANCE TRIMESTRAL OBRA/ACTIVIDAD							
METAS	1er.TRIMESTRE	2o.TRIMESTRE	3er.TRIMESTRE	4o.TRIMESTRE	CUMPLIMIENTO DE METAS		
PROGRAMACIÓN INICIAL	0.00	0.00	2.90	3.30	T1+T2+T3+T4		5.90
PROGRAMACIÓN ACTUALIZADA	0.00	0.00	2.90	3.30	T1+T2+T3+T4		5.90
METAS ALCANZADAS	0.00	0.00	0.30	5.60	T1+T2+T3+T4		5.90
PORCENTAJE ALCANZADO TRIMESTRAL	0.00	0.00	11.55	169.47	PORCENTAJE ALCANZADO ANUAL		99.98

PORCENTAJE DE CUMPLIMIENTO ALCANZADO EN EL TRIMESTRE: 169.47 %


JEFE ADMINISTRATIVO
C. PASCAL GUERRA GONZALEZ
DIRECTOR ADMINISTRATIVO


TITULAR DE LA DEPENDENCIA/ENTIDAD
ING. DAVID MIGUEL MANRÉZ CARRASCO
DIRECTOR GENERAL

REPORTE DE AVANCE DE GESTIÓN

UR 501 - CAMINOS Y AEROPISTAS DE OAXACA

CUARTO TRIMESTRE 2021



ALINEACIÓN PED:

ESTRATEGIA: 02-INCREMENTAR Y MANTENER EN BUENAS CONDICIONES FÍSICAS LA RED DE CARRETERAS Y CAMINOS EXISTENTES EN OAXACA PARA MEJORAR LA CONECTIVIDAD MUNICIPAL, REGIONAL, INTERESTATAL Y NACIONAL
 LINEAS DE ACCIÓN: 04-CONSERVAR Y RECONSTRUIR LA INFRAESTRUCTURA CARRETERA ESTATAL.
 UE: 001-CAMINOS Y AEROPISTAS DE OAXACA (PROYECTOS DE INFRAESTRUCTURA VIAL)

MATRIZ DE INDICADORES PARA RESULTADOS:

COMPONENTE: 694-CAMINO RURAL INTERVENIDO
 ACTIVIDAD: 336-REHABILITAR CAMINO RURAL

PROGRAMA		SUBPROGRAMA		PROYECTO		OBRA/ACTIVIDAD	
109-INFRAESTRUCTURA VIAL EN EL ESTADO DE OAXACA		01-INTERVENCIÓN A CAMINOS RURALES		078-REHABILITACION DE CAMINOS RURALES EN EL MUNICIPIO DE VILLA SOLA DE VEGA		002-REHABILITACION DEL CAMINO RURAL RIO MANTECA-LAS TRANCAS-SAN JUAN ELOTEPEC DEL KM 0+000 AL KM 12+000 T.P	
POBLACIÓN O ÁREA DE ENFOQUE POTENCIAL	ATRIBUTO DE LA POBLACIÓN O ÁREA DE ENFOQUE:	INFRAESTRUCTURA VIAL EN EL ESTADO DE OAXACA	HOMBRES:	0	MUJERES:	0	TOTAL: 25060
PRESUPUESTO ANUAL							
Aprobado	Ampliación	Reducción	Modificado	EJERCIDO T1	EJERCIDO T2	EJERCIDO T3	EJERCIDO T4
0.00	2,500,000.00	974.35	2,499,025.65	0.00	0.00	0.00	2,499,025.65
TOTAL EJERCIDO AL TRIMESTRE VIGENTE							2,499,025.65
PRESUPUESTO TRIMESTRAL DE LA ACTIVIDAD							
Aprobado	Modificado	Comprometido	Devengado	Ejercido	% de Ejercido Vs. Modificado		
0.00	2,499,025.65	2,499,025.65	2,499,025.65	2,499,025.65	100.00		
DATOS DEL INDICADOR							
Nombre:	PORCENTAJE DE KILÓMETROS LINEALES DE CAMINOS RURALES REHABILITADOS			Número de Indicador:	2735		
Definición:	MIDE EL PORCENTAJE DE KILÓMETROS LINEALES DE CAMINOS RURALES REHABILITADOS, RESPECTO AL TOTAL DE CAMINOS RURALES						
Método de Cálculo:	(KILÓMETROS LINEALES DE CAMINOS RURALES REHABILITADOS/KILÓMETROS LINEALES DE CAMINOS RURALES TOTALES)*100						
Tipo	Dimensión	Frecuencia de Medición	Forma de cálculo del indicador	Tipo de Valor	Sentido Esperado		
GESTIÓN	EFICACIA	TRIMESTRAL	PORCENTAJE	FLUJO	ASCENDENTE		
MEDIOS DE VERIFICACIÓN / FUENTE INFORMACIÓN				SUPUESTO			
REPORTES DE AVANCES DE GESTION_ DEPARTAMENTO DE SEGUIMIENTO Y EVALUACION A PROGRAMAS_ INFORMACIÓN QUE SE ENCUENTRA DISPONIBLE EN: HTTPS://WWW.OAXACA.GOB.MX/CAO/AVANCE-DE-GESTION/_TRIMESTRAL				LA PANDEMIA PROVOCADA POR EL SARS-COV-2, COVID 19 SE ENCUENTRA CONTROLADA Y LAS CONDICIONES LABORALES Y ECONÓMICAS SON FAVORABLES; DESASTRES NATURALES INEXISTENTES EN LA ZONA DE TRABAJO; LAS COMUNIDADES PERMITEN EL ACCESO AL CAMINO RURAL Y EXISTE PRESUPUESTO DISPONIBLE PARA EJECUCIÓN DE LA OBRA			
DATOS DE LA META							
Definición de la variable Meta:	1 - KILÓMETROS LINEALES DE CAMINOS RURALES REHABILITADOS						
Unidad de medida:	34 - KILÓMETRO LINEAL						
LÍNEA BASE				VALOR PROGRAMADO ANUAL			
AÑO	VALOR	0.00	AÑO	2021	VALOR	11.50	
AVANCE TRIMESTRAL OBRA/ACTIVIDAD							
METAS	1er.TRIMESTRE	2o.TRIMESTRE	3er.TRIMESTRE	4o.TRIMESTRE	CUMPLIMIENTO DE METAS		
PROGRAMACIÓN INICIAL	0.00	0.00	0.00	11.50	T1+T2+T3+T4	11.50	
PROGRAMACIÓN ACTUALIZADA	0.00	0.00	0.00	11.50	T1+T2+T3+T4	11.50	
METAS ALCANZADAS	0.00	0.00	0.00	11.50	T1+T2+T3+T4	11.50	
PORCENTAJE ALCANZADO TRIMESTRAL	0.00	0.00	0.00	100.00	PORCENTAJE ALCANZADO ANUAL	100.00	

PORCENTAJE DE CUMPLIMIENTO ALCANZADO EN EL TRIMESTRE: 100.00 %

JEFE ADMINISTRATIVO
 C.P. CARLOS ROBERTO AYALA
 DIRECTOR ADMINISTRATIVO

ENCARGADO DE LA DEPENDENCIA/ENTIDAD
 ING. DAVID MIGUEL MAYRÉN CARRASCO
 DIRECTOR GENERAL

REPORTE DE AVANCE DE GESTIÓN

UR 501 - CAMINOS Y AEROPISTAS DE OAXACA

CUARTO TRIMESTRE 2021



ALINEACIÓN PED:

ESTRATEGIA: 02-INCREMENTAR Y MANTENER EN BUENAS CONDICIONES FÍSICAS LA RED DE CARRETERAS Y CAMINOS EXISTENTES EN OAXACA PARA MEJORAR LA CONECTIVIDAD MUNICIPAL, REGIONAL, INTERESTATAL Y NACIONAL
 LÍNEAS DE ACCIÓN: 04-CONSERVAR Y RECONSTRUIR LA INFRAESTRUCTURA CARRETERA ESTATAL.
 UE: 001-CAMINOS Y AEROPISTAS DE OAXACA (PROYECTOS DE INFRAESTRUCTURA VIAL)

MATRIZ DE INDICADORES PARA RESULTADOS:

COMPONENTE: 004-CAMINO RURAL INTERVENIDO
 ACTIVIDAD: 2283-MANTENER CAMINO RURAL

PROGRAMA		SUBPROGRAMA		PROYECTO		OBRA/ACTIVIDAD	
108-INFRAESTRUCTURA VIAL EN EL ESTADO DE OAXACA		01-INTERVENCIÓN A CAMINOS RURALES		085-MANTENIMIENTO DE CAMINOS RURALES EN EL MUNICIPIO DE SAN BERNARDO MIXTEPEC		082-MANTENIMIENTO DEL CAMINO RURAL TRAMO: SAN BERNARDO MIXTEPEC - ASUNCIÓN MIXTEPEC DEL KM 0+000 AL KM 10+700 Y RAMAL ASUNCIÓN MIXTEPEC - MAGDALENA MIXTEPEC DEL KM 0+000 AL KM 2+000 EN TRAMOS PARCIALES.	
POBLACIÓN O ÁREA DE ENFOQUE POTENCIAL	ATRIBUTO DE LA POBLACIÓN O ÁREA DE ENFOQUE:	INFRAESTRUCTURA VIAL EN EL ESTADO DE OAXACA	HOMBRES:	0	MUJERES:	0	TOTAL: 25060
PRESUPUESTO ANUAL							
Aprobado	Ampliación	Reducción	Modificado	EJERCIDO T1	EJERCIDO T2	EJERCIDO T3	EJERCIDO T4
0.00	2,540,000.00	0.00	2,540,000.00	0.00	0.00	0.00	767,391.26
TOTAL EJERCIDO AL TRIMESTRE VIGENTE							767,391.26
PRESUPUESTO TRIMESTRAL DE LA ACTIVIDAD							
Aprobado	Modificado	Comprometido	Devengado	Ejercido	% de Ejercido Vs. Modificado		
0.00	2,540,000.00	2,539,068.54	767,391.26	767,391.26	30.21		
DATOS DEL INDICADOR							
Nombre: PORCENTAJE DE KILÓMETROS LINEALES DE CAMINOS RURALES CON MANTENIMIENTO				Número de Indicador: 2733			
Definición: MIDE EL PORCENTAJE DE KILÓMETROS LINEALES DE CAMINOS RURALES CON MANTENIMIENTO, RESPECTO A LOS KILÓMETROS TOTALES							
Método de Cálculo: (KILÓMETROS LINEALES DE CAMINOS RURALES CON MANTENIMIENTO / KILÓMETROS LINEALES DE CAMINOS RURALES TOTALES) * 100							
Tipo	Dimensión	Frecuencia de Medición	Forma de cálculo del indicador	Tipo de Valor	Sentido Esperado		
GESTIÓN	EFICIENCIA	TRIMESTRAL	PORCENTAJE	ACUMULADO	ASCENDENTE		
MEDIOS DE VERIFICACIÓN / FUENTE INFORMACIÓN							
REPORTES DE AVANCES DE GESTIÓN DEPARTAMENTO DE SEGUIMIENTO Y EVALUACIÓN A PROGRAMAS INFORMACIÓN QUE SE ENCUENTRA DISPONIBLE EN: HTTPS://WWW.OAXACA.GOB.MX/CAO/AVANCE-DE-GESTION/_TRIMESTRAL				LA PANDEMIA PROVOCADA POR EL SARS-COV-2, COVID 19 SE ENCUENTRA CONTROLADA Y LAS CONDICIONES LABORALES Y ECONÓMICAS SON FAVORABLES; DESASTRES NATURALES INEXISTENTES EN LA ZONA DE TRABAJO; LAS COMUNIDADES PERMITEN EL ACCESO AL CAMINO RURAL Y EXISTE PRESUPUESTO DISPONIBLE PARA EJECUCIÓN DE LA OBRA			
DATOS DE LA META							
Definición de la variable Meta: 1 - KILÓMETROS LINEALES EN CAMINOS RURALES CON MANTENIMIENTO							
Unidad de medida: 34 - KILÓMETRO LINEAL							
LÍNEA BASE				VALOR PROGRAMADO ANUAL			
AÑO	VALOR	0.00		AÑO	2021	VALOR	11.58
AVANCE TRIMESTRAL OBRA/ACTIVIDAD							
METAS	1er.TRIMESTRE	2o.TRIMESTRE	3er.TRIMESTRE	4o.TRIMESTRE	CUMPLIMIENTO DE METAS		
PROGRAMACIÓN INICIAL	0.00	0.00	0.00	11.58	T1+T2+T3+T4		11.58
PROGRAMACIÓN ACTUALIZADA	0.00	0.00	0.00	11.58	T1+T2+T3+T4		11.58
METAS ALCANZADAS	0.00	0.00	0.00	0.35	T1+T2+T3+T4		0.35
PORCENTAJE ALCANZADO TRIMESTRAL	0.00	0.00	0.00	3.02	PORCENTAJE ALCANZADO ANUAL		3.02

PORCENTAJE DE CUMPLIMIENTO ALCANZADO EN EL TRIMESTRE: 3.02 %

JEFE ADMINISTRATIVO
 C.P. CARLOS RUEDA AYALA
 DIRECTOR ADMINISTRATIVO

JEFE DE LA DEPENDENCIA ENTIDAD
 ING. DAVID ESCOBAR ARCE
 DIRECTOR GENERAL

REPORTE DE AVANCE DE GESTIÓN

UR 501 - CAMINOS Y AEROPISTAS DE OAXACA

CUARTO TRIMESTRE 2021



ALINEACIÓN PED:

ESTRATEGIA: 02-INCREMENTAR Y MANTENER EN BUENAS CONDICIONES FÍSICAS LA RED DE CARRETERAS Y CAMINOS EXISTENTES EN OAXACA PARA MEJORAR LA CONECTIVIDAD MUNICIPAL, REGIONAL, INTERESTATAL Y NACIONAL.
 LÍNEAS DE ACCIÓN: 01-INCREMENTAR LA RED CARRETERA DEL ESTADO PRIVILEGIANDO LA CONECTIVIDAD COMO FACTOR DE DESARROLLO, FORTALECIENDO LA COMPETITIVIDAD TERRITORIAL.
 UE: 001-CAMINOS Y AEROPISTAS DE OAXACA (PROYECTOS DE INFRAESTRUCTURA VIAL)

MATRIZ DE INDICADORES PARA RESULTADOS:

COMPONENTE: 195-PUENTE EN CAMINOS RURAL INTERVENIDO
 ACTIVIDAD: 1339-CONSTRUIR PUENTE VEHICULAR EN CAMINO RURAL

ESTRUCTURA PROGRAMÁTICA							
PROGRAMA		SUBPROGRAMA		PROYECTO		OBRA/ACTIVIDAD	
108-INFRAESTRUCTURA VIAL EN EL ESTADO DE OAXACA		02-INTERVENCIÓN A PUENTES EN CAMINOS RURALES		003-CONSTRUCCIÓN DE PUENTE VEHICULAR PETATENGO, SOBRE EL KM 2+285.00 DEL CAMINO SIN NOMBRE, EN LA LOCALIDAD DE SANTA MARÍA PETATENGO, MUNICIPIO DE SAN MIGUEL DEL PUERTO		001-CONSTRUCCIÓN DE PUENTE VEHICULAR PETATENGO, SOBRE EL KM 2+285.00 DEL CAMINO SIN NOMBRE, EN LA LOCALIDAD DE SANTA MARÍA PETATENGO, MUNICIPIO DE SAN MIGUEL DEL PUERTO	
POBLACIÓN O ÁREA DE ENFOQUE POTENCIAL		ATRIBUTO DE LA POBLACIÓN O ÁREA DE ENFOQUE:		INFRAESTRUCTURA VIAL EN EL ESTADO DE OAXACA		HOMBRES:	0
						MUJERES:	0
						TOTAL:	25060
PRESUPUESTO ANUAL							
Aprobado	Ampliación	Reducción	Modificado	EJERCIDO T1	EJERCIDO T2	EJERCIDO T3	EJERCIDO T4
0.00	19,858,169.38	1,997,284.12	17,860,885.26	0.00	0.00	0.00	9,817,331.45
TOTAL EJERCIDO AL TRIMESTRE VIGENTE							9,817,331.45
PRESUPUESTO TRIMESTRAL DE LA ACTIVIDAD							
Aprobado		Modificado		Comprometido		Ejercido	% de Ejercido Vs. Modificado
0.00		17,860,885.26		17,860,885.26		9,817,331.45	54.97
DATOS DEL INDICADOR							
Nombre: PORCENTAJE DE METROS LINEALES DE PUENTES VEHICULARES EN CAMINOS RURALES CONSTRUIDOS				Número de indicador: 2741			
Definición: MIDE EL PORCENTAJE DE METROS LINEALES DE PUENTES VEHICULARES EN CAMINOS RURALES CONSTRUIDOS RESPECTO AL TOTAL							
Método de Cálculo: (METROS LINEALES DE PUENTES VEHICULARES EN CAMINOS RURALES CONSTRUIDOS/METROS LINEALES DE PUENTES VEHICULARES EN CAMINOS RURALES TOTALES)*100							
Tipo		Dimensión		Frecuencia de Medición		Forma de cálculo del Indicador	Tipo de Valor
GESTIÓN		EFICACIA		TRIMESTRAL		PORCENTAJE	FLUJO
MEDIOS DE VERIFICACIÓN / FUENTE INFORMACIÓN				SUPUESTO			
REPORTES DE AVANCES DE GESTIÓN DEPARTAMENTO DE SEGUIMIENTO Y EVALUACIÓN A PROGRAMAS, INFORMACIÓN QUE SE ENCUENTRA DISPONIBLE EN: HTTPS://WWW.OAXACA.GOB.MX/CAO/AVANCE-DE-GESTION/ TRIMESTRAL				DESASTRES NATURALES INEXISTENTES EN LA ZONA DE TRABAJO; LAS COMUNIDADES PERMITEN EL ACCESO AL PUENTE VEHICULAR DEL CAMINO RURAL A SER CONSTRUIDO Y EXISTE PRESUPUESTO DISPONIBLE PARA EJECUCIÓN DE LA OBRA			
DATOS DE LA META							
Definición de la variable Meta: 1 - METROS LINEALES DE PUENTES VEHICULARES EN CAMINOS RURALES CONSTRUIDOS							
Unidad de medida: 28 - METROS LINEALES							
LÍNEA BASE				VALOR PROGRAMADO ANUAL			
AÑO	VALOR			AÑO	VALOR		
	0.00			2021	120.00		
AVANCE TRIMESTRAL OBRA/ACTIVIDAD							
METAS	1er.TRIMESTRE	2o.TRIMESTRE	3er.TRIMESTRE	4o.TRIMESTRE	CUMPLIMIENTO DE METAS		
PROGRAMACIÓN INICIAL	0.00	0.00	30.00	90.00	T1+T2+T3+T4		120.00
PROGRAMACIÓN ACTUALIZADA	0.00	0.00	30.00	90.00	T1+T2+T3+T4		120.00
METAS ALCANZADAS	0.00	0.00	0.00	12.00	T1+T2+T3+T4		12.00
PORCENTAJE ALCANZADO TRIMESTRAL	0.00	0.00	0.00	13.33	PORCENTAJE ALCANZADO ANUAL		10.00

PORCENTAJE DE CUMPLIMIENTO ALCANZADO EN EL TRIMESTRE: 13.33 %

JEFE ADMINISTRATIVO
 C.P. CARLOS RIVERA AYALA
 DIRECTOR ADMINISTRATIVO

TITULAR DE LA DEPENDENCIA/ENTIDAD
 M.C. JOSÉ LUIS GARCÍA GARRIDO
 DIRECTOR GENERAL

REPORTE DE AVANCE DE GESTIÓN UR 501 - CAMINOS Y AEROPISTAS DE OAXACA CUARTO TRIMESTRE 2021



ALINEACIÓN FED:

ESTRATEGIA: 02-INCREMENTAR Y MANTENER EN BUENAS CONDICIONES FÍSICAS LA RED DE CARRETERAS Y CAMINOS EXISTENTES EN OAXACA PARA MEJORAR LA CONECTIVIDAD MUNICIPAL, REGIONAL, INTERESTATAL Y NACIONAL.
LÍNEAS DE ACCIÓN: 01-INCREMENTAR LA RED CARRETERA DEL ESTADO PRIVILEGIANDO LA CONECTIVIDAD COMO FACTOR DE DESARROLLO, FORTALECIENDO LA COMPETITIVIDAD TERRITORIAL.
UE: 001-CAMINOS Y AEROPISTAS DE OAXACA (PROYECTOS DE INFRAESTRUCTURA VIAL)

MATRIZ DE INDICADORES PARA RESULTADOS:

COMPONENTE: 686-CARRETERA ALIMENTADORA INTERVENIDA
ACTIVIDAD: 1337-ELABORAR ESTUDIOS

ESTRUCTURA PROGRAMÁTICA							
PROGRAMA		SUBPROGRAMA		PROYECTO		OBRA/ACTIVIDAD	
108-INFRAESTRUCTURA VIAL EN EL ESTADO DE OAXACA		03-INTERVENCIÓN A CARRETERAS ALIMENTADORAS		042-ESTUDIO Y PROYECTO PARA LA MODERNIZACIÓN Y AMPLIACIÓN DEL CAMINO SANTA CATARINA COATLÁN - SANTA ANA COATLÁN DEL KM. 0+000 AL KM. 10+000 SUBTRAMO DEL KM. 0+000 AL KM. 5+000		001-ESTUDIO Y PROYECTO PARA LA MODERNIZACIÓN Y AMPLIACIÓN DEL CAMINO SANTA CATARINA COATLÁN - SANTA ANA COATLÁN DEL KM. 0+000 AL KM. 10+000 SUBTRAMO DEL KM. 0+000 AL KM. 5+000	
POBLACIÓN O ÁREA DE ENFOQUE POTENCIAL	ATRIBUTO DE LA POBLACIÓN O ÁREA DE ENFOQUE:	INFRAESTRUCTURA VIAL EN EL ESTADO DE OAXACA	HOMBRES:	0	MUJERES:	0	TOTAL: 25000
PRESUPUESTO ANUAL							
Aprobado	Ampliación	Reducción	Modificado	EJERCIDO T1	EJERCIDO T2	EJERCIDO T3	EJERCIDO T4
0.00	643,334.75	0.00	643,334.75	0.00	0.00	0.00	0.00
				TOTAL EJERCIDO AL TRIMESTRE VIGENTE			
				0.00			
PRESUPUESTO TRIMESTRAL DE LA ACTIVIDAD							
Aprobado		Modificado	Comprometido	Devengado	Ejercido	% de Ejercido Vs. Modificado	
0.00		643,334.75	643,254.92	0.00	0.00	0.00	
DATOS DEL INDICADOR							
Nombre:	PORCENTAJE DE ESTUDIOS ELABORADOS PARA CARRETERAS ALIMENTADORAS			Número de indicador:	2233		
Definición:	MIDE EL PORCENTAJE DE ESTUDIOS ELABORADOS PARA CARRETERAS ALIMENTADORAS						
Método de Cálculo:	(NÚMERO DE ESTUDIOS ELABORADOS PARA CARRETERAS ALIMENTADORAS / NÚMERO DE ESTUDIOS PARA CARRETERAS ALIMENTADORAS A REALIZAR)*100						
Tipo	Dimensión	Frecuencia de Medición	Forma de cálculo del Indicador	Tipo de Valor	Sentido Esperado		
GESTIÓN	EFICACIA	TRIMESTRAL	PORCENTAJE	ACUMULADO	ASCENDENTE		
MEDIOS DE VERIFICACIÓN / FUENTE INFORMACIÓN				SUPUESTO			
REPORTES DE AVANCES DE GESTIÓN DEPARTAMENTO DE SEGUIMIENTO Y EVALUACIÓN A PROGRAMAS INFORMACIÓN QUE SE ENCUENTRA DISPONIBLE EN: HTTPS://WWW.OAXACA.GOB.MX/CAOI/AVANCE-DE-GESTION/ TRIMESTRAL				LAS COMUNIDADES PERMITEN EL ACCESO A LA ZONA DE TRABAJO Y EXISTE PRESUPUESTO DISPONIBLE PARA ELABORAR EL ESTUDIO			
DATOS DE LA META							
Definición de la variable Meta:	1 - NÚMERO DE ESTUDIOS ELABORADOS PARA CARRETERAS ALIMENTADORAS						
Unidad de medida:	25 - NÚMERO						
LÍNEA BASE				VALOR PROGRAMADO ANUAL			
AÑO	2019	VALOR	0.00	AÑO	2021	VALOR	1.00
AVANCE TRIMESTRAL OBRA/ACTIVIDAD							
METAS	1er.TRIMESTRE	2o.TRIMESTRE	3er.TRIMESTRE	4o.TRIMESTRE	CUMPLIMIENTO DE METAS		
PROGRAMACIÓN INICIAL	0.00	0.00	0.00	1.00	T1+T2+T3+T4		1.00
PROGRAMACIÓN ACTUALIZADA	0.00	0.00	0.00	1.00	T1+T2+T3+T4		1.00
METAS ALCANZADAS	0.00	0.00	0.00	0.00	T1+T2+T3+T4		0.00
PORCENTAJE ALCANZADO TRIMESTRAL	0.00	0.00	0.00	0.00	PORCENTAJE ALCANZADO ANUAL		0.00

PORCENTAJE DE CUMPLIMIENTO ALCANZADO EN EL TRIMESTRE: 0.00 %

JEFE ADMINISTRATIVO
C.P. CARLOS FÚEJA AYALA
DIRECTOR ADMINISTRATIVO

TITULAR DE LA DEPENDENCIA/ENTIDAD
ING. DAVID MIGUEL MAYRÉN CARRASCO
DIRECTOR GENERAL

REPORTE DE AVANCE DE GESTIÓN

UR 501 - CAMINOS Y AEROPISTAS DE OAXACA

CUARTO TRIMESTRE 2021



UE: 001-CAMINOS Y AEROPISTAS DE OAXACA (PROYECTOS DE INFRAESTRUCTURA VIAL)

PROGRAMA		SUBPROGRAMA		PROYECTO		OBRA/ACTIVIDAD									
108-INFRAESTRUCTURA VIAL EN EL ESTADO DE OAXACA		03-INTERVENCIÓN A CARRETERAS ALIMENTADORAS		643-ESTUDIO Y PROYECTO PARA LA MODERNIZACIÓN Y AMPLIACIÓN DEL CAMINO SANTA MARÍA SOLA - LAS HUERTAS DEL KM. 0+000 AL KM. 56+600, SUBTRAMO DEL KM. 34+320 AL KM. 36+280		001-ESTUDIO Y PROYECTO PARA LA MODERNIZACIÓN Y AMPLIACIÓN DEL CAMINO SANTA MARÍA SOLA - LAS HUERTAS DEL KM. 0+000 AL KM. 56+600, SUBTRAMO DEL KM. 34+320 AL KM. 36+280									
POBLACIÓN O ÁREA DE ENFOQUE POTENCIAL		ATRIBUTO DE LA POBLACIÓN O ÁREA DE ENFOQUE:		INFRAESTRUCTURA VIAL EN EL ESTADO DE OAXACA		HOMBRES:	0	MUJERES:	0	TOTAL:	25060				
PRESUPUESTO ANUAL															
Aprobado				Ampliación				Reducción				Modificado			
0.00				265,041.73				0.00				265,041.73			
EJERCIDO T1			EJERCIDO T2			EJERCIDO T3			EJERCIDO T4						
0.00			0.00			0.00			0.00						
TOTAL EJERCIDO AL TRIMESTRE VIGENTE												0.00			
PRESUPUESTO TRIMESTRAL DE LA ACTIVIDAD															
Aprobado				Modificado				Comprometido				Devengado			
0.00				265,041.73				264,961.17				0.00			
Ejercido				% de Ejercido Vs. Modificado											
0.00				0.00											
DATOS DEL INDICADOR															
Nombre: PORCENTAJE DE ESTUDIOS ELABORADOS PARA CARRETERAS ALIMENTADORAS															
Número de indicador: 2233															
Definición: MIDE EL PORCENTAJE DE ESTUDIOS ELABORADOS PARA CARRETERAS ALIMENTADORAS															
Método de Cálculo: (NÚMERO DE ESTUDIOS ELABORADOS PARA CARRETERAS ALIMENTADORAS / NÚMERO DE ESTUDIOS PARA CARRETERAS ALIMENTADORAS A REALIZAR) * 100															
Tipo		Dimensión		Frecuencia de Medición		Forma de cálculo del indicador		Tipo de Valor		Sentido Esperado					
GESTIÓN		EFICACIA		TRIMESTRAL		PORCENTAJE		ACUMULADO		ASCENDENTE					
MEDIOS DE VERIFICACIÓN / FUENTE INFORMACIÓN						SUPUESTO									
REPORTES DE AVANCES DE GESTIÓN DEPARTAMENTO DE SEGUIMIENTO Y EVALUACIÓN A PROGRAMAS, INFORMACIÓN QUE SE ENCUENTRA DISPONIBLE EN: HTTPS://WWW.OAXACA.GOB.MX/CAOI/AVANCE-DE-GESTION/ TRIMESTRAL						LAS COMUNIDADES PERMITEN EL ACCESO A LA ZONA DE TRABAJO Y EXISTE PRESUPUESTO DISPONIBLE PARA ELABORAR EL ESTUDIO									
DATOS DE LA META															
Definición de la variable Meta: 1 - NÚMERO DE ESTUDIOS ELABORADOS PARA CARRETERAS ALIMENTADORAS															
Unidad de medida: 25 - NÚMERO															
LÍNEA BASE						VALOR PROGRAMADO ANUAL									
AÑO		2019		VALOR		0.00		AÑO		2021					
										VALOR		1.00			
AVANCE TRIMESTRAL OBRA/ACTIVIDAD															
METAS		1er.TRIMESTRE		2o.TRIMESTRE		3er.TRIMESTRE		4o.TRIMESTRE		CUMPLIMIENTO DE METAS					
PROGRAMACIÓN INICIAL		0.00		0.00		0.00		1.00		T1+T2+T3+T4		1.00			
PROGRAMACIÓN ACTUALIZADA		0.00		0.00		0.00		1.00		T1+T2+T3+T4		1.00			
METAS ALCANZADAS		0.00		0.00		0.00		0.00		T1+T2+T3+T4		0.00			
PORCENTAJE ALCANZADO TRIMESTRAL		0.00		0.00		0.00		0.00		PORCENTAJE ALCANZADO ANUAL		0.00			

PORCENTAJE DE CUMPLIMIENTO ALCANZADO EN EL TRIMESTRE: 0.00 %

JEFE ADMINISTRATIVO
 CECILIA CAROL BUENA AYALA
 DIRECTORA ADMINISTRATIVA

SECRETARÍA DE LA DEPENDENCIA Y ENTIDAD
 ING. DAVID MIGUEL MAYRÉN CARRASCO
 DIRECTOR GENERAL

**REPORTE DE AVANCE DE GESTIÓN
UR 501 - CAMINOS Y AEROPISTAS DE OAXACA
CUARTO TRIMESTRE 2021**



UE: 001-CAMINOS Y AEROPISTAS DE OAXACA (PROYECTOS DE INFRAESTRUCTURA VIAL)

PROGRAMA		SUBPROGRAMA		PROYECTO		OBRA/ACTIVIDAD	
108-INFRAESTRUCTURA VIAL EN EL ESTADO DE OAXACA		03-INTERVENCIÓN A CARRETERAS ALIMENTADORAS		038-ESTUDIO Y PROYECTO PARA LA MODERNIZACIÓN Y AMPLIACIÓN DEL CAMINO E.C.(BARRANCA LARGA - VENTANILLA) - LA NUEVA ESPERANZA DEL KM. 0+000 AL KM. 2+320		001-ESTUDIO Y PROYECTO PARA LA MODERNIZACIÓN Y AMPLIACIÓN DEL CAMINO E.C.(BARRANCA LARGA - VENTANILLA) - LA NUEVA ESPERANZA DEL KM. 0+000 AL KM. 2+320	
POBLACIÓN O ÁREA DE ENFOQUE POTENCIAL	ATRIBUTO DE LA POBLACIÓN O ÁREA DE ENFOQUE:	INFRAESTRUCTURA VIAL EN EL ESTADO DE OAXACA	HOMBRES:	0	MUJERES:	0	TOTAL: 25060
PRESUPUESTO ANUAL							
Aprobado	Ampliación	Reducción	Modificado	EJERCIDO T1	EJERCIDO T2	EJERCIDO T3	EJERCIDO T4
0.00	307,492.20	0.00	307,492.20	0.00	0.00	0.00	0.00
				TOTAL EJERCIDO AL TRIMESTRE VIGENTE 0.00			
PRESUPUESTO TRIMESTRAL DE LA ACTIVIDAD							
Aprobado		Modificado	Comprometido	Devengado	Ejercido	% de Ejercido Vs. Modificado	
0.00		307,492.20	307,390.31	0.00	0.00	0.00	
DATOS DEL INDICADOR							
Nombre :	PORCENTAJE DE ESTUDIOS ELABORADOS PARA CARRETERAS ALIMENTADORAS			Número de indicador :	2233		
Definición :	MIDE EL PORCENTAJE DE ESTUDIOS ELABORADOS PARA CARRETERAS ALIMENTADORAS						
Método de Cálculo :	(NÚMERO DE ESTUDIOS ELABORADOS PARA CARRETERAS ALIMENTADORAS /NÚMERO DE ESTUDIOS PARA CARRETERAS ALIMENTADORAS A REALIZAR)*100						
Tipo	Dimensión	Frecuencia de Medición	Forma de cálculo del indicador	Tipo de Valor	Sentido Esperado		
GESTIÓN	EFICACIA	TRIMESTRAL	PORCENTAJE	ACUMULADO	ASCENDENTE		
MEDIOS DE VERIFICACIÓN / FUENTE INFORMACIÓN							
REPORTES DE AVANCES DE GESTION DEPARTAMENTO DE SEGUIMIENTO Y EVALUACION A PROGRAMAS INFORMACION QUE SE ENCUENTRA DISPONIBLE EN: HTTPS://WWW.OAXACA.GOB.MX/CAD/AVANCE-DE-GESTION/ TRIMESTRAL				LAS COMUNIDADES PERMITEN EL ACCESO A LA ZONA DE TRABAJO Y EXISTE PRESUPUESTO DISPONIBLE PARA ELABORAR EL ESTUDIO			
DATOS DE LA META							
Definición de la variable Meta:	1 - NÚMERO DE ESTUDIOS ELABORADOS PARA CARRETERAS ALIMENTADORAS						
Unidad de medida:	25 - NÚMERO						
LÍNEA BASE				VALOR PROGRAMADO ANUAL			
AÑO	2019	VALOR	0.00	AÑO	2021	VALOR	1.00
AVANCE TRIMESTRAL OBRA/ACTIVIDAD							
METAS	1er.TRIMESTRE	2o.TRIMESTRE	3er.TRIMESTRE	4o.TRIMESTRE	CUMPLIMIENTO DE METAS		
PROGRAMACIÓN INICIAL	0.00	0.00	0.00	1.00	T1+T2+T3+T4		1.00
PROGRAMACIÓN ACTUALIZADA	0.00	0.00	0.00	1.00	T1+T2+T3+T4		1.00
METAS ALCANZADAS	0.00	0.00	0.00	0.00	T1+T2+T3+T4		0.00
PORCENTAJE ALCANZADO TRIMESTRAL	0.00	0.00	0.00	0.00	PORCENTAJE ALCANZADO ANUAL		0.00

PORCENTAJE DE CUMPLIMIENTO ALCANZADO EN EL TRIMESTRE: 0.00 %

JEFE ADMINISTRATIVO
C.P. CARLOS RIVEDA AYALA
DIRECTOR ADMINISTRATIVO

TITULAR DE LA DEPENDENCIA/ENTIDAD
ING. DAVID MIGUEL MAYRÉN CARRASCO
DIRECTOR GENERAL

REPORTE DE AVANCE DE GESTIÓN

UR 501 - CAMINOS Y AEROPISTAS DE OAXACA

CUARTO TRIMESTRE 2021



UE: 001-CAMINOS Y AEROPISTAS DE OAXACA (PROYECTOS DE INFRAESTRUCTURA VIAL)

PROGRAMA		SUBPROGRAMA		PROYECTO		OBRA/ACTIVIDAD	
108-INFRAESTRUCTURA VIAL EN EL ESTADO DE OAXACA		03-INTERVENCIÓN A CARRETERAS ALIMENTADORAS		640-ESTUDIO Y PROYECTO PARA LA MODERNIZACIÓN Y AMPLIACIÓN DEL CAMINO MARINERO - EL MALUCANO DEL KM. 1+200 AL KM. 4+760		001-ESTUDIO Y PROYECTO PARA LA MODERNIZACIÓN Y AMPLIACIÓN DEL CAMINO MARINERO - EL MALUCANO DEL KM. 1+200 AL KM. 4+760	
POBLACIÓN O ÁREA DE ENFOQUE POTENCIAL	ATRIBUTO DE LA POBLACIÓN O ÁREA DE ENFOQUE	INFRAESTRUCTURA VIAL EN EL ESTADO DE OAXACA	HOMBRES:	0	MUJERES:	0	TOTAL: 25000
PRESUPUESTO ANUAL							
Aprobado	Ampliación	Reducción	Modificado	EJERCIDO T1	EJERCIDO T2	EJERCIDO T3	EJERCIDO T4
0.00	459,479.29	0.00	459,479.29	0.00	0.00	0.00	0.00
				TOTAL EJERCIDO AL TRIMESTRE VIGENTE 0.00			
PRESUPUESTO TRIMESTRAL DE LA ACTIVIDAD							
Aprobado	Modificado	Comprometido	Devengado	Ejercido	% de Ejercido Vs. Modificado		
0.00	459,479.29	459,343.46	0.00	0.00	0.00		
DATOS DEL INDICADOR							
Nombre:	PORCENTAJE DE ESTUDIOS ELABORADOS PARA CARRETERAS ALIMENTADORAS			Número de indicador:	2233		
Definición:	MIDE EL PORCENTAJE DE ESTUDIOS ELABORADOS PARA CARRETERAS ALIMENTADORAS						
Método de Cálculo:	(NÚMERO DE ESTUDIOS ELABORADOS PARA CARRETERAS ALIMENTADORAS / NÚMERO DE ESTUDIOS PARA CARRETERAS ALIMENTADORAS A REALIZAR) * 100						
Tipo	Dimensión	Frecuencia de Medición	Forma de cálculo del indicador	Tipo de Valor	Sentido Esperado		
GESTIÓN	EFICACIA	TRIMESTRAL	PORCENTAJE	ACUMULADO	ASCENDENTE		
MEDIOS DE VERIFICACIÓN / FUENTE INFORMACIÓN							
REPORTES DE AVANCES DE GESTIÓN DEPARTAMENTO DE SEGUIMIENTO Y EVALUACIÓN A PROGRAMAS, INFORMACIÓN QUE SE ENCUENTRA DISPONIBLE EN: HTTPS://WWW.OAXACA.GOB.MX/CAOI/AVANCE-DE-GESTION/ TRIMESTRAL				LAS COMUNIDADES PERMITEN EL ACCESO A LA ZONA DE TRABAJO Y EXISTE PRESUPUESTO DISPONIBLE PARA ELABORAR EL ESTUDIO			
DATOS DE LA META							
Definición de la variable Meta:	1 - NÚMERO DE ESTUDIOS ELABORADOS PARA CARRETERAS ALIMENTADORAS						
Unidad de medida:	25 - NÚMERO						
LÍNEA BASE				VALOR PROGRAMADO ANUAL			
AÑO	2019	VALOR	0.00	AÑO	2021	VALOR	1.00
AVANCE TRIMESTRAL OBRA/ACTIVIDAD							
METAS	1er.TRIMESTRE	2o.TRIMESTRE	3er.TRIMESTRE	4o.TRIMESTRE	CUMPLIMIENTO DE METAS		
PROGRAMACIÓN INICIAL	0.00	0.00	0.00	1.00	T1+T2+T3+T4 1.00		
PROGRAMACIÓN ACTUALIZADA	0.00	0.00	0.00	1.00	T1+T2+T3+T4 1.00		
METAS ALCANZADAS	0.00	0.00	0.00	0.00	T1+T2+T3+T4 0.00		
PORCENTAJE ALCANZADO TRIMESTRAL	0.00	0.00	0.00	0.00	PORCENTAJE ALCANZADO ANUAL 0.00		

PORCENTAJE DE CUMPLIMIENTO ALCANZADO EN EL TRIMESTRE: 0.00 %

JEFE ADMINISTRATIVO
C.P. CARLOS ENRIQUE
DIRECTOR ADMINISTRATIVO

TITULAR DE LA DEPENDENCIA
ING. DAVID MIGUEL MAYRÉN CARRASCO
DIRECTOR GENERAL

REPORTE DE AVANCE DE GESTIÓN UR 501 - CAMINOS Y AEROPISTAS DE OAXACA CUARTO TRIMESTRE 2021



ALINEACIÓN PED:

ESTRATEGIA: 02-INCREMENTAR Y MANTENER EN BUENAS CONDICIONES FÍSICAS LA RED DE CARRETERAS Y CAMINOS EXISTENTES EN OAXACA PARA MEJORAR LA CONECTIVIDAD MUNICIPAL, REGIONAL, INTERESTATAL Y NACIONAL
 LÍNEAS DE ACCIÓN: 01-INCREMENTAR LA RED CARRETERA DEL ESTADO PRIVILEGIANDO LA CONECTIVIDAD COMO FACTOR DE DESARROLLO, FORTALECIENDO LA COMPETITIVIDAD TERRITORIAL.
 UE: 001-CAMINOS Y AEROPISTAS DE OAXACA (PROYECTOS DE INFRAESTRUCTURA VIAL)

MATRIZ DE INDICADORES PARA RESULTADOS:

COMPONENTE: 696-CARRETERA ALIMENTADORA INTERVENIDA
 ACTIVIDAD: 1344-CONSTRUIR CARRETERA ALIMENTADORA

PROGRAMA		SUBPROGRAMA		PROYECTO		OBRA/ACTIVIDAD	
108-INFRAESTRUCTURA VIAL EN EL ESTADO DE OAXACA		03-INTERVENCIÓN A CARRETERAS ALIMENTADORAS		036-CONSTRUCCION DE PAVIMENTO CON CONCRETO HIDRAULICO EN CAMINOS DE LA LOCALIDAD DE ZARAGOZA SINIYUVI DEL MUNICIPIO DE PUTLA VILLA DE GUERRERO		001-CONSTRUCCION DE PAVIMENTO CON CONCRETO HIDRAULICO DEL CAMINO DE ACCESO A ZARAGOZA SINIYUVI DEL KM 0+000 AL KM 3+300 SUBTRAMO DEL KM 0+000 AL KM 0+655	
POBLACIÓN O ÁREA DE ENFOQUE POTENCIAL	ATRIBUTO DE LA POBLACIÓN O ÁREA DE ENFOQUE:	INFRAESTRUCTURA VIAL EN EL ESTADO DE OAXACA		HOMBRES:	0	MUJERES:	0
						TOTAL:	25060
PRESUPUESTO ANUAL							
Aprobado	Ampliación	Reducción	Modificado	EJERCIDO T1		EJERCIDO T2	
0.00	6,650,269.33	0.00	6,650,269.33	0.00		0.00	
				EJERCIDO T3		EJERCIDO T4	
				0.00		3,970,481.41	
				TOTAL EJERCIDO AL TRIMESTRE VIGENTE			
				3,970,481.41			
PRESUPUESTO TRIMESTRAL DE LA ACTIVIDAD							
Aprobado		Modificado		Comprometido		Devengado	
0.00		6,650,269.33		6,649,092.13		3,970,481.41	
				Ejercido		% de Ejercido Vs. Modificado	
				3,970,481.41		58.70	
DATOS DEL INDICADOR							
Nombre: PORCENTAJE DE KILÓMETROS DE CARRETERAS ALIMENTADORAS CONSTRUIDAS				Número de indicador: 2743			
Definición: MIDE EL PORCENTAJE DE KILÓMETROS DE CARRETERAS ALIMENTADORAS CONSTRUIDAS, RESPECTO AL TOTAL DE CARRETERAS ALIMENTADORAS							
Método de Cálculo: (KILÓMETROS LINEALES DE CARRETERAS ALIMENTADORAS CONSTRUIDAS/ KILÓMETROS LINEALES DE CARRETERAS ALIMENTADORAS TOTALES)*100							
Tipo	Dimensión	Frecuencia de Medición	Forma de cálculo del indicador	Tipo de Valor	Sentido Esperado		
GESTIÓN	EFICACIA	TRIMESTRAL	PORCENTAJE	FLUJO	ASCENDENTE		
MEDIOS DE VERIFICACIÓN / FUENTE INFORMACIÓN							
REPORTES DE AVANCES DE GESTIÓN, DEPARTAMENTO DE SEGUIMIENTO Y EVALUACIÓN A PROGRAMAS, INFORMACIÓN QUE SE ENCUENTRA DISPONIBLE EN: HTTPS://WWW.OAXACA.GOB.MX/CAOI/AVANCE-DE-GESTION/ TRIMESTRAL				SUIPUESTO			
DESASTRES NATURALES INEXISTENTES EN LA ZONA DE TRABAJO; LAS COMUNIDADES PERMITEN EL ACCESO A LA CARRETERA ALIMENTADORA A SER CONSTRUIDA Y PRESUPUESTO DISPONIBLE PARA EJECUCIÓN DE LA OBRA.							
DATOS DE LA META							
Definición de la variable Meta: 1 - KILÓMETROS LINEALES DE CARRETERAS ALIMENTADORAS CONSTRUIDAS							
Unidad de medida: 34 - KILÓMETRO LINEAL							
LÍNEA BASE				VALOR PROGRAMADO ANUAL			
AÑO	VALOR			AÑO	VALOR		
	0.00			2021	0.66		
AVANCE TRIMESTRAL OBRA/ACTIVIDAD							
1er.TRIMESTRE		2o.TRIMESTRE		3er.TRIMESTRE		4o.TRIMESTRE	
PROGRAMACIÓN INICIAL	0.00	0.00	0.00	0.66	CUMPLIMIENTO DE METAS		
PROGRAMACIÓN ACTUALIZADA	0.00	0.00	0.00	0.66	T1+T2+T3+T4		
METAS ALCANZADAS	0.00	0.00	0.00	0.07	0.66		
PORCENTAJE ALCANZADO TRIMESTRAL	0.00	0.00	0.00	10.69	T1+T2+T3+T4		
				PORCENTAJE ALCANZADO ANUAL			
				10.69			

PORCENTAJE DE CUMPLIMIENTO ALCANZADO EN EL TRIMESTRE: 10.69 %

JEFE ADMINISTRATIVO
 C.P. CARLOS RUIEDA AYALA
 DIRECTOR ADMINISTRATIVO

TITULAR DE LA DEPENDENCIA/ENTIDAD
 ING. DAVID MIGUEL MAYRÉN CARRASCO
 DIRECTOR GENERAL

REPORTE DE AVANCE DE GESTIÓN

UR 501 - CAMINOS Y AEROPISTAS DE OAXACA

CUARTO TRIMESTRE 2021



ALINEACIÓN PED:

ESTRATEGIA: 02-INCREMENTAR Y MANTENER EN BUENAS CONDICIONES FÍSICAS LA RED DE CARRETERAS Y CAMINOS EXISTENTES EN OAXACA PARA MEJORAR LA CONECTIVIDAD MUNICIPAL, REGIONAL, INTERESTATAL Y NACIONAL.
 LÍNEAS DE ACCIÓN: 01-INCREMENTAR LA RED CARRETERA DEL ESTADO PRIVILEGIANDO LA CONECTIVIDAD COMO FACTOR DE DESARROLLO, FORTALECIENDO LA COMPETITIVIDAD TERRITORIAL.
 UE: 001-CAMINOS Y AEROPISTAS DE OAXACA (PROYECTOS DE INFRAESTRUCTURA VIAL)

MATRIZ DE INDICADORES PARA RESULTADOS:

COMPONENTE: 696-CARRETERA ALIMENTADORA INTERVENIDA
 ACTIVIDAD: 1337-ELABORAR ESTUDIOS

PROGRAMA		SUBPROGRAMA		PROYECTO		OBRA/ACTIVIDAD	
108-INFRAESTRUCTURA VIAL EN EL ESTADO DE OAXACA		03-INTERVENCIÓN A CARRETERAS ALIMENTADORAS		041-ESTUDIO Y PROYECTO PARA LA MODERNIZACIÓN Y AMPLIACIÓN DEL CAMINO POBLADO 14 - SAN FRANCISCO LA PAZ DEL KM. 0+640 AL KM. 3+100		001-ESTUDIO Y PROYECTO PARA LA MODERNIZACIÓN Y AMPLIACIÓN DEL CAMINO POBLADO 14 VERACRUZ - SAN FRANCISCO LA PAZ DEL KM. 0+640 AL KM. 3+100, TRAMO SAN FRANCISCO LA PAZ - LÍMITES CON VERACRUZ DEL KM. 0+640 AL KM. 3+100.	
POBLACIÓN O ÁREA DE ENFOQUE POTENCIAL	ATRIBUTO DE LA POBLACIÓN O ÁREA DE ENFOQUE:	INFRAESTRUCTURA VIAL EN EL ESTADO DE OAXACA		HOMBRES:	0	MUJERES:	0
				TOTAL:			25660
PRESUPUESTO ANUAL							
Aprobado	Ampliación	Reducción	Modificado	EJERCIDO T1		EJERCIDO T2	
0.00	324,652.03	0.00	324,652.03	0.00		0.00	
				EJERCIDO T3		EJERCIDO T4	
				0.00		0.00	
				TOTAL EJERCIDO AL TRIMESTRE VIGENTE			
				0.00			
PRESUPUESTO TRIMESTRAL DE LA ACTIVIDAD							
Aprobado		Modificado		Comprometido		Devengado	
0.00		324,652.03		324,593.37		0.00	
				Ejercido		% de Ejercido Vs. Modificado	
				0.00		0.00	
DATOS DEL INDICADOR							
Nombre: PORCENTAJE DE ESTUDIOS ELABORADOS PARA CARRETERAS ALIMENTADORAS				Número de indicador: 2233			
Definición: MIDE EL PORCENTAJE DE ESTUDIOS ELABORADOS PARA CARRETERAS ALIMENTADORAS							
Método de Cálculo: (NÚMERO DE ESTUDIOS ELABORADOS PARA CARRETERAS ALIMENTADORAS / NÚMERO DE ESTUDIOS PARA CARRETERAS ALIMENTADORAS A REALIZAR)*100							
Tipo		Dimensión		Frecuencia de Medición		Forma de cálculo del Indicador	
GESTIÓN		EFICACIA		TRIMESTRAL		PORCENTAJE	
						Tipo de Valor	
						ACUMULADO	
						Sentido Esperado	
						ASCENDENTE	
MEDIOS DE VERIFICACIÓN / FUENTE INFORMACIÓN				SUPUESTO			
REPORTES DE AVANCES DE GESTIÓN, DEPARTAMENTO DE SEGUIMIENTO Y EVALUACIÓN A PROGRAMAS, INFORMACION QUE SE ENCUENTRA DISPONIBLE EN: HTTP://WWW.OAXACA.GOB.MX/CAO/AVANCE-DE-GESTION/ TRIMESTRAL				LAS COMUNIDADES PERMITEN EL ACCESO A LA ZONA DE TRABAJO Y EXISTE PRESUPUESTO DISPONIBLE PARA ELABORAR EL ESTUDIO			
DATOS DE LA META							
Definición de la variable Meta: 1 - NÚMERO DE ESTUDIOS ELABORADOS PARA CARRETERAS ALIMENTADORAS							
Unidad de medida: 25 - NÚMERO							
LÍNEA BASE				VALOR PROGRAMADO ANUAL			
AÑO	2019	VALOR	0.00	AÑO	2021	VALOR	1.00
AVANCE TRIMESTRAL OBRA/ACTIVIDAD							
METAS	1er.TRIMESTRE	2o.TRIMESTRE	3er.TRIMESTRE	4o.TRIMESTRE	CUMPLIMIENTO DE METAS		
PROGRAMACIÓN INICIAL	0.00	0.00	0.00	1.00	T1+T2+T3+T4		
PROGRAMACIÓN ACTUALIZADA	0.00	0.00	0.00	1.00	T1+T2+T3+T4		
METAS ALCANZADAS	0.00	0.00	0.00	0.00	T1+T2+T3+T4		
PORCENTAJE ALCANZADO TRIMESTRAL	0.00	0.00	0.00	0.00	PORCENTAJE ALCANZADO ANUAL		
					0.00		

PORCENTAJE DE CUMPLIMIENTO ALCANZADO EN EL TRIMESTRE: 0.00 %

JEFE ADMINISTRATIVO
 C.P. CARLOS SÁNCHEZ
 DIRECTOR ADMINISTRATIVO

TITULAR DE LA DEPENDENCIA/ENTIDAD
 ING. DAVID MIGUEL MAYRÉN CARRASCO
 DIRECTOR GENERAL

REPORTE DE AVANCE DE GESTIÓN

UR 501 - CAMINOS Y AEROPISTAS DE OAXACA

CUARTO TRIMESTRE 2021



ALINEACIÓN PED:

ESTRATEGIA: 02-INCREMENTAR Y MANTENER EN BUENAS CONDICIONES FÍSICAS LA RED DE CARRETERAS Y CAMINOS EXISTENTES EN OAXACA PARA MEJORAR LA CONECTIVIDAD MUNICIPAL, REGIONAL, INTERESTATAL Y NACIONAL.
 LÍNEAS DE ACCIÓN: 04-CONSERVAR Y RECONSTRUIR LA INFRAESTRUCTURA CARRETERA ESTATAL.
 UE: 001-CAMINOS Y AEROPISTAS DE OAXACA (PROYECTOS DE INFRAESTRUCTURA VIAL)

MATRIZ DE INDICADORES PARA RESULTADOS:

COMPONENTE: 696-CARRETERA ALIMENTADORA INTERVENIDA
 ACTIVIDAD: 1346-REHABILITAR CARRETERA ALIMENTADORA

ESTRUCTURA PROGRAMÁTICA							
PROGRAMA		SUBPROGRAMA		PROYECTO		OBRA/ACTIVIDAD	
108-INFRAESTRUCTURA VIAL EN EL ESTADO DE OAXACA		03-INTERVENCIÓN A CARRETERAS ALIMENTADORAS		033-REHABILITACIÓN DE CARRETERAS ALIMENTADORAS EN EL MUNICIPIO DE HEROICA CIUDAD DE JUCHITÁN DE ZARAGOZA		001-REHABILITACIÓN DE LA CARRETERA E.C.I. PERIFÉRICO PLAYA VICENTE) - PLAYA SAN VICENTE DEL KM. 0+000 AL KM. 0+600, SUBTRAMO DEL KM. 0+400 AL KM. 2+400	
POBLACIÓN O ÁREA DE ENFOQUE POTENCIAL		ATRIBUTO DE LA POBLACIÓN O ÁREA DE ENFOQUE:		INFRAESTRUCTURA VIAL EN EL ESTADO DE OAXACA		HOMBRES:	0
						MUJERES:	0
						TOTAL:	25000
PRESUPUESTO ANUAL							
Aprobado	Ampliación	Reducción	Modificado	EJERCIDO T1	EJERCIDO T2	EJERCIDO T3	EJERCIDO T4
0.00	8,616,531.97	279,444.23	8,337,087.74	0.00	0.00	0.00	6,668,754.09
				TOTAL EJERCIDO AL TRIMESTRE VIGENTE			
				6,668,754.09			
PRESUPUESTO TRIMESTRAL DE LA ACTIVIDAD							
Aprobado	Modificado	Comprometido	Devengado	Ejercido	% de Ejercido Vs. Modificado		
0.00	8,337,087.74	8,337,087.74	6,668,754.09	6,668,754.09	79.99		
DATOS DEL INDICADOR							
Nombre :		PORCENTAJE DE KILÓMETROS LINEALES DE CARRETERAS ALIMENTADORAS REHABILITADAS		Número de indicador :		2747	
Definición :		MIDE EL PORCENTAJE DE KILÓMETROS LINEALES DE CARRETERAS ALIMENTADORAS REHABILITADAS, RESPECTO AL TOTAL DE CARRETERAS ALIMENTADORAS					
Método de Cálculo :		(KILÓMETROS LINEALES DE CARRETERAS ALIMENTADORAS REHABILITADAS/ KILÓMETROS LINEALES DE CARRETERAS ALIMENTADORAS TOTALES)*100					
Tipo	Dimensión	Frecuencia de Medición	Forma de cálculo del indicador	Tipo de Valor	Sentido Esperado		
GESTIÓN	EFICACIA	TRIMESTRAL	PORCENTAJE	FLUJO	ASCENDENTE		
MEDIOS DE VERIFICACIÓN / FUENTE INFORMACIÓN							
REPORTES DE AVANCES DE GESTION_DEPARTAMENTO DE SEGUIMIENTO Y EVALUACION A PROGRAMAS_INFORMACIÓN QUE SE ENCUENTRA DISPONIBLE EN: HTTPS://WWW.OAXACA.GOB.MX/CAO/AVANCE-DE-GESTION/_TRIMESTRAL				LA PANDEMIA PROVOCADA POR EL SARS-COV-2, COVID19 SE ENCUENTRA CONTROLADA Y LAS CONDICIONES LABORALES Y ECONÓMICAS SON FAVORABLES; DESASTRES NATURALES INEXISTENTES EN LA ZONA DE TRABAJO, LAS COMUNIDADES PERMITEN EL ACCESO A LA CARRETERA ALIMENTADORA A SER REHABILITADA Y EXISTE PRESUPUESTO DISPONIBLE PARA LA EJECUCIÓN DE LA OBRA.			
DATOS DE LA META							
Definición de la variable Meta:		1 - KILÓMETROS LINEALES DE CARRETERAS ALIMENTADORAS REHABILITADAS					
Unidad de medida:		34 - KILÓMETRO LINEAL					
LÍNEA BASE				VALOR PROGRAMADO ANUAL			
AÑO	VALOR	0.00		AÑO	2021	VALOR	2.00
AVANCE TRIMESTRAL OBRA/ACTIVIDAD							
METAS	1er.TRIMESTRE	2o.TRIMESTRE	3er.TRIMESTRE	4o.TRIMESTRE	CUMPLIMIENTO DE METAS		
PROGRAMACIÓN INICIAL	0.00	0.00	0.50	1.40	T1+T2-T3+T4		2.00
PROGRAMACIÓN ACTUALIZADA	0.00	0.00	0.50	1.40	T1+T2+T3+T4		2.00
METAS ALCANZADAS	0.00	0.00	0.00	1.70	T1+T2-T3+T4		1.70
PORCENTAJE ALCANZADO TRIMESTRAL	0.00	0.00	0.00	121.43	PORCENTAJE ALCANZADO ANUAL		85.00

PORCENTAJE DE CUMPLIMIENTO ALCANZADO EN EL TRIMESTRE: 121.43 %

JEFE ADMINISTRATIVO
 C.P. CARLOS RODRÍGUEZ VALA
 DIRECTOR ADMINISTRATIVO

TITULAR DE LA DEPENDENCIA/ENTIDAD
 ING. DAVID MIGUEL MAYREN CARRASCO
 DIRECTOR GENERAL

**REPORTE DE AVANCE DE GESTIÓN
UR 501 - CAMINOS Y AEROPISTAS DE OAXACA
CUARTO TRIMESTRE 2021**



UE: 001-CAMINOS Y AEROPISTAS DE OAXACA (PROYECTOS DE INFRAESTRUCTURA VIAL)

ESTRUCTURA PROGRAMÁTICA							
PROGRAMA		SUBPROGRAMA		PROYECTO		OBRA/ACTIVIDAD	
108-INFRAESTRUCTURA VIAL EN EL ESTADO DE OAXACA		03-INTERVENCIÓN A CARRETERAS ALIMENTADORAS		034-REHABILITACION DE CARRETERA ALIMENTADORAS EN EL MUNICIPIO DE SAN FRANCISCO DIXHUATÁN		001-REHABILITACION DE LA CARRETERA SAN FRANCISCO DIXHUATAN - CERRO GRANDE DEL KM. 0+000 AL KM. 10+500 EN T.P.	
POBLACIÓN O ÁREA DE ENFOQUE POTENCIAL	ATRIBUTO DE LA POBLACIÓN O ÁREA DE ENFOQUE:	INFRAESTRUCTURA VIAL EN EL ESTADO DE OAXACA	HOMBRES:	0	MUJERES:	0	TOTAL: 25060
PRESUPUESTO ANUAL							
Aprobado	Ampliación	Reducción	Modificado	EJERCIDO T1	EJERCIDO T2	EJERCIDO T3	EJERCIDO T4
0.00	9,998,196.23	301,124.71	9,698,071.52	0.00	0.00	0.00	7,324,520.36
				TOTAL EJERCIDO AL TRIMESTRE VIGENTE 7,324,520.36			
PRESUPUESTO TRIMESTRAL DE LA ACTIVIDAD							
Aprobado		Modificado		Comprometido		Devengado	Ejercido
0.00		9,698,071.52		9,698,071.52		7,324,520.36	75.53
DATOS DEL INDICADOR							
Nombre: PORCENTAJE DE KILÓMETROS LINEALES DE CARRETERAS ALIMENTADORAS REHABILITADAS				Número de indicador: 2747			
Definición: MIDE EL PORCENTAJE DE KILÓMETROS LINEALES DE CARRETERAS ALIMENTADORAS REHABILITADAS, RESPECTO AL TOTAL DE CARRETERAS ALIMENTADORAS							
Método de Cálculo: (KILÓMETROS LINEALES DE CARRETERAS ALIMENTADORAS REHABILITADAS/ KILÓMETROS LINEALES DE CARRETERAS ALIMENTADORAS TOTALES)*100							
Tipo	Dimensión	Frecuencia de Medición	Forma de cálculo del indicador		Tipo de Valor	Sentido Esperado	
GESTIÓN	EFICACIA	TRIMESTRAL	PORCENTAJE		FLUJO	ASCENDENTE	
MEDIOS DE VERIFICACIÓN / FUENTE INFORMACIÓN				SUPUESTO			
REPORTES DE AVANCES DE GESTION_DEPARTAMENTO DE SEGUIMIENTO Y EVALUACION A PROGRAMAS_INFORMACIÓN QUE SE ENCUENTRA DISPONIBLE EN: HTTPS://WWW.OAXACA.GOB.MX/CAO/AVANCE-DE-GESTION/_TRIMESTRAL				LA PANDEMIA PROVOCADA POR EL SARS-COV-2, COVID19 SE ENCUENTRA CONTROLADA Y LAS CONDICIONES LABORALES Y ECONÓMICAS SON FAVORABLES; DESASTRES NATURALES INEXISTENTES EN LA ZONA DE TRABAJO, LAS COMUNIDADES PERMITEN EL ACCESO A LA CARRETERA ALIMENTADORA A SER REHABILITADA Y EXISTE PRESUPUESTO DISPONIBLE PARA LA EJECUCIÓN DE LA OBRA.			
DATOS DE LA META							
Definición de la variable Meta: 1 - KILÓMETROS LINEALES DE CARRETERAS ALIMENTADORAS REHABILITADAS							
Unidad de medida: 34 - KILÓMETRO LINEAL							
LÍNEA BASE				VALOR PROGRAMADO ANUAL			
AÑO	VALOR		0.00	AÑO	VALOR		4.18
2021				2021			
AVANCE TRIMESTRAL OBRA/ACTIVIDAD							
METAS	1er.TRIMESTRE	2o.TRIMESTRE	3er.TRIMESTRE	4o.TRIMESTRE	CUMPLIMIENTO DE METAS		
PROGRAMACIÓN INICIAL	0.00	0.00	1.25	2.93	T1+T2+T3+T4		4.18
PROGRAMACIÓN ACTUALIZADA	0.00	0.00	1.25	2.93	T1+T2+T3+T4		4.18
METAS ALCANZADAS	0.00	0.00	0.00	1.88	T1+T2+T3+T4		1.88
PORCENTAJE ALCANZADO TRIMESTRAL	0.00	0.00	0.00	64.25	PORCENTAJE ALCANZADO ANUAL		44.98

PORCENTAJE DE CUMPLIMIENTO ALCANZADO EN EL TRIMESTRE: 64.25 %

JEFE ADMINISTRATIVO
C.P. CARLOS RUIZ AYALA
DIRECTOR ADMINISTRATIVO

TITULAR DE LA DEPENDENCIA/ENTIDAD
ING. DAVID MIGUEL MAYRÉN CARRASCO
DIRECTOR ADMINISTRATIVO

REPORTE DE AVANCE DE GESTIÓN UR 501 - CAMINOS Y AEROPISTAS DE OAXACA CUARTO TRIMESTRE 2021



UE: 001-CAMINOS Y AEROPISTAS DE OAXACA (PROYECTOS DE INFRAESTRUCTURA VIAL)

ESTRUCTURA PROGRAMÁTICA								
PROGRAMA		SUBPROGRAMA		PROYECTO		OBRA/ACTIVIDAD		
103-INFRAESTRUCTURA VIAL EN EL ESTADO DE OAXACA		03-INTERVENCIÓN A CARRETERAS ALIMENTADORAS		037-REHABILITACIÓN DE CARRETERAS ALIMENTADORAS EN EL MUNICIPIO DE SAN LORENZO TEXMELUCAN		001-REHABILITACIÓN DE LA CARRETERA ECT OAXACA - SOLA DE VEGA - NACHIHUI - SANTA MARIA SOLA - SAN LORENZO TEXMELUCAN - SANTO DOMINGO TEJOMULCO - SAN JACINTO TLACOTEPEC - SANTA CRUZ ZENZONTEPEC, DEL KM 0+000 AL KM 95+000, SUBTRAMO SAN LORENZO TEXMELUCAN - SANTO DOMINGO TEJOMULCO DEL KM 33+000 AL KM. 35+500, DEL KM. 37+500 AL KM 38+200 Y DEL KM. 51+500 AL KM. 51+700, EN TRAMOS PARCIALES.		
POBLACIÓN O ÁREA DE ENFOQUE POTENCIAL		ATRIBUTO DE LA POBLACIÓN O ÁREA DE ENFOQUE:		INFRAESTRUCTURA VIAL EN EL ESTADO DE OAXACA		HOMBRES:	0	
						MUJERES:	0	
						TOTAL:	25060	
PRESUPUESTO ANUAL								
Aprobado		Ampliación		Reducción		Modificado		
0.00		10,000,000.00		500,131.16		9,499,868.84		
				EJERCIDO T1		EJERCIDO T2		
				0.00		0.00		
				EJERCIDO T3		EJERCIDO T4		
				0.00		4,745,167.53		
				TOTAL EJERCIDO AL TRIMESTRE VIGENTE				4,745,167.53
PRESUPUESTO TRIMESTRAL DE LA ACTIVIDAD								
Aprobado		Modificado		Comprometido		Ejercido		
0.00		9,499,868.84		9,499,868.84		4,745,167.53		
						% de Ejercido Vs. Modificado		
						49.95		
DATOS DEL INDICADOR								
Nombre: PORCENTAJE DE KILÓMETROS LINEALES DE CARRETERAS ALIMENTADORAS REHABILITADAS				Número de indicador: 2747				
Definición: MIDE EL PORCENTAJE DE KILÓMETROS LINEALES DE CARRETERAS ALIMENTADORAS REHABILITADAS, RESPECTO AL TOTAL DE CARRETERAS ALIMENTADORAS								
Método de Cálculo: (KILÓMETROS LINEALES DE CARRETERAS ALIMENTADORAS REHABILITADAS/ KILÓMETROS LINEALES DE CARRETERAS ALIMENTADORAS TOTALES)*100								
Tipo		Dimensión		Frecuencia de Medición		Forma de cálculo del indicador		
GESTIÓN		EFICACIA		TRIMESTRAL		PORCENTAJE		
						Tipo de Valor		
						FLUJO		
						Sentido Esperado		
						ASCENDENTE		
MEDIOS DE VERIFICACIÓN / FUENTE INFORMACIÓN				SUPUESTO				
REPORTES DE AVANCES DE GESTION_ DEPARTAMENTO DE SEGUIMIENTO Y EVALUACION A PROGRAMAS_ INFORMACIÓN QUE SE ENCUENTRA DISPONIBLE EN: HTTPS://WWW.OAXACA.GOB.MX/CAO/AVANCE-DE-GESTION/_TRIMESTRAL				LA PANDEMIA PROVOCADA POR EL SARS-COV-2, COVID19 SE ENCUENTRA CONTROLADA Y LAS CONDICIONES LABORALES Y ECONÓMICAS SON FAVORABLES; DESASTRES NATURALES INEXISTENTES EN LA ZONA DE TRABAJO, LAS COMUNIDADES PERMITEN EL ACCESO A LA CARRETERA ALIMENTADORA A SER REHABILITADA Y EXISTE PRESUPUESTO DISPONIBLE PARA LA EJECUCIÓN DE LA OBRA.				
DATOS DE LA META								
Definición de la variable Meta: 1 - KILÓMETROS LINEALES DE CARRETERAS ALIMENTADORAS REHABILITADAS				VALOR PROGRAMADO ANUAL				
Unidad de medida: 34 - KILÓMETRO LINEAL								
LÍNEA BASE				VALOR PROGRAMADO ANUAL				
AÑO		VALOR		AÑO		VALOR		
2021		0.00		2021		3.00		
AVANCE TRIMESTRAL OBRA/ACTIVIDAD								
METAS		1er.TRIMESTRE		2o.TRIMESTRE		3er.TRIMESTRE		
PROGRAMACIÓN INICIAL		0.00		0.00		0.00		
PROGRAMACIÓN ACTUALIZADA		0.00		0.00		0.00		
METAS ALCANZADAS		0.00		0.00		0.00		
PORCENTAJE ALCANZADO TRIMESTRAL		0.00		0.00		0.00		
						4o.TRIMESTRE		
						3.00		
						3.00		
						0.21		
						7.00		
						CUMPLIMIENTO DE METAS		
						T1+T2+T3+T4		
						3.00		
						T1+T2+T3+T4		
						3.00		
						T1+T2+T3+T4		
						0.21		
						PORCENTAJE ALCANZADO ANUAL		
						7.00		

PORCENTAJE DE CUMPLIMIENTO ALCANZADO EN EL TRIMESTRE: 7.00 %

JEFE ADMINISTRATIVO
C.P. CARLOS RUEDA AYALA
DIRECTOR ADMINISTRATIVO

TITULAR DE LA DEPENDENCIA/ENTIDAD
ING. DAVID MIGUEL MAYRÉN CARRASCO
DIRECTOR GENERAL

**REPORTE DE AVANCE DE GESTIÓN
UR 501 - CAMINOS Y AEROPISTAS DE OAXACA
CUARTO TRIMESTRE 2021**



UE: 001-CAMINOS Y AEROPISTAS DE OAXACA (PROYECTOS DE INFRAESTRUCTURA VIAL)

ESTRUCTURA PROGRAMÁTICA							
PROGRAMA		SUBPROGRAMA		PROYECTO		OBRA/ACTIVIDAD	
106-INFRAESTRUCTURA VIAL EN EL ESTADO DE OAXACA		03-INTERVENCIÓN A CARRETERAS ALIMENTADORAS		035-REHABILITACIÓN DE CARRETERAS ALIMENTADORAS EN EL MUNICIPIO DE SAN JERONIMO TLACOCHAHUAYA		001-REHABILITACION DE LA CARRETERA E.C. (OAXACA - TEHUANTEPEC) SAN JERONIMO TLACOCHAHUAYA DEL KM. 0+000 AL KM. 2+000	
POBLACIÓN O ÁREA DE ENFOQUE POTENCIAL	ATRIBUTO DE LA POBLACIÓN O ÁREA DE ENFOQUE:	INFRAESTRUCTURA VIAL EN EL ESTADO DE OAXACA		HOMBRES:	0	MUJERES:	0
TOTAL:							25060
PRESUPUESTO ANUAL							
Aprobado	Ampliación	Reducción	Modificado	EJERCIDO T1	EJERCIDO T2	EJERCIDO T3	EJERCIDO T4
0.00	3,048,889.67	0.00	3,048,889.67	0.00	0.00	0.00	878,998.76
TOTAL EJERCIDO AL TRIMESTRE VIGENTE							878,998.76
PRESUPUESTO TRIMESTRAL DE LA ACTIVIDAD							
Aprobado		Modificado		Comprometido		Devengado	
0.00		3,048,889.67		3,047,534.66		878,998.76	
Ejercido							
878,998.76							
% de Ejercido Vs. Modificado							
28.83							
DATOS DEL INDICADOR							
Nombre: PORCENTAJE DE KILÓMETROS LINEALES DE CARRETERAS ALIMENTADORAS REHABILITADAS				Número de indicador: 2747			
Definición: MIDE EL PORCENTAJE DE KILÓMETROS LINEALES DE CARRETERAS ALIMENTADORAS REHABILITADAS, RESPECTO AL TOTAL DE CARRETERAS ALIMENTADORAS							
Método de Cálculo: (KILÓMETROS LINEALES DE CARRETERAS ALIMENTADORAS REHABILITADAS/ KILÓMETROS LINEALES DE CARRETERAS ALIMENTADORAS TOTALES)*100							
Tipo	Dimensión	Frecuencia de Medición	Forma de cálculo del indicador	Tipo de Valor	Sentido Esperado		
GESTIÓN	EFICACIA	TRIMESTRAL	PORCENTAJE	FLUJO	ASCENDENTE		
MEDIOS DE VERIFICACIÓN / FUENTE INFORMACIÓN				SUPUESTO			
REPORTES DE AVANCES DE GESTION_DEPARTAMENTO DE SEGUIMIENTO Y EVALUACION A PROGRAMAS_INFORMACIÓN QUE SE ENCUENTRA DISPONIBLE EN: HTTPS://WWW.OAXACA.GOB.MX/CAOI/AVANCE-DE-GESTION/_TRIMESTRAL				LA PANDEMIA PROVOCADA POR EL SARS-COV-2 COVID19 SE ENCUENTRA CONTROLADA Y LAS CONDICIONES LABORALES Y ECONÓMICAS SON FAVORABLES; DESASTRES NATURALES INEXISTENTES EN LA ZONA DE TRABAJO, LAS COMUNIDADES PERMITEN EL ACCESO A LA CARRETERA ALIMENTADORA A SER REHABILITADA Y EXISTE PRESUPUESTO DISPONIBLE PARA LA EJECUCIÓN DE LA OBRA.			
DATOS DE LA META							
Definición de la variable Meta: 1 - KILÓMETROS LINEALES DE CARRETERAS ALIMENTADORAS REHABILITADAS							
Unidad de medida: 34 - KILÓMETRO LINEAL							
LÍNEA BASE				VALOR PROGRAMADO ANUAL			
AÑO	VALOR	AÑO	2021	VALOR	2.00		
	0.00						
AVANCE TRIMESTRAL OBRA/ACTIVIDAD							
METAS	1er.TRIMESTRE	2o.TRIMESTRE	3er.TRIMESTRE	4o.TRIMESTRE	CUMPLIMIENTO DE METAS		
PROGRAMACIÓN INICIAL	0.00	0.00	0.00	2.00	T1+T2+T3+T4		2.00
PROGRAMACIÓN ACTUALIZADA	0.00	0.00	0.00	2.00	T1+T2+T3+T4		2.00
METAS ALCANZADAS	0.00	0.00	0.00	0.06	T1+T2+T3+T4		0.06
PORCENTAJE ALCANZADO TRIMESTRAL	0.00	0.00	0.00	3.00	PORCENTAJE ALCANZADO ANUAL		3.00

PORCENTAJE DE CUMPLIMIENTO ALCANZADO EN EL TRIMESTRE: 3.00 %

JEFE ADMINISTRATIVO
C.P. CARLOS RODRÍGUEZ AYALA
DIRECTOR ADMINISTRATIVO

TITULAR DE LA DEPENDENCIA ENTIDAD
ING. DAVID MIGUEL MAYRÉN CARRASCO
DIRECTOR GENERAL

REPORTE DE AVANCE DE GESTIÓN

UR 501 - CAMINOS Y AEROPISTAS DE OAXACA

CUARTO TRIMESTRE 2021



ALINEACIÓN PED:

ESTRATEGIA: 02-INCREMENTAR Y MANTENER EN BUENAS CONDICIONES FÍSICAS LA RED DE CARRETERAS Y CAMINOS EXISTENTES EN OAXACA PARA MEJORAR LA CONECTIVIDAD MUNICIPAL, REGIONAL, INTERESTATAL Y NACIONAL
 LÍNEAS DE ACCIÓN: 03-REESTRUCTURAR EL PROGRAMA DE MÓDULOS DE MAQUINARIA MICRORREGIONALES PARA LA ATENCIÓN DE LOS CAMINOS RURALES Y BRECHAS.
 UE: 001-CAMINOS Y AEROPISTAS DE OAXACA (PROYECTOS DE INFRAESTRUCTURA VIAL)

MATRIZ DE INDICADORES PARA RESULTADOS:

COMPONENTE: 845-MAQUINARIA Y EQUIPO ADQUIRIDO
 ACTIVIDAD: 2311-ADQUIRIR VEHÍCULO

ESTRUCTURA PROGRAMÁTICA										
PROGRAMA		SUBPROGRAMA		PROYECTO			OBRA/ACTIVIDAD			
109-INFRAESTRUCTURA VIAL EN EL ESTADO DE OAXACA		05-ADQUISICIÓN DE MAQUINARIA Y EQUIPO		005-MAQUINARIA PARA SAN VICENTE COATLAN (UN CAMION VOLTEO)			001-ADQUISICIÓN DE 01 CAMIÓN VOLTEO			
POBLACIÓN O ÁREA DE ENFOQUE POTENCIAL		ATRIBUTO DE LA POBLACIÓN O ÁREA DE ENFOQUE:		INFRAESTRUCTURA VIAL EN EL ESTADO DE OAXACA		HOMBRES:	0	MUJERES:	0	TOTAL: 25060
PRESUPUESTO ANUAL										
Aprobado	Ampliación	Reducción	Modificado	EJERCIDO T1		EJERCIDO T2		EJERCIDO T3		EJERCIDO T4
0.00	1,760,811.87	0.00	1,760,811.87	0.00		0.00		0.00		0.00
TOTAL EJERCIDO AL TRIMESTRE VIGENTE										0.00
PRESUPUESTO TRIMESTRAL DE LA ACTIVIDAD										
Aprobado		Modificado		Comprometido		Devengado		Ejercido		% de Ejercido Vs. Modificado
0.00		1,760,811.87		1,760,811.87		0.00		0.00		0.00
DATOS DEL INDICADOR										
Nombre: PORCENTAJE DE VEHÍCULOS ADQUIRIDOS				Número de indicador: 2777						
Definición: CONTABILIZA EL PORCENTAJE DE VEHÍCULOS ADQUIRIDOS, RESPECTO A LOS PROGRAMADOS										
Método de Cálculo: (NÚMERO DE VEHÍCULOS ADQUIRIDOS/NÚMERO DE VEHÍCULOS PROGRAMADOS A ADQUIRIR)*100										
Tipo	Dimensión	Frecuencia de Medición	Forma de cálculo del indicador	Tipo de Valor	Sentido Esperado					
GESTIÓN	EFICACIA	TRIMESTRAL	PORCENTAJE	FLUJO	ASCENDENTE					
MEDIOS DE VERIFICACIÓN / FUENTE INFORMACIÓN					SUPUESTO					
DATOS DE LA META										
Definición de la variable Meta:		1 - NÚMERO DE VEHÍCULOS ADQUIRIDOS								
Unidad de medida:		25 - NÚMERO								
LÍNEA BASE					VALOR PROGRAMADO ANUAL					
AÑO	VALOR			0.00	AÑO	VALOR			1.00	
AVANCE TRIMESTRAL OBRA/ACTIVIDAD										
METAS	1er.TRIMESTRE		2o.TRIMESTRE		3er.TRIMESTRE		4o.TRIMESTRE		CUMPLIMIENTO DE METAS	
PROGRAMACIÓN INICIAL	0.00	0.00	0.00	0.00	0.00	0.00	1.00	T1+T2+T3+T4	1.00	
PROGRAMACIÓN ACTUALIZADA	0.00	0.00	0.00	0.00	0.00	0.00	1.00	T1+T2+T3+T4	1.00	
METAS ALCANZADAS	0.00	0.00	0.00	0.00	0.00	0.00	0.00	T1+T2+T3+T4	0.00	
PORCENTAJE ALCANZADO TRIMESTRAL	0.00	0.00	0.00	0.00	0.00	0.00	0.00	PORCENTAJE ALCANZADO ANUAL	0.00	

PORCENTAJE DE CUMPLIMIENTO ALCANZADO EN EL TRIMESTRE: 0.00 %

JEFE ADMINISTRATIVO
 C.P. CARLOS RUEDA AYALA
 DIRECTOR ADMINISTRATIVO

TITULAR DE LA DEPENDENCIA/ENTIDAD
 ING. DAVID MIGUEL MAYRÉN CARRASCO
 DIRECTOR GENERAL

REPORTE DE AVANCE DE GESTIÓN

UR 501 - CAMINOS Y AEROPISTAS DE OAXACA

CUARTO TRIMESTRE 2021



Gobierno del Estado

ALINEACIÓN PED:

EJE: 05-OAXACA SUSTENTABLE
TEMA: 05-ORDENAMIENTO TERRITORIAL
OBJETIVO: 02-IMPULSAR UN SISTEMA DE ASENTAMIENTOS HUMANOS SUSTENTABLES EN LAS ÁREAS URBANAS Y RURALES DE OAXACA, CON INFRAESTRUCTURA DE CALIDAD Y EQUILIBRIO AMBIENTAL.
ESTRATEGIA: 01-IMPULSAR LA COMPETITIVIDAD ECONÓMICA TERRITORIAL DEL ESTADO, DE ACUERDO CON LA VOCACIÓN DE CADA REGIÓN Y EN ARMONÍA CON EL AMBIENTE.
LÍNEAS DE ACCIÓN: 01-IMPULSAR LA URBANIZACIÓN DE LOS CENTROS RURALES DE POBLACIÓN CON POTENCIALES PRODUCTIVOS QUE IMPULSEN LA COMPETITIVIDAD Y EL DESARROLLO SUSTENTABLE.
UE: 001-CAMINOS Y AEROPISTAS DE OAXACA (PROYECTOS DE INFRAESTRUCTURA VIAL)

MATRIZ DE INDICADORES PARA RESULTADOS:

FIN: CONTRIBUIR A UN SISTEMA DE ASENTAMIENTOS HUMANOS SUSTENTABLES EN LAS ÁREAS URBANAS Y RURALES DE OAXACA
PROPÓSITO: LOS CENTROS URBANOS DE POBLACIÓN DEL ESTADO DE OAXACA CUENTAN CON UN ENTORNO Y MOVILIDAD URBANA MEJORADOS.
COMPONENTE: 250-OBRA DE URBANIZACIÓN REALIZADA
ACTIVIDAD: 1816-REHABILITAR, MANTENER, MEJORAR OBRA DE URBANIZACIÓN

ESTRUCTURA PROGRAMÁTICA							
PROGRAMA		SUBPROGRAMA		PROYECTO		OBRA/ACTIVIDAD	
122-MEJORAMIENTO URBANO DE LOS CENTROS DE POBLACIÓN		02-REALIZACIÓN DE OBRAS DE URBANIZACIÓN		001-REHABILITACIÓN DE CALLES CON CONCRETO ASFÁLTICO EN EL MUNICIPIO DE SANTIAGO LLANO GRANDE		001-REHABILITACIÓN DE CALLES CON CONCRETO ASFÁLTICO EN: GUILLERMO PRIETO DEL KM. 0+000 AL KM. 0+200, AGUSTIN DE ITURBIDE DEL KM. 0+000 AL KM. 0+750, LEONA VICARIO DEL KM. 0+000 AL KM. 0+350 Y BENITO JUÁREZ DEL KM. 0+000 AL KM. 0+450 EN LA LOCALIDAD DE SANTIAGO LLANO GRANDE	
POBLACIÓN O ÁREA DE ENFOQUE POTENCIAL	ATRIBUTO DE LA POBLACIÓN O ÁREA DE ENFOQUE:	CENTRO DE POBLACIÓN EN EL ESTADO DE OAXACA	HOMBRES:	0	MUJERES:	0	TOTAL: 570

PRESUPUESTO ANUAL							
Aprobado	Ampliación	Reducción	Modificado	EJERCIDO T1	EJERCIDO T2	EJERCIDO T3	EJERCIDO T4
0.00	3,730,121.83	0.00	3,730,121.83	0.00	0.00	0.00	1,197,883.47
TOTAL EJERCIDO AL TRIMESTRE VIGENTE							1,197,883.47

PRESUPUESTO TRIMESTRAL DE LA ACTIVIDAD					
Aprobado	Modificado	Comprometido	Devengado	Ejercido	% de Ejercido Vs. Modificado
0.00	3,730,121.83	3,728,508.94	1,197,883.47	1,197,883.47	32.11

DATOS DEL INDICADOR							
Nombre:	PORCENTAJE DE METROS CUADRADOS DE CALLE REHABILITADA			Número de indicador:	2360		
Definición:	MIDE EL PORCENTAJE DE METROS CUADRADOS DE CALLE REHABILITADA RESPECTO AL PROGRAMADO						
Método de Cálculo:	(METROS CUADRADOS DE CALLE REHABILITADA/METROS CUADRADOS DE CALLE A REHABILITAR PROGRAMADOS EN EL BANCO DE PROYECTOS DE INVERSIÓN)*100						
Tipo	Dimensión	Frecuencia de Medición	Forma de cálculo del indicador	Tipo de Valor	Sentido Esperado		
GESTIÓN	EFICACIA	TRIMESTRAL	PORCENTAJE	FLUJO	ASCENDENTE		
MEDIOS DE VERIFICACIÓN / FUENTE INFORMACIÓN				SUPUESTO			
NO APLICA				ESTA UNIDAD EJECUTORA DE GASTO, NO GENERA UN PRODUCTO INSTITUCIONAL ALINEADO A ESTA ACTIVIDAD POR LO QUE EN EL EJERCICIO NO SE DESTINARÁ RECURSO			

DATOS DE LA META	
Definición de la variable Meta:	1 - METROS CUADRADOS DE CALLE REHABILITADA
Unidad de medida:	15 - METRO CUADRADO

LÍNEA BASE				VALOR PROGRAMADO ANUAL			
AÑO	2019	VALOR	0.00	AÑO	2021	VALOR	12,425.00
AVANCE TRIMESTRAL OBRA/ACTIVIDAD							
METAS	1er.TRIMESTRE	2o.TRIMESTRE	3er.TRIMESTRE	4o.TRIMESTRE	CUMPLIMIENTO DE METAS		
PROGRAMACIÓN INICIAL	0.00	0.00	0.00	12,425.00	T1+T2+T3+T4 12,425.00		
PROGRAMACIÓN ACTUALIZADA	0.00	0.00	0.00	12,425.00	T1+T2+T3+T4 12,425.00		
METAS ALCANZADAS	0.00	0.00	0.00	2,609.25	T1+T2+T3+T4 2,609.25		
PORCENTAJE ALCANZADO TRIMESTRAL	0.00	0.00	0.00	21.00	PORCENTAJE ALCANZADO ANUAL 21.00		

PORCENTAJE DE CUMPLIMIENTO ALCANZADO EN EL TRIMESTRE: 21.00 %

JEFE ADMINISTRATIVO
 C.P. CARLOS RUEDA AYALA
 DIRECTOR ADMINISTRATIVO

TITULAR DE LA DEPENDENCIA/ENTIDAD
 ING. DAVID MIGUEL MAYREN CARRASCO
 DIRECTOR GENERAL

REPORTE DE AVANCE DE GESTIÓN UR 501 - CAMINOS Y AEROPISTAS DE OAXACA CUARTO TRIMESTRE 2021



ALINEACIÓN PED:

ESTRATEGIA: 01-IMPULSAR LA COMPETITIVIDAD ECONÓMICA TERRITORIAL DEL ESTADO, DE ACUERDO CON LA VOCACIÓN DE CADA REGIÓN Y EN ARMONÍA CON EL AMBIENTE.
LÍNEAS DE ACCIÓN: 01-IMPULSAR LA URBANIZACIÓN DE LOS CENTROS RURALES DE POBLACIÓN CON POTENCIALES PRODUCTIVOS QUE IMPULSEN LA COMPETITIVIDAD Y EL DESARROLLO SUSTENTABLE.
UE: 001-CAMINOS Y AEROPISTAS DE OAXACA (PROYECTOS DE INFRAESTRUCTURA VIAL)

MATRIZ DE INDICADORES PARA RESULTADOS:

COMPONENTE: 250-OBRA DE URBANIZACIÓN REALIZADA
ACTIVIDAD: 1817-CONSTRUIR OBRA DE URBANIZACIÓN

PROGRAMA				SUBPROGRAMA		PROYECTO		OBRA/ACTIVIDAD			
122-MEJORAMIENTO URBANO DE LOS CENTROS DE POBLACIÓN				02-REALIZACIÓN DE OBRAS DE URBANIZACIÓN		002-CONSTRUCCIÓN DE PAVIMENTO CON CONCRETO HIDRÁULICO EN EL MUNICIPIO DE SANTIAGO YOLOMÉCALT		001-CONSTRUCCION DE PAVIMENTO CON CONCRETO HIDRÁULICO EN LAS CALLES VENUSTIANO CARRANZA Y AV. CENTENARIO EN LA LOCALIDAD DE SANTIAGO YOLOMÉCALT DEL KM. 0+000 AL KM. 0+227.54			
POBLACIÓN O ÁREA DE ENFOQUE POTENCIAL		ATRIBUTO DE LA POBLACIÓN O ÁREA DE ENFOQUE:		CENTRO DE POBLACIÓN EN EL ESTADO DE OAXACA		HOMBRES:	0	MUJERES:	0		
						TOTAL:		570			
PRESUPUESTO ANUAL											
Aprobado		Ampliación		Reducción		Modificado		EJERCIDO T4			
0.00		3,264,440.38		0.00		3,264,440.38		2,759,552.00			
						TOTAL EJERCIDO AL TRIMESTRE VIGENTE		2,759,552.00			
PRESUPUESTO TRIMESTRAL DE LA ACTIVIDAD											
Aprobado		Modificado		Comprometido		Devengado		Ejercido			
0.00		3,264,440.38		3,246,531.76		2,759,552.00		84.53			
								% de Ejercido Vs. Modificado			
DATOS DEL INDICADOR											
Nombre: PORCENTAJE DE METROS CUADRADOS DE CALLE CONSTRUIDAS				Número de indicador: 2363							
Definición: MIDE EL PORCENTAJE DE METROS CUADRADOS DE CALLE CONSTRUIDAS RESPECTO AL PROGRAMADO											
Método de Cálculo: (METROS CUADRADOS DE CALLE CONSTRUIDAS/ METROS CUADRADOS DE CALLE PROGRAMADAS A CONSTRUIR EN EL BANCO DE PROYECTOS DE INVERSIÓN)*100											
Tipo		Dimensión		Frecuencia de Medición		Forma de cálculo del Indicador		Tipo de Valor			
GESTIÓN		EFICACIA		TRIMESTRAL		PORCENTAJE		FLUJO			
MEDIOS DE VERIFICACIÓN / FUENTE INFORMACIÓN				SUPUESTO							
AVANCES DE GESTIÓN DEPARTAMENTO DE SEGUIMIENTO Y EVALUACIÓN A PROGRAMAS, SE ENCUENTRA DISPONIBLE EN: HTTPS://WWW.OAXACA.GOB.MX/CAOI/AVANCE-DE-GESTION/_TRIMESTRAL				DESASTRES NATURALES INEXISTENTES EN LA ZONA DE TRABAJO; LAS COMUNIDADES PERMITEN EL ACCESO; EXISTE PRESUPUESTO DISPONIBLE PARA EJECUCIÓN DE LA OBRA Y LA PANDEMIA OCASIONADA POR EL SARS-COVID-2, COVID 19 SE ENCUENTRA CONTROLADA							
DATOS DE LA META											
Definición de la variable Meta: 1 - METROS CUADRADOS DE CALLE CONSTRUIDAS											
Unidad de medida: 15 - METRO CUADRADO											
LÍNEA BASE					VALOR PROGRAMADO ANUAL						
AÑO		2019		VALOR		0.00		AÑO		2021	
								VALOR		1,592.78	
AVANCE TRIMESTRAL OBRA/ACTIVIDAD											
METAS		1er.TRIMESTRE		2o.TRIMESTRE		3er.TRIMESTRE		4o.TRIMESTRE		CUMPLIMIENTO DE METAS	
PROGRAMACIÓN INICIAL		0.00		0.00		0.00		1,592.78		T1+T2+T3+T4	
PROGRAMACIÓN ACTUALIZADA		0.00		0.00		0.00		1,592.78		T1+T2+T3+T4	
METAS ALCANZADAS		0.00		0.00		0.00		1,560.92		T1+T2+T3+T4	
PORCENTAJE ALCANZADO TRIMESTRAL		0.00		0.00		0.00		98.00		PORCENTAJE ALCANZADO ANUAL	
										98.00	

PORCENTAJE DE CUMPLIMIENTO ALCANZADO EN EL TRIMESTRE: 98.00 %

JEFE ADMINISTRATIVO
C. CARLOS RUIZ AYALA
DIRECTOR ADMINISTRATIVO

TITULAR DE LA DEPENDENCIA/ENTIDAD
ING. DAVID MIGUEL MAYRÉN CARRASCO
DIRECTOR GENERAL