



Dependencia Ejecutora: CAMINOS Y AEROPISTAS DE OAXACA
Fuente de Financiamiento: ASIGNACION ORDINARIA PARA INVERSION (AOPI)

Mes que Reporta:

SEPTIEMBRE

Fecha de Elaboración:

OCTUBRE

Nombre de la Obra	Oficio de Autorización	ID Obra	Unidad de Medida	Avance Físico			Avance Financiero							Estatus	
				Programado	Alcanzado	%	Aprobado	Modificado	Recaudado Ministrado	Comprometido	Devengado	Ejercido	Pagado		%
Totales															
MEJORAMIENTO DEL CAMINO RURAL TRAMO YUTECOSO DE CUAUHTEMOC-VILLA NUEVA DEL KM 0+000 AL KM 5+000	SF/SPIP/DPIP/AOPI/19 55/2018	13559	KILOMETROS	5.00	0.00	0%	400,000.00	400,000.00	0.00	400,000.00	0.00	0.00	0.00	0%	PROCESO
MEJORAMIENTO DE CAMINO RURAL TRAMO VILLA NUEVA A LAGUNA VERDE DEL KM 0+000 AL KM 9+000.	SF/SPIP/DPIP/AOPI/19 55/2018	13660	KILOMETROS	9.00	0.00	0%	720,000.00	720,000.00	0.00	720,000.00	0.00	0.00	0.00	0%	PROCESO
MEJORAMIENTO DEL CAMINO RURAL TRAMO SANTA LUCIA MONTE VERDE-LA UNION CHALCATONGO DEL KM 0+000 AL KM 12+000.	SF/SPIP/DPIP/AOPI/19 55/2018	13661	KILOMETROS	12.00	0.00	0%	960,000.00	960,000.00	0.00	960,000.00	0.00	0.00	0.00	0%	PROCESO
MEJORAMIENTO DE CAMINO RURAL TRAMO LA PAZ ITUNDUJIA - LA PAZ SANTA LUCIA MONTEVERDE DEL KM 0+000 AL KM 8+000	SF/SPIP/DPIP/AOPI/19 55/2018	13662	KILOMETROS	8.00	0.00	0%	640,000.00	640,000.00	0.00	640,000.00	0.00	0.00	0.00	0%	PROCESO
MEJORAMIENTO DEL CAMINO RURAL TRAMO LA PAZ-SANTA LUCIA MONTEVERDE A SANTA LUCIA MONTEVERDE DEL KM 0+000 AL KM 5+000	SF/SPIP/DPIP/AOPI/19 55/2018	13663	KILOMETROS	5.00	0.00	0%	400,000.00	400,000.00	0.00	400,000.00	0.00	0.00	0.00	0%	PROCESO
MEJORAMIENTO DE CAMINO RURAL TRAMO ATALAYA-EL ALACRAN DEL KM 0+000 AL KM 6+500.	SF/SPIP/DPIP/AOPI/19 56/2018	13664	KILOMETROS	6.50	0.00	0%	520,000.00	520,000.00	0.00	520,000.00	0.00	0.00	0.00	0%	PROCESO
MEJORAMIENTO DE CAMINO RURAL TRAMO EL ALACRAN-EL SABINO ENTRONQUE CARRETERA YOSONDUA DEL KM 0+000 AL KM 6+100.	SF/SPIP/DPIP/AOPI/19 56/2018	13665	KILOMETROS	6.10	0.00	0%	488,000.00	488,000.00	0.00	488,000.00	0.00	0.00	0.00	0%	PROCESO
MEJORAMIENTO DEL CAMINO RURAL TRAMO DESVIACION IMPERIO-PRIMAVERA DEL KM 0+000 AL KM 3+300	SF/SPIP/DPIP/AOPI/19 56/2018	13666	KILOMETROS	3.30	0.00	0%	264,000.00	264,000.00	0.00	264,000.00	0.00	0.00	0.00	0%	PROCESO
MEJORAMIENTO DEL CAMINO RURAL TRAMO IMPERIO-ATALAYA DEL KM 0+000 AL KM 7+200	SF/SPIP/DPIP/AOPI/19 56/2018	13667	KILOMETROS	7.20	0.00	0%	576,000.00	576,000.00	0.00	576,000.00	0.00	0.00	0.00	0%	PROCESO
MEJORAMIENTO DEL CAMINO RURAL TRAMO LA CASCADA-PRIMAVERA DEL KM 0+000 AL KM 7+000.	SF/SPIP/DPIP/AOPI/19 56/2018	13668	KILOMETROS	7.00	0.00	0%	560,000.00	560,000.00	0.00	560,000.00	0.00	0.00	0.00	0%	PROCESO
MEJORAMIENTO DEL CAMINO RURAL TRAMO LA UNION CHALCATONGO-IMPERIO DEL KM 0+000 AL KM 7+000.	SF/SPIP/DPIP/AOPI/19 56/2018	13669	KILOMETROS	7.00	0.00	0%	560,000.00	560,000.00	0.00	560,000.00	0.00	0.00	0.00	0%	PROCESO
MEJORAMIENTO DE CAMINO RURAL TRAMO SANTIAGO YOSONDUA-YERBASANTA DEL KM 0+000 AL KM 11+500	SF/SPIP/DPIP/AOPI/19 56/2018	13670	KILOMETROS	11.50	0.00	0%	920,000.00	920,000.00	0.00	920,000.00	0.00	0.00	0.00	0%	PROCESO
MEJORAMIENTO DEL CAMINO RURAL TRAMO YERBASANTA-YUNIÑE DEL KM 0+000 AL KM 5+700.	SF/SPIP/DPIP/AOPI/19 56/2018	13671	KILOMETROS	5.70	0.00	0%	456,000.00	456,000.00	0.00	456,000.00	0.00	0.00	0.00	0%	PROCESO
MEJORAMIENTO DEL CAMINO RURAL TRAMO BENITO JUAREZ-VICENTE GUERRERO DEL KM 0+000 AL KM 4+000.	SF/SPIP/DPIP/AOPI/19 56/2018	13672	KILOMETROS	4.00	0.00	0%	320,000.00	320,000.00	0.00	320,000.00	0.00	0.00	0.00	0%	PROCESO
MEJORAMIENTO DEL CAMINO RURAL TRAMO LIMITES SAN ESTEBAN ATATLAHUCA-MADERO E.C. (SAN MIGUEL EL GRANDE-BENITO JUAREZ) DEL KM 0+000 AL KM 3+300	SF/SPIP/DPIP/AOPI/19 56/2018	13673	KILOMETROS	3.30	0.00	0%	264,000.00	264,000.00	0.00	264,000.00	0.00	0.00	0.00	0%	PROCESO
MEJORAMIENTO DEL CAMINO RURAL TRAMO INDEPENDENCIA ATATLAHUCA-MORELOS SAN MIGUEL DEL KM 0+000 AL KM 8+200.	SF/SPIP/DPIP/AOPI/19 56/2018	13674	KILOMETROS	8.20	0.00	0%	656,000.00	656,000.00	0.00	656,000.00	0.00	0.00	0.00	0%	PROCESO
MEJORAMIENTO DEL CAMINO RURAL TRAMO IGNACIO ZARAGOZA-SAN JUAN DEL RIO-LIMITES SANTA CATERINA TAYATA DEL KM 0+000 AL KM 6+000.	SF/SPIP/DPIP/AOPI/19 56/2018	13675	KILOMETROS	6.00	0.00	0%	480,000.00	480,000.00	0.00	480,000.00	0.00	0.00	0.00	0%	PROCESO
MEJORAMIENTO DEL CAMINO RURAL TRAMO CHICABAYA-ENTRONQUE CARRETERA MAGDALENA PEÑASCO DEL KM 0+000 AL KM 3+800.	SF/SPIP/DPIP/AOPI/19 56/2018	13676	KILOMETROS	3.80	0.00	0%	304,000.00	304,000.00	0.00	304,000.00	0.00	0.00	0.00	0%	PROCESO
MEJORAMIENTO DEL CAMINO RURAL TRAMO ENTRONQUE CARRETERA MAGDALENA PEÑASCO-CORDONA SINI TI DEL KM 0+000 AL KM 2+600	SF/SPIP/DPIP/AOPI/19 56/2018	13677	KILOMETROS	2.60	0.00	0%	208,000.00	208,000.00	0.00	208,000.00	0.00	0.00	0.00	0%	PROCESO
MEJORAMIENTO DEL CAMINO RURAL TRAMO MAGDALENA PEÑASCO-SAN ISIDRO-SABINO DEL KM 0+000 AL KM 4+600.	SF/SPIP/DPIP/AOPI/19 56/2018	13678	KILOMETROS	4.60	0.00	0%	368,000.00	368,000.00	0.00	368,000.00	0.00	0.00	0.00	0%	PROCESO
MEJORAMIENTO DEL CAMINO RURAL TRAMO SABINO-PUEBLO VIEJO-YOSOCAHUA DEL KM 0+000 AL KM 5+900.	SF/SPIP/DPIP/AOPI/19 56/2018	13679	KILOMETROS	5.90	0.00	0%	472,000.00	472,000.00	0.00	472,000.00	0.00	0.00	0.00	0%	PROCESO

Dependencia Ejecutora: CAMINOS Y AEROPISTAS DE OAXACA Fuente de Financiamiento: ASIGNACION ORDINARIA PARA INVERSION (AOPI)	Mes que Reporta:
	SEPTIEMBRE
	Fecha de Elaboración:
	OCTUBRE

Nombre de la Obra	Oficio de Autorización	ID Obra	Unidad de Medida	Avance Físico			Avance Financiero							Estatus	
				Programado	Alcanzado	%	Aprobado	Modificado	Recaudado Ministrado	Comprometido	Devengado	Ejercido	Pagado		%
Totales															
MEJORAMIENTO DEL CAMINO RURAL TRAMO DESVIACION PAZ Y PROGRESO-CABALLO RUCIO-RAMAL ARRIBA DE ALAZAN DEL KM 0+000 AL KM 11+900	SF/SPIP/DPIP/AOPI/19 54/2018	13653	KILOMETROS	11.90	0.00	0%	952,000.00	952,000.00	0.00	952,000.00	0.00	0.00	0.00	0%	PROCESO
MEJORAMIENTO DEL CAMINO RURAL TRAMO GUADALUPE MIRAMAR-UNION SUSPIRO DEL KM 0+000 AL KM 4+100	SF/SPIP/DPIP/AOPI/19 54/2018	13654	KILOMETROS	4.10	0.00	0%	328,000.00	328,000.00	0.00	328,000.00	0.00	0.00	0.00	0%	PROCESO
MEJORAMIENTO DEL CAMINO RURAL TRAMO REYES LLANO GRANDE-PARAJE VIEJO DEL KM 0+000 AL KM 2+800	SF/SPIP/DPIP/AOPI/19 54/2018	13655	KILOMETROS	2.80	0.00	0%	224,000.00	224,000.00	0.00	224,000.00	0.00	0.00	0.00	0%	PROCESO
MEJORAMIENTO DEL CAMINO RURAL TRAMO SAN SEBASTIAN NICANANDUTA-SAN ANTONINO MONTEVERDE DEL KM 0+000 AL KM 6+500	SF/SPIP/DPIP/AOPI/19 54/2018	13656	KILOMETROS	6.50	0.00	0%	520,000.00	520,000.00	0.00	520,000.00	0.00	0.00	0.00	0%	PROCESO
MEJORAMIENTO DEL CAMINO RURAL TRAMO LA LOBERA-SAN JUAN LAS HUERTAS DEL KM 0+000 AL KM 8+500	SF/SPIP/DPIP/AOPI/19 54/2018	13657	KILOMETROS	8.50	0.00	0%	680,000.00	680,000.00	0.00	680,000.00	0.00	0.00	0.00	0%	PROCESO
MEJORAMIENTO DEL CAMINO RURAL TRAMO SAN PEDRO RUMI-ENTRONQUE CARRETERA A TLAXIACO DEL KM 0+000 AL KM 9+500	SF/SPIP/DPIP/AOPI/19 54/2018	13658	KILOMETROS	9.50	0.00	0%	760,000.00	760,000.00	0.00	760,000.00	0.00	0.00	0.00	0%	PROCESO
CONSERVACION DEL CAMINO SANTA MARIA AYU-EL MESON SANTA ANA DEL KM 0+000 AL KM 1+330	SF/SPIP/DPIP/AOPI/19 53/2018	13652	KILOMETROS	1.33	0.00	0%	343,577.60	343,577.60	0.00	343,577.60	0.00	0.00	0.00	0%	PROCESO
RECONSTRUCCION DE LA CARRETERA E.C. (OAXACA-PUEBLA) ZAPOTITLAN PALMAS-SANTA MARIA AYU-AHUEHUETITLAN DE GONZALEZ, TRAMO DEL KM 0+000 AL KM 13+560, SUBTRAMO DEL KM 0+000 AL KM 7+705 (TRAMOS PARCIALES)	SF/SPIP/DPIP/AOPI/19 51/2018	13649	KILOMETROS	3.57	0.00	0%	5,656,422.40	5,656,422.40	0.00	5,656,422.40	0.00	0.00	0.00	0%	PROCESO
CONSERVACION DE LA CARRETERA PLUMA HIDALGO-SANTA MARIA HUATULCO DEL KM 18+000 AL KM 23+000	SF/SPIP/DPIP/AOPI/19 52/2018	13650	KILOMETROS	0.12	0.00	0%	3,499,908.27	3,499,908.27	0.00	3,499,908.27	0.00	0.00	0.00	0%	PROCESO
CONSERVACION DE LA CARRETERA SOLA DE VEGA-SAN GABRIEL MIKTEPEC DEL KM 184+800 AL KM 185+740	SF/SPIP/DPIP/AOPI/19 52/2018	13651	KILOMETROS	0.08	0.00	0%	1,500,091.73	1,500,091.73	0.00	1,500,091.73	0.00	0.00	0.00	0%	PROCESO

La veracidad de la información reportada queda a cargo de la Dependencia Ejecutora, así como el cumplimiento de lo dispuesto en los Artículos 70 de la Ley Estatal de Presupuesto y Responsabilidad Hacendaria, 23A de la Ley de Coordinación Fiscal para el Estado de Oaxaca, 163 del Reglamento de la Ley Estatal de Presupuesto y Responsabilidad Hacendaria, y demás disposiciones aplicables; así mismo el resguardo y custodia de la documentación justificativa y comprobatoria que se origine, misma que se encontrará a disposición de los órganos de control y fiscalización Federales y Estatales.

Director de Área Responsable

Jefe de la Unidad de Licitaciones

Director de Obras

Director Administrativo

Ing. Gildardo A. Elorza Flores

Arq. Carlos Mariano Rios Limeta

Ing. José Castulo Castellanos Arenas

C.P. Carlos Rueda Ayala



Dependencia Ejecutora: CAMINOS Y AEROPISTAS DE OAXACA Fuente de Financiamiento: CAPUFE	Mes que Reporta:
	SEPTIEMBRE
	Fecha de Elaboración:
	OCTUBRE

Nombre de la Obra	Oficio de Autorización	ID Obra	Unidad de Medida	Avance Físico			Avance Financiero							Estatus	
				Programado	Alcanzado	%	Aprobado	Modificado	Recaudado Ministrado	Comprometido	Devengado	Ejercido	Pagado		%
Totales															
MODERNIZACION Y AMPLIACION DEL CAMINO ROBARIO IBARRA SAN RAFAEL-SANTA URSULA-LOS REYES-CERO DE ORO TRAMO DEL KM 0+000 AL KM 1+885.56, SUBTRAMO A MODERNIZACION DEL KM 6+880 AL KM 7+700.	SF/SPIP/DI/PI/CAPUFE/2123/2018	14044	KILOMETROS	1.14	0.00	0%	5,775,301.95	5,775,301.95	0.00	5,775,301.95	0.00	0.00	0.00	0%	PROCESO

La veracidad de la Información reportada queda a cargo de la Dependencia Ejecutora, así como el cumplimiento de lo dispuesto en los Artículos 70 de la Ley Estatal de Presupuesto y Responsabilidad Hacendaria, 23A de la Ley de Coordinación Fiscal para el Estado de Oaxaca, 163 del Reglamento de la Ley Estatal de Presupuesto y Responsabilidad Hacendaria, y demás disposiciones aplicables; así mismo el resguardo y custodia de la documentación justificativa y comprobatoria que se origine, misma que se encontrará a disposición de los órganos de control y fiscalización Federales y Estatales.

Director de Área Responsable




Ing. Gildardo A. Elorza Flores

Director de Obras



Ing. José Custodio Castañeros Arenas

Director Administrativo



C.P. Carlos Arede Ayala



Dependencia Ejecutora: CAMINOS Y AEROPISTAS DE OAXACA Fuente de Financiamiento: DEUDA DIRECTA CORTO PLAZO 1100 DMP (DDCP1100)	Mes que Reporta:
	SEPTIEMBRE
	Fecha de Elaboración:
	OCTUBRE

Nombre de la Obra	Oficio de Autorización	ID Obra	Unidad de Medida	Avance Físico			Avance Financiero							Estatus	
				Programado	Alcanzado	%	Aprobado	Modificado	Recaudado Ministrado	Comprometido	Devengado	Ejercido	Pagado		%
Totales															
RECONSTRUCCION DE LA CARRETERA E.C. (OAXACA-IXTLAN) AL E.C. (CAMINO REAL A SAN FRANCISCO TUTLA) TRAMO DEL KM 0+000 AL KM 1+124 T.P.	SF/SPIP/DPIP/DDCP1100/1065/2018 SF/SPIP/DPIP/R/0238-5/2018	12031	KILOMETROS	1.12	0.00	0%	1,901,105.00	0.00	0.00	0.00	0.00	0.00	0.00	0%	CANCELADO
REHABILITACION DE LA CARRETERA SANTIAGO TILLO-SANTA MARIA TILTEPEC, DEL KM 0+000 AL KM 4+500	SF/SPIP/DPIP/DDCP1100/1066/2018	12030	KILOMETROS	4.50	2.88	64%	1,630,000.00	1,630,000.00	0.00	1,629,360.36	821,933.08	821,933.08	821,933.08	50%	PROCESO
MEJORAMIENTO DEL CAMINO RURAL E.C. (SAN ISIDRO PAZ Y PROGRESO A PUEBLO VIEJO) GUADALUPE BUENA VISTAS-REYES LLANO GRANDE-MIRAMAR-ZARAGOZA (PASIVO)	SF/SPIP/DPIP/DDCP1100/1511/2018	12648	KILOMETROS	8.37	8.37	100%	828,567.05	828,567.05	0.00	828,567.05	0.00	0.00	0.00	0%	PROCESO
MEJORAMIENTO DEL CAMINO RURAL TANETZE DE ZARAGOZA-SANTA MARIA YAVICHE TRAMO DEL KM 0+000 AL KM 7+600	SF/SPIP/DPIP/DDCP1100/1597/2018	12961	KILOMETROS	7.60	0.38	5%	608,000.00	608,000.00	0.00	607,786.96	0.00	0.00	0.00	0%	PROCESO
MEJORAMIENTO DEL CAMINO RURAL LIMITES DEL MUNICIPIO DE TALEA DE CASTRO-SAN FELIPE EL PORVENIR A LIMITES EL MUNICIPIO DE TALEA DE CASTRO DEL KM 0+000 AL KM 8+000 RAMAL PARA EL LLANO LUMBRE TRAMO DEL KM 0+000 AL KM 2+000.	SF/SPIP/DPIP/DDCP1100/1597/2018	12962	KILOMETROS	10.00	0.50	5%	800,000.00	800,000.00	0.00	799,493.78	0.00	0.00	0.00	0%	PROCESO
MEJORAMIENTO DEL CAMINO RURAL E.C. (CARRETERA IXTLAN-ZOOGOCHO) A SANTA CATARINA YAHUIO, TRAMO DEL KM 0+000 AL KM 16+000.	SF/SPIP/DPIP/DDCP1100/1597/2018	12963	KILOMETROS	16.00	0.80	5%	1,280,000.00	1,280,000.00	0.00	1,279,856.92	0.00	0.00	0.00	0%	PROCESO
ELABORACION DE MECANICA DE SUELOS E.C. (CARRETERA INTERNACIONAL CRISTOBAL) CARRETERA A MONTE ALBAN TRAMO MONUMENTO A LA MADRE DEL KM 0+000 AL KM 0+210	SF/SPIP/DPIP/DDCP1100/1632/2018	13109	ESTUDIOS Y PROYECTOS	1 ESTUDIO	1 ESTUDIO	100%	346,486.95	346,486.95	0.00	344,409.20	0.00	0.00	0.00	0%	PROCESO
RECONSTRUCCION DE LA CARRETERA E.C. (HUAJUAPAN-NOCHIXTLAN) SANTIAGO TILLO A LIMITES CON EL MUNICIPIO DE SAN PEDRO TOPILTEPEC DEL KM 0+000 AL KM 4+500.	SF/SPIP/DPIP/DDCP1100/1673/2018	13182	KILOMETROS	4.50	0.00	0%	5,000,000.00	5,000,000.00	0.00	4,901,675.76	0.00	0.00	0.00	0%	PROCESO
RECONSTRUCCION DEL CAMINO LA ESPERANZA-AGUA FRIA-PUEBLO NUEVO DEL KM 0+000 AL KM 13+900 CON RAMAL AL ENTRONQUE CARR. (CD ALEMAN-SAYULA) EN EL MUNICIPIO DE SAN JUAN BAUTISTA TUXTEPEC EN EL ESTADO DE OAXACA (PASIVO)	SF/SPIP/DPIP/DDCP1100/1674/2018	13181	KILOMETROS	5.08	4.83	95%	17,492,907.39	17,492,907.39	17,492,907.39	17,492,907.39	17,492,907.39	17,492,907.39	17,492,907.39	100%	PROCESO
RECONSTRUCCION DE LA CARRETERA E.C. (OAXACA-IXTLAN) AL E.C. (CAMINO REAL A SAN FRANCISCO TUTLA) TRAMO DEL KM 0+000 AL KM 1+124 T.P.	SF/SPIP/DPIP/DDCP1100/1857/2018	13439	KILOMETROS	1.12	0.00	0%	1,901,105.00	1,901,105.00	0.00	1,899,124.25	0.00	0.00	0.00	0%	PROCESO

La veracidad de la información reportada queda a cargo de la Dependencia Ejecutora, así como el cumplimiento de lo dispuesto en los Artículos 70 de la Ley Estatal de Presupuesto y Responsabilidad Hacendaria, 23A de la Ley de Coordinación Fiscal para el Estado de Oaxaca, 163 del Reglamento de la Ley Estatal de Presupuesto y Responsabilidad Hacendaria, y demás disposiciones aplicables; así mismo el resguardo y custodia de la documentación justificativa y comprobatoria que se origine, misma que se encontrará a disposición de los órganos de control y fiscalización Federales y Estatales.

Director de Área Responsable

Jefe de la Unidad de Licitaciones

Director de Proyectos y Control de Calidad

Director de Obras

Director Administrativo

Ing. Gildardo A. Elorza Flores

Arq. Carlos Mariano Ruiz Lineta

ING. Rafael Ramón Gallardo Ramírez

Ing. José Estelmo Castellanos Arenas


C.P. Carlos Jesús Ayala

Dependencia Ejecutora: CAMINOS Y AEROPISTAS DE OAXACA Fuente de Financiamiento: DEUDA DIRECTA CORTO PLAZO 300 DMP (DDCP300)	Mes que Reporta:
	SEPTIEMBRE
	Fecha de Elaboración:
	OCTUBRE

Nombre de la Obra	Oficio de Autorización	ID Obra	Unidad de Medida	Avance Físico			Avance Financiero							Estatus	
				Programado	Alcanzado	%	Aprobado	Modificado	Recaudado Ministrado	Comprometido	Devengado	Ejercido	Pagado		%
Totales															
MEJORAMIENTO DEL CAMINO RURAL PUEBLO VIEJO-LA CUMBRE DEL KM 0+000 AL KM 9+500.	SF/SPIP/DPIP/DDCP300/1940/2018	13594	KILOMETROS	9.50	0.00	0%	1,012,599.53	1,012,599.53	0.00	1,012,599.53	0.00	0.00	0.00	0%	PROCESO
MEJORAMIENTO DEL CAMINO RURAL GUADALUPE PEÑASCO-MAGDALENA PEÑASCO DEL KM 0+000 AL KM 4+000.	SF/SPIP/DPIP/DDCP300/1940/2018	13595	KILOMETROS	4.00	0.00	0%	382,449.26	382,449.26	0.00	382,449.26	0.00	0.00	0.00	0%	PROCESO
MEJORAMIENTO DEL CAMINO RURAL YERBA BUENA-SAN JUAN CAHUAYAXI DEL KM 0+000 AL KM 8+000	SF/SPIP/DPIP/DDCP300/1940/2018	13596	KILOMETROS	8.00	0.00	0%	971,401.72	971,401.72	0.00	971,401.72	0.00	0.00	0.00	0%	PROCESO
MEJORAMIENTO DEL CAMINO LOS TEJOCOTES-YUMAY DEL KM 0+000 AL KM 6+000.	SF/SPIP/DPIP/DDCP300/1940/2018	13597	KILOMETROS	6.00	0.00	0%	633,330.37	633,330.37	0.00	633,330.37	0.00	0.00	0.00	0%	PROCESO

La veracidad de la Información reportada queda a cargo de la Dependencia Ejecutora, así como el cumplimiento de lo dispuesto en los Artículos 70 de la Ley Estatal de Presupuesto y Responsabilidad Hacendaria, 23A de la Ley de Coordinación Fiscal para el Estado de Oaxaca, 163 del Reglamento de la Ley Estatal de Presupuesto y Responsabilidad Hacendaria, y demás disposiciones aplicables; así mismo el resguardo y custodia de la documentación justificativa y comprobatoria que se origine, misma que se encontrará a disposición de los órganos de control y fiscalización Federales y Estatales.

Director de Área Responsable



Ing. Gildardo A. Elorza Flores

Director de Obras



Ing. José Castulo Castellanos Arenas

Director Administrativo



C.P. Carlos Roldán Ayala

Dependencia Ejecutora: CAMINOS Y AEROPISTAS DE OAXACA Fuente de Financiamiento: DEUDA DIRECTA CORTO PLAZO 400 DMP (DDCP400)	Mes que Reporta:
	SEPTIEMBRE
	Fecha de Elaboración:
	OCTUBRE

Nombre de la Obra	Oficio de Autorización	ID Obra	Unidad de Medida	Avance Físico			Avance Financiero							Estatus	
				Programado	Alcanzado	%	Aprobado	Modificado	Recaudado Ministrado	Comprometido	Devengado	Ejercido	Pagado		%
Totales															
RECONSTRUCCION DE LA CARRETERA SAN ANDRES CHICAHUAXTLA-SANTO DOMINGO DEL ESTADO TRAMO DEL KM 1+350 AL KM 1+450 PASIVO	SF/SPIP/DPIP/DDCP400/1965/2018	13741	KILOMETROS	0.05	0.05	100%	776,800.19	776,800.19	776,800.19	776,800.19	776,800.19	776,800.19	776,800.19	100%	TERMINO
AMPLIACION DEL CAMINO E.C. (HUAJUAPAM-OAXACA) CASA PASTORAL DEL KM 1+600 AL KM 2+667.44	SF/SPIP/DPIP/DDCP400/2038/2018	13851	KILOMETROS	1.07	0.00	0%	9,999,986.80	9,999,986.80	0.00	9,999,986.80	0.00	0.00	0.00	0%	PROCESO
PAVIMENTACION CON CONCRETO HIDRAULICO EN EL CAMINO LOMA DE SAN JUAN-SAN FELIPE JALAPA DE DIAZ DEL KM 0+000 AL KM 0+600.	SF/SPIP/DPIP/DDCP400/2040/2018	13863	KILOMETROS	0.60	0.00	0%	3,800,008.27	828,567.05	0.00	3,800,008.27	0.00	0.00	0.00	0%	PROCESO

La veracidad de la información reportada queda a cargo de la Dependencia Ejecutora, así como el cumplimiento de lo dispuesto en los Artículos 70 de la Ley Estatal de Presupuesto y Responsabilidad Hacendaria, 23A de la Ley de Coordinación Fiscal para el Estado de Oaxaca, 163 del Reglamento de la Ley Estatal de Presupuesto y Responsabilidad Hacendaria, y demás disposiciones aplicables; así mismo el resguardo y custodia de la documentación justificativa y comprobatoria que se origine, misma que se encontrará a disposición de los órganos de control y fiscalización Federales y Estatales.

Director de Área Responsable




Ing. Gildardo A. Elorza Flores

Director de Obras



Ing. José Castulo Castellanos Arenas

Director Administrativo



C.P. Carlos Rueda Ayala



Mes que Reporta:

SEPTIEMBRE

Fecha de Elaboración:


OCTUBRE

Dependencia Ejecutora: CAMINOS Y AEROPISTAS DE OAXACA
Fuente de Financiamiento: FONDO PARA EL FORTALECIMIENTO FINANCIERO PARA INVERSION CUENTA TRES (FFI)

Nombre de la Obra	Oficio de Autorización	ID Obra	Unidad de Medida	Avance Físico			Avance Financiero							Estatus		
				Programado	Alcanzado	%	Aprobado	Modificado	Recaudado Ministrado	Comprometido	Devengado	Ejercido	Pagado		%	
Totales																
RECONSTRUCCION DE LOS TRAMOS CARRETEROS UBREMIENTO NORTE E.C. (PINOTEPA NACIONAL-ACAPULCO)YUTACUIÑE DEL KM 0+000 AL KM 5+500 ACCESO ORIENTE TRAMO PINOTEPA NACIONAL-RIO DE LAS ARENAS DEL KM 0+000 AL KM 2+200 Y DEL ACCESO PONIENTE TRAMO PINOTEPA NACIONAL -PUENTE YUTACUIÑE DEL KM 0+000 AL KM 1+700, EN EL MUNICIPIO DE SANTIAGO PINOTEPA NACIONAL OAXACA	SF/SPIP/DPIP/FFI/2085/2018	13908	KILOMETROS	9.40	0.00	0%	49,999,983.12	0.00	0.00	0.00	0.00	0.00	0.00	0.00	0%	PROCESO

La veracidad de la información reportada queda a cargo de la Dependencia Ejecutora, así como el cumplimiento de lo dispuesto en los Artículos 70 de la Ley Estatal de Presupuesto y Responsabilidad Hacendaria, 23A de la Ley de Coordinación Fiscal para el Estado de Oaxaca, 163 del Reglamento de la Ley Estatal de Presupuesto y Responsabilidad Hacendaria, y demás disposiciones aplicables; así mismo el resguardo y custodia de la documentación justificativa y comprobatoria que se origine, misma que se encontrará a disposición de los órganos de control y fiscalización Federales y Estatales.

Director de Área Responsable



Ing. Gildardo A. Elorza Flores

Director de Obras



Ing. José Castulo Castellanos Arenas

Director Administrativo



C.P. Carlos Nolasco Ayala



Dependencia Ejecutora: CAMINOS Y AEROPISTAS DE OAXACA

Fuente de Financiamiento: FONDO DE APORTACIONES PARA LA INFRAESTRUCTURA SOCIAL ESTATAL (FISE)

Mes que Reporta:

SEPTIEMBRE

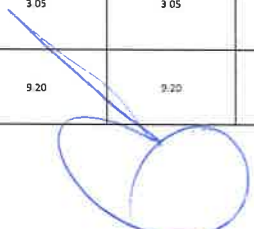
Fecha de Elaboración:

OCTUBRE

Nombre de la Obra	Oficio de Autorización	ID Obra	Unidad de Medida	Avance Físico			Avance Financiero						Estatus		
				Programado	Alcanzado	%	Aprobado	Modificado	Recaudado Ministrado	Comprometido	Devengado	Ejercido		Pagado	%
Totales															
CONSTRUCCION DEL CAMINO E.C. (OAXACA-TUXTEPEC) PUERTO ELIGIO-SAN MARTIN ZOTOLAPAM-SANTIAGO PROGRESO-SAN PEDRO OZUMACIN DEL KM 0+000 AL KM 20+000 SUBTRAMO A CONSTRUIR DEL KM 3+700 AL KM 5+200 (TERRACERIAS)	SF/SPIP/DPIP/FISE/0018/2018	10212	KILOMETROS	1.00	1.00	100%	8,000,000.00	8,000,000.00	8,000,000.00	7,960,309.85	7,950,565.77	7,950,565.77	7,950,565.77	99.9%	PROCESO
AMPLIACION DEL CAMINO E.C. (SAN JUAN MUTEPEC-SANTOS REYES TEPEILLO) TINUAMA DE ZARAGOZA DEL KM 0+000 AL KM 7+000 SUBTRAMO A MODERNIZAR DEL KM 2+000 AL KM 2+860.	SF/SPIP/DPIP/FISE/0095/2018	10393	KILOMETROS	0.86	0.84	98%	5,000,000.00	5,000,000.00	5,000,000.00	4,849,342.44	2,428,712.68	2,428,712.68	2,428,712.68	50%	PROCESO
MODERNIZACION Y AMPLIACION DEL CAMINO E.C. KM 125+000 (OAXACA-TEHUANTEPEC)-LAS ANIMAS-LA MANCORNADA-SOLEIDAD SALINAS-UNION JUAREZ-SAN PEDRO QUIATON, TRAMO DEL KM 0+000 AL KM 17+000, SUBTRAMO A MODERNIZAR: DEL KM 11+500 AL KM 12+500.	SF/SPIP/DPIP/FISE/0716/2018 SF/SPIP/DPIP/R/0233-5/2018	11154	KILOMETROS	1.00	0.00	0%	1,606,057.50	0.00	0.00	0.00	0.00	0.00	0.00	0%	CANCELADA
MODERNIZACION Y AMPLIACION DEL CAMINO LLANO NOPAL-SAN JOSE YOSOCAÑÚ (O YOSOCAÑÚ), TRAMO DEL KM 0+000 AL KM 35+600, SUBTRAMO A MODERNIZAR DEL KM 13+180 AL KM 13+980.	SF/SPIP/DPIP/FISE/0713/2018 SF/SPIP/DPIP/R/0233-5/2018	11151	KILOMETROS	0.80	0.00	0%	1,590,000.00	0.00	0.00	0.00	0.00	0.00	0.00	0%	CANCELADA
MEJORAMIENTO DEL CAMINO RURAL TRAMO SAN ANDRES DINICUITI-SANTA MARIA TUTLA DEL KM 0+000 AL KM 10+000	SF/SPIP/DPIP/FISE/0280/2018	10800	KILOMETROS	10.00	10.00	100%	940,483.48	940,483.48	940,483.48	938,962.21	623,935.19	623,935.19	623,935.19	66%	PROCESO
MEJORAMIENTO DEL CAMINO RURAL TRAMO SAN LUCAS-TIERRA BLANCA DEL KM 0+000 AL KM 8+000.	SF/SPIP/DPIP/FISE/0281/2018 SF/SPIP/DPIP/R/0240-5/2018	10801	KILOMETROS	8.00	0.00	0%	768,554.35	0.00	0.00	0.00	0.00	0.00	0.00	0%	CANCELADO
MEJORAMIENTO DEL CAMINO RURAL TRAMO YERBABUENA-RIO DE LAS FLORES DEL KM 0+000 AL KM 10+000.	SF/SPIP/DPIP/FISE/0282/2018	10802	KILOMETROS	10.00	10.00	100%	1,003,343.14	1,003,343.14	1,003,343.14	1,002,597.05	500,199.77	500,199.77	500,199.77	50%	PROCESO
MEJORAMIENTO DE CAMINO RURAL TRAMO SANTIAGO JUXTLAHUACA-BENITO JUAREZ YUCUNICOCO DEL KM 0+000 AL KM 9+000	SF/SPIP/DPIP/FISE/0283/2018	10803	KILOMETROS	9.00	9.00	100%	887,619.03	887,619.03	887,619.03	887,166.46	443,785.57	443,785.57	443,785.57	50%	PROCESO
MEJORAMIENTO DEL CAMINO RURAL TRAMO JALAPA DEL VALLE A CIENEGUILLA DEL KM 0+000 AL KM 3+000.	SF/SPIP/DPIP/FISE/0385/2018	10851	KILOMETROS	3.00	3.00	100%	240,000.00	240,000.00	240,000.00	239,240.87	239,280.20	239,280.20	239,280.20	100%	TERMINO
MEJORAMIENTO DEL CAMINO RURAL TRAMO PARAJE RANCHO LA TASONA A LA AGENCIA DEL KM 0+000 AL KM 3+500.	SF/SPIP/DPIP/FISE/0386/2018	10852	KILOMETROS	3.50	3.50	100%	280,000.00	280,000.00	280,000.00	278,677.18	278,921.32	278,921.32	278,921.32	100%	TERMINO
MEJORAMIENTO DEL CAMINO RURAL TRAMO PARAJE EL ESTABLO A CAMINO SANTA ANA TLAPACOYA DEL KM 0+000 AL KM 3+000.	SF/SPIP/DPIP/FISE/0387/2018	10853	KILOMETROS	3.00	3.00	100%	240,000.00	240,000.00	240,000.00	239,297.10	239,279.87	239,279.87	239,279.87	100%	TERMINO
MEJORAMIENTO DE CAMINO RURAL TRAMO SAN ANDRES NIÑO-TEPEHUATE DEL KM 0+000 AL KM 8+500.	SF/SPIP/DPIP/FISE/0388/2018	10854	KILOMETROS	8.50	8.50	100%	754,752.95	754,752.95	754,752.95	752,177.56	752,118.13	752,118.13	752,118.13	100%	TERMINO
MEJORAMIENTO DEL CAMINO RURAL TRAMO SAN ANTONIO HUTEPEC-LLANO DE MORAL-RAMAL LOMA DE ZOPILOTE DEL KM 0+000 AL KM 14+000.	SF/SPIP/DPIP/FISE/0389/2018	10855	KILOMETROS	14.00	14.00	100%	837,405.08	837,405.08	837,405.08	836,918.48	377,983.71	377,983.71	377,983.71	45%	PROCESO
MEJORAMIENTO DEL CAMINO RURAL TRAMO SANTIAGO HUAXOLOTIPAC-SAN ISIDRO BUENAVISTA KM 0+000 AL KM 7+000.	SF/SPIP/DPIP/FISE/0340/2018	10856	KILOMETROS	7.00	7.00	100%	559,997.44	559,997.44	559,997.44	559,958.52	362,116.71	362,116.71	362,116.71	65%	PROCESO
MEJORAMIENTO DEL CAMINO RURAL TRAMO SAN ISIDRO ROAGUIA-XAGA KM 0+000 AL KM 9+500.	SF/SPIP/DPIP/FISE/0341/2018	10857	KILOMETROS	9.50	9.50	100%	759,993.35	759,993.35	759,993.35	759,880.50	491,440.04	491,440.04	491,440.04	65%	PROCESO
MEJORAMIENTO DEL CAMINO RURAL TRAMO SAN BARTOLO ALBARRADAS-LIMITES DEL MUNICIPIO DE SANTA MARIA ALBARRADAS DEL KM 0+000 AL KM 7+500.	SF/SPIP/DPIP/FISE/0342/2018	10858	KILOMETROS	7.50	6.38	85%	599,992.95	599,992.95	599,992.95	599,920.09	298,468.80	298,468.80	298,468.80	50%	PROCESO

Dependencia Ejecutora: CAMINOS Y AEROPISTAS DE OAXACA Fuente de Financiamiento: FONDO DE APORTACIONES PARA LA INFRAESTRUCTURA SOCIAL ESTATAL (FISE)	Mes que Reporta:
	SEPTIEMBRE
	Fecha de Elaboración:
	OCTUBRE

Nombre de la Obra	Oficio de Autorización	ID Obra	Unidad de Medida	Avance Físico			Avance Financiero							Estatus	
				Programado	Alcanzado	%	Aprobado	Modificado	Recaudado Ministrado	Comprometido	Devengado	Ejercido	Pagado		%
Totales															
MEJORAMIENTO DEL CAMINO RURAL TRAMO PALMA CUATA SAN VICENTE CAMALOTE DEL KM 0+000 AL KM 10+000	SF/SPIP/DPIP/FISE/0343/2018	10859	KILOMETROS	10.00	6.00	60%	799,996.06	799,996.06	799,996.06	799,976.01	362,435.59	362,435.59	362,435.59	45%	PROCESO
MEJORAMIENTO DE CAMINO RURAL TRAMO PEÑA CAMPANA KOCHITONALCO KM 0+000 AL KM 7+000.	SF/SPIP/DPIP/FISE/0306/2018	10827	KILOMETROS	7.00	4.20	60%	559,996.16	559,996.16	559,996.16	559,996.14	215,711.26	215,711.26	215,711.26	39%	PROCESO
MEJORAMIENTO DE CAMINO RURAL TRAMO SAN JUAN COYULA A LIMITES DEL MUNICIPIO DE CONCEPCION PAPALO KM 0+000 AL KM 7+000.	SF/SPIP/DPIP/FISE/0308/2018	10828	KILOMETROS	7.00	6.65	95%	559,999.98	559,999.98	559,999.98	559,950.29	358,450.52	358,450.52	358,450.52	64%	PROCESO
MEJORAMIENTO DEL CAMINO RURAL TRAMO RANCHO LAS AGUILAS-SANTA MARIA ALMOLOYAS DEL KM 0+000 AL KM 7+000.	SF/SPIP/DPIP/FISE/0310/2018	10829	KILOMETROS	7.00	0.00	0%	559,998.90	559,998.90	559,998.90	559,909.25	50,705.73	50,705.73	50,705.73	9%	PROCESO
MEJORAMIENTO DEL CAMINO RURAL TRAMO SAN FRANCISCO TUTEPETONGO-SAN PEDRO CHICOZAPOTES DEL KM 0+000 AL KM 10+000.	SF/SPIP/DPIP/FISE/0313/2018	10830	KILOMETROS	10.00	7.00	70%	799,997.41	799,997.41	799,997.41	799,788.51	292,074.26	292,074.26	292,074.26	37%	PROCESO
MEJORAMIENTO DEL CAMINO RURAL TRAMO DESVIACION DE LA CARRETERA FEDERAL CUICATLAN A SANTIAGO QUIDTEPEC-SAN JUAN COYULA SUBTRAMO DEL KM 0+000 AL KM 10+000.	SF/SPIP/DPIP/FISE/0314/2018	10831	KILOMETROS	10.00	6.00	60%	799,998.28	799,998.28	799,998.28	799,806.96	266,172.77	266,172.77	266,172.77	33%	PROCESO
MEJORAMIENTO DEL CAMINO RURAL TRAMO PINOTEPA DE DON LUIS-CHIMINITIO-HIERBA SANTA-YUCUCHA DEL KM 0+000 AL KM 9+000.	SF/SPIP/DPIP/FISE/0315/2018	10832	KILOMETROS	9.00	9.00	100%	1,500,000.00	1,500,000.00	1,500,000.00	1,499,703.70	1,496,641.05	1,496,641.05	1,496,641.05	100%	TERMINO
MEJORAMIENTO DEL CAMINO RURAL TRAMO E.C. (LA LUZ-SANTA ANA TUTEPEC) SANTA MARIA ACATEPEC TUTUTEPEC DEL KM 0+000 AL KM 12+000.	SF/SPIP/DPIP/FISE/0316/2018	10833	KILOMETROS	12.00	12.00	100%	1,000,000.00	1,000,000.00	1,000,000.00	999,601.06	996,936.08	996,936.08	996,936.08	100%	TERMINO
MEJORAMIENTO DEL CAMINO RURAL TRAMO SAN FRANCISCO LOXICHA-SAN JOSE LA UNION DEL KM 0+000 AL KM 9+000.	SF/SPIP/DPIP/FISE/0317/2018	10834	KILOMETROS	9.00	9.00	100%	718,931.00	718,931.00	718,931.00	718,709.23	718,709.23	718,709.23	718,709.23	100%	TERMINO
MEJORAMIENTO DEL CAMINO RURAL TRAMO SAN FRANCISCO COZDALTEPEC-LIMITES CON EL MUNICIPIO DE SANTO DOMINGO DE MORELOS-RAMAL A PASO OCOOTE DEL KM 0+000 AL KM 6+000.	SF/SPIP/DPIP/FISE/0318/2018	10835	KILOMETROS	6.00	6.00	100%	477,377.69	477,377.69	477,377.69	477,236.17	477,236.17	477,236.17	477,236.17	100%	TERMINO
MEJORAMIENTO DE CAMINO RURAL TRAMO LA ESCALERA-SANTA MARIA VELATO DEL KM 0+000 AL KM 8+000	SF/SPIP/DPIP/FISE/0319/2018	10836	KILOMETROS	8.00	8.00	100%	744,916.26	744,916.26	744,916.26	743,595.76	741,880.72	741,880.72	741,880.72	100%	TERMINO
MEJORAMIENTO DEL CAMINO RURAL TRAMO CIRCUITO EL ARADOR-SUCHIL RIO TALEA-EL CARRIZAL-RIO NUBE, TRAMO DEL KM 0+000 AL KM 3+970 SUBTRAMO SAN JOSE-EL CARRIZAL DEL KM 0+000 AL KM 3+970.	SF/SPIP/DPIP/FISE/0320/2018	10837	KILOMETROS	3.97	3.97	100%	568,016.88	568,016.88	568,016.86	567,320.27	567,320.26	567,320.26	567,320.26	100%	TERMINO
MEJORAMIENTO DEL CAMINO RURAL TRAMO CIRCUITO EL ARADOR-SUCHIL RIO TALEA-EL CARRIZAL-RIO NUBE, TRAMO DEL KM 0+000 AL KM 3+050 SUBTRAMO EL CARRIZAL-PALO DE LIMA DEL KM 0+000 AL KM 3+050	SF/SPIP/DPIP/FISE/0321/2018	10838	KILOMETROS	3.05	3.05	100%	433,085.10	433,085.10	433,085.10	432,303.68	432,303.68	432,303.68	432,303.68	100%	TERMINO
MEJORAMIENTO DEL CAMINO RURAL TRAMO SAN ILDEFONSO OZLOTEPEC A SAN MATEO RIO HONDO DEL KM 0+000 AL KM 9+200.	SF/SPIP/DPIP/FISE/0322/2018	10839	KILOMETROS	9.20	9.20	100%	1,095,752.07	1,095,752.07	1,095,752.07	1,072,320.32	901,287.31	901,287.31	901,287.31	82%	PROCESO




Dependencia Ejecutora: CAMINOS Y AEROPISTAS DE OAXACA Fuente de Financiamiento: FONDO DE APORTACIONES PARA LA INFRAESTRUCTURA SOCIAL ESTATAL (FISE)	Mes que Reporta:
	SEPTIEMBRE
	Fecha de Elaboración:
	OCTUBRE

Nombre de la Obra	Oficio de Autorización	ID Obra	Unidad de Medida	Avance Físico			Avance Financiero						Estatus		
				Programado	Alcanzado	%	Aprobado	Modificado	Recaudado Ministrado	Comprometido	Devengado	Ejercido		Pagado	%
Totales															
MEJORAMIENTO DEL CAMINO RURAL TRAMO DE SAN ILDEFONSO OZLOTEPEC-SAN JOSE DEL PACIFICO DEL KM 0+000 AL KM 11+700.	SF/SPIP/DPIP/FISE/0323/2018	10840	KILOMETROS	11.70	11.70	100%	1,404,247.93	1,404,247.93	1,404,247.93	1,392,046.60	1,178,758.59	1,178,758.59	1,178,758.59	84%	PROCESO
MEJORAMIENTO DEL CAMINO RURAL TRAMO DE SANTA CRUZ XITLA SAN BERNARDO MIAHUATLAN DEL KM 0+000 AL KM 10+000	SF/SPIP/DPIP/FISE/0324/2018	10841	KILOMETROS	10.00	10.00	100%	799,484.82	799,484.82	799,484.82	799,415.07	672,926.73	672,926.73	672,926.73	84%	PROCESO
MEJORAMIENTO DEL CAMINO RURAL TRAMO EJIDO BENITO JUAREZ-LIMITES DEL MUNICIPIO DE MATIAS ROMERO DEL KM 0+000 AL KM 9+000	SF/SPIP/DPIP/FISE/0325/2018	10842	KILOMETROS	9.00	1.80	20%	1,500,000.00	1,500,000.00	1,500,000.00	1,498,514.56	76,355.85	76,355.85	76,355.85	5%	PROCESO
MEJORAMIENTO DEL CAMINO RURAL TRAMO E.C. (EJIDO BENITO JUAREZ-LOS ANGELES) EL TESORO-SANTA RCSA ZIHUALTEPEC DEL KM 0+000 AL KM 6+000.	SF/SPIP/DPIP/FISE/0326/2018	10843	KILOMETROS	6.00	1.20	20%	1,000,000.00	1,000,000.00	1,000,000.00	999,009.71	50,989.77	50,989.77	50,989.77	5%	PROCESO
MEJORAMIENTO DEL CAMINO RURAL TRAMO SAN CRISTOBAL AMATLAN-SAN AGUSTIN MINTEPEC DEL KM 0+000 AL KM 7+000.	SF/SPIP/DPIP/FISE/0327/2018	10845	KILOMETROS	7.00	7.00	100%	559,496.40	559,496.40	559,496.40	559,006.96	361,730.63	361,730.63	361,730.63	65%	PROCESO
MEJORAMIENTO DE CAMINOS RURALES TRAMO EL COSTOCHEBRAMADERO DEL KM 0+000 AL KM 7+000.	SF/SPIP/DPIP/FISE/0328/2018	10846	KILOMETROS	7.00	7.00	100%	559,081.98	559,081.98	559,081.98	558,597.28	361,730.66	361,730.66	361,730.66	65%	PROCESO
MEJORAMIENTO DE CAMINO RURAL TRAMO SAN FRANCISCO LOGUECHE-EL COSTOCH DEL KM 0+000 AL KM 6+000.	SF/SPIP/DPIP/FISE/0329/2018	10847	KILOMETROS	6.00	6.00	100%	479,882.89	479,882.89	479,882.89	479,183.89	310,468.96	310,468.96	310,468.96	65%	PROCESO
MEJORAMIENTO DEL CAMINO RURAL TRAMO RANCHO LOS AUDELO-SAN PEDRO XITLAHUACA DEL KM 0+000 AL KM 6+000	SF/SPIP/DPIP/FISE/0330/2018	10848	KILOMETROS	6.00	2.70	45%	480,000.00	480,000.00	480,000.00	479,325.24	240,674.28	240,674.28	240,674.28	50%	PROCESO
MEJORAMIENTO DE CAMINO RURAL TRAMO SAN MIGUEL TLANICHICO-TRINIDAD ZAACHILA DEL KM 0+000 AL KM 6+500.	SF/SPIP/DPIP/FISE/0331/2018	10849	KILOMETROS	6.50	2.60	40%	520,000.00	520,000.00	520,000.00	518,552.55	260,998.48	260,998.48	260,998.48	50%	PROCESO
MEJORAMIENTO DEL CAMINO RURAL TRAMO E.C. (HUAUTLA DE JIMENEZ-JALAPA DE DIAZ) A SANTA CATARINA BUENAVISTA-LLANO AGUACATAL, TRAMO DEL KM 0+000 AL KM 8+500.	SF/SPIP/DPIP/FISE/0332/2018	10850	KILOMETROS	8.50	6.38	75%	679,998.73	679,998.73	679,998.73	679,599.32	339,998.60	339,998.60	339,998.60	50%	PROCESO
MEJORAMIENTO DE CAMINO RURAL TRAMO SAN FRANCISCO CAHUACUA-BUENA VISTA DEL KM 0+000 AL KM 11+000	SF/SPIP/DPIP/FISE/0334/2018	10844	KILOMETROS	11.00	9.35	85%	879,593.44	879,593.44	879,593.44	879,142.75	570,869.20	570,869.20	570,869.20	65%	PROCESO
MODERNIZACION Y AMPLIACION DEL CAMINO E.C. KM 33+000 (LLANO GRANDE-SAN MIGUEL CAJONOS), SANTO DOMINGO XAGACIA, TRAMO DEL KM 0+000 AL KM 28+500, SUBTRAMO A MODERNIZAR DEL KM 6+500 AL KM 7+500.	SF/SPIP/DPIP/FISE/1102/2018	12109	KILOMETROS	1.00	0.55	55%	2,546,000.00	2,546,000.00	0.00	2,377,904.45	0.00	0.00	0.00	0%	PROCESO
MODERNIZACION Y AMPLIACION DEL CAMINO E.C. KM 33+000 (LLANO GRANDE-SAN MIGUEL CAJONOS) -SANTO DOMINGO XAGACIA, TRAMO DEL KM 0+000 AL KM 28+500, SUBTRAMO A MODERNIZAR DEL KM 6+500 AL KM 7+500 (APORTACION MUNICIPAL)	SF/SPIP/DPIP/FISE-AM/1541/2018						454,000.00	454,000.00	0.00	424,245.50	0.00	0.00	0.00		
MEJORAMIENTO DEL CAMINO RURAL TRAMO SANTIAGO TETEPEC-SANTA CRUZ TIRHUKTLE DEL KM 6+000 AL KM 7+500 Y RAMAL A LA CUMBRE DEL KM 0+000 AL KM 4+000.	SF/SPIP/DPIP/FISE/0482/2018	11065	KILOMETROS	11.50	11.50	100%	920,000.00	920,000.00	920,000.00	914,027.22	914,027.22	914,027.22	914,027.22	100%	TERMINO



Dependencia Ejecutora: CAMINOS Y AEROPISTAS DE OAXACA

Fuente de Financiamiento: FONDO DE APORTACIONES PARA LA INFRAESTRUCTURA SOCIAL ESTATAL (FISE)

Mes que Reporta:

SEPTIEMBRE

Fecha de Elaboración:

OCTUBRE

Nombre de la Obra	Oficio de Autorización	ID Obra	Unidad de Medida	Avance Físico			Avance Financiero						Estatus		
				Programado	Alcanzado	%	Aprobado	Modificado	Recaudado Ministrado	Comprometido	Devengado	Ejercido		Pagado	%
Totales															
MEJORAMIENTO DEL CAMINO RURAL TRAMO SAN LUIS CHATARU-SANTA CRUZ THUKITL, DEL KM 0+000 AL KM 6+000.	SF/SPIP/DPIP/FISE/0482/2018	11066	KILOMETROS	6.00	6.00	100%	480,000.00	480,000.00	480,000.00	479,409.09	479,405.45	479,405.45	479,405.45	100%	PROCESO
MEJORAMIENTO DEL CAMINO RURAL TRAMO SAN LUIS CHATARU-DICOTLAN DE JUAREZ DEL KM 0+000 AL KM 6+000	SF/SPIP/DPIP/FISE/0482/2018	11067	KILOMETROS	6.00	6.00	100%	480,000.00	480,000.00	480,000.00	479,408.51	479,405.45	479,405.45	479,405.45	100%	TERMINO
MEJORAMIENTO DEL CAMINO RURAL TRAMO SAN ISIDRO DEL PARRAL-SAN LUIS CHATARU DEL KM 0+000 AL KM 6+000.	SF/SPIP/DPIP/FISE/0482/2018	11068	KILOMETROS	6.00	6.00	100%	480,000.00	480,000.00	480,000.00	479,144.03	479,140.42	479,140.42	479,140.42	100%	TERMINO
MEJORAMIENTO DEL CAMINO RURAL TRAMO SAN ISIDRO DEL PARRAL-LA SOLEDAD CARRIZO-GUADALUPE DEL TAMBOR DEL KM 0+000 AL KM 8+000.	SF/SPIP/DPIP/FISE/0482/2018	11069	KILOMETROS	8.00	8.00	100%	640,000.00	640,000.00	640,000.00	639,686.43	639,659.76	639,659.76	639,659.76	100%	TERMINO
MEJORAMIENTO DEL CAMINO RURAL TRAMO LAZARO CARDENAS-LA SOLEDAD, TRAMO DEL KM 0+000 AL KM 6+800, SUBTRAMO DEL KM 0+000 AL KM 5+000.	SF/SPIP/DPIP/FISE/0482/2018	11070	KILOMETROS	5.00	4.95	99%	1,450,000.00	1,450,000.00	1,450,000.00	1,449,146.41	563,136.40	563,136.40	563,136.40	39%	PROCESO
MODERNIZACION Y AMPLIACION DEL CAMINO LA VENTA-SAN JOSE CIENEGUILLA-SANTO DOMINGO OZOLOTEPEC-SAN JUAN OZOLOTEPEC-SAN FRANCISCO OZOLOTEPEC, TRAMO DEL KM 0+000 AL KM 96+000, SUBTRAMO A MODERNIZAR DEL KM 51+640 AT+55+044.96 AD AL KM 52+440.	SF/SPIP/DPIP/FISE/0715/2018	11153	KILOMETROS	0.24	0.10	42%	1,740,000.00	1,740,000.00	1,392,000.00	1,581,904.63	639,288.72	639,288.72	639,288.72	40%	PROCESO
CONSTRUCCION DEL CAMINO SANTIAGO NUNDICHE-IGNACIO ALLENDE, TRAMO DEL KM 0+000 AL KM 0+480.	SF/SPIP/DPIP/FISE/0543/2018	11207	KILOMETROS	0.48	0.48	100%	1,454,360.76	1,454,360.76	1,454,360.76	1,446,680.34	1,202,775.53	1,202,775.53	1,202,775.53	83%	PROCESO
AMPLIACION DE CAMINO E.C. (PUTLA-PINOTEPA NACIONAL) LA GUADALUPE-TRAMO DEL KM 0+000 AL KM 4+000 SUBTRAMO A AMPLIAR DEL KM 0+000 AL KM 1+060	SF/SPIP/DPIP/FISE/1107/2018	12113	KILOMETROS	1.06	0.48	45%	2,982,236.24	2,982,236.24	1,729,697.02	2,980,448.87	1,406,575.05	1,406,575.05	1,406,575.05	47%	PROCESO
AMPLIACION DE CAMINO E.C. (PUTLA-PINOTEPA NACIONAL) LA GUADALUPE-TRAMO DEL KM 0+000 AL KM 4+000 SUBTRAMO A AMPLIAR DEL KM 0+000 AL KM 1+060 (APORTACION MUNICIPAL)	SF/SPIP/DPIP/FISE-AM/1108/2018						1,278,101.24	1,278,101.24	0.00	1,277,335.23	0.00	0.00	0.00		

La veracidad de la Información reportada queda a cargo de la Dependencia Ejecutora, así como el cumplimiento de lo dispuesto en los Artículos 70 de la Ley Estatal de Presupuesto y Responsabilidad Hacendaria, 23A de la Ley de Coordinación Fiscal para el Estado de Oaxaca, 163 del Reglamento de la Ley Estatal de Presupuesto y Responsabilidad Hacendaria, y demás disposiciones aplicables; así mismo el resguardo y custodia de la documentación justificativa y comprobatoria que se origine, misma que se encontrará a disposición de los órganos de control y fiscalización Federales y Estatales.

Director de Área Responsable

Ing. Gildardo A. Elorza Flores

Jefe de la Unidad de Licitaciones

Atq. Carlos Mariano Ríos Limeta

Director de Obras

Ing. José Castulo Castellanos Arenas

Director Administrativo


C.P. Carlos Rueda Ayala

Dependencia Ejecutora: CAMINOS Y AEROPISTAS DE OAXACA Fuente de Financiamiento: FONDO DE APORTACIONES PARA EL FORTALECIMIENTO DE LAS ENTIDADES FEDERATIVAS (FAFEF)	Mes que Reporta:
	SEPTIEMBRE
	Fecha de Elaboración:
	OCTUBRE

Nombre de la Obra	Oficio de Autorización	ID Obra	Unidad de Medida	Avance Físico			Avance Financiero						Estatus		
				Programado	Alcanzado	%	Aprobado	Modificado	Recaudado Ministrado	Comprometido	Devengado	Ejercido		Pagado	%
Totales															
MODERNIZACION Y AMPLIACION DEL CAMINO E.C. (OAXACA-TUXTEPEC) PUERTO ELIGIO-SAN MARTIN ZOYOLAPAM-SANTIAGO PROGRESO-SAN PEDRO DZUMACIN; TRAMO DEL KM 0+000 AL KM 20+000, SUBTRAMO A MODERNIZAR DEL KM 8+600 AL KM 9+500.	SF/SP/DP/FAFEF/0709/2018	11148	KILOMETROS	0.27	0.22	80%	1,590,000.00	1,590,000.00	1,272,000.00	1,577,907.21	807,379.96	807,379.96	807,379.96	51%	PROCESO
MODERNIZACION Y AMPLIACION DEL CAMINO E.C. (MIAHUATLAN-SAN CARLOS YAUTEPEC) SAN ILDEFONSO AMATLAN-SAN CRISTOBAL AMATLAN-SAN JUAN MIXTEPEC-SAN PEDRO MIXTEPEC TRAMO DEL KM 0+000 AL KM 48+000, SUBTRAMO A MODERNIZAR DEL KM 25+300 AL KM 26+500.	SF/SP/DP/FAFEF/0714/2018	11152	KILOMETROS	0.36	0.26	72%	1,590,000.00	1,590,000.00	1,272,000.00	1,437,555.84	581,837.88	581,837.88	581,837.88	40%	PROCESO
MODERNIZACION Y AMPLIACION DEL CAMINO E.C. (AYUTLA-SANTA MARIA ALOTEPEC) SAN JUAN JUQUILA MIXES-SAN LUCAS CAMOTLAN TRAMO DEL KM 0+000 AL KM 17+000 SUBTRAMO DEL KM 9+600 AL KM 10+550.	SF/SP/DP/FAFEF/0711/2018	11150	KILOMETROS	0.29	0.16	57%	1,590,000.00	1,590,000.00	1,272,000.00	1,462,611.12	483,152.45	483,152.45	483,152.45	33%	PROCESO
MODERNIZACION Y AMPLIACION DEL CAMINO SAN JUAN DEL ESTADO-SAN MIGUEL ALOPAM, TRAMO DEL KM 0+000 AL KM 33+287, SUBTRAMO A MODERNIZAR DEL KM 9+300 AL KM 10+720.	SF/SP/DP/FAFEF/0710/2018	11149	KILOMETROS	0.37	0.37	100%	1,290,000.00	1,290,000.00	1,032,000.00	1,227,103.79	369,397.14	369,397.14	369,397.14	30%	PROCESO
CONSTRUCCION DEL CAMINO E.C. (SANTA MARIA TEMAXCALAPA-SAN JUAN PETLAPA) SAN FELIPE EL MIRADOR-SANTIAGO JOCOATEPEC, TRAMO DEL KM 0+000 AL KM 10+972.09-21+000 AL KM 31+972.09-0+000, SUBTRAMO A CONSTRUIR DEL KM 9+000 AL KM 8+100.	SF/SP/DP/FAFEF/0682/2018	11146	KILOMETROS	0.27	0.26	97%	1,590,000.00	1,590,000.00	1,272,000.00	1,399,190.40	556,421.35	556,421.35	556,421.35	40%	PROCESO
CONSTRUCCION DEL CAMINO RURAL SANTA CATERINA ALBARRADAS-SAN MIGUEL DEL VALLE, TRAMO DEL KM 0+000 AL KM 24+000, SUBTRAMO A CONSTRUIR DEL KM 23+240 AL KM 24+000	SF/SP/DP/FAFEF/0683/2018 SF/SP/DP/FAFEF/R/0234/5/2018	11147	KILOMETROS	0.23	0.00	0%	990,000.00	0.00	0.00	0.00	0.00	0.00	0.00	0%	CANCELADO
REHABILITACION DEL CAMINO RURAL PASCUAL FUENTES FIGUEROA (EL JICARO)-SAN ANTONIO CHIMALAPA-BENITO JUAREZ CHIMALAPA (EL TREBOL) DEL KM 0+000 AL KM 55+000, SUBTRAMO DEL KM 20+000 AL KM 55+000 (SEGUNDA ETAPA)	SF/SP/DP/FAFEF/1067/2018	12033	KILOMETROS	35	15.75	45%	7,145,680.52	7,145,680.52	5,716,544.42	7,137,558.40	3,930,122.10	3,930,122.10	3,930,122.10	55%	PROCESO
RECONSTRUCCION DEL CAMINO RURAL PASCUAL FUENTES FIGUEROA (EL JICARO)-SAN ANTONIO CHIMALAPA-BENITO JUAREZ CHIMALAPA (EL TREBOL) DEL KM 0+000 AL KM 55+000, SUBTRAMO DEL KM 0+000 AL 20+000 (PRIMERA ETAPA)	SF/SP/DP/FAFEF/1135/2018	12144	KILOMETROS	20	8.00	40%	7,579,907.06	7,579,907.06	4,396,346.10	7,569,952.08	2,501,366.66	2,501,366.66	2,501,366.66	33%	PROCESO
AMPLIACION DEL CAMINO SANTIAGO TLAZOYALTEPEC-JALAPA DEL VALLE, TRAMO DEL KM 0+000 AL KM 45+000, SUBTRAMO A AMPLIAR DEL KM 0+000 AL KM 1+000.	SF/SP/DP/FAFEF/2126/2018	14121	KILOMETROS	1.00	0.00	0%	6,395,441.29	6,395,441.29	0.00	6,395,441.29	0.00	0.00	0.00	0%	PROCESO
AMPLIACION DEL CAMINO VALLE NACIONAL-ARROLLO DE BANCO-SAN LUCAS ARROYO PALOMO-SAN JUAN PALANTLA DEL KM 0+000 AL KM 16+000, SUBTRAMO A AMPLIAR DEL KM 5+740 AL KM 6+740	SF/SP/DP/FAFEF/2127/2018	14122	KILOMETROS	1.00	0.00	0%	4,674,098.61	4,674,098.61	0.00	4,674,098.61	0.00	0.00	0.00	0%	PROCESO

La veracidad de la información reportada queda a cargo de la Dependencia Ejecutora, así como el cumplimiento de lo dispuesto en los Artículos 70 de la Ley Estatal de Presupuesto y Responsabilidad Hacendaria, 23A de la Ley de Coordinación Fiscal para el Estado de Oaxaca, 163 del Reglamento de la Ley Estatal de Presupuesto y Responsabilidad Hacendaria, y demás disposiciones aplicables; así mismo el resguardo y custodia de la documentación justificativa y comprobatoria que se origine, misma que se encontrará a disposición de los órganos de control y fiscalización Federales y Estatales.

Director de Área Responsable



Ing. Gildardo A. Elorza Flores

Jefe de la Unidad de Licitaciones



Arq. Carlos Mariano Ríos Limeta

Director de Obras



Ing. José Castulo Castellanos Arenas

Director Administrativo



C.P. Carlos Rafael Ayala

Dependencia Ejecutora: CAMINOS Y AEROPISTAS DE OAXACA
Fuente de Financiamiento: FONDO REGIONAL (FONREGION)

Mes que Reporta:
AGOSTO
Fecha de Elaboración:
SEPTIEMBRE

Nombre de la Obra	Oficio de Autorización	Unidad de Medida	Avance Físico			Avance Financiero							Estatus	
			Programado	Alcanzado	%	Aprobado	Modificado	Recaudado Ministrado	Comprometido	Devengado	Ejercido	Pagado		%
Totales														
RECONSTRUCCION DE 7.20 KM DE PAVIMENTO CON CONCRETO ASFALTICO DE LA CARRETERA ZACATEPEC-SANTA CATARINA JUQUILA DEL KM 31+200 AL KM 38+400 EN EL MUNICIPIO DE SANTA CATARINA JUQUILA	SF/SP/DOPIP/FONREGION N/3360/2017	KM	7.2000	6.12	85%	21,500,000.00	19,808,857.00	21,500,000.00	19,808,857.00	10,389,679.58	10,389,679.58	10,389,679.58	52%	PROCESO

La veracidad de la información reportada queda a cargo de la Dependencia Ejecutora, así como el cumplimiento de lo dispuesto en los Artículos 70 de la Ley Estatal de Presupuesto y Responsabilidad Hacendaria, 23A de la Ley de Coordinación Fiscal para el Estado de Oaxaca, 163 del Reglamento de la Ley Estatal de Presupuesto y Responsabilidad Hacendaria, y demás disposiciones aplicables; así mismo el resguardo y custodia de la documentación justificativa y comprobatoria que se origine, misma que se encontrará a disposición de los órganos de control y fiscalización Federales y Estatales.

Director de Área Responsable

ING. GILDARDO A. ELORZA FLORES

Director de Obras

ING. JOSÉ CASTULO CASTELLANOS ARENAS

Director Administrativo

C.R. CARLOS RUEDA AYALA

Dependencia Ejecutora: CAMINOS Y AEROPISTAS DE OAXACA Fuente de Financiamiento: FIDEICOMISO PARA LA INFRAESTRUCTURA DE LOS ESTADOS (FIES)	Mes que Reporta:
	SEPTIEMBRE
	Fecha de Elaboración:
OCTUBRE	

Nombre de la Obra	Oficio de Autorización	ID Obra	Unidad de Medida	Avance Físico			Avance Financiero						Estatus		
				Programado	Alcanzado	%	Aprobado	Modificado	Recaudado Ministrado	Comprometido	Devengado	Ejercido		Pagado	%
Totales															
PAVIMENTACION DEL CAMINO SIN NOMBRE QUE VA DE CABEZA DE TILPAM AL CERRO CLARIN DEL KM 0+000 AL KM 14+986, ETAPA 2 DEL SUBTRAMO A PAVIMENTAR DEL KM 0+700 AL KM 2+700 EN EL MUNICIPIO DE SAN JOSE INDEPENDENCIA	SF/SPIP/DPIP/FIES/0152/201	10625	KILOMETROS	2 00	0 34	17%	18,394,879.71	18,394,879.71	18,394,879.71	17,382,291.10	1,862,269.09	1,862,269.09	1,862,269.09	10%	PROCESO
PAVIMENTACION DEL CAMINO SIN NOMBRE QUE VA DE CABEZA DE TILPAM AL CERRO CLARIN DEL KM 0+000 AL KM 14+986, ETAPA 2 DEL SUBTRAMO A PAVIMENTAR DEL KM 0+700 AL KM 2+700 EN EL MUNICIPIO DE SAN JOSE INDEPENDENCIA (INDIRECTOS EJECUTORA)	SF/SPIP/DPIP/FIES/0152/201			0	0	0%	317,152.99	317,152.99	317,152.99	317,152.99	317.15	317.15	317.15	0%	
ELABORACION DE ESTUDIO Y PROYECTO EJECUTIVO PARA LA MODERNIZACION Y AMPLIACION DEL CAMINO SANTIAGO TLAZOVALTEPEC-SAN FELIPE TEJALAPAM, TRAMO DEL 0+000 AL KM 21+000, SUBTRAMO DEL ESTUDIO Y PROYECTO DEL KM 10+000 AL KM 16+600.	SF/SPIP/DPIP/FIES/0099/201	10457	ESTUDIO	1.0	1.0	100%	1,900,000.00	1,900,000.00	1,900,000.00	1,618,849.21	1,173,912.09	1,173,912.09	1,173,912.09	62%	PROCESO
ESTUDIO Y PROYECTO EJECUTIVO PARA LA MODERNIZACION Y AMPLIACION DEL CAMINO E.C. (TEDITLAN DE FLORES MAGON-TUXTEPEC) AGUA TINTA-AGUA EVANGELISTA-AGUA COLORADA DEL KM 0+000 AL KM 7+164. ETAPA 1	SF/SPIP/DPIP/FIES/0106/201	10458	ESTUDIO	1.0	1.0	100%	1,100,000.00	1,100,000.00	1,100,000.00	997,392.88	191,689.26	191,689.26	191,689.26	17%	PROCESO
ESTUDIO Y PROYECTO EJECUTIVO PARA LA MODERNIZACION Y AMPLIACION DEL CAMINO MIAHUATLAN-SAN PABLO COATLAN-SAN JERONIMO COATLAN-PIEDRA LARGA- LA PALMA, TRAMO DEL KM 0+000 AL KM 103+000, SUBTRAMO A MODERNIZAR DEL KM 49+000 AL KM 57+234 ETAPA 2	SF/SPIP/DPIP/FIES/0108/201	10459	ESTUDIO	1.0	1.0	100%	1,700,000.00	1,700,000.00	1,700,000.00	1,520,277.57	716,646.79	716,646.79	716,646.79	42%	PROCESO
ESTUDIO Y PROYECTO EJECUTIVO PARA LA MODERNIZACION Y AMPLIACION DEL CAMINO SANTO DOMINGO TEPLIXTEPEC AL ENTRONQUE DE LA AUTOPISTA (MITLA-TEHUANTEPEC II) TRAMO EL KM 0+000 AL KM 4+000.	SF/SPIP/DPIP/FIES/0108/201	10460	ESTUDIO	1.0	1.0	100%	800,000.00	800,000.00	800,000.00	733,315.82	253,673.36	253,673.36	253,673.36	32%	PROCESO
ESTUDIO Y PROYECTO EJECUTIVO PARA LA MODERNIZACION Y AMPLIACION DEL CAMINO E.C. (MIAHUATLAN-SAN CARLOS YALTEPEC) SAN ILDEFONSO AMATLAN SAN JUAN MIXTEPEC-SAN PEDRO MIXTEPEC- TRAMO DEL KM 0+000 AL KM 54+600, SUBTRAMO A MODERNIZAR DEL KM 44+900 AL KM 47+000 Y SUBTRAMO A MODERNIZAR DEL KM 50+000 AL KM 54+600.	SF/SPIP/DPIP/FIES/0108/201	10461	ESTUDIO	1.0	1.0	100%	1,590,000.00	1,590,000.00	1,590,000.00	1,353,101.92	329,285.72	329,285.72	329,285.72	21%	PROCESO
ESTUDIO Y PROYECTO EJECUTIVO PARA LA MODERNIZACION Y AMPLIACION DEL CAMINO KM 125+000 E.C. (OAXACA-TEHUANTEPEC) LAS ANIMAS-LA MANCORNADA-SOLEDAO SALINAS-UNION JUAREZ-SAN PEDRO QUIATONI, TRAMO DEL KM 0+000 AL KM 23+000, SUBTRAMO A MODERNIZAR DEL KM 11+500 AL KM 16+500.	SF/SPIP/DPIP/FIES/0108/201	10462	ESTUDIO	1.0	1.0	100%	1,200,000.00	1,200,000.00	1,200,000.00	1,072,054.77	303,241.54	303,241.54	303,241.54	25%	PROCESO
ESTUDIO Y PROYECTO EJECUTIVO PARA LA MODERNIZACION Y AMPLIACION DEL CAMINO SAN MARTIN LACHILA -SAN ANDRES ZABACHE, TRAMO DEL KM. 0+000 AL KM 1+500.	SF/SPIP/DPIP/FIES/0108/201	10463	ESTUDIO	1.0	1.0	100%	1,101,316.32	1,101,316.32	1,101,316.32	819,293.11	181,229.41	181,229.41	181,229.41	16%	PROCESO
ESTUDIO Y PROYECTO EJECUTIVO PARA LA CONSTRUCCION DEL PERIFERICO SUR DE JUCHITAN DE ZARAGOZA TRAMO DEL KM 0+000 AL KM 18+000 SUBTRAMO A CONSTRUIR DEL KM 14+000 AL KM 18+000.	SF/SPIP/DPIP/FIES/0117/201	10464	ESTUDIO	1.0	1.0	100%	1,000,000.00	1,000,000.00	1,000,000.00	959,966.60	414,660.71	414,660.71	414,660.71	41%	PROCESO

Dependencia Ejecutora: CAMINOS Y AEROPISTAS DE OAXACA Fuente de Financiamiento: FIDEICOMISO PARA LA INFRAESTRUCTURA DE LOS ESTADOS (FIES)	Mes que Reporta:
	SEPTIEMBRE
	Fecha de Elaboración:
	OCTUBRE

Nombre de la Obra	Oficio de Autorización	ID Obra	Unidad de Medida	Avance Físico			Avance Financiero						Estatus		
				Programado	Alcanzado	%	Aprobado	Modificado	Recaudado Ministrado	Comprometido	Devengado	Ejercido		Pagado	%
Totales															
ELABORACION DE ESTUDIO Y PROYECTO EJECUTIVO DEL LIBRAMIENTO SUR DE LA CIUDAD DE OAXACA DEL KM 0+000 AL KM 56+823.	SF/SPIP/DPIP/FIES/0153/2018 SF/SPIP/DPIP/R/0162-5/2018	10625	ESTUDIO	1.0	0.00	0%	17,040,350.00	0.00	0.00	0.00	0.00	0.00	0.00	0%	CANCELADA
RECONSTRUCCION DE 2.8 KMS DE CONCRETO ASFALTICO DE LA CARRETERA TLAXIACO-SAN MIGUEL EL GRANDE TRAMO DEL KM 28+000 AL KM 28+800 EN EL MUNICIPIO DE HEROICA CIUDAD DE TLAXIACO OAXACA	SF/SPIP/DPIP/FIES/1587/2018	12952	KILOMETROS	2.80	0.00	0%	9,830,508.00	9,830,508.00	3,300,000.00	9,431,959.90	10,000.00	10,000.00	10,000.00	0%	PROCESO
RECONSTRUCCION DE 2.8 KMS DE CONCRETO ASFALTICO DE LA CARRETERA TLAXIACO-SAN MIGUEL EL GRANDE TRAMO DEL KM 28+000 AL KM 28+800 EN EL MUNICIPIO DE HEROICA CIUDAD DE TLAXIACO OAXACA (INDIRECTOS EJECUTORA)	SF/SPIP/DPIP/FIES/1587/2018			0	0	0%	169,492.00	169,492.00	0.00	169,492.00	0.00	0.00	0.00	0%	
AMPLIACION A 4 CARRILES DE LA CARRETERA INTERNACIONAL DEL KM 0+000 L KM 3+480 EN EL MUNICIPIO DE SAN PABLO VILLA DE MITLA	SF/SPIP/DPIP/FIES/1588/2018	12953	KILOMETROS	3.46	0.00	0%	37,825,857.97	37,825,857.97	12,697,749.23	37,825,857.97	38,478.03	38,478.03	38,478.03	0%	PROCESO
AMPLIACION A 4 CARRILES DE LA CARRETERA INTERNACIONAL DEL KM 0+000 L KM 3+480 EN EL MUNICIPIO DE SAN PABLO VILLA DE MITLA (INDIRECTOS EJECUTORA)	SF/SPIP/DPIP/FIES/1588/2018			0	0	0%	652,170.00	652,170.00	0.00	652,170.00	0.00	0.00	0.00	0%	
RECONSTRUCCION CON CONCRETO ASFALTICO DE LA CARRETERA ENTRONQUE OAXACA-PUERTO ESCONDIDO ACCESO VIDRIO-JUQUILA (JUQUILA-PANIXTLAHUACA) TRAMO DEL KM 26+376 AL KM 29+000 EN LA LOCALIDAD SAN NICOLAS (BARRIO), SANTA CATARINA JUQUILA OAXACA	SF/SPIP/DPIP/FIES/2083/2018	13905	KILOMETROS	2.62	0.00	0%	11,152,432.32	11,152,432.32	11,344.72	11,152,432.32	11,344.72	11,344.72	11,344.72	0%	PROCESO
RECONSTRUCCION CON CONCRETO ASFALTICO DE LA CARRETERA ENTRONQUE OAXACA-PUERTO ESCONDIDO ACCESO VIDRIO-JUQUILA (JUQUILA-PANIXTLAHUACA) TRAMO DEL KM 26+376 AL KM 29+000 EN LA LOCALIDAD SAN NICOLAS (BARRIO), SANTA CATARINA JUQUILA OAXACA (INDIRECTOS EJECUTORA)	SF/SPIP/DPIP/FIES/2083/2018			192,283.00	192,283.00	0.00	192,283.00	0.00	0.00	0.00	0%				

La veracidad de la información reportada queda a cargo de la Dependencia Ejecutora, así como el cumplimiento de lo dispuesto en los Artículos 70 de la Ley Estatal de Presupuesto y Responsabilidad Hacendaria, 23A de la Ley de Coordinación Fiscal para el Estado de Oaxaca, 163 del Reglamento de la Ley Estatal de Presupuesto y Responsabilidad Hacendaria, y demás disposiciones aplicables; así mismo el resguardo y custodia de la documentación justificativa y comprobatoria que se origine, misma que se encontrará a disposición de los órganos de control y fiscalización Federales y Estatales.

Director de Área Responsable

Jefe de la Unidad de Licitaciones

Director de Proyectos y Control de Calidad

Director de Obras

Director Administrativo

Ing. Gildardo A. Eloza Flores

Arq. Carlos Mariano Rios Limeta

ING. Rafael Ramón Galindo Ramírez

Ing. José Castulo Castellanos Arenas

C.P. Carlos Medina Ayala

Dependencia Ejecutora: CAMINOS Y AEROPISTAS DE OAXACA Fuente de Financiamiento: PROYECTOS DE DESARROLLO REGIONAL (PDR)	Mes que Reporta:
	SEPTIEMBRE
	Fecha de Elaboración:
	OCTUBRE

Nombre de la Obra	Oficio de Autorización	ID Obra	Unidad de Medida	Avance Físico			Avance Financiero							Estatus	
				Programado	Alcanzado	%	Aprobado	Modificado	Recaudado Ministrado	Comprometido	Devengado	Ejercido	Pagado		%
Totales															
RECONSTRUCCION DE LA CARRETERA TUXTEPEC-PRESA CERRO DE ORO DEL KM 0+000 AL KM 19+000, SUBTRAMO A RECONSTRUIR DEL KM 4+100 AL KM 8+500	SF/SP/PI/DPIP/PDR/1349/2018	12422	KILOMETROS	4.40	0.35	8%	16,139,654.17	16,139,654.17	11,492,548.92	14,763,710.54	4,435,113.16	4,435,113.16	4,435,113.16	30%	PROCESO
RECONSTRUCCION DE LA CARRETERA TUXTEPEC-PRESA CERRO DE ORO DEL KM 0+000 AL KM 19+000, SUBTRAMO A RECONSTRUIR DEL KM 4+100 AL KM 8+500 (INDIRECTOS E/ECUTORA)	SF/SP/PI/DPIP/PDR/1349/2018		KILOMETROS	0	0	0%	278,270.00	278,270.00	0.00	278,270.00	0.00	0.00	0.00	0%	
RECONSTRUCCION DE LA CARRETERA TUXTEPEC-PRESA CERRO DE ORO DEL KM 0+000 AL KM 19+000, SUBTRAMO A RECONSTRUIR DEL KM 4+100 AL KM 8+500 (INDIRECTOS NORMATIVA)	SF/SP/PI/DPIP/PDR/1349/2018		KILOMETROS	0	0	0%	182,605.83	182,605.83	0.00	182,605.83	0.00	0.00	0.00	0%	

La veracidad de la información reportada queda a cargo de la Dependencia Ejecutora, así como el cumplimiento de lo dispuesto en los Artículos 70 de la Ley Estatal de Presupuesto y Responsabilidad Hacendaria, 23A de la Ley de Coordinación Fiscal para el Estado de Oaxaca, 163 del Reglamento de la Ley Estatal de Presupuesto y Responsabilidad Hacendaria, y demás disposiciones aplicables; así mismo el resguardo y custodia de la documentación justificativa y comprobatoria que se origine, misma que se encontrará a disposición de los órganos de control y fiscalización Federales y Estatales.

Director de Área Responsable

Jefe de la Unidad de Licitaciones

Director de Obras

Director Administrativo

Ing. Gildardo A. Elorza Flores

Arq. Carlos Mariano Rios Umeta





Ing. José Castulo Castellanos Arenas

C. Carlos Rueda Ayala

Dependencia Ejecutora: CAMINOS Y AEROPISTAS DE OAXACA Fuente de Financiamiento: PROGRAMA DE INFRAESTRUCTURA BASICA PARA LA ATENCION DE LOS PUEBLOS INDIGENAS (PROI)	Mes que Reporta: SEPTIEMBRE Fecha de Elaboración: OCTUBRE
--	--

Nombre de la Obra	Oficio de Autorización	ID Obra	Unidad de Medida	Avance Físico			Avance Financiero						Estado		
				Programado	Alcanzado	%	Aprobado	Modificado	Recaudado Ministrado	Comprometido	Devengado	Ejercido		Pagado	%
Totales															
MODERNIZACIÓN Y AMPLIACION DEL CAMINO E.C. KM 125+000 (OAXACA-TEHUANTEPEC)-LAS ANIMAS-LA MANCORNADA SOLEDAD SALINAS-OSHO AJARÉS-SAN PEDRO QUATZIN TRAMO DEL KM 0+000 AL KM 17+000, SUBTRAMO A MODERNIZAR DEL KM 11+500 AL KM 12+500.	SF/SP/DP/PP/PROI/052/2018 SF/SP/DP/PP/R/0232-5/2018	11154	KILOMETROS	0.70	0.00	0%	3,747,467.51	0.00	0.00	0.00	0.00	0.00	0.00	0%	CANCELADA
MODERNIZACIÓN Y AMPLIACION DEL CAMINO LLANO NOPAL SAN JOSE YOSOCUAN (D YOSOCUAN), TRAMO DEL KM 0+000 AL KM 25+800 SUBTRAMO A MODERNIZAR DEL KM 13+100 AL KM 13+980.	SF/SP/DP/PP/PROI/052/2018 SF/SP/DP/PP/R/0233-5/2018	11151	KILOMETROS	0.24	0.00	0%	3,710,000.00	0.00	0.00	0.00	0.00	0.00	0.00	0%	CANCELADA
MODERNIZACIÓN Y AMPLIACION DEL CAMINO E.C. (OAXACA-TLUXTEPEC) PUERTO ELUSO-SAN MARTIN ZOTOLAPAM SANTIAGO PROGRESO-SAN PEDRO OZUMACIN TRAMO DEL KM 0+000 AL KM 20+500, SUBTRAMO A MODERNIZAR DEL KM 9+500 AL KM 9+500.	SF/SP/DP/PP/PROI/052/2018 SF/SP/DP/PP/R/0233-5/2018	11148	KILOMETROS	0.63	0.50	82%	3,710,000.00	3,710,000.00	1,104,536.06	3,681,783.49	1,104,536.05	1,104,536.05	1,104,536.05	30%	PROCESO
MODERNIZACIÓN Y AMPLIACION DEL CAMINO E.C. KM 33+000 (LLANO GRANDE-SAN MIGUEL CAJONÉS), SANTO DOMINGO XAGACIA, TRAMO DEL KM 0+000 AL KM 28+500, SUBTRAMO A MODERNIZAR DEL KM 9+500 AL KM 7+500.	SF/SP/DP/PP/PROI/110/2018	12109	KILOMETROS	0.70	0.39	55%	3,000,000.00	3,000,000.00	840,644.99	2,802,149.98	840,644.99	840,644.99	840,644.99	35%	PROCESO
MODERNIZACIÓN Y AMPLIACION DEL CAMINO E.C. (MAYATLAN-SAN CARLOS YAUTEPEC) SAN ILDEFONSO AMATLAN-SAN CRISTOBAL AMATLAN-SAN JUAN MEXTEPEC SAN PEDRO MEXTEPEC TRAMO DEL KM 0+000 AL KM 46+000, SUBTRAMO A MODERNIZAR DEL KM 25+300 AL KM 26+500.	SF/SP/DP/PP/PROI/052/2018	11152	KILOMETROS	0.84	0.60	72%	3,710,000.00	3,710,000.00	1,006,289.09	3,354,296.95	1,006,289.09	1,006,289.09	1,006,289.09	30%	PROCESO
MODERNIZACIÓN Y AMPLIACION DEL CAMINO LA VENTA-SAN JOSE CIENEGUILLA-SANTO DOMINGO OZOLOTEPEC-SAN JUAN OZOLOTEPEC-SAN FRANCISCO OZOLOTEPEC TRAMO DEL KM 0+000 AL KM 96+000, SUBTRAMO A MODERNIZAR DEL KM 51+840 AT+55-044.96 AD AL KM 52+440.	SF/SP/DP/PP/PROI/052/2018	11153	KILOMETROS	0.56	0.24	42%	4,080,000.00	4,080,000.00	1,107,333.24	3,891,110.80	1,107,333.24	1,107,333.24	1,107,333.24	30%	PROCESO
MODERNIZACIÓN Y AMPLIACION DEL CAMINO E.C. (AYUTLA-SANTA MARÍA ALOTEPEC) SAN JUAN JUQUILA MEX-SAN LUCAS CANOTLAN TRAMO DEL KM 0+000 AL KM 17+000, SUBTRAMO DEL KM 9+800 AL KM 10+550.	SF/SP/DP/PP/PROI/052/2018	11190	KILOMETROS	0.67	0.33	57%	3,710,000.00	3,710,000.00	1,023,827.78	3,412,759.28	1,023,827.78	1,023,827.78	1,023,827.78	30%	PROCESO
MODERNIZACIÓN Y AMPLIACION DEL CAMINO SAN JUAN DEL ESTADO-SAN MIGUEL ALOCAPAN TRAMO DEL KM 0+000 AL KM 33+287, SUBTRAMO A MODERNIZAR DEL KM 9+300 AL KM 10+720.	SF/SP/DP/PP/PROI/052/2018	11149	KILOMETROS	0.86	0.86	100%	3,010,000.00	3,010,000.00	858,972.86	2,863,242.19	858,972.85	858,972.85	858,972.85	30%	PROCESO
CONSTRUCCION DEL CAMINO E.C. (SANTA MARIA TEMAICALAPA-SAN JUAN PETLAPAN SAN FELIPE EL MIRADOR SANTIAGO JOCOTEPEC TRAMO DEL KM 0+000 AL KM 10+872.99+21+000 AL KM 31+972.09+0+000, SUBTRAMO A CONSTRUIR DEL KM 9+000 AL KM 9+100.	SF/SP/DP/PP/PROI/052/2018	11146	KILOMETROS	0.63	0.61	97%	3,710,000.00	3,710,000.00	979,433.28	3,264,777.61	979,433.28	979,433.28	979,433.28	30%	PROCESO
CONSTRUCCION DEL CAMINO RURAL SANTA CATARINA ALBARRADAS-SAN MIGUEL DEL VALLE, TRAMO DEL KM 0+000 AL KM 24+000, SUBTRAMO A CONSTRUIR DEL KM 23+240 AL KM 24+000.	SF/SP/DP/PP/PROI/052/2018 SF/SP/DP/PP/R/0232-5/2018	11147	KILOMETROS	0.53	0.00	0%	2,310,000.00	0.00	0.00	0.00	0.00	0.00	0.00	0%	CANCELADA

La veracidad de la información reportada queda a cargo de la Dependencia Ejecutora, así como el cumplimiento de lo dispuesto en los Artículos 70 de la Ley Estatal de Presupuesto y Responsabilidad Hacendaria, 23A de la Ley de Coordinación Fiscal para el Estado de Oaxaca, 163 del Reglamento de la Ley Estatal de Presupuesto y Responsabilidad Hacendaria, y demás disposiciones aplicables; así mismo el resguardo y custodia de la documentación justificativa y comprobatoria que se origine, misma que se encontrará a disposición de los órganos de control y fiscalización Federales y Estatales.

Director de Área Responsable  Ing. Gildardo A. Elorza Flores	Jefe de la Unidad de Ejecuciones  Arq. Carlos Mariano Ruiz Limeta	Director de Obras  Ing. José Castulo Castellanos Arenas	Director Administrativo  C.P. Carlos Andrés Ayala
---	--	---	--

Dependencia Ejecutora: CAMINOS Y AEROPISTAS DE OAXACA Fuente de Financiamiento: DESARROLLO SOCIAL, PROGRAMA DE EMPLEO TEMPORAL. (SEDESOL)	Mes que Reporta:
	SEPTIEMBRE
	Fecha de Elaboración:
	OCTUBRE

Nombre de la Obra	Oficio de Autorización	ID Obra	Unidad de Medida	Avance Físico			Avance Financiero							Estatus		
				Programado	Alcanzado	%	Aprobado	Modificado	Recaudado MInstrado	Comprometido	Devengado	Ejercido	Pagado		%	
Totales																
CONSERVACION DEL CAMINO SAN JUAN BAUTISTA TUXTEPEC-SANTA CATARINA DEL KM 0+000 AL KM 12+400.	SF/SPIP/DPIP/SEDESOL/1683/2018	13335	KILOMETROS	12.40	0.00	0%	1,190,070.00	1,190,070.00	0.00	1,190,070.00	0.00	0.00	0.00	0.00	0%	PROCESO
CONSERVACION DEL CAMINO SAN MIGUEL EL GRANDE-SAN ESTEBAN ATATLAHUCA DEL KM 0+000 AL KM 8+800.	SF/SPIP/DPIP/SEDESOL/1683/2018	13331	KILOMETROS	8.60	0.00	0%	817,805.00	817,805.00	0.00	817,805.00	0.00	0.00	0.00	0.00	0%	PROCESO
CONSERVACION DEL CAMINO SANTA MARIA JACATEPEC-CERRO CABALLO DEL KM 0+000 AL KM 6+800.	SF/SPIP/DPIP/SEDESOL/1683/2018	13336	KILOMETROS	6.60	0.00	0%	643,550.00	643,550.00	0.00	643,550.00	0.00	0.00	0.00	0.00	0%	PROCESO
CONSERVACION DEL CAMINO AYOTZINTEPEC-SAN PEDRO OZUMACIN DEL KM 0+000 AL KM 14+400.	SF/SPIP/DPIP/SEDESOL/1683/2018	13332	KILOMETROS	14.40	0.00	0%	1,366,030.00	1,366,030.00	0.00	1,366,030.00	0.00	0.00	0.00	0.00	0%	PROCESO
CONSERVACION DEL CAMINO LOMA BONITA-ARROYO METATEPE DEL KM 0+000 AL KM 14+000.	SF/SPIP/DPIP/SEDESOL/1683/2018	13333	KILOMETROS	14.00	0.00	0%	1,328,700.00	1,328,700.00	0.00	1,328,700.00	0.00	0.00	0.00	0.00	0%	PROCESO
CONSERVACION DEL CAMINO SAN JUAN LALANA-ASUNCION LAGOVA DEL KM 0+000 AL KM 11+900.	SF/SPIP/DPIP/SEDESOL/1683/2018	13338	KILOMETROS	11.90	0.00	0%	1,126,282.00	1,126,282.00	0.00	1,126,282.00	0.00	0.00	0.00	0.00	0%	PROCESO
CONSERVACION DEL CAMINO SANTIAGO JOCOTEPEC-ARROYO BOBO DEL KM 0+000 AL KM 10+200.	SF/SPIP/DPIP/SEDESOL/1683/2018	13340	KILOMETROS	10.20	0.00	0%	976,479.00	976,479.00	0.00	976,479.00	0.00	0.00	0.00	0.00	0%	PROCESO
CONSERVACION DEL CAMINO SAN JUAN PETLAPA-SAN JUAN YALAHUI DEL KM 0+000 AL KM 34+900.	SF/SPIP/DPIP/SEDESOL/1683/2018	13339	KILOMETROS	34.90	0.00	0%	2,309,820.00	2,309,820.00	0.00	2,309,820.00	0.00	0.00	0.00	0.00	0%	PROCESO
CONSERVACION DEL CAMINO SAN PEDRO SOCHIAM-SANTA MARIA PAPALO DEL KM 0+000 AL KM 47+800.	SF/SPIP/DPIP/SEDESOL/1683/2018	13326	KILOMETROS	47.60	0.00	0%	2,477,640.00	2,477,640.00	0.00	2,477,640.00	0.00	0.00	0.00	0.00	0%	PROCESO
CONSERVACION DEL CAMINO LA COMPAÑIA-SAN ANDRES ZABACHE DEL KM 0+000 AL KM 9+300.	SF/SPIP/DPIP/SEDESOL/1683/2018	13343	KILOMETROS	9.30	0.00	0%	767,453.00	767,453.00	0.00	767,453.00	0.00	0.00	0.00	0.00	0%	PROCESO
CONSERVACION DEL CAMINO ASUNCION NOCHIXTLAN-SAN PEDRO CANTAROS DEL KM 0+000 AL KM 6+600.	SF/SPIP/DPIP/SEDESOL/1683/2018	13329	KILOMETROS	6.60	0.00	0%	427,935.00	427,935.00	0.00	427,935.00	0.00	0.00	0.00	0.00	0%	PROCESO
CONSERVACION DEL CAMINO SAN FELIPE USILA-SAN JUAN BAUTISTA TLACOATZINTEPEC DEL KM 0+000 AL KM 15+700.	SF/SPIP/DPIP/SEDESOL/1683/2018	13334	KILOMETROS	15.70	0.00	0%	967,468.00	967,468.00	0.00	967,468.00	0.00	0.00	0.00	0.00	0%	PROCESO
CONSERVACION DEL CAMINO CD. IXTEPEC-LA HUANA MELPERIA DEL KM 0+000 AL KM 1+900.	SF/SPIP/DPIP/SEDESOL/1683/2018	13327	KILOMETROS	1.90	0.00	0%	141,994.00	141,994.00	0.00	141,994.00	0.00	0.00	0.00	0.00	0%	PROCESO

Dependencia Ejecutora: CAMINOS Y AEROPISTAS DE OAXACA Fuente de Financiamiento: DESARROLLO SOCIAL, PROGRAMA DE EMPLEO TEMPORAL. (SEDESOL)	Mes que Reporta:
	SEPTIEMBRE
	Fecha de Elaboración:
	OCTUBRE

Nombre de la Obra	Oficio de Autorización	ID Obra	Unidad de Medida	Avance Físico			Avance Financiero						Estatus		
				Programado	Alcanzado	%	Aprobado	Modificado	Recaudado Ministrado	Comprometido	Devengado	Ejercido		Pagado	%
Totales															
CONSERVACION DEL CAMINO SAN PEDRO Y SAN PABLO TEPOSCOLULA-SAN PEDRO YUCUNAMA DEL KM 0+000 AL KM 6+300.	SF/SPIP/DPIP/SEDESOL/1683/2018	13328	KILOMETROS	8.30	0.00	0%	497,180.00	497,180.00	0.00	497,180.00	0.00	0.00	0.00	0%	PROCESO
CONSERVACION DEL CAMINO LIBRAMIENTO SANTO DOMINGO TEOJOMULCO DEL KM 0+000 AL KM 3+950	SF/SPIP/DPIP/SEDESOL/1683/2018	13341	KILOMETROS	3.95	0.00	0%	428,995.00	428,995.00	0.00	428,995.00	0.00	0.00	0.00	0%	PROCESO
CONSERVACION DEL CAMINO SAN MATEO YUCUTINDO-SAN SEBASTIAN YUTANINO DEL KM 0+000 AL KM 13+900	SF/SPIP/DPIP/SEDESOL/1683/2018	13342	KILOMETROS	13.90	0.00	0%	1,153,083.00	1,153,083.00	0.00	1,153,083.00	0.00	0.00	0.00	0%	PROCESO
CONSERVACION DEL CAMINO RURAL ASUNCION NOCHIXTLAN-SANTA CATARINA ADEQUES DEL KM 0+000 AL KM 11+000	SF/SPIP/DPIP/SEDESOL/1683/2018	13330	KILOMETROS	11.00	0.00	0%	879,468.00	879,468.00	0.00	879,468.00	0.00	0.00	0.00	0%	PROCESO
CONSERVACION DEL CAMINO SAN JUAN BAUTISTA VALLE NACIONAL-SAN JUAN PALANTLA DEL KM 0+000 AL KM 14+300	SF/SPIP/DPIP/SEDESOL/1683/2018	13337	KILOMETROS	14.30	0.00	0%	1,358,575.00	1,358,575.00	0.00	1,358,575.00	0.00	0.00	0.00	0%	PROCESO

La veracidad de la información reportada queda a cargo de la Dependencia Ejecutora, así como el cumplimiento de lo dispuesto en los Artículos 70 de la Ley Estatal de Presupuesto y Responsabilidad Hacendaria, 23A de la Ley de Coordinación Fiscal para el Estado de Oaxaca, 163 del Reglamento de la Ley Estatal de Presupuesto y Responsabilidad Hacendaria, y demás disposiciones aplicables; así mismo el resguardo y custodia de la documentación justificativa y comprobatoria que se origine, misma que se encontrará a disposición de los órganos de control y fiscalización Federales y Estatales.

Director de Área Responsable

Ing. Gildardo A. Elorza Flores

Director de Obras

Ing. José Castulo Castellanos Arenas

Director Administrativo

C.P. Carlos Rueda Ayala