

REPORTE DE AVANCE DE GESTIÓN  
 UR 501 - CAMINOS BIENESTAR  
 PRIMER TRIMESTRE 2023



OBJETIVO INSTITUCIONAL:	-LLEVAR ACABO ACCIONES RELATIVAS A LA PLANEACIÓN, PROGRAMACIÓN, PRESUPUESTACIÓN, EJECUCIÓN Y MANTENIMIENTO DE INFRAESTRUCTURA DE LA RED DE CAMINOS, AEROPISTAS Y EN SU CASO SERVICIOS AUXILIARES Y CONEXOS A LOS MISMO QUE DERIVEN DE PROGRAMAS PROPIOS O CONVENIOS CON LA FEDERACIÓN, MUNICIPIOS O PARTICULARES.		
ALINEACIÓN PED:			
EJE:	04-OAXACA PRODUCTIVO E INNOVADOR	FIN:	CONTRIBUIR A MEJORAR LA CONECTIVIDAD DEL ESTADO Y DENTRO DE SUS REGIONES.
TEMA:	04-COMUNICACIONES Y TRANSPORTES		
OBJETIVO:	01-MEJORAR LA CONECTIVIDAD DEL ESTADO Y DENTRO DE SUS REGIONES MEDIANTE INFRAESTRUCTURA Y UNA PLATAFORMA LOGÍSTICA DE TRASPORTE INTEGRAL Y COMUNICACIONES MODERNAS QUE FOMENTEN LA COMPETITIVIDAD, PRODUCTIVIDAD Y DESARROLLO ECONÓMICO Y SOCIAL.	PROPÓSITO:	LA INFRAESTRUCTURA VIAL EN EL ESTADO SE ENCUENTRA EN BUENAS CONDICIONES
ESTRATEGIA:	02-INCREMENTAR Y MANTENER EN BUENAS CONDICIONES FÍSICAS LA RED DE CARRETERAS Y CAMINOS EXISTENTES EN OAXACA PARA MEJORAR LA CONECTIVIDAD MUNICIPAL, REGIONAL, INTERESTATAL Y NACIONAL	COMPONENTE:	589-ACCIONES DE GESTIÓN PARA LA INFRAESTRUCTURA VIAL EN EL ESTADO DE OAXACA
LÍNEAS DE ACCIÓN:	04-CONSERVAR Y RECONSTRUIR LA INFRAESTRUCTURA CARRETERA ESTATAL	ACTIVIDAD:	2132-GESTIÓN ADMINISTRATIVA Y FINANCIERA
UE:	002-ADMINISTRACIÓN, SEGUIMIENTO Y CONTROL DE LA INFRAESTRUCTURA VIAL		

ESTRUCTURA PROGRAMATICA										
PROGRAMA		SUBPROGRAMA		PROYECTO			OBRA/ACTIVIDAD			
108-INFRAESTRUCTURA VIAL EN EL ESTADO DE OAXACA		00- -		000-- -			001-PLANEACIÓN Y EJECUCIÓN DE LA INFRAESTRUCTURA VIAL.			
POBLACIÓN O ÁREA DE ENFOQUE POTENCIAL	ATRIBUTO DE LA POBLACIÓN O ÁREA DE ENFOQUE:	INFRAESTRUCTURA VIAL EN EL ESTADO DE OAXACA		HOMBRES:	0	MUJERES:	0	TOTAL:	24674	
PRESUPUESTO ANUAL										
Aprobado	Ampliación	Reducción	Modificado	EJERCIDO T1		EJERCIDO T2		EJERCIDO T3		EJERCIDO T4
				64,009,412.27		0.00		0.00		0.00
277,252,794.04	128,696.66	128,696.66	277,252,794.04	TOTAL EJERCIDO AL TRIMESTRE VIGENTE						64,009,412.27
PRESUPUESTO TRIMESTRAL DE LA ACTIVIDAD										
Aprobado		Modificado		Comprometido		Devengado		Ejercido		% de Ejercido Vs. Modificado
66,336,720.09		64,539,865.92		204,730,846.64		64,009,412.27		64,009,412.27		99.18
DATOS DEL INDICADOR										
Nombre :	PORCENTAJE DE GESTIONES ADMINISTRATIVAS Y FINANCIERAS REALIZADAS				Número de indicador :	2588				
Definición :	MIDE EL PORCENTAJE DE GESTIONES ADMINISTRATIVAS Y FINANCIERAS REALIZADAS, RESPECTO A LO PROGRAMADO									
Método de Cálculo :	(NÚMERO DE GESTIONES ADMINISTRATIVAS Y FINANCIERAS REALIZADAS / NÚMERO DE GESTIONES ADMINISTRATIVAS Y FINANCIERAS PROGRAMADAS A REALIZAR)*100									
Tipo	Dimensión		Frecuencia de Medición			Forma de cálculo del indicador		Tipo de Valor		Sentido Esperado
GESTIÓN	EFICACIA		TRIMESTRAL			PORCENTAJE		FLUJO		ASCENDENTE
MEDIOS DE VERIFICACIÓN / FUENTE INFORMACIÓN					SUPUESTO					
OFICIOS DE REPORTES_DEPARTAMENTO DE CONTROL PRESUPUESTAL_ARCHIVO DE CONTROL PRESUPUESTAL_ TRIMESTRALES.					LA PANDEMIA PROVOCADA POR EL SARS-COV-2, COVID 19 SE ENCUENTRA CONTROLADA Y LAS CONDICIONES LABORALES Y ECONÓMICAS SON FAVORABLES.					
DATOS DE LA META										
Definición de la variable Meta:	1 - NÚMERO DE GESTIONES ADMINISTRATIVAS Y FINANCIERAS REALIZADAS									
Unidad de medida:	25 - NÚMERO									
LÍNEA BASE					VALOR PROGRAMADO ANUAL					
AÑO	2020		VALOR	0.00		AÑO	2023		VALOR	2,508.00
AVANCE TRIMESTRAL OBRA/ACTIVIDAD										
METAS	1er.TRIMESTRE		2o.TRIMESTRE		3er.TRIMESTRE		4o.TRIMESTRE		CUMPLIMIENTO DE METAS	
PROGRAMACIÓN INICIAL	496.00		696.00		710.00		606.00		T1+T2+T3+T4	2,508.00
PROGRAMACIÓN ACTUALIZADA	496.00		0.00		0.00		0.00		T1+T2+T3+T4	496.00
METAS ALCANZADAS	496.00		0.00		0.00		0.00		T1+T2+T3+T4	496.00
PORCENTAJE ALCANZADO TRIMESTRAL	100.00		0.00		0.00		0.00		PORCENTAJE ALCANZADO ANUAL	19.78

PORCENTAJE DE CUMPLIMIENTO ALCANZADO EN EL TRIMESTRE: 100.00 %

JEFE ADMINISTRATIVO  
 LIC. RENATA FELIPE MARTÍNEZ  
 DIRECTORA ADMINISTRATIVA

TITULAR DE LA DEPENDENCIA  
 ING. MOISES SALAZAR MARTÍNEZ  
 DIRECTOR GENERAL



REPORTE DE AVANCE DE GESTIÓN  
 UR 501 - CAMINOS BIENESTAR  
 PRIMER TRIMESTRE 2023



UE: 003-DIRECCIÓN DE MÓDULOS MICROREGIONALES

ESTRUCTURA PROGRAMATICA									
PROGRAMA		SUBPROGRAMA		PROYECTO			OBRA/ACTIVIDAD		
108-INFRAESTRUCTURA VIAL EN EL ESTADO DE OAXACA		00- -		000-- -			002-ADMINISTRACIÓN Y OPERACIÓN DE MÓDULOS MICROREGIONALES.		
POBLACIÓN O ÁREA DE ENFOQUE POTENCIAL	ATRIBUTO DE LA POBLACION O ÁREA DE ENFOQUE:	INFRAESTRUCTURA VIAL EN EL ESTADO DE OAXACA		HOMBRES:	0	MUJERES:	0	TOTAL:	24674
PRESUPUESTO ANUAL									
Aprobado	Ampliación	Reducción	Modificado	EJERCIDO T1		EJERCIDO T2		EJERCIDO T3	EJERCIDO T4
				790,207.06		0.00		0.00	0.00
3,911,043.32	0.00	0.00	3,911,043.32	TOTAL EJERCIDO AL TRIMESTRE VIGENTE					790,207.06
PRESUPUESTO TRIMESTRAL DE LA ACTIVIDAD									
Aprobado		Modificado		Comprometido		Devengado		Ejercido	% de Ejercido Vs. Modificado
932,364.98		834,977.93		1,891,751.73		790,207.06		790,207.06	94.64
DATOS DEL INDICADOR									
Nombre : PORCENTAJE DE GESTIONES ADMINISTRATIVAS Y FINANCIERAS REALIZADAS				Número de indicador :		2588			
Definición : MIDE EL PORCENTAJE DE GESTIONES ADMINISTRATIVAS Y FINANCIERAS REALIZADAS, RESPECTO A LO PROGRAMADO									
Método de Cálculo : (NÚMERO DE GESTIONES ADMINISTRATIVAS Y FINANCIERAS REALIZADAS / NÚMERO DE GESTIONES ADMINISTRATIVAS Y FINANCIERAS PROGRAMADAS A REALIZAR)*100									
Tipo		Dimensión		Frecuencia de Medición		Forma de cálculo del indicador		Tipo de Valor	
GESTIÓN		EFICACIA		TRIMESTRAL		PORCENTAJE		FLUJO	
MEDIOS DE VERIFICACIÓN / FUENTE INFORMACIÓN					SUPUESTO				
OFICIOS DE REPORTES_ DEPARTAMENTO DE CONTROL PRESUPUESTAL_ ARCHIVO DE CONTROL PRESUPUESTAL_ TRIMESTRALES.					LA PANDEMIA PROVOCADA POR EL SARS-COV-2, COVID 19 SE ENCUENTRA CONTROLADA Y LAS CONDICIONES LABORALES Y ECONÓMICAS SON FAVORABLES.				
DATOS DE LA META									
Definición de la variable Meta:		1 - NÚMERO DE GESTIONES ADMINISTRATIVAS Y FINANCIERAS REALIZADAS							
Unidad de medida:		25 - NÚMERO							
LÍNEA BASE					VALOR PROGRAMADO ANUAL				
AÑO	2020		VALOR	0.00		AÑO	2023		VALOR
									931.00
AVANCE TRIMESTRAL OBRA/ACTIVIDAD									
METAS	1er.TRIMESTRE		2o.TRIMESTRE		3er.TRIMESTRE		4o.TRIMESTRE		CUMPLIMIENTO DE METAS
PROGRAMACIÓN INICIAL	250.00		233.00		233.00		215.00		T1+T2+T3+T4 931.00
PROGRAMACIÓN ACTUALIZADA	250.00		0.00		0.00		0.00		T1+T2+T3+T4 250.00
METAS ALCANZADAS	250.00		0.00		0.00		0.00		T1+T2+T3+T4 250.00
PORCENTAJE ALCANZADO TRIMESTRAL	100.00		0.00		0.00		0.00		PORCENTAJE ALCANZADO ANUAL 26.85

PORCENTAJE DE CUMPLIMIENTO ALCANZADO EN EL TRIMESTRE: 100.00 %

JEFE ADMINISTRATIVO

LIC. RENATA FELIPE MARTÍNEZ  
 DIRECTORA ADMINISTRATIVA

ING. MOISES SALAZAR MARTÍNEZ  
 DIRECTOR GENERAL



# **REPORTE DE AVANCE DE GESTIÓN UR 501 - CAMINOS BIENESTAR PRIMER TRIMESTRE 2023**



UE: 001-CAMINOS BIENESTAR

ESTRUCTURA PROGRAMATICA										
PROGRAMA		SUBPROGRAMA		PROYECTO			OBRA/ACTIVIDAD			
108-INFRAESTRUCTURA VIAL EN EL ESTADO DE OAXACA		00- -		000-- -			003-SUPERVISIÓN DE OBRA PÚBLICA 2.5% EJERCICIO 2023.			
POBLACIÓN O ÁREA DE ENFOQUE POTENCIAL	ATRIBUTO DE LA POBLACIÓN O ÁREA DE ENFOQUE:	INFRAESTRUCTURA VIAL EN EL ESTADO DE OAXACA		HOMBRES:	0	MUJERES:	0	TOTAL: 24674		
PRESUPUESTO ANUAL										
Aprobado	Ampliación	Reducción	Modificado	EJERCIDO T1		EJERCIDO T2		EJERCIDO T3	EJERCIDO T4	
0.00	1,194,264.00	0.00	1,194,264.00	768,870.83		0.00		0.00	0.00	
				TOTAL EJERCIDO AL TRIMESTRE VIGENTE				768,870.83		
PRESUPUESTO TRIMESTRAL DE LA ACTIVIDAD										
Aprobado		Modificado		Comprometido		Devengado		Ejercido		% de Ejercido Vs. Modificado
0.00		774,264.00		792,370.83		768,870.83		768,870.83		99.30
DATOS DEL INDICADOR										
Nombre :	PORCENTAJE DE GESTIONES ADMINISTRATIVAS Y FINANCIERAS REALIZADAS				Número de indicador :	2588				
Definición :	MIDE EL PORCENTAJE DE GESTIONES ADMINISTRATIVAS Y FINANCIERAS REALIZADAS, RESPECTO A LO PROGRAMADO									
Método de Cálculo :	(NÚMERO DE GESTIONES ADMINISTRATIVAS Y FINANCIERAS REALIZADAS / NÚMERO DE GESTIONES ADMINISTRATIVAS Y FINANCIERAS PROGRAMADAS A REALIZAR)*100									
Tipo		Dimensión		Frecuencia de Medición		Forma de cálculo del indicador		Tipo de Valor		Sentido Esperado
GESTIÓN		EFICACIA		TRIMESTRAL		PORCENTAJE		FLUJO		ASCENDENTE
MEDIOS DE VERIFICACIÓN / FUENTE INFORMACIÓN					SUPUESTO					
OFICIOS DE REPORTES DEPARTAMENTO DE CONTROL PRESUPUESTAL_ARCHIVO DE CONTROL PRESUPUESTAL_ TRIMESTRALES.					LA PANDEMIA PROVOCADA POR EL SARS-COV-2, COVID 19 SE ENCUENTRA CONTROLADA Y LAS CONDICIONES LABORALES Y ECONÓMICAS SON FAVORABLES.					
DATOS DE LA META										
Definición de la variable Meta:		1 - NÚMERO DE GESTIONES ADMINISTRATIVAS Y FINANCIERAS REALIZADAS								
Unidad de medida:		25 - NÚMERO								
LÍNEA BASE					VALOR PROGRAMADO ANUAL					
AÑO	2020		VALOR	0.00		AÑO	2023		VALOR	400.00
AVANCE TRIMESTRAL OBRA/ACTIVIDAD										
METAS	1er.TRIMESTRE		2o.TRIMESTRE		3er.TRIMESTRE		4o.TRIMESTRE		CUMPLIMIENTO DE METAS	
PROGRAMACIÓN INICIAL	40.00		120.00		120.00		120.00		T1+T2+T3+T4 400.00	
PROGRAMACIÓN ACTUALIZADA	40.00		0.00		0.00		0.00		T1+T2+T3+T4 40.00	
METAS ALCANZADAS	40.00		0.00		0.00		0.00		T1+T2+T3+T4 40.00	
PORCENTAJE ALCANZADO TRIMESTRAL	100.00		0.00		0.00		0.00		PORCENTAJE ALCANZADO ANUAL 10.00	

PORCENTAJE DE CUMPLIMIENTO ALCANZADO EN EL TRIMESTRE: 100.00 %

Jefe Administrativo

LIC. RENATA FELIPE MARTÍNEZ  
DIRECTORA ADMINISTRATIVA

TITULAR DE LA DEPENDENCIA/ENTIDAD

ING. MOISES SALAZAR MARTÍNEZ  
DIRECTOR GENERAL



REPORTE DE AVANCE DE GESTIÓN  
 UR 501 - CAMINOS BIENESTAR  
 PRIMER TRIMESTRE 2023




ALINEACIÓN PED:  
  
 ESTRATEGIA: 02-INCREMENTAR Y MANTENER EN BUENAS CONDICIONES FÍSICAS LA RED DE CARRETERAS Y CAMINOS EXISTENTES EN OAXACA PARA MEJORAR LA CONECTIVIDAD MUNICIPAL, REGIONAL, INTERESTATAL Y NACIONAL  
 LÍNEAS DE ACCIÓN: 04-CONSERVAR Y RECONSTRUIR LA INFRAESTRUCTURA CARRETERA ESTATAL  
 UE: 001-CAMINOS BIENESTAR

MATRIZ DE INDICADORES PARA RESULTADOS:  
  
 COMPONENTE: 694-CAMINO RURAL INTERVENIDO  
 ACTIVIDAD: 336-REHABILITAR CAMINO RURAL

ESTRUCTURA PROGRAMATICA										
PROGRAMA		SUBPROGRAMA		PROYECTO			OBRA/ACTIVIDAD			
108-INFRAESTRUCTURA VIAL EN EL ESTADO DE OAXACA		01-INTERVENCIÓN A CAMINOS RURALES		016-REHABILITACIÓN DE CAMINOS RURALES EN LA LOCALIDAD DE SAN JUAN MANINALTEPEC DEL MUNICIPIO DE SANTIAGO CHOÁPAM			001-REHABILITACIÓN DEL CAMINO RURAL SAN JUAN DEL RÍO - SAN JUAN MANINALTEPEC DEL KM 13+000 AL KM 31+000 T.P.			
POBLACIÓN O ÁREA DE ENFOQUE POTENCIAL	ATRIBUTO DE LA POBLACIÓN O ÁREA DE ENFOQUE:	INFRAESTRUCTURA VIAL EN EL ESTADO DE OAXACA		HOMBRES:	0	MUJERES:	0	TOTAL:	24674	
PRESUPUESTO ANUAL										
Aprobado	Ampliación	Reducción	Modificado	EJERCIDO T1		EJERCIDO T2		EJERCIDO T3	EJERCIDO T4	
0.00	0.01	0.01	0.00	0.00		0.00		0.00	0.00	
				TOTAL EJERCIDO AL TRIMESTRE VIGENTE						0.00
PRESUPUESTO TRIMESTRAL DE LA ACTIVIDAD										
Aprobado		Modificado		Comprometido		Devengado		Ejercido	% de Ejercido Vs. Modificado	
0.00		0.00		0.00		0.00		0.00	0.00	
DATOS DEL INDICADOR										
Nombre :	PORCENTAJE DE KILÓMETROS LINEALES DE CAMINOS RURALES REHABILITADOS				Número de indicador :	2735				
Definición :	MIDE EL PORCENTAJE DE KILÓMETROS LINEALES DE CAMINOS RURALES REHABILITADOS, RESPECTO AL TOTAL DE CAMINOS RURALES									
Método de Cálculo :	(KILÓMETROS LINEALES DE CAMINOS RURALES REHABILITADOS/KILÓMETROS LINEALES DE CAMINOS RURALES TOTALES)*100									
Tipo	Dimensión		Frecuencia de Medición		Forma de cálculo del indicador		Tipo de Valor		Sentido Esperado	
GESTIÓN	EFICACIA		TRIMESTRAL		PORCENTAJE		FLUJO		ASCENDENTE	
MEDIOS DE VERIFICACIÓN / FUENTE INFORMACIÓN					SUPUESTO					
https://www.oaxaca.gob.mx/cao/avance-de-gestion/					DESASTRES NATURALES INEXISTENTES EN LA ZONA DE TRABAJO; LAS COMUNIDADES PERMITEN EL ACCESO AL CAMINO RURAL A SER REHABILITADO Y EXISTE PRESUPUESTO DISPONIBLE PARA EJECUCIÓN DE LA OBRA					
DATOS DE LA META										
Definición de la variable Meta:		1 - KILÓMETROS LINEALES DE CAMINOS RURALES REHABILITADOS								
Unidad de medida:		34 - KILÓMETRO LINEAL								
LÍNEA BASE					VALOR PROGRAMADO ANUAL					
AÑO	2020		VALOR	0.00		AÑO	2023		VALOR	0.10
AVANCE TRIMESTRAL OBRA/ACTIVIDAD										
METAS	1er.TRIMESTRE		2o.TRIMESTRE		3er.TRIMESTRE		4o.TRIMESTRE		CUMPLIMIENTO DE METAS	
PROGRAMACIÓN INICIAL	0.10	0.00		0.00		0.00		T1+T2+T3+T4	0.10	
PROGRAMACIÓN ACTUALIZADA	0.10	0.00		0.00		0.00		T1+T2+T3+T4	0.10	
METAS ALCANZADAS	0.10	0.00		0.00		0.00		T1+T2+T3+T4	0.10	
PORCENTAJE ALCANZADO TRIMESTRAL	100.00	0.00		0.00		0.00		PORCENTAJE ALCANZADO ANUAL	100.00	

PORCENTAJE DE CUMPLIMIENTO ALCANZADO EN EL TRIMESTRE: 100.00 %

  
 JEFE ADMINISTRATIVO  
 LIC. RENATA FELIPE MARTÍNEZ  
 DIRECTORA ADMINISTRATIVA

  
 TITULAR DE LA DEPENDENCIA/ENTIDAD  
 ING. MOISES SALAZAR MARTÍNEZ  
 DIRECTOR GENERAL



REPORTE DE AVANCE DE GESTIÓN  
 UR 501 - CAMINOS BIENESTAR  
 PRIMER TRIMESTRE 2023



ALINEACIÓN PED:		MATRIZ DE INDICADORES PARA RESULTADOS:
ESTRATEGIA:	02-INCREMENTAR Y MANTENER EN BUENAS CONDICIONES FÍSICAS LA RED DE CARRETERAS Y CAMINOS EXISTENTES EN OAXACA PARA MEJORAR LA CONECTIVIDAD MUNICIPAL, REGIONAL, INTERESTATAL Y NACIONAL	COMPONENTE: 694-CAMINO RURAL INTERVENIDO
LÍNEAS DE ACCIÓN:	04-CONSERVAR Y RECONSTRUIR LA INFRAESTRUCTURA CARRETERA ESTATAL	ACTIVIDAD: 2283-MANTENER CAMINO RURAL
UE:	001-CAMINOS BIENESTAR	

ESTRUCTURA PROGRAMATICA									
PROGRAMA		SUBPROGRAMA		PROYECTO			OBRA/ACTIVIDAD		
108-INFRAESTRUCTURA VIAL EN EL ESTADO DE OAXACA		01-INTERVENCIÓN A CAMINOS RURALES		015-MANTENIMIENTO DE CAMINO EN EL MUNICIPIO DE SAN LORENZO TEXMELUCAN.			001-MANTENIMIENTO DEL CAMINO EL SUCHIL - EL CARRIZAL DEL KM. 0+000 AL KM. 6+500 T.P.		
POBLACIÓN O ÁREA DE ENFOQUE POTENCIAL	ATRIBUTO DE LA POBLACIÓN O ÁREA DE ENFOQUE:	INFRAESTRUCTURA VIAL EN EL ESTADO DE OAXACA		HOMBRES:	0	MUJERES:	0	TOTAL:	24674
PRESUPUESTO ANUAL									
Aprobado	Ampliación	Reducción	Modificado	EJERCIDO T1		EJERCIDO T2		EJERCIDO T3	
0.00	1,421,404.97	0.00	1,421,404.97	1,421,404.97		0.00		0.00	
				TOTAL EJERCIDO AL TRIMESTRE VIGENTE				1,421,404.97	
PRESUPUESTO TRIMESTRAL DE LA ACTIVIDAD									
Aprobado		Modificado		Comprometido		Devengado		Ejercido	
0.00		1,421,404.97		1,421,404.97		1,421,404.97		1,421,404.97	
DATOS DEL INDICADOR									
Nombre :	PORCENTAJE DE KILÓMETROS LINEALES DE CAMINOS RURALES CON MANTENIMIENTO				Número de indicador :	2733			
Definición :	MIDE EL PORCENTAJE DE KILÓMETROS LINEALES DE CAMINOS RURALES CON MANTENIMIENTO, RESPECTO A LOS KILOMETROS TOTALES								
Método de Cálculo :	(KILÓMETROS LINEALES DE CAMINOS RURALES CON MANTENIMIENTO / KILÓMETROS LINEALES DE CAMINOS RURALES TOTALES)*100								
Tipo		Dimensión		Frecuencia de Medición		Forma de cálculo del indicador		Tipo de Valor	
GESTIÓN		EFICIENCIA		TRIMESTRAL		PORCENTAJE		ACUMULADO	
MEDIOS DE VERIFICACIÓN / FUENTE INFORMACIÓN					SUPUESTO				
https://www.oaxaca.gob.mx/cao/avance-de-gestion/					DESASTRES NATURALES INEXISTENTES EN LA ZONA DE TRABAJO; LAS COMUNIDADES PERMITEN EL ACCESO AL CAMINO RURAL A SER MEJORADO Y EXISTE PRESUPUESTO DISPONIBLE PARA EJECUCIÓN DE LA OBRA				
DATOS DE LA META									
Definición de la variable Meta:		1 - KILÓMETROS LINEALES EN CAMINOS RURALES CON MANTENIMIENTO							
Unidad de medida:		34 - KILÓMETRO LINEAL							
LÍNEA BASE					VALOR PROGRAMADO ANUAL				
AÑO	2020		VALOR	0.00		AÑO	2023		VALOR
									0.10
AVANCE TRIMESTRAL OBRA/ACTIVIDAD									
METAS	1er.TRIMESTRE		2o.TRIMESTRE		3er.TRIMESTRE		4o.TRIMESTRE		CUMPLIMIENTO DE METAS
PROGRAMACIÓN INICIAL	0.10		0.00		0.00		0.00		T1+T2+T3+T4
PROGRAMACIÓN ACTUALIZADA	0.10		0.00		0.00		0.00		T1+T2+T3+T4
METAS ALCANZADAS	0.10		0.00		0.00		0.00		T1+T2+T3+T4
PORCENTAJE ALCANZADO TRIMESTRAL	100.00		0.00		0.00		0.00		PORCENTAJE ALCANZADO ANUAL
									100.00

PORCENTAJE DE CUMPLIMIENTO ALCANZADO EN EL TRIMESTRE: 100.00 %

JEFE ADMINISTRATIVO

LIC. RENATA FELIPE MARTÍNEZ  
 DIRECTORA ADMINISTRATIVA

TITULAR DE LA DEPENDENCIA/ENTIDAD

ING. MOISES SALAZAR MARTÍNEZ  
 DIRECTOR GENERAL



REPORTE DE AVANCE DE GESTIÓN  
 UR 501 - CAMINOS BIENESTAR  
 PRIMER TRIMESTRE 2023



ALINEACIÓN PED:

ESTRATEGIA:

LÍNEAS DE ACCIÓN:

UE:

02-INCREMENTAR Y MANTENER EN BUENAS CONDICIONES FÍSICAS LA RED DE CARRETERAS Y CAMINOS EXISTENTES EN OAXACA PARA MEJORAR LA CONECTIVIDAD MUNICIPAL, REGIONAL, INTERESTATAL Y NACIONAL

04-CONSERVAR Y RECONSTRUIR LA INFRAESTRUCTURA CARRETERA ESTATAL

001-CAMINOS BIENESTAR

MATRÍZ DE INDICADORES PARA RESULTADOS:

COMPONENTE:

ACTIVIDAD:

694-CAMINO RURAL INTERVENIDO

336-REHABILITAR CAMINO RURAL

ESTRUCTURA PROGRAMATICA									
PROGRAMA		SUBPROGRAMA		PROYECTO			OBRA/ACTIVIDAD		
108-INFRAESTRUCTURA VIAL EN EL ESTADO DE OAXACA		01-INTERVENCIÓN A CAMINOS RURALES		014-REHABILITACIÓN DE CAMINOS RURALES EN LA LOCALIDAD DE SANTA MARÍA COATLÁN DEL MUNICIPIO DE SAN PABLO COATLÁN			001-REHABILITACIÓN DEL CAMINO RURAL TRAMO E.C.(MIAHUATLAN DE PORFIRIO DÍAZ - SAN PABLO COATLÁN) - SANTA MARÍA COATLÁN DEL KM. 0+000 AL KM. 5+200		
POBLACIÓN O ÁREA DE ENFOQUE POTENCIAL	ATRIBUTO DE LA POBLACIÓN O ÁREA DE ENFOQUE:	INFRAESTRUCTURA VIAL EN EL ESTADO DE OAXACA		HOMBRES:	0	MUJERES:	0	TOTAL:	24674

PRESUPUESTO ANUAL							
Aprobado	Ampliación	Reducción	Modificado	EJERCIDO T1	EJERCIDO T2	EJERCIDO T3	EJERCIDO T4
0.00	0.02	0.02	0.00	0.00	0.00	0.00	0.00
TOTAL EJERCIDO AL TRIMESTRE VIGENTE						0.00	

PRESUPUESTO TRIMESTRAL DE LA ACTIVIDAD						
Aprobado	Modificado	Comprometido	Devengado	Ejercido	% de Ejercido Vs. Modificado	
0.00	0.00	0.00	0.00	0.00	0.00	

DATOS DEL INDICADOR

Nombre :

Definición :

Método de Cálculo :

Tipo

GESTIÓN

Dimensión

EFICACIA

Frecuencia de Medición

TRIMESTRAL

Forma de cálculo del indicador

PORCENTAJE

Tipo de Valor

FLUJO

Sentido Esperado

ASCENDENTE

MEDIOS DE VERIFICACIÓN / FUENTE INFORMACIÓN

https://www.oaxaca.gob.mx/cao/avance-de-gestion/

SUPUESTO

DESASTRES NATURALES INEXISTENTES EN LA ZONA DE TRABAJO; LAS COMUNIDADES PERMITEN EL ACCESO AL CAMINO RURAL A SER REHABILITADO Y EXISTE PRESUPUESTO DISPONIBLE PARA EJECUCIÓN DE LA OBRA

DATOS DE LA META

Definición de la variable Meta:

Unidad de medida:

1 - KILÓMETROS LINEALES DE CAMINOS RURALES REHABILITADOS

34 - KILÓMETRO LINEAL

LÍNEA BASE				VALOR PROGRAMADO ANUAL			
AÑO	2020	VALOR	0.00	AÑO	2023	VALOR	0.10

AVANCE TRIMESTRAL OBRA/ACTIVIDAD							
METAS	1er.TRIMESTRE	2o.TRIMESTRE	3er.TRIMESTRE	4o.TRIMESTRE	CUMPLIMIENTO DE METAS		
PROGRAMACIÓN INICIAL	0.10	0.00	0.00	0.00	T1+T2+T3+T4	0.10	
PROGRAMACIÓN ACTUALIZADA	0.10	0.00	0.00	0.00	T1+T2+T3+T4	0.10	
METAS ALCANZADAS	0.10	0.00	0.00	0.00	T1+T2+T3+T4	0.10	
PORCENTAJE ALCANZADO TRIMESTRAL	100.00	0.00	0.00	0.00	PORCENTAJE ALCANZADO ANUAL	100.00	

PORCENTAJE DE CUMPLIMIENTO ALCANZADO EN EL TRIMESTRE:

100.00 %

JEFE ADMINISTRATIVO  
 LIC. RENATA FELIPE MARTÍNEZ  
 DIRECTORA ADMINISTRATIVA

6 de 42

TITULAR DE LA DEPENDENCIA/ENTIDAD  
 ING. MOISES SALAZAR MARTÍNEZ  
 DIRECTOR GENERAL



REPORTE DE AVANCE DE GESTIÓN  
 UR 501 - CAMINOS BIENESTAR  
 PRIMER TRIMESTRE 2023




ALINEACIÓN PED:	MATRIZ DE INDICADORES PARA RESULTADOS:			
ESTRATEGIA:	02-INCREMENTAR Y MANTENER EN BUENAS CONDICIONES FÍSICAS LA RED DE CARRETERAS Y CAMINOS EXISTENTES EN OAXACA PARA MEJORAR LA CONECTIVIDAD MUNICIPAL, REGIONAL, INTERESTATAL Y NACIONAL			
LÍNEAS DE ACCIÓN:	04-CONSERVAR Y RECONSTRUIR LA INFRAESTRUCTURA CARRETERA ESTATAL			
UE:	001-CAMINOS BIENESTAR			
COMPONENTE:	694-CAMINO RURAL INTERVENIDO			
ACTIVIDAD:	2283-MANTENER CAMINO RURAL			

ESTRUCTURA PROGRAMATICA									
PROGRAMA		SUBPROGRAMA		PROYECTO			OBRA/ACTIVIDAD		
108-INFRAESTRUCTURA VIAL EN EL ESTADO DE OAXACA		01-INTERVENCIÓN A CAMINOS RURALES		013-MANTENIMIENTO DE CAMINOS RURALES EN EL MUNICIPIO DE SANTOS REYES NOPALA (BENEFICIANDO A 4 LOCALIDADES)			001-MANTENIMIENTO DEL CAMINO RURAL TRAMO SANTOS REYES NOPALA - SAN JOSÉ ATOTONILCO DEL KM. 0+000 AL KM. 7+500 T.P.		
POBLACIÓN O ÁREA DE ENFOQUE POTENCIAL	ATRIBUTO DE LA POBLACIÓN O ÁREA DE ENFOQUE:	INFRAESTRUCTURA VIAL EN EL ESTADO DE OAXACA		HOMBRES:	0	MUJERES:	0	TOTAL: 24674	
PRESUPUESTO ANUAL									
Aprobado	Ampliación	Reducción	Modificado	EJERCIDO T1		EJERCIDO T2		EJERCIDO T3	EJERCIDO T4
0.00	53,389.38	0.02	53,389.36	53,389.36		0.00		0.00	0.00
				TOTAL EJERCIDO AL TRIMESTRE VIGENTE				53,389.36	
PRESUPUESTO TRIMESTRAL DE LA ACTIVIDAD									
Aprobado		Modificado		Comprometido		Devengado		Ejercido	% de Ejercido Vs. Modificado
0.00		53,389.36		53,389.36		53,389.36		53,389.36	100.00
DATOS DEL INDICADOR									
Nombre :	PORCENTAJE DE KILÓMETROS LINEALES DE CAMINOS RURALES CON MANTENIMIENTO				Número de indicador :	2733			
Definición :	MIDE EL PORCENTAJE DE KILÓMETROS LINEALES DE CAMINOS RURALES CON MANTENIMIENTO, RESPECTO A LOS KILOMETROS TOTALES								
Método de Cálculo :	(KILÓMETROS LINEALES DE CAMINOS RURALES CON MANTENIMIENTO / KILÓMETROS LINEALES DE CAMINOS RURALES TOTALES)*100								
Tipo	Dimensión		Frecuencia de Medición		Forma de cálculo del indicador		Tipo de Valor		Sentido Esperado
GESTIÓN	EFICIENCIA		TRIMESTRAL		PORCENTAJE		ACUMULADO		ASCENDENTE
MEDIOS DE VERIFICACIÓN / FUENTE INFORMACIÓN					SUPUESTO				
https://www.oaxaca.gob.mx/cao/avance-de-gestion/					DESASTRES NATURALES INEXISTENTES EN LA ZONA DE TRABAJO; LAS COMUNIDADES PERMITEN EL ACCESO AL CAMINO RURAL A SER MEJORADO Y EXISTE PRESUPUESTO DISPONIBLE PARA EJECUCIÓN DE LA OBRA				
DATOS DE LA META									
Definición de la variable Meta:		1 - KILÓMETROS LINEALES EN CAMINOS RURALES CON MANTENIMIENTO							
Unidad de medida:		34 - KILÓMETRO LINEAL							
LÍNEA BASE				VALOR PROGRAMADO ANUAL					
AÑO	2020		VALOR	0.00	AÑO	2023		VALOR	0.10
AVANCE TRIMESTRAL OBRA/ACTIVIDAD									
METAS	1er.TRIMESTRE		2o.TRIMESTRE		3er.TRIMESTRE		4o.TRIMESTRE		CUMPLIMIENTO DE METAS
PROGRAMACIÓN INICIAL	0.10	0.00	0.00	0.00	0.00	T1+T2+T3+T4		0.10	
PROGRAMACIÓN ACTUALIZADA	0.10	0.00	0.00	0.00	0.00	T1+T2+T3+T4		0.10	
METAS ALCANZADAS	0.10	0.00	0.00	0.00	0.00	T1+T2+T3+T4		0.10	
PORCENTAJE ALCANZADO TRIMESTRAL	100.00	0.00	0.00	0.00	0.00	PORCENTAJE ALCANZADO ANUAL		100.00	

PORCENTAJE DE CUMPLIMIENTO ALCANZADO EN EL TRIMESTRE: 100.00 %

  
 JEFE ADMINISTRATIVO  
 LIC. RENATA FELIPE MARTÍNEZ  
 DIRECTORA ADMINISTRATIVA

  
 TITULAR DE LA DEPENDENCIA/ENTIDAD  
 ING. MOISES SALAZAR MARTÍNEZ  
 DIRECTOR GENERAL



REPORTE DE AVANCE DE GESTIÓN  
 UR 501 - CAMINOS BIENESTAR  
 PRIMER TRIMESTRE 2023



ALINEACIÓN PED:
 

ESTRATEGIA: 02-INCREMENTAR Y MANTENER EN BUENAS CONDICIONES FÍSICAS LA RED DE CARRETERAS Y CAMINOS EXISTENTES EN OAXACA PARA MEJORAR LA CONECTIVIDAD MUNICIPAL, REGIONAL, INTERESTATAL Y NACIONAL  
 LÍNEAS DE ACCIÓN: 04-CONSERVAR Y RECONSTRUIR LA INFRAESTRUCTURA CARRETERA ESTATAL  
 UE: 001-CAMINOS BIENESTAR

MATRÍZ DE INDICADORES PARA RESULTADOS:
 

COMPONENTE: 694-CAMINO RURAL INTERVENIDO  
 ACTIVIDAD: 336-REHABILITAR CAMINO RURAL

ESTRUCTURA PROGRAMATICA									
PROGRAMA		SUBPROGRAMA		PROYECTO			OBRA/ACTIVIDAD		
108-INFRAESTRUCTURA VIAL EN EL ESTADO DE OAXACA		01-INTERVENCIÓN A CAMINOS RURALES		012-REHABILITACIÓN DE CAMINOS RURALES EN EL MUNICIPIO DE SAN FELIPE JALAPA DE DIAZ (BENEFICIANDO A 8 LOCALIDADES)			001-REHABILITACION DEL CAMINO RURAL ARROYO ZAPOTILLO - SAN FELIPE JALAPA DE DIAZ -, DEL KM. 0+900 AL KM. 1+700		
POBLACIÓN O ÁREA DE ENFOQUE POTENCIAL	ATRIBUTO DE LA POBLACIÓN O ÁREA DE ENFOQUE:	INFRAESTRUCTURA VIAL EN EL ESTADO DE OAXACA		HOMBRES:	0	MUJERES:	0	TOTAL:	24674
PRESUPUESTO ANUAL									
Aprobado	Ampliación	Reducción	Modificado	EJERCIDO T1		EJERCIDO T2		EJERCIDO T3	EJERCIDO T4
0.00	0.01	0.01	0.00	0.00		0.00		0.00	0.00
TOTAL EJERCIDO AL TRIMESTRE VIGENTE								0.00	
PRESUPUESTO TRIMESTRAL DE LA ACTIVIDAD									
Aprobado		Modificado		Comprometido		Devengado		Ejercido	% de Ejercido Vs. Modificado
0.00		0.00		0.00		0.00		0.00	0.00
DATOS DEL INDICADOR									
Nombre :	PORCENTAJE DE KILÓMETROS LINEALES DE CAMINOS RURALES REHABILITADOS				Número de indicador :	2735			
Definición :	MIDE EL PORCENTAJE DE KILÓMETROS LINEALES DE CAMINOS RURALES REHABILITADOS, RESPECTO AL TOTAL DE CAMINOS RURALES								
Método de Cálculo :	(KILÓMETROS LINEALES DE CAMINOS RURALES REHABILITADOS/KILÓMETROS LINEALES DE CAMINOS RURALES TOTALES)*100								
Tipo		Dimensión		Frecuencia de Medición		Forma de cálculo del indicador		Tipo de Valor	
GESTIÓN		EFICACIA		TRIMESTRAL		PORCENTAJE		FLUJO	
MEDIOS DE VERIFICACIÓN / FUENTE INFORMACIÓN					SUPUESTO				
https://www.oaxaca.gob.mx/cao/avance-de-gestion/					DESASTRES NATURALES INEXISTENTES EN LA ZONA DE TRABAJO; LAS COMUNIDADES PERMITEN EL ACCESO AL CAMINO RURAL A SER REHABILITADO Y EXISTE PRESUPUESTO DISPONIBLE PARA EJECUCIÓN DE LA OBRA				
DATOS DE LA META									
Definición de la variable Meta:		1 - KILÓMETROS LINEALES DE CAMINOS RURALES REHABILITADOS							
Unidad de medida:		34 - KILÓMETRO LINEAL							
LÍNEA BASE					VALOR PROGRAMADO ANUAL				
AÑO	2020		VALOR	0.00		AÑO	2023		VALOR
								0.10	
AVANCE TRIMESTRAL OBRA/ACTIVIDAD									
METAS	1er.TRIMESTRE		2o.TRIMESTRE		3er.TRIMESTRE		4o.TRIMESTRE		CUMPLIMIENTO DE METAS
PROGRAMACIÓN INICIAL	0.10		0.00		0.00		0.00		T1+T2+T3+T4 0.10
PROGRAMACIÓN ACTUALIZADA	0.10		0.00		0.00		0.00		T1+T2+T3+T4 0.10
METAS ALCANZADAS	0.10		0.00		0.00		0.00		T1+T2+T3+T4 0.10
PORCENTAJE ALCANZADO TRIMESTRAL	100.00		0.00		0.00		0.00		PORCENTAJE ALCANZADO ANUAL 100.00

PORCENTAJE DE CUMPLIMIENTO ALCANZADO EN EL TRIMESTRE: 100.00 %

JEFE ADMINISTRATIVO  
 LIC. RENATA FELIPE MARTÍNEZ  
 DIRECTORA ADMINISTRATIVA

TITULAR DE LA DEPENDENCIA/ENTIDAD  
 ING. MOISES SALAZAR MARTÍNEZ  
 DIRECTOR GENERAL



REPORTE DE AVANCE DE GESTIÓN  
 UR 501 - CAMINOS BIENESTAR  
 PRIMER TRIMESTRE 2023




ALINEACIÓN PED:		MATRIZ DE INDICADORES PARA RESULTADOS:	
ESTRATEGIA:	02-INCREMENTAR Y MANTENER EN BUENAS CONDICIONES FÍSICAS LA RED DE CARRETERAS Y CAMINOS EXISTENTES EN OAXACA PARA MEJORAR LA CONECTIVIDAD MUNICIPAL, REGIONAL, INTERESTATAL Y NACIONAL	COMPONENTE:	694-CAMINO RURAL INTERVENIDO
LÍNEAS DE ACCIÓN:	04-CONSERVAR Y RECONSTRUIR LA INFRAESTRUCTURA CARRETERA ESTATAL	ACTIVIDAD:	2283-MANTENER CAMINO RURAL
UE:	001-CAMINOS BIENESTAR		

ESTRUCTURA PROGRAMATICA								
PROGRAMA		SUBPROGRAMA		PROYECTO			OBRA/ACTIVIDAD	
108-INFRAESTRUCTURA VIAL EN EL ESTADO DE OAXACA		01-INTERVENCIÓN A CAMINOS RURALES		011-MANTENIMIENTO DE CAMINOS RURALES EN EL MUNICIPIO DE SAN PEDRO EL ALTO (BENEFICIANDO A 4 LOCALIDADES)			001-MANTENIMIENTO DEL CAMINO RURAL SAN PEDRO EL ALTO - LLANO FLOR - LAS PALMAS (BARRIO SAN ANTONIO) DEL KM. 0+000 AL KM. 8+100 T.P.	
POBLACIÓN O ÁREA DE ENFOQUE POTENCIAL	ATRIBUTO DE LA POBLACIÓN O ÁREA DE ENFOQUE:	INFRAESTRUCTURA VIAL EN EL ESTADO DE OAXACA		HOMBRES:	0	MUJERES:	0	TOTAL: 24674
PRESUPUESTO ANUAL								
Aprobado	Ampliación	Reducción	Modificado	EJERCIDO T1		EJERCIDO T2		EJERCIDO T3
0.00	0.01	0.01	0.00	0.00		0.00		0.00
TOTAL EJERCIDO AL TRIMESTRE VIGENTE							0.00	
PRESUPUESTO TRIMESTRAL DE LA ACTIVIDAD								
Aprobado		Modificado		Comprometido		Devengado		% de Ejercido Vs. Modificado
0.00		0.00		0.00		0.00		0.00
DATOS DEL INDICADOR								
Nombre :	PORCENTAJE DE KILÓMETROS LINEALES DE CAMINOS RURALES CON MANTENIMIENTO				Número de indicador :	2733		
Definición :	MIDE EL PORCENTAJE DE KILÓMETROS LINEALES DE CAMINOS RURALES CON MANTENIMIENTO, RESPECTO A LOS KILOMETROS TOTALES							
Método de Cálculo :	(KILÓMETROS LINEALES DE CAMINOS RURALES CON MANTENIMIENTO / KILÓMETROS LINEALES DE CAMINOS RURALES TOTALES )*100							
Tipo		Dimensión		Frecuencia de Medición		Forma de cálculo del indicador		Tipo de Valor
GESTIÓN		EFICIENCIA		TRIMESTRAL		PORCENTAJE		ACUMULADO
MEDIOS DE VERIFICACIÓN / FUENTE INFORMACIÓN					SUPUESTO			
https://www.oaxaca.gob.mx/cao/avance-de-gestion/					DESASTRES NATURALES INEXISTENTES EN LA ZONA DE TRABAJO; LAS COMUNIDADES PERMITEN EL ACCESO AL CAMINO RURAL A SER MEJORADO Y EXISTE PRESUPUESTO DISPONIBLE PARA EJECUCIÓN DE LA OBRA			
DATOS DE LA META								
Definición de la variable Meta:		1 - KILÓMETROS LINEALES EN CAMINOS RURALES CON MANTENIMIENTO						
Unidad de medida:		34 - KILÓMETRO LINEAL						
LÍNEA BASE				VALOR PROGRAMADO ANUAL				
AÑO	2020		VALOR	0.00		AÑO	2023	
						VALOR	0.10	
AVANCE TRIMESTRAL OBRA/ACTIVIDAD								
METAS	1er.TRIMESTRE		2o.TRIMESTRE		3er.TRIMESTRE		4o.TRIMESTRE	
								CUMPLIMIENTO DE METAS
PROGRAMACIÓN INICIAL	0.10	0.00		0.00		0.00		T1+T2+T3+T4
PROGRAMACIÓN ACTUALIZADA	0.10	0.00		0.00		0.00		T1+T2+T3+T4
METAS ALCANZADAS	0.10	0.00		0.00		0.00		T1+T2+T3+T4
PORCENTAJE ALCANZADO TRIMESTRAL	100.00	0.00		0.00		0.00		PORCENTAJE ALCANZADO ANUAL
								100.00

PORCENTAJE DE CUMPLIMIENTO ALCANZADO EN EL TRIMESTRE: 100.00 %

  
 JEFE ADMINISTRATIVO  
 LIC. RENATA FELIPE MARTÍNEZ  
 DIRECTORA ADMINISTRATIVA

  
 TITULAR DE LA DEPENDENCIA/ENTIDAD  
 ING. MOISES SALAZAR MARTÍNEZ  
 DIRECTOR GENERAL



# **REPORTE DE AVANCE DE GESTIÓN** **UR 501 - CAMINOS BIENESTAR** **PRIMER TRIMESTRE 2023**



UE: 001-CAMINOS BIENESTAR

ESTRUCTURA PROGRAMATICA									
PROGRAMA		SUBPROGRAMA		PROYECTO			OBRA/ACTIVIDAD		
108-INFRAESTRUCTURA VIAL EN EL ESTADO DE OAXACA		01-INTERVENCIÓN A CAMINOS RURALES		010-MANTENIMIENTO DE CAMINOS RURALES EN EL MUNICIPIO DE SAN MIGUEL ALOÁPAM			001-MANTENIMIENTO DEL CAMINO RURAL E.C (SANTA ANA YARENI-SAN MIGUEL ALOÁPAM)-SAN ISIDRO ALOÁPAM, DEL KM. 0+000 AL KM. 11+400 TRAMOS PARCIALES		
POBLACIÓN O ÁREA DE ENFOQUE POTENCIAL	ATRIBUTO DE LA POBLACIÓN O ÁREA DE ENFOQUE:	INFRAESTRUCTURA VIAL EN EL ESTADO DE OAXACA		HOMBRES:	0	MUJERES:	0	TOTAL:	24674
PRESUPUESTO ANUAL									
Aprobado	Ampliación	Reducción	Modificado	EJERCIDO T1		EJERCIDO T2		EJERCIDO T3	
0.00	0.01	0.01	0.00	0.00		0.00		0.00	
TOTAL EJERCIDO AL TRIMESTRE VIGENTE								0.00	
PRESUPUESTO TRIMESTRAL DE LA ACTIVIDAD									
Aprobado		Modificado		Comprometido		Devengado		Ejercido	
0.00		0.00		0.00		0.00		0.00	
DATOS DEL INDICADOR									
Nombre :	PORCENTAJE DE KILÓMETROS LINEALES DE CAMINOS RURALES CON MANTENIMIENTO				Número de indicador :	2733			
Definición :	MIDE EL PORCENTAJE DE KILÓMETROS LINEALES DE CAMINOS RURALES CON MANTENIMIENTO, RESPECTO A LOS KILOMETROS TOTALES								
Método de Cálculo :	(KILÓMETROS LINEALES DE CAMINOS RURALES CON MANTENIMIENTO / KILÓMETROS LINEALES DE CAMINOS RURALES TOTALES)*100								
Tipo		Dimensión		Frecuencia de Medición		Forma de cálculo del indicador		Tipo de Valor	
GESTIÓN		EFICIENCIA		TRIMESTRAL		PORCENTAJE		ACUMULADO	
MEDIOS DE VERIFICACIÓN / FUENTE INFORMACIÓN						SUPUESTO			
https://www.oaxaca.gob.mx/cao/avance-de-gestion/						DESASTRES NATURALES INEXISTENTES EN LA ZONA DE TRABAJO; LAS COMUNIDADES PERMITEN EL ACCESO AL CAMINO RURAL A SER MEJORADO Y EXISTE PRESUPUESTO DISPONIBLE PARA EJECUCIÓN DE LA OBRA			
DATOS DE LA META									
Definición de la variable Meta:		1 - KILÓMETROS LINEALES EN CAMINOS RURALES CON MANTENIMIENTO							
Unidad de medida:		34 - KILÓMETRO LINEAL							
LÍNEA BASE					VALOR PROGRAMADO ANUAL				
AÑO	2020		VALOR	0.00		AÑO	2023		VALOR
									0.10
AVANCE TRIMESTRAL OBRA/ACTIVIDAD									
METAS	1er.TRIMESTRE		2o.TRIMESTRE		3er.TRIMESTRE		4o.TRIMESTRE		CUMPLIMIENTO DE METAS
PROGRAMACIÓN INICIAL	0.10		0.00		0.00		0.00		T1+T2+T3+T4 0.10
PROGRAMACIÓN ACTUALIZADA	0.10		0.00		0.00		0.00		T1+T2+T3+T4 0.10
METAS ALCANZADAS	0.10		0.00		0.00		0.00		T1+T2+T3+T4 0.10
PORCENTAJE ALCANZADO TRIMESTRAL	100.00		0.00		0.00		0.00		PORCENTAJE ALCANZADO ANUAL 100.00

PORCENTAJE DE CUMPLIMIENTO ALCANZADO EN EL TRIMESTRE: 100.00 %

JEFE ADMINISTRATIVO  
 LIC. RENATA FELIPE MARTÍNEZ  
 DIRECTORA ADMINISTRATIVA

TITULAR DE LA DEPENDENCIA/ENTIDAD  
 ING. MOISÉS SALAZAR MARTÍNEZ  
 DIRECTOR GENERAL



REPORTE DE AVANCE DE GESTIÓN  
 UR 501 - CAMINOS BIENESTAR  
 PRIMER TRIMESTRE 2023



UE: 001-CAMINOS BIENESTAR

ESTRUCTURA PROGRAMATICA									
PROGRAMA		SUBPROGRAMA		PROYECTO			OBRA/ACTIVIDAD		
108-INFRAESTRUCTURA VIAL EN EL ESTADO DE OAXACA		01-INTERVENCIÓN A CAMINOS RURALES		009-MANTENIMIENTO DE CAMINOS RURALES EN EL MUNICIPIO DE SAN MIGUEL COATLÁN			001-MANTENIMIENTO DEL CAMINO BARRIO LOS REYES (LA SIERRA) - LOS MANGLARES - LLANO GRANDE - RIO SAN JUAN, DEL KM 0+000 AL KM 13+600. EN TRAMOS PARCIALES.		
POBLACIÓN O ÁREA DE ENFOQUE POTENCIAL	ATRIBUTO DE LA POBLACIÓN O ÁREA DE ENFOQUE:	INFRAESTRUCTURA VIAL EN EL ESTADO DE OAXACA		HOMBRES:	0	MUJERES:	0	TOTAL:	24674
PRESUPUESTO ANUAL									
Aprobado	Ampliación	Reducción	Modificado	EJERCIDO T1		EJERCIDO T2		EJERCIDO T3	
0.00	0.01	0.01	0.00	0.00		0.00		0.00	
PRESUPUESTO TRIMESTRAL DE LA ACTIVIDAD									
Aprobado		Modificado		Comprometido		Devengado		Ejercido	
0.00		0.00		0.00		0.00		0.00	
DATOS DEL INDICADOR									
Nombre :	PORCENTAJE DE KILÓMETROS LINEALES DE CAMINOS RURALES CON MANTENIMIENTO				Número de indicador :	2733			
Definición :	MIDE EL PORCENTAJE DE KILÓMETROS LINEALES DE CAMINOS RURALES CON MANTENIMIENTO, RESPECTO A LOS KILOMETROS TOTALES								
Método de Cálculo :	(KILÓMETROS LINEALES DE CAMINOS RURALES CON MANTENIMIENTO / KILÓMETROS LINEALES DE CAMINOS RURALES TOTALES)*100								
Tipo		Dimensión		Frecuencia de Medición		Forma de cálculo del indicador		Tipo de Valor	
GESTIÓN		EFICIENCIA		TRIMESTRAL		PORCENTAJE		ACUMULADO	
MEDIOS DE VERIFICACIÓN / FUENTE INFORMACIÓN						SUPUESTO			
https://www.oaxaca.gob.mx/cao/avance-de-gestion/						DESASTRES NATURALES INEXISTENTES EN LA ZONA DE TRABAJO; LAS COMUNIDADES PERMITEN EL ACCESO AL CAMINO RURAL A SER MEJORADO Y EXISTE PRESUPUESTO DISPONIBLE PARA EJECUCIÓN DE LA OBRA			
DATOS DE LA META									
Definición de la variable Meta:		1 - KILÓMETROS LINEALES EN CAMINOS RURALES CON MANTENIMIENTO							
Unidad de medida:		34 - KILÓMETRO LINEAL							
LÍNEA BASE					VALOR PROGRAMADO ANUAL				
AÑO	2020		VALOR	0.00		AÑO	2023		VALOR
									0.10
AVANCE TRIMESTRAL OBRA/ACTIVIDAD									
METAS	1er.TRIMESTRE		2o.TRIMESTRE		3er.TRIMESTRE		4o.TRIMESTRE		CUMPLIMIENTO DE METAS
PROGRAMACIÓN INICIAL	0.10		0.00		0.00		0.00		T1+T2+T3+T4
PROGRAMACIÓN ACTUALIZADA	0.10		0.00		0.00		0.00		T1+T2+T3+T4
METAS ALCANZADAS	0.10		0.00		0.00		0.00		T1+T2+T3+T4
PORCENTAJE ALCANZADO TRIMESTRAL	100.00		0.00		0.00		0.00		PORCENTAJE ALCANZADO ANUAL
									100.00

PORCENTAJE DE CUMPLIMIENTO ALCANZADO EN EL TRIMESTRE: 100.00 %

JEFE ADMINISTRATIVO  
 LIC. RENATA FELIPE MARTÍNEZ  
 DIRECTORA ADMINISTRATIVA

TITULAR DE LA DEPENDENCIA/ENTIDAD  
 ING. MOISES SALAZAR MARTÍNEZ  
 DIRECTOR GENERAL



# **REPORTE DE AVANCE DE GESTIÓN** **UR 501 - CAMINOS BIENESTAR** **PRIMER TRIMESTRE 2023**



UE: 001-CAMINOS BIENESTAR

ESTRUCTURA PROGRAMATICA										
PROGRAMA		SUBPROGRAMA		PROYECTO			OBRA/ACTIVIDAD			
108-INFRAESTRUCTURA VIAL EN EL ESTADO DE OAXACA		01-INTERVENCIÓN A CAMINOS RURALES		008-MANTENIMIENTO DE CAMINOS RURALES EN EL MUNICIPIO DE LAS MONJAS			001-MANTENIMIENTO DEL CAMINO MONJAS - SANTA MARIA VELATO DEL KM. 0+000 AL KM. 18+600, SUBTRAMO DEL KM. 0+000 AL KM. 6+400 Y DEL KM. 13+100 AL KM. 18+600			
POBLACIÓN O ÁREA DE ENFOQUE POTENCIAL	ATRIBUTO DE LA POBLACIÓN O ÁREA DE ENFOQUE:	INFRAESTRUCTURA VIAL EN EL ESTADO DE OAXACA		HOMBRES:	0	MUJERES:	0	TOTAL:	24674	
PRESUPUESTO ANUAL										
Aprobado	Ampliación	Reducción	Modificado	EJERCIDO T1		EJERCIDO T2		EJERCIDO T3	EJERCIDO T4	
0.00	0.01	0.01	0.00	0.00		0.00		0.00	0.00	
TOTAL EJERCIDO AL TRIMESTRE VIGENTE								0.00		
PRESUPUESTO TRIMESTRAL DE LA ACTIVIDAD										
Aprobado		Modificado		Comprometido		Devengado		Ejercido	% de Ejercido Vs. Modificado	
0.00		0.00		0.00		0.00		0.00	0.00	
DATOS DEL INDICADOR										
Nombre :	PORCENTAJE DE KILÓMETROS LINEALES DE CAMINOS RURALES CON MANTENIMIENTO				Número de indicador :	2733				
Definición :	MIDE EL PORCENTAJE DE KILÓMETROS LINEALES DE CAMINOS RURALES CON MANTENIMIENTO, RESPECTO A LOS KILOMETROS TOTALES									
Método de Cálculo :	(KILÓMETROS LINEALES DE CAMINOS RURALES CON MANTENIMIENTO / KILÓMETROS LINEALES DE CAMINOS RURALES TOTALES)*100									
Tipo	Dimensión		Frecuencia de Medición		Forma de cálculo del indicador		Tipo de Valor		Sentido Esperado	
GESTIÓN	EFICIENCIA		TRIMESTRAL		PORCENTAJE		ACUMULADO		ASCENDENTE	
MEDIOS DE VERIFICACIÓN / FUENTE INFORMACIÓN					SUPUESTO					
https://www.oaxaca.gob.mx/cao/avance-de-gestion/					DESASTRES NATURALES INEXISTENTES EN LA ZONA DE TRABAJO; LAS COMUNIDADES PERMITEN EL ACCESO AL CAMINO RURAL A SER MEJORADO Y EXISTE PRESUPUESTO DISPONIBLE PARA EJECUCIÓN DE LA OBRA					
DATOS DE LA META										
Definición de la variable Meta:		1 - KILÓMETROS LINEALES EN CAMINOS RURALES CON MANTENIMIENTO								
Unidad de medida:		34 - KILÓMETRO LINEAL								
LÍNEA BASE					VALOR PROGRAMADO ANUAL					
AÑO	2020		VALOR	0.00		AÑO	2023		VALOR	0.10
AVANCE TRIMESTRAL OBRA/ACTIVIDAD										
METAS	1er.TRIMESTRE		2o.TRIMESTRE		3er.TRIMESTRE		4o.TRIMESTRE		CUMPLIMIENTO DE METAS	
PROGRAMACIÓN INICIAL	0.10		0.00		0.00		0.00		T1+T2+T3+T4	0.10
PROGRAMACIÓN ACTUALIZADA	0.10		0.00		0.00		0.00		T1+T2+T3+T4	0.10
METAS ALCANZADAS	0.10		0.00		0.00		0.00		T1+T2+T3+T4	0.10
PORCENTAJE ALCANZADO	100.00		0.00		0.00		0.00		PORCENTAJE ALCANZADO ANUAL	100.00

PORCENTAJE DE CUMPLIMIENTO ALCANZADO EN EL TRIMESTRE: 100.00 %

JEFE ADMINISTRATIVO  
 LIC. RENATA FELIPE MARTÍNEZ  
 DIRECTORA ADMINISTRATIVA

TITULAR DE LA DEPENDENCIA/ENTIDAD  
 ING. MOISES SALAZAR MARTÍNEZ  
 DIRECTOR GENERAL



REPORTE DE AVANCE DE GESTIÓN  
 UR 501 - CAMINOS BIENESTAR  
 PRIMER TRIMESTRE 2023



UE: 001-CAMINOS BIENESTAR

ESTRUCTURA PROGRAMATICA									
PROGRAMA		SUBPROGRAMA		PROYECTO			OBRA/ACTIVIDAD		
108-INFRAESTRUCTURA VIAL EN EL ESTADO DE OAXACA		01-INTERVENCIÓN A CAMINOS RURALES		007-MANTENIMIENTO DE CAMINOS RURALES EN EL MUNICIPIO DE SAN JUAN OZOLOTEPEC (BENEFICIANDO A DOS LOCALIDADES)			001-MANTENIMIENTO DEL CAMINO RURAL SAN ANTONIO OZOLOTEPEC - SAN ANDRÉS LOVENE DEL KM. 0+000 AL KM. 10+000 T.P.		
POBLACIÓN O ÁREA DE ENFOQUE POTENCIAL	ATRIBUTO DE LA POBLACIÓN O ÁREA DE ENFOQUE:	INFRAESTRUCTURA VIAL EN EL ESTADO DE OAXACA		HOMBRES:	0	MUJERES:	0	TOTAL:	24674
PRESUPUESTO ANUAL									
Aprobado	Ampliación	Reducción	Modificado	EJERCIDO T1		EJERCIDO T2		EJERCIDO T3	EJERCIDO T4
0.00	0.01	0.01	0.00	0.00		0.00		0.00	0.00
				TOTAL EJERCIDO AL TRIMESTRE VIGENTE					
PRESUPUESTO TRIMESTRAL DE LA ACTIVIDAD									
Aprobado		Modificado		Comprometido		Devengado		Ejercido	% de Ejercido Vs. Modificado
0.00		0.00		0.00		0.00		0.00	0.00
DATOS DEL INDICADOR									
Nombre :	PORCENTAJE DE KILÓMETROS LINEALES DE CAMINOS RURALES CON MANTENIMIENTO				Número de indicador :	2733			
Definición :	MIDE EL PORCENTAJE DE KILÓMETROS LINEALES DE CAMINOS RURALES CON MANTENIMIENTO, RESPECTO A LOS KILOMETROS TOTALES								
Método de Cálculo :	(KILÓMETROS LINEALES DE CAMINOS RURALES CON MANTENIMIENTO / KILÓMETROS LINEALES DE CAMINOS RURALES TOTALES)*100								
Tipo	Dimensión		Frecuencia de Medición			Forma de cálculo del indicador		Tipo de Valor	Sentido Esperado
GESTIÓN	EFICIENCIA		TRIMESTRAL			PORCENTAJE		ACUMULADO	ASCENDENTE
MEDIOS DE VERIFICACIÓN / FUENTE INFORMACIÓN					SUPUESTO				
https://www.oaxaca.gob.mx/cao/avance-de-gestion/					DESASTRES NATURALES INEXISTENTES EN LA ZONA DE TRABAJO; LAS COMUNIDADES PERMITEN EL ACCESO AL CAMINO RURAL A SER MEJORADO Y EXISTE PRESUPUESTO DISPONIBLE PARA EJECUCIÓN DE LA OBRA				
DATOS DE LA META									
Definición de la variable Meta:		1 - KILÓMETROS LINEALES EN CAMINOS RURALES CON MANTENIMIENTO							
Unidad de medida:		34 - KILÓMETRO LINEAL							
LÍNEA BASE					VALOR PROGRAMADO ANUAL				
AÑO	2020		VALOR	0.00		AÑO	2023		VALOR 0.10
AVANCE TRIMESTRAL OBRA/ACTIVIDAD									
METAS	1er.TRIMESTRE		2o.TRIMESTRE		3er.TRIMESTRE		4o.TRIMESTRE		CUMPLIMIENTO DE METAS
PROGRAMACIÓN INICIAL	0.10	0.00		0.00		0.00		T1+T2+T3+T4	0.10
PROGRAMACIÓN ACTUALIZADA	0.10	0.00		0.00		0.00		T1+T2+T3+T4	0.10
METAS ALCANZADAS	0.10	0.00		0.00		0.00		T1+T2+T3+T4	0.10
PORCENTAJE ALCANZADO TRIMESTRAL	100.00	0.00		0.00		0.00		PORCENTAJE ALCANZADO ANUAL	100.00

PORCENTAJE DE CUMPLIMIENTO ALCANZADO EN EL TRIMESTRE: 100.00 %

JEFE ADMINISTRATIVO  
 LIC. RENATA FELIPE MARTÍNEZ  
 DIRECTORA ADMINISTRATIVA

TITULAR DE LA DEPENDENCIA/ENTIDAD  
 ING. MOISES SALAZAR MARTÍNEZ  
 DIRECTOR GENERAL



REPORTE DE AVANCE DE GESTIÓN  
 UR 501 - CAMINOS BIENESTAR  
 PRIMER TRIMESTRE 2023



UE: 001-CAMINOS BIENESTAR

ESTRUCTURA PROGRAMATICA										
PROGRAMA		SUBPROGRAMA		PROYECTO			OBRA/ACTIVIDAD			
108-INFRAESTRUCTURA VIAL EN EL ESTADO DE OAXACA		01-INTERVENCIÓN A CAMINOS RURALES		006-MANTENIMIENTO DE CAMINOS RURALES EN EL MUNICIPIO DE SANTA MARÍA GUIENAGATI			001-MANTENIMIENTO DEL CAMINO RURAL TRAMO NIZAVIGANA -SAN ISIDRO LACHIGUXE DEL KM 0+000 AL KM 30+000 T.P.			
POBLACIÓN O ÁREA DE ENFOQUE POTENCIAL	ATRIBUTO DE LA POBLACIÓN O ÁREA DE ENFOQUE:	INFRAESTRUCTURA VIAL EN EL ESTADO DE OAXACA		HOMBRES:	0	MUJERES:	0	TOTAL:	24674	
PRESUPUESTO ANUAL										
Aprobado	Ampliación	Reducción	Modificado	EJERCIDO T1		EJERCIDO T2		EJERCIDO T3	EJERCIDO T4	
0.00	0.01	0.01	0.00	0.00		0.00		0.00	0.00	
				TOTAL EJERCIDO AL TRIMESTRE VIGENTE						0.00
PRESUPUESTO TRIMESTRAL DE LA ACTIVIDAD										
Aprobado		Modificado		Comprometido		Devengado		Ejercido	% de Ejercido Vs. Modificado	
0.00		0.00		0.00		0.00		0.00	0.00	
DATOS DEL INDICADOR										
Nombre :	PORCENTAJE DE KILÓMETROS LINEALES DE CAMINOS RURALES CON MANTENIMIENTO				Número de indicador :	2733				
Definición :	MIDE EL PORCENTAJE DE KILÓMETROS LINEALES DE CAMINOS RURALES CON MANTENIMIENTO, RESPECTO A LOS KILOMETROS TOTALES									
Método de Cálculo :	(KILÓMETROS LINEALES DE CAMINOS RURALES CON MANTENIMIENTO / KILÓMETROS LINEALESDE CAMINOS RURALES TOTALES )*100									
Tipo	Dimensión		Frecuencia de Medición		Forma de cálculo del indicador		Tipo de Valor		Sentido Esperado	
GESTIÓN	EFICIENCIA		TRIMESTRAL		PORCENTAJE		ACUMULADO		ASCENDENTE	
MEDIOS DE VERIFICACIÓN / FUENTE INFORMACIÓN					SUPUESTO					
https://www.oaxaca.gob.mx/cao/avance-de-gestion/					DESASTRES NATURALES INEXISTENTES EN LA ZONA DE TRABAJO; LAS COMUNIDADES PERMITEN EL ACCESO AL CAMINO RURAL A SER MEJORADO Y EXISTE PRESUPUESTO DISPONIBLE PARA EJECUCIÓN DE LA OBRA					
DATOS DE LA META										
Definición de la variable Meta:		1 - KILÓMETROS LINEALES EN CAMINOS RURALES CON MANTENIMIENTO								
Unidad de medida:		34 - KILÓMETRO LINEAL								
LÍNEA BASE					VALOR PROGRAMADO ANUAL					
AÑO	2020		VALOR	0.00		AÑO	2023		VALOR	0.10
AVANCE TRIMESTRAL OBRA/ACTIVIDAD										
METAS	1er.TRIMESTRE		2o.TRIMESTRE		3er.TRIMESTRE		4o.TRIMESTRE		CUMPLIMIENTO DE METAS	
PROGRAMACIÓN INICIAL	0.10	0.00		0.00		0.00		T1+T2+T3+T4		0.10
PROGRAMACIÓN ACTUALIZADA	0.10	0.00		0.00		0.00		T1+T2+T3+T4		0.10
METAS ALCANZADAS	0.10	0.00		0.00		0.00		T1+T2+T3+T4		0.10
PORCENTAJE ALCANZADO TRIMESTRAL	100.00	0.00		0.00		0.00		PORCENTAJE ALCANZADO ANUAL		100.00

PORCENTAJE DE CUMPLIMIENTO ALCANZADO EN EL TRIMESTRE: 100.00 %

JEFE ADMINISTRATIVO  
 LIC. RENATA FELIPE MARTÍNEZ  
 DIRECTORA ADMINISTRATIVA

TITULAR DE LA DEPENDENCIA/ENTIDAD  
 ING. MOISES SALAZAR MARTÍNEZ  
 DIRECTOR GENERAL



REPORTE DE AVANCE DE GESTIÓN  
 UR 501 - CAMINOS BIENESTAR  
 PRIMER TRIMESTRE 2023



UE: 001-CAMINOS BIENESTAR

ESTRUCTURA PROGRAMATICA										
PROGRAMA		SUBPROGRAMA		PROYECTO			OBRA/ACTIVIDAD			
108-INFRAESTRUCTURA VIAL EN EL ESTADO DE OAXACA		01-INTERVENCIÓN A CAMINOS RURALES		005-MANTENIMIENTO DE CAMINOS RURALES EN EL MUNICIPIO DE SAN JUAN COLORADO			001-MANTENIMIENTO DEL CAMINO SANTA MARIA NUTIO - LA SOLEDAD DEL KM. 0+000 AL KM. 4+500 T.P.			
POBLACIÓN O ÁREA DE ENFOQUE POTENCIAL	ATRIBUTO DE LA POBLACIÓN O ÁREA DE ENFOQUE:	INFRAESTRUCTURA VIAL EN EL ESTADO DE OAXACA		HOMBRES:	0	MUJERES:	0	TOTAL:	24674	
PRESUPUESTO ANUAL										
Aprobado	Ampliación	Reducción	Modificado	EJERCIDO T1		EJERCIDO T2		EJERCIDO T3	EJERCIDO T4	
0.00	0.02	0.02	0.00	0.00		0.00		0.00	0.00	
				TOTAL EJERCIDO AL TRIMESTRE VIGENTE						0.00
PRESUPUESTO TRIMESTRAL DE LA ACTIVIDAD										
Aprobado		Modificado		Comprometido		Devengado		Ejercido	% de Ejercido Vs. Modificado	
0.00		0.00		0.00		0.00		0.00	0.00	
DATOS DEL INDICADOR										
Nombre :	PORCENTAJE DE KILÓMETROS LINEALES DE CAMINOS RURALES CON MANTENIMIENTO				Número de indicador :	2733				
Definición :	MIDE EL PORCENTAJE DE KILÓMETROS LINEALES DE CAMINOS RURALES CON MANTENIMIENTO, RESPECTO A LOS KILOMETROS TOTALES									
Método de Cálculo :	(KILÓMETROS LINEALES DE CAMINOS RURALES CON MANTENIMIENTO / KILÓMETROS LINEALESDE CAMINOS RURALES TOTALES )*100									
Tipo		Dimensión		Frecuencia de Medición		Forma de cálculo del indicador		Tipo de Valor		
GESTIÓN		EFICIENCIA		TRIMESTRAL		PORCENTAJE		ACUMULADO		
MEDIOS DE VERIFICACIÓN / FUENTE INFORMACIÓN						SUPUESTO				
https://www.oaxaca.gob.mx/cao/avance-de-gestion/						DESASTRES NATURALES INEXISTENTES EN LA ZONA DE TRABAJO; LAS COMUNIDADES PERMITEN EL ACCESO AL CAMINO RURAL A SER MEJORADO Y EXISTE PRESUPUESTO DISPONIBLE PARA EJECUCIÓN DE LA OBRA				
DATOS DE LA META										
Definición de la variable Meta:		1 - KILÓMETROS LINEALES EN CAMINOS RURALES CON MANTENIMIENTO								
Unidad de medida:		34 - KILÓMETRO LINEAL								
LÍNEA BASE				VALOR PROGRAMADO ANUAL						
AÑO	2020		VALOR	0.00		AÑO	2023		VALOR	0.10
AVANCE TRIMESTRAL OBRA/ACTIVIDAD										
METAS	1er.TRIMESTRE		2o.TRIMESTRE		3er.TRIMESTRE		4o.TRIMESTRE		CUMPLIMIENTO DE METAS	
PROGRAMACIÓN INICIAL	0.10		0.00		0.00		0.00		T1+T2+T3+T4	0.10
PROGRAMACIÓN ACTUALIZADA	0.10		0.00		0.00		0.00		T1+T2+T3+T4	0.10
METAS ALCANZADAS	0.10		0.00		0.00		0.00		T1+T2+T3+T4	0.10
PORCENTAJE ALCANZADO TRIMESTRAL	100.00		0.00		0.00		0.00		PORCENTAJE ALCANZADO ANUAL	100.00

PORCENTAJE DE CUMPLIMIENTO ALCANZADO EN EL TRIMESTRE: 100.00 %

JEFE ADMINISTRATIVO  
 LIC. RENATA FELIPE MARTÍNEZ  
 DIRECTORA ADMINISTRATIVA

TITULAR DE LA DEPENDENCIA/ENTIDAD  
 ING. MOISES SALAZAR MARTÍNEZ  
 DIRECTOR GENERAL



REPORTE DE AVANCE DE GESTIÓN  
 UR 501 - CAMINOS BIENESTAR  
 PRIMER TRIMESTRE 2023



ALINEACIÓN PED:
 

ESTRATEGIA: 02-INCREMENTAR Y MANTENER EN BUENAS CONDICIONES FÍSICAS LA RED DE CARRETERAS Y CAMINOS EXISTENTES EN OAXACA PARA MEJORAR LA CONECTIVIDAD MUNICIPAL, REGIONAL, INTERESTATAL Y NACIONAL  
 LÍNEAS DE ACCIÓN: 04-CONSERVAR Y RECONSTRUIR LA INFRAESTRUCTURA CARRETERA ESTATAL  
 UE: 001-CAMINOS BIENESTAR


MATRÍZ DE INDICADORES PARA RESULTADOS:
 

COMPONENTE: 694-CAMINO RURAL INTERVENIDO  
 ACTIVIDAD: 336-REHABILITAR CAMINO RURAL

ESTRUCTURA PROGRAMATICA									
PROGRAMA		SUBPROGRAMA		PROYECTO			OBRA/ACTIVIDAD		
108-INFRAESTRUCTURA VIAL EN EL ESTADO DE OAXACA		01-INTERVENCIÓN A CAMINOS RURALES		004-REHABILITACIÓN DE CAMINOS RURALES EN EL MUNICIPIO DE SAN FELIPE JALAPA DE DIAZ (BENEFICIANDO A 5 LOCALIDADES)			001-REHABILITACIÓN DEL CAMINO RURAL PLAYA CHICA - SANTO TOMAS E.C.(JALAPA DE DIAZ - USILA), DEL KM. 0+400 AL KM. 1+100, DEL KM. 1+700 AL KM. 2+700, DEL KM. 3+100 AL KM. 4+800 Y DEL KM. 4+900 AL KM. 8+700		
POBLACIÓN O ÁREA DE ENFOQUE POTENCIAL	ATRIBUTO DE LA POBLACIÓN O ÁREA DE ENFOQUE:	INFRAESTRUCTURA VIAL EN EL ESTADO DE OAXACA		HOMBRES:	0	MUJERES:	0	TOTAL:	24674
PRESUPUESTO ANUAL									
Aprobado	Ampliación	Reducción	Modificado	EJERCIDO T1		EJERCIDO T2		EJERCIDO T3	
				0.00		0.00		0.00	
0.00	0.01	0.01	0.00	TOTAL EJERCIDO AL TRIMESTRE VIGENTE					0.00
PRESUPUESTO TRIMESTRAL DE LA ACTIVIDAD									
Aprobado		Modificado		Comprometido		Devengado		Ejercido	
0.00		0.00		0.00		0.00		0.00	
DATOS DEL INDICADOR									
Nombre :	PORCENTAJE DE KILÓMETROS LINEALES DE CAMINOS RURALES REHABILITADOS				Número de indicador :	2735			
Definición :	MIDE EL PORCENTAJE DE KILÓMETROS LINEALES DE CAMINOS RURALES REHABILITADOS, RESPECTO AL TOTAL DE CAMINOS RURALES								
Método de Cálculo :	(KILÓMETROS LINEALES DE CAMINOS RURALES REHABILITADOS/KILÓMETROS LINEALES DE CAMINOS RURALES TOTALES)*100								
Tipo	Dimensión		Frecuencia de Medición			Forma de cálculo del indicador		Tipo de Valor	Sentido Esperado
GESTIÓN	EFICACIA		TRIMESTRAL			PORCENTAJE		FLUJO	ASCENDENTE
MEDIOS DE VERIFICACIÓN / FUENTE INFORMACIÓN					SUPUESTO				
https://www.oaxaca.gob.mx/cao/avance-de-gestion/					DESASTRES NATURALES INEXISTENTES EN LA ZONA DE TRABAJO; LAS COMUNIDADES PERMITEN EL ACCESO AL CAMINO RURAL A SER REHABILITADO Y EXISTE PRESUPUESTO DISPONIBLE PARA EJECUCIÓN DE LA OBRA				
DATOS DE LA META									
Definición de la variable Meta:	1 - KILÓMETROS LINEALES DE CAMINOS RURALES REHABILITADOS								
Unidad de medida:	34 - KILÓMETRO LINEAL								
LÍNEA BASE					VALOR PROGRAMADO ANUAL				
AÑO	2020		VALOR	0.00	AÑO	2023		VALOR	0.10
AVANCE TRIMESTRAL OBRA/ACTIVIDAD									
METAS	1er.TRIMESTRE		2o.TRIMESTRE		3er.TRIMESTRE		4o.TRIMESTRE		CUMPLIMIENTO DE METAS
PROGRAMACIÓN INICIAL	0.10		0.00		0.00		0.00		T1+T2+T3+T4 0.10
PROGRAMACIÓN ACTUALIZADA	0.10		0.00		0.00		0.00		T1+T2+T3+T4 0.10
METAS ALCANZADAS	0.10		0.00		0.00		0.00		T1+T2+T3+T4 0.10
PORCENTAJE ALCANZADO TRIMESTRAL	100.00		0.00		0.00		0.00		PORCENTAJE ALCANZADO ANUAL 100.00

PORCENTAJE DE CUMPLIMIENTO ALCANZADO EN EL TRIMESTRE: 100.00 %

  
 JEFE ADMINISTRATIVO  
 LIC. RENATA FELIPE MARTÍNEZ  
 DIRECTORA ADMINISTRATIVA

  
 TITULAR DE LA DEPENDENCIA/ENTIDAD  
 ING. MOISES SALAZAR MARTÍNEZ  
 DIRECTOR GENERAL



# **REPORTE DE AVANCE DE GESTIÓN** **UR 501 - CAMINOS BIENESTAR** **PRIMER TRIMESTRE 2023**



<b>ALINEACIÓN PED:</b>		<b>MATRIZ DE INDICADORES PARA RESULTADOS:</b>	
<b>ESTRATEGIA:</b>	02-INCREMENTAR Y MANTENER EN BUENAS CONDICIONES FÍSICAS LA RED DE CARRETERAS Y CAMINOS EXISTENTES EN OAXACA PARA MEJORAR LA CONECTIVIDAD MUNICIPAL, REGIONAL, INTERESTATAL Y NACIONAL	<b>COMPONENTE:</b>	694-CAMINO RURAL INTERVENIDO
<b>LÍNEAS DE ACCIÓN:</b>	04-CONSERVAR Y RECONSTRUIR LA INFRAESTRUCTURA CARRETERA ESTATAL	<b>ACTIVIDAD:</b>	2283-MANTENER CAMINO RURAL
<b>UE:</b>	001-CAMINOS BIENESTAR		

ESTRUCTURA PROGRAMATICA									
PROGRAMA		SUBPROGRAMA		PROYECTO			OBRA/ACTIVIDAD		
108-INFRAESTRUCTURA VIAL EN EL ESTADO DE OAXACA		01-INTERVENCIÓN A CAMINOS RURALES		003-MANTENIMIENTO DE CAMINOS RURALES EN LA LOCALIDAD DE SAN BALTAZAR CHIVAGUELA (LAGUNAS) DEL MUNICIPIO DE SAN CARLOS YAUTEPEC			001-MANTENIMIENTO DEL CAMINO RURAL SAN PEDRO MARTIR QUIECHIAPA - SAN BALTAZAR CHIVAGUELA (LAGUNAS) DEL KM 0+000 AL KM 18+100, EN TRAMOS PARCIALES		
POBLACIÓN O ÁREA DE ENFOQUE POTENCIAL	ATRIBUTO DE LA POBLACIÓN O ÁREA DE ENFOQUE:	INFRAESTRUCTURA VIAL EN EL ESTADO DE OAXACA		HOMBRES:	0	MUJERES:	0	TOTAL:	24674
PRESUPUESTO ANUAL									
Aprobado	Ampliación	Reducción	Modificado	EJERCIDO T1		EJERCIDO T2		EJERCIDO T3	EJERCIDO T4
0.00	0.01	0.01	0.00	0.00		0.00		0.00	0.00
TOTAL EJERCIDO AL TRIMESTRE VIGENTE								0.00	
PRESUPUESTO TRIMESTRAL DE LA ACTIVIDAD									
Aprobado		Modificado		Comprometido		Devengado		Ejercido	% de Ejercido Vs. Modificado
0.00		0.00		0.00		0.00		0.00	0.00
DATOS DEL INDICADOR									
Nombre :	PORCENTAJE DE KILÓMETROS LINEALES DE CAMINOS RURALES CON MANTENIMIENTO				Número de indicador :	2733			
Definición :	MIDE EL PORCENTAJE DE KILÓMETROS LINEALES DE CAMINOS RURALES CON MANTENIMIENTO, RESPECTO A LOS KILOMETROS TOTALES								
Método de Cálculo :	(KILÓMETROS LINEALES DE CAMINOS RURALES CON MANTENIMIENTO / KILÓMETROS LINEALES DE CAMINOS RURALES TOTALES)*100								
Tipo	Dimensión		Frecuencia de Medición		Forma de cálculo del indicador		Tipo de Valor		Sentido Esperado
GESTIÓN	EFICIENCIA		TRIMESTRAL		PORCENTAJE		ACUMULADO		ASCENDENTE
MEDIOS DE VERIFICACIÓN / FUENTE INFORMACIÓN					SUPUESTO				
https://www.oaxaca.gob.mx/cao/avance-de-gestion/					DESASTRES NATURALES INEXISTENTES EN LA ZONA DE TRABAJO; LAS COMUNIDADES PERMITEN EL ACCESO AL CAMINO RURAL A SER MEJORADO Y EXISTE PRESUPUESTO DISPONIBLE PARA EJECUCIÓN DE LA OBRA				
DATOS DE LA META									
Definición de la variable Meta:	1 - KILÓMETROS LINEALES EN CAMINOS RURALES CON MANTENIMIENTO								
Unidad de medida:	34 - KILÓMETRO LINEAL								
LÍNEA BASE					VALOR PROGRAMADO ANUAL				
AÑO	2020		VALOR	0.00	AÑO	2023		VALOR	0.10
AVANCE TRIMESTRAL OBRA/ACTIVIDAD									
METAS	1er.TRIMESTRE		2o.TRIMESTRE		3er.TRIMESTRE		4o.TRIMESTRE		CUMPLIMIENTO DE METAS
PROGRAMACIÓN INICIAL	0.10	0.00		0.00		0.00		T1+T2+T3+T4	0.10
PROGRAMACIÓN ACTUALIZADA	0.10	0.00		0.00		0.00		T1+T2+T3+T4	0.10
METAS ALCANZADAS	0.10	0.00		0.00		0.00		T1+T2+T3+T4	0.10
PORCENTAJE ALCANZADO TRIMESTRAL	100.00	0.00		0.00		0.00		PORCENTAJE ALCANZADO ANUAL	100.00

PORCENTAJE DE CUMPLIMIENTO ALCANZADO EN EL TRIMESTRE: 100.00 %

LIC. RENATA FELIPE MARTÍNEZ  
 DIRECTORA ADMINISTRATIVA

ING. MOISES SALAZAR MARTÍNEZ  
 DIRECTOR GENERAL



REPORTE DE AVANCE DE GESTIÓN  
 UR 501 - CAMINOS BIENESTAR  
 PRIMER TRIMESTRE 2023



UE: 001-CAMINOS BIENESTAR

ESTRUCTURA PROGRAMATICA											
PROGRAMA		SUBPROGRAMA		PROYECTO			OBRA/ACTIVIDAD				
108-INFRAESTRUCTURA VIAL EN EL ESTADO DE OAXACA		01-INTERVENCIÓN A CAMINOS RURALES		002-MANTENIMIENTO DE CAMINOS RURALES EN EL MUNICIPIO DE SANTIAGO LAXOPA			001-MANTENIMIENTO DEL CAMINO RURAL E.C.(SANTIAGO LAXOPA - SANTA MARIA YALINA) - SAN SEBASTIAN GUILOXI Y CIRCUITO DEL KM. 0+000 AL KM. 5+100 T.P.				
POBLACIÓN O ÁREA DE ENFOQUE POTENCIAL	ATRIBUTO DE LA POBLACIÓN O ÁREA DE ENFOQUE:	INFRAESTRUCTURA VIAL EN EL ESTADO DE OAXACA		HOMBRES:	0	MUJERES:	0	TOTAL:	24674		
PRESUPUESTO ANUAL											
Aprobado	Ampliación	Reducción	Modificado	EJERCIDO T1		EJERCIDO T2		EJERCIDO T3			
0.00	0.01	0.01	0.00	0.00		0.00		0.00			
				TOTAL EJERCIDO AL TRIMESTRE VIGENTE						0.00	
				PRESUPUESTO TRIMESTRAL DE LA ACTIVIDAD							
Aprobado		Modificado		Comprometido		Devengado		Ejercido		% de Ejercido Vs. Modificado	
0.00		0.00		0.00		0.00		0.00		0.00	
DATOS DEL INDICADOR											
Nombre :	PORCENTAJE DE KILÓMETROS LINEALES DE CAMINOS RURALES CON MANTENIMIENTO				Número de indicador :	2733					
Definición :	MIDE EL PORCENTAJE DE KILÓMETROS LINEALES DE CAMINOS RURALES CON MANTENIMIENTO, RESPECTO A LOS KILOMETROS TOTALES										
Método de Cálculo :	(KILÓMETROS LINEALES DE CAMINOS RURALES CON MANTENIMIENTO / KILÓMETROS LINEALES DE CAMINOS RURALES TOTALES ) *100										
Tipo	Dimensión		Frecuencia de Medición			Forma de cálculo del indicador		Tipo de Valor		Sentido Esperado	
GESTIÓN	EFICIENCIA		TRIMESTRAL			PORCENTAJE		ACUMULADO		ASCENDENTE	
MEDIOS DE VERIFICACIÓN / FUENTE INFORMACIÓN					SUPUESTO						
https://www.oaxaca.gob.mx/cao/avance-de-gestion/					DESASTRES NATURALES INEXISTENTES EN LA ZONA DE TRABAJO; LAS COMUNIDADES PERMITEN EL ACCESO AL CAMINO RURAL A SER MEJORADO Y EXISTE PRESUPUESTO DISPONIBLE PARA EJECUCIÓN DE LA OBRA						
DATOS DE LA META											
Definición de la variable Meta:	1 - KILÓMETROS LINEALES EN CAMINOS RURALES CON MANTENIMIENTO										
Unidad de medida:	34 - KILÓMETRO LINEAL										
LÍNEA BASE					VALOR PROGRAMADO ANUAL						
AÑO	2020		VALOR	0.00		AÑO	2023		VALOR	0.10	
AVANCE TRIMESTRAL OBRA/ACTIVIDAD											
METAS	1er.TRIMESTRE		2o.TRIMESTRE		3er.TRIMESTRE		4o.TRIMESTRE		CUMPLIMIENTO DE METAS		
PROGRAMACIÓN INICIAL	0.10	0.00	0.00		0.00		0.00		T1+T2+T3+T4	0.10	
PROGRAMACIÓN ACTUALIZADA	0.10	0.00	0.00		0.00		0.00		T1+T2+T3+T4	0.10	
METAS ALCANZADAS	0.10	0.00	0.00		0.00		0.00		T1+T2+T3+T4	0.10	
PORCENTAJE ALCANZADO TRIMESTRAL	100.00	0.00	0.00		0.00		0.00		PORCENTAJE ALCANZADO ANUAL	100.00	
PORCENTAJE DE CUMPLIMIENTO ALCANZADO EN EL TRIMESTRE:										100.00 %	

PORCENTAJE DE CUMPLIMIENTO ALCANZADO EN EL TRIMESTRE: 100.00 %

JEFE ADMINISTRATIVO

LIC. RENATA FELIPE MARTÍNEZ  
 DIRECTORA ADMINISTRATIVA

TITULAR DE LA DEPENDENCIA/ENTIDAD

ING. MOISES SALAZAR MARTÍNEZ  
 DIRECTOR GENERAL



REPORTE DE AVANCE DE GESTIÓN  
 UR 501 - CAMINOS BIENESTAR  
 PRIMER TRIMESTRE 2023



ALINEACIÓN PED:  
 ESTRATEGIA:  
 LÍNEAS DE ACCIÓN:  
 UE:

02-INCREMENTAR Y MANTENER EN BUENAS CONDICIONES FÍSICAS LA RED DE CARRETERAS Y CAMINOS EXISTENTES EN OAXACA PARA MEJORAR LA CONECTIVIDAD MUNICIPAL, REGIONAL, INTERESTATAL Y NACIONAL  
 04-CONSERVAR Y RECONSTRUIR LA INFRAESTRUCTURA CARRETERA ESTATAL  
 001-CAMINOS BIENESTAR

MATRÍZ DE INDICADORES PARA RESULTADOS:  
 COMPONENTE:  
 ACTIVIDAD:

694-CAMINO RURAL INTERVENIDO  
 336-REHABILITAR CAMINO RURAL

ESTRUCTURA PROGRAMATICA									
PROGRAMA		SUBPROGRAMA		PROYECTO			OBRA/ACTIVIDAD		
108-INFRAESTRUCTURA VIAL EN EL ESTADO DE OAXACA		01-INTERVENCIÓN A CAMINOS RURALES		001-REHABILITACIÓN DE CAMINOS RURALES EN EL MUNICIPIO DE SANTA MARÍA LACHIXIO			001-REHABILITACIÓN DEL CAMINO RURAL TRAMO: E.C. (SAN VICENTE LACHIXIO - SAN SEBASTIÁN DE LAS GRUTAS) - RINCÓN HACIENDA VIEJA DEL KM 0+000 AL KM 9+100 Y RAMAL A LOMA LARGA DEL KM 3+160, TRAMOS PARCIALES, EN EL MUNICIPIO DE SANTA MARÍA LACHIXIO		
POBLACIÓN O ÁREA DE ENFOQUE POTENCIAL	ATRIBUTO DE LA POBLACIÓN O ÁREA DE ENFOQUE:	INFRAESTRUCTURA VIAL EN EL ESTADO DE OAXACA		HOMBRES:	0	MUJERES:	0	TOTAL:	24674
PRESUPUESTO ANUAL									
Aprobado	Ampliación	Reducción	Modificado	EJERCIDO T1		EJERCIDO T2		EJERCIDO T3	
0.00	388,952.32	0.00	388,952.32	388,952.32		0.00		0.00	
TOTAL EJERCIDO AL TRIMESTRE VIGENTE								388,952.32	
PRESUPUESTO TRIMESTRAL DE LA ACTIVIDAD									
Aprobado		Modificado		Comprometido		Devengado		Ejercido	
0.00		388,952.32		388,952.32		388,952.32		388,952.32	
% de Ejercido Vs. Modificado									
100.00									
DATOS DEL INDICADOR									
Nombre :	PORCENTAJE DE KILÓMETROS LINEALES DE CAMINOS RURALES REHABILITADOS				Número de indicador :	2735			
Definición :	MIDE EL PORCENTAJE DE KILÓMETROS LINEALES DE CAMINOS RURALES REHABILITADOS, RESPECTO AL TOTAL DE CAMINOS RURALES								
Método de Cálculo :	(KILÓMETROS LINEALES DE CAMINOS RURALES REHABILITADOS/KILÓMETROS LINEALES DE CAMINOS RURALES TOTALES)*100								
Tipo	Dimensión		Frecuencia de Medición		Forma de cálculo del indicador		Tipo de Valor		Sentido Esperado
GESTIÓN	EFICACIA		TRIMESTRAL		PORCENTAJE		FLUJO		ASCENDENTE
MEDIOS DE VERIFICACIÓN / FUENTE INFORMACIÓN					SUPUESTO				
https://www.oaxaca.gob.mx/cao/avance-de-gestion/					DESASTRES NATURALES INEXISTENTES EN LA ZONA DE TRABAJO; LAS COMUNIDADES PERMITEN EL ACCESO AL CAMINO RURAL A SER REHABILITADO Y EXISTE PRESUPUESTO DISPONIBLE PARA EJECUCIÓN DE LA OBRA				
DATOS DE LA META									
Definición de la variable Meta:	1 - KILÓMETROS LINEALES DE CAMINOS RURALES REHABILITADOS								
Unidad de medida:	34 - KILÓMETRO LINEAL								
LÍNEA BASE					VALOR PROGRAMADO ANUAL				
AÑO	2020		VALOR	0.00		AÑO	2023		VALOR
							0.10		
AVANCE TRIMESTRAL OBRA/ACTIVIDAD									
METAS	1er.TRIMESTRE		2o.TRIMESTRE		3er.TRIMESTRE		4o.TRIMESTRE		CUMPLIMIENTO DE METAS
PROGRAMACIÓN INICIAL	0.10		0.00		0.00		0.00		T1+T2+T3+T4
PROGRAMACIÓN ACTUALIZADA	0.10		0.00		0.00		0.00		T1+T2+T3+T4
METAS ALCANZADAS	0.10		0.00		0.00		0.00		T1+T2+T3+T4
PORCENTAJE ALCANZADO TRIMESTRAL	100.00		0.00		0.00		0.00		PORCENTAJE ALCANZADO ANUAL
									100.00
PORCENTAJE DE CUMPLIMIENTO ALCANZADO EN EL TRIMESTRE:									
100.00 %									

JEFE ADMINISTRATIVO  
 LIC. RENATA FELIPE MARTÍNEZ  
 DIRECTORA ADMINISTRATIVA

TITULAR DE LA DEPENDENCIA/ENTIDAD  
 ING. MOISES SALAZAR MARTÍNEZ  
 DIRECTOR GENERAL



REPORTE DE AVANCE DE GESTIÓN  
 UR 501 - CAMINOS BIENESTAR  
 PRIMER TRIMESTRE 2023



ALINEACIÓN PED:

ESTRATEGIA:

LÍNEAS DE ACCIÓN:

UE:

02-INCREMENTAR Y MANTENER EN BUENAS CONDICIONES FÍSICAS LA RED DE CARRETERAS Y CAMINOS EXISTENTES EN OAXACA PARA MEJORAR LA CONECTIVIDAD MUNICIPAL, REGIONAL, INTERESTATAL Y NACIONAL

04-CONSERVAR Y RECONSTRUIR LA INFRAESTRUCTURA CARRETERA ESTATAL

001-CAMINOS BIENESTAR

MATRIZ DE INDICADORES PARA RESULTADOS:

COMPONENTE:

ACTIVIDAD:

694-CAMINO RURAL INTERVENIDO

2283-MANTENER CAMINO RURAL

ESTRUCTURA PROGRAMATICA									
PROGRAMA		SUBPROGRAMA		PROYECTO			OBRA/ACTIVIDAD		
108-INFRAESTRUCTURA VIAL EN EL ESTADO DE OAXACA		01-INTERVENCIÓN A CAMINOS RURALES		017-MANTENIMIENTO DE CAMINOS RURALES EN EL MUNICIPIO DE ASUNCIÓN CACALOTEPEC (BENEFICIANDO A DOS LOCALIDADES)			001-MANTENIMIENTO DEL CAMINO RURAL E.C. (SAN PEDRO Y SAN PABLO AYUTLA - SAN ISIDRO HUAYAPAM) CERRO MONEDA DEL KM 0+000 AL KM 3+500 T.P.		
POBLACIÓN O ÁREA DE ENFOQUE POTENCIAL	ATRIBUTO DE LA POBLACIÓN O ÁREA DE ENFOQUE:	INFRAESTRUCTURA VIAL EN EL ESTADO DE OAXACA		HOMBRES:	0	MUJERES:	0	TOTAL:	24674

PRESUPUESTO ANUAL							
Aprobado	Ampliación	Reducción	Modificado	EJERCIDO T1	EJERCIDO T2	EJERCIDO T3	EJERCIDO T4
0.00	471,354.10	0.00	471,354.10	471,354.10	0.00	0.00	0.00
TOTAL EJERCIDO AL TRIMESTRE VIGENTE						471,354.10	

PRESUPUESTO TRIMESTRAL DE LA ACTIVIDAD						
Aprobado	Modificado	Comprometido	Devengado	Ejercido	% de Ejercido Vs. Modificado	
0.00	471,354.10	471,354.10	471,354.10	471,354.10	100.00	

DATOS DEL INDICADOR

Nombre :

Definición :

Método de Cálculo :

Tipo

GESTIÓN

Dimensión

EFICIENCIA

Frecuencia de Medición

TRIMESTRAL

Forma de cálculo del indicador

PORCENTAJE

Tipo de Valor

ACUMULADO

Sentido Esperado

ASCENDENTE

MEDIOS DE VERIFICACIÓN / FUENTE INFORMACIÓN

SUPUESTO

<https://www.oaxaca.gob.mx/cao/avance-de-gestion/>

DESASTRES NATURALES INEXISTENTES EN LA ZONA DE TRABAJO; LAS COMUNIDADES PERMITEN EL ACCESO AL CAMINO RURAL A SER MEJORADO Y EXISTE PRESUPUESTO DISPONIBLE PARA EJECUCIÓN DE LA OBRA

DATOS DE LA META

Definición de la variable Meta:

Unidad de medida:

1 - KILÓMETROS LINEALES EN CAMINOS RURALES CON MANTENIMIENTO

34 - KILÓMETRO LINEAL

LÍNEA BASE				VALOR PROGRAMADO ANUAL			
AÑO	2020	VALOR	0.00	AÑO	2023	VALOR	1.11

AVANCE TRIMESTRAL OBRA/ACTIVIDAD							
METAS	1er.TRIMESTRE	2o.TRIMESTRE	3er.TRIMESTRE	4o.TRIMESTRE	CUMPLIMIENTO DE METAS		
PROGRAMACIÓN INICIAL	1.11	0.00	0.00	0.00	T1+T2+T3+T4	1.11	
PROGRAMACIÓN ACTUALIZADA	1.11	0.00	0.00	0.00	T1+T2+T3+T4	1.11	
METAS ALCANZADAS	1.11	0.00	0.00	0.00	T1+T2+T3+T4	1.11	
PORCENTAJE ALCANZADO TRIMESTRAL	99.91	0.00	0.00	0.00	PORCENTAJE ALCANZADO ANUAL	99.91	

PORCENTAJE DE CUMPLIMIENTO ALCANZADO EN EL TRIMESTRE:

99.91 %

JEFE ADMINISTRATIVO  
 LIC. RENATA FELIPE MARTÍNEZ  
 DIRECTORA ADMINISTRATIVA

TITULAR DE LA DEPENDENCIA/ENTIDAD  
 ING. MOISES SALAZAR MARTÍNEZ  
 DIRECTOR GENERAL



REPORTE DE AVANCE DE GESTIÓN  
 UR 501 - CAMINOS BIENESTAR  
 PRIMER TRIMESTRE 2023



UE: 001-CAMINOS BIENESTAR

ESTRUCTURA PROGRAMATICA									
PROGRAMA		SUBPROGRAMA		PROYECTO			OBRA/ACTIVIDAD		
108-INFRAESTRUCTURA VIAL EN EL ESTADO DE OAXACA		01-INTERVENCIÓN A CAMINOS RURALES		018-MANTENIMIENTO DE CAMINOS RURALES EN LA LOCALIDAD DE LAS SALINAS DEL MUNICIPIO DE COATECAS ALTAS			001-MANTENIMIENTO DEL CAMINO RURAL TRAMO LAS SALINITAS- LA ESCALERA - LAS SALINAS, DEL KM 0+000 AL KM 11+000 T.P.		
POBLACIÓN O ÁREA DE ENFOQUE POTENCIAL	ATRIBUTO DE LA POBLACIÓN O ÁREA DE ENFOQUE:	INFRAESTRUCTURA VIAL EN EL ESTADO DE OAXACA		HOMBRES:	0	MUJERES:	0	TOTAL:	24674
PRESUPUESTO ANUAL									
Aprobado	Ampliación	Reducción	Modificado	EJERCIDO T1		EJERCIDO T2		EJERCIDO T3	EJERCIDO T4
0.00	0.01	0.01	0.00	0.00		0.00		0.00	0.00
TOTAL EJERCIDO AL TRIMESTRE VIGENTE								0.00	
PRESUPUESTO TRIMESTRAL DE LA ACTIVIDAD									
Aprobado		Modificado		Comprometido		Devengado		Ejercido	% de Ejercido Vs. Modificado
0.00		0.00		0.00		0.00		0.00	0.00
DATOS DEL INDICADOR									
Nombre :	PORCENTAJE DE KILÓMETROS LINEALES DE CAMINOS RURALES CON MANTENIMIENTO				Número de indicador :	2733			
Definición :	MIDE EL PORCENTAJE DE KILÓMETROS LINEALES DE CAMINOS RURALES CON MANTENIMIENTO, RESPECTO A LOS KILOMETROS TOTALES								
Método de Cálculo :	(KILÓMETROS LINEALES DE CAMINOS RURALES CON MANTENIMIENTO / KILÓMETROS LINEALES DE CAMINOS RURALES TOTALES)*100								
Tipo		Dimensión		Frecuencia de Medición		Forma de cálculo del indicador		Tipo de Valor	
GESTIÓN		EFICIENCIA		TRIMESTRAL		PORCENTAJE		ACUMULADO	
MEDIOS DE VERIFICACIÓN / FUENTE INFORMACIÓN						SUPUESTO			
https://www.oaxaca.gob.mx/cao/avance-de-gestion/						DESASTRES NATURALES INEXISTENTES EN LA ZONA DE TRABAJO; LAS COMUNIDADES PERMITEN EL ACCESO AL CAMINO RURAL A SER MEJORADO Y EXISTE PRESUPUESTO DISPONIBLE PARA EJECUCIÓN DE LA OBRA			
DATOS DE LA META									
Definición de la variable Meta:		1 - KILÓMETROS LINEALES EN CAMINOS RURALES CON MANTENIMIENTO							
Unidad de medida:		34 - KILÓMETRO LINEAL							
LÍNEA BASE					VALOR PROGRAMADO ANUAL				
AÑO	2020		VALOR	0.00		AÑO	2023		VALOR
							0.10		
AVANCE TRIMESTRAL OBRA/ACTIVIDAD									
METAS		1er.TRIMESTRE		2o.TRIMESTRE		3er.TRIMESTRE		4o.TRIMESTRE	
CUMPLIMIENTO DE METAS									
PROGRAMACIÓN INICIAL	0.10	0.00		0.00		0.00		T1+T2+T3+T4	0.10
PROGRAMACIÓN ACTUALIZADA	0.10	0.00		0.00		0.00		T1+T2+T3+T4	0.10
METAS ALCANZADAS	0.10	0.00		0.00		0.00		T1+T2+T3+T4	0.10
PORCENTAJE ALCANZADO TRIMESTRAL	100.00	0.00		0.00		0.00		PORCENTAJE ALCANZADO ANUAL	100.00

PORCENTAJE DE CUMPLIMIENTO ALCANZADO EN EL TRIMESTRE: 100.00 %

JEFE ADMINISTRATIVO  
 LIC. RENATA FELIPE MARTÍNEZ  
 DIRECTORA ADMINISTRATIVA

TITULAR DE LA DEPENDENCIA/ENTIDAD  
 ING. MOISES SALAZAR MARTÍNEZ  
 DIRECTOR GENERAL



REPORTE DE AVANCE DE GESTIÓN  
 UR 501 - CAMINOS BIENESTAR  
 PRIMER TRIMESTRE 2023



ALINEACIÓN PED:
 

ESTRATEGIA: 02-INCREMENTAR Y MANTENER EN BUENAS CONDICIONES FÍSICAS LA RED DE CARRETERAS Y CAMINOS EXISTENTES EN OAXACA PARA MEJORAR LA CONECTIVIDAD MUNICIPAL, REGIONAL, INTERESTATAL Y NACIONAL  
 LÍNEAS DE ACCIÓN: 04-CONSERVAR Y RECONSTRUIR LA INFRAESTRUCTURA CARRETERA ESTATAL  
 UE: 001-CAMINOS BIENESTAR


MATRÍZ DE INDICADORES PARA RESULTADOS:
 

COMPONENTE: 694-CAMINO RURAL INTERVENIDO  
 ACTIVIDAD: 334-RECONSTRUIR CAMINO RURAL

ESTRUCTURA PROGRAMATICA										
PROGRAMA		SUBPROGRAMA		PROYECTO			OBRA/ACTIVIDAD			
108-INFRAESTRUCTURA VIAL EN EL ESTADO DE OAXACA		01-INTERVENCIÓN A CAMINOS RURALES		030-OBRAS Y ACCIONES DEL SECTOR CARRETERO PARA LA MITIGACIÓN DE LOS DAÑOS OCASIONADOS POR EL SISMO CON MAGNITUD 8.2 OCURRIDO EL 7 DE SEPTIEMBRE DE 2017 QUE AFECTO A 283 MUNICIPIOS (CAMINOS RURALES) (FONDEN)			001-RECONSTRUCCIÓN DEL CAMINO RIO RAMAL - E.C. (LAS PEÑAS - CERRO COSTOCHE), DEL KM 0+000 AL KM 4+200			
POBLACIÓN O ÁREA DE ENFOQUE POTENCIAL	ATRIBUTO DE LA POBLACIÓN O ÁREA DE ENFOQUE:	INFRAESTRUCTURA VIAL EN EL ESTADO DE OAXACA		HOMBRES:	0	MUJERES:	0	TOTAL:	24674	
PRESUPUESTO ANUAL										
Aprobado	Ampliación	Reducción	Modificado	EJERCIDO T1		EJERCIDO T2		EJERCIDO T3		
0.00	1,087,455.50	1,087,455.50	0.00	0.00		0.00		0.00		
				TOTAL EJERCIDO AL TRIMESTRE VIGENTE						0.00
PRESUPUESTO TRIMESTRAL DE LA ACTIVIDAD										
Aprobado		Modificado		Comprometido		Devengado		Ejercido		
0.00		0.00		0.00		0.00		0.00		
DATOS DEL INDICADOR										
Nombre :	PORCENTAJE DE KILÓMETROS DE CAMINOS RURALES RECONSTRUIDOS				Número de indicador :	334				
Definición :	MIDE EL PORCENTAJE DE KILÓMETROS DE CAMINOS RURALES RECONSTRUIDOS, RESPECTO AL TOTAL DE KILÓMETROS DE CAMINOS RURALES									
Método de Cálculo :	(KILÓMETROS DE CAMINOS RURALES RECONSTRUIDOS/KILÓMETROS DE CAMINOS RURALES TOTALES)*100									
Tipo		Dimensión		Frecuencia de Medición		Forma de cálculo del indicador		Tipo de Valor		
GESTIÓN		EFICIENCIA		TRIMESTRAL		PORCENTAJE		FLUJO		
MEDIOS DE VERIFICACIÓN / FUENTE INFORMACIÓN					SUPUESTO					
https://www.oaxaca.gob.mx/cao/avance-de-gestion/					DESASTRES NATURALES INEXISTENTES EN LA ZONA DE TRABAJO; LAS COMUNIDADES PERMITEN EL ACCESO AL CAMINO RURAL A SER RECONSTRUIDO Y EXISTE PRESUPUESTO DISPONIBLE PARA EJECUCIÓN DE LA OBRA					
DATOS DE LA META										
Definición de la variable Meta:	1 - KILÓMETROS DE CAMINOS RURALES RECONSTRUIDOS									
Unidad de medida:	4 - KILÓMETRO									
LÍNEA BASE				VALOR PROGRAMADO ANUAL						
AÑO	2020		VALOR	10.00		AÑO	2023		VALOR	
									0.10	
AVANCE TRIMESTRAL OBRA/ACTIVIDAD										
METAS	1er.TRIMESTRE		2o.TRIMESTRE		3er.TRIMESTRE		4o.TRIMESTRE		CUMPLIMIENTO DE METAS	
PROGRAMACIÓN INICIAL	0.10		0.00		0.00		0.00		T1+T2+T3+T4	0.10
PROGRAMACIÓN ACTUALIZADA	0.10		0.00		0.00		0.00		T1+T2+T3+T4	0.10
METAS ALCANZADAS	0.10		0.00		0.00		0.00		T1+T2+T3+T4	0.10
PORCENTAJE ALCANZADO TRIMESTRAL	100.00		0.00		0.00		0.00		PORCENTAJE ALCANZADO ANUAL	100.00
PORCENTAJE DE CUMPLIMIENTO ALCANZADO EN EL TRIMESTRE:										100.00 %

PORCENTAJE DE CUMPLIMIENTO ALCANZADO EN EL TRIMESTRE: 100.00 %

  
 JEFE ADMINISTRATIVO  
 LIC. RENATA FELIPE MARTÍNEZ  
 DIRECTORA ADMINISTRATIVA

  
 TITULAR DE LA DEPENDENCIA/ENTIDAD  
 ING. MOISES SALAZAR MARTÍNEZ  
 DIRECTOR GENERAL



REPORTE DE AVANCE DE GESTIÓN  
 UR 501 - CAMINOS BIENESTAR  
 PRIMER TRIMESTRE 2023



ALINEACIÓN PED:		MATRIZ DE INDICADORES PARA RESULTADOS:
ESTRATEGIA:	02-INCREMENTAR Y MANTENER EN BUENAS CONDICIONES FÍSICAS LA RED DE CARRETERAS Y CAMINOS EXISTENTES EN OAXACA PARA MEJORAR LA CONECTIVIDAD MUNICIPAL, REGIONAL, INTERESTATAL Y NACIONAL	COMPONENTE: 694-CAMINO RURAL INTERVENIDO
LÍNEAS DE ACCIÓN:	04-CONSERVAR Y RECONSTRUIR LA INFRAESTRUCTURA CARRETERA ESTATAL	ACTIVIDAD: 2283-MANTENER CAMINO RURAL
UE:	001-CAMINOS BIENESTAR	

ESTRUCTURA PROGRAMATICA									
PROGRAMA		SUBPROGRAMA		PROYECTO			OBRA/ACTIVIDAD		
108-INFRAESTRUCTURA VIAL EN EL ESTADO DE OAXACA		01-INTERVENCIÓN A CAMINOS RURALES		029-MANTENIMIENTO DE CAMINOS RURALES EN LA LOCALIDAD DE SANTA MARÍA PUXMETACÁN DEL MUNICIPIO DE SAN JUAN COTZOCÓN			001-MANTENIMIENTO DEL CAMINO RURAL TRAMO SANTA MARIA MATAMOROS - SANTA MARÍA PUXMETACÁN DEL KM. 0+000 AL KM. 22+500 TRAMOS PARCIALES		
POBLACIÓN O ÁREA DE ENFOQUE POTENCIAL	ATRIBUTO DE LA POBLACIÓN O ÁREA DE ENFOQUE:	INFRAESTRUCTURA VIAL EN EL ESTADO DE OAXACA		HOMBRES:	0	MUJERES:	0	TOTAL:	24674
PRESUPUESTO ANUAL									
Aprobado	Ampliación	Reducción	Modificado	EJERCIDO T1		EJERCIDO T2		EJERCIDO T3	
0.00	5,250,000.00	1,320.36	5,248,679.64	0.00		0.00		0.00	
TOTAL EJERCIDO AL TRIMESTRE VIGENTE								0.00	
PRESUPUESTO TRIMESTRAL DE LA ACTIVIDAD									
Aprobado		Modificado		Comprometido		Devengado		Ejercido	
0.00		5,248,679.64		5,248,679.64		0.00		0.00	
% de Ejercido Vs. Modificado									
0.00									
DATOS DEL INDICADOR									
Nombre :	PORCENTAJE DE KILÓMETROS LINEALES DE CAMINOS RURALES CON MANTENIMIENTO				Número de indicador :	2733			
Definición :	MIDE EL PORCENTAJE DE KILÓMETROS LINEALES DE CAMINOS RURALES CON MANTENIMIENTO, RESPECTO A LOS KILOMETROS TOTALES								
Método de Cálculo :	(KILÓMETROS LINEALES DE CAMINOS RURALES CON MANTENIMIENTO / KILÓMETROS LINEALES DE CAMINOS RURALES TOTALES)*100								
Tipo		Dimensión		Frecuencia de Medición		Forma de cálculo del indicador		Tipo de Valor	
GESTIÓN		EFICIENCIA		TRIMESTRAL		PORCENTAJE		ACUMULADO	
MEDIOS DE VERIFICACIÓN / FUENTE INFORMACIÓN						SUPUESTO			
https://www.oaxaca.gob.mx/cao/avance-de-gestion/						DESASTRES NATURALES INEXISTENTES EN LA ZONA DE TRABAJO; LAS COMUNIDADES PERMITEN EL ACCESO AL CAMINO RURAL A SER MEJORADO Y EXISTE PRESUPUESTO DISPONIBLE PARA EJECUCIÓN DE LA OBRA			
DATOS DE LA META									
Definición de la variable Meta:		1 - KILÓMETROS LINEALES EN CAMINOS RURALES CON MANTENIMIENTO							
Unidad de medida:		34 - KILÓMETRO LINEAL							
LÍNEA BASE					VALOR PROGRAMADO ANUAL				
AÑO	2020		VALOR	0.00		AÑO	2023		VALOR
									16.86
AVANCE TRIMESTRAL OBRA/ACTIVIDAD									
METAS		1er.TRIMESTRE		2o.TRIMESTRE		3er.TRIMESTRE		4o.TRIMESTRE	
CUMPLIMIENTO DE METAS									
PROGRAMACIÓN INICIAL	16.86	0.00		0.00		0.00		T1+T2+T3+T4	
PROGRAMACIÓN ACTUALIZADA	16.86	0.00		0.00		0.00		T1+T2+T3+T4	
METAS ALCANZADAS	16.86	0.00		0.00		0.00		T1+T2+T3+T4	
PORCENTAJE ALCANZADO TRIMESTRAL	99.98	0.00		0.00		0.00		PORCENTAJE ALCANZADO ANUAL	
								99.98	

PORCENTAJE DE CUMPLIMIENTO ALCANZADO EN EL TRIMESTRE: 99.98 %

JEFE ADMINISTRATIVO  
 LIC. RENATA FELIPE MARTÍNEZ  
 DIRECTORA ADMINISTRATIVA

TITULAR DE LA DEPENDENCIA/ENTIDAD  
 ING. MOISES SALAZAR MARTÍNEZ  
 DIRECTOR GENERAL



# **REPORTE DE AVANCE DE GESTIÓN** **UR 501 - CAMINOS BIENESTAR** **PRIMER TRIMESTRE 2023**



UE: 001-CAMINOS BIENESTAR

ESTRUCTURA PROGRAMATICA									
PROGRAMA		SUBPROGRAMA		PROYECTO			OBRA/ACTIVIDAD		
108-INFRAESTRUCTURA VIAL EN EL ESTADO DE OAXACA		01-INTERVENCIÓN A CAMINOS RURALES		019-MANTENIMIENTO DE CAMINOS RURALES EN EL MUNICIPIO DE LA COMPAÑIA			001-MANTENIMIENTO DE CAMINO RURAL TRAMO LA COMPAÑIA - GUISHILIAN - LA Y - E.C. (PUERTO ESCONDIDO - OAXACA ) DEL KM 0+000 AL KM 11+500 , SUBTRAMO DEL KM. 0+000 AL KM. 5+500 TRAMOS PARCIALES		
POBLACIÓN O ÁREA DE ENFOQUE POTENCIAL	ATRIBUTO DE LA POBLACIÓN O ÁREA DE ENFOQUE:	INFRAESTRUCTURA VIAL EN EL ESTADO DE OAXACA		HOMBRES:	0	MUJERES:	0	TOTAL:	24674
PRESUPUESTO ANUAL									
Aprobado	Ampliación	Reducción	Modificado	EJERCIDO T1		EJERCIDO T2		EJERCIDO T3	EJERCIDO T4
0.00	1,464,872.60	1,495.05	1,463,377.55	1,463,377.55		0.00		0.00	0.00
TOTAL EJERCIDO AL TRIMESTRE VIGENTE								1,463,377.55	
PRESUPUESTO TRIMESTRAL DE LA ACTIVIDAD									
Aprobado		Modificado		Comprometido		Devengado		% de Ejercido Vs. Modificado	
0.00		1,463,377.55		1,463,377.55		1,463,377.55		100.00	
DATOS DEL INDICADOR									
Nombre :	PORCENTAJE DE KILÓMETROS LINEALES DE CAMINOS RURALES CON MANTENIMIENTO				Número de indicador :	2733			
Definición :	MIDE EL PORCENTAJE DE KILÓMETROS LINEALES DE CAMINOS RURALES CON MANTENIMIENTO, RESPECTO A LOS KILOMETROS TOTALES								
Método de Cálculo :	(KILÓMETROS LINEALES DE CAMINOS RURALES CON MANTENIMIENTO / KILÓMETROS LINEALES DE CAMINOS RURALES TOTALES ) *100								
Tipo		Dimensión		Frecuencia de Medición		Forma de cálculo del indicador		Tipo de Valor	
GESTIÓN		EFICIENCIA		TRIMESTRAL		PORCENTAJE		ACUMULADO	
MEDIOS DE VERIFICACIÓN / FUENTE INFORMACIÓN				SUPUESTO					
https://www.oaxaca.gob.mx/cao/avance-de-gestion/				DESASTRES NATURALES INEXISTENTES EN LA ZONA DE TRABAJO; LAS COMUNIDADES PERMITEN EL ACCESO AL CAMINO RURAL A SER MEJORADO Y EXISTE PRESUPUESTO DISPONIBLE PARA EJECUCIÓN DE LA OBRA					
DATOS DE LA META									
Definición de la variable Meta:		1 - KILÓMETROS LINEALES EN CAMINOS RURALES CON MANTENIMIENTO							
Unidad de medida:		34 - KILÓMETRO LINEAL							
LÍNEA BASE					VALOR PROGRAMADO ANUAL				
AÑO	2020		VALOR	0.00		AÑO	2023		VALOR
									2.61
AVANCE TRIMESTRAL OBRA/ACTIVIDAD									
METAS	1er.TRIMESTRE		2o.TRIMESTRE		3er.TRIMESTRE		4o.TRIMESTRE		CUMPLIMIENTO DE METAS
PROGRAMACIÓN INICIAL	2.61	0.00	0.00		0.00		T1+T2+T3+T4		2.61
PROGRAMACIÓN ACTUALIZADA	2.61	0.00	0.00		0.00		T1+T2+T3+T4		2.61
METAS ALCANZADAS	2.61	0.00	0.00		0.00		T1+T2+T3+T4		2.61
PORCENTAJE ALCANZADO TRIMESTRAL	99.92	0.00	0.00		0.00		PORCENTAJE ALCANZADO ANUAL		99.92

PORCENTAJE DE CUMPLIMIENTO ALCANZADO EN EL TRIMESTRE: 99.92 %

JEFE ADMINISTRATIVO  
 LIC. RENATA FELIPE MARTÍNEZ  
 DIRECTORA ADMINISTRATIVA

TITULAR DE LA DEPENDENCIA/ENTIDAD  
 ING. MOISÉS SALAZAR MARTÍNEZ  
 DIRECTOR GENERAL



# **REPORTE DE AVANCE DE GESTIÓN** **UR 501 - CAMINOS BIENESTAR** **PRIMER TRIMESTRE 2023**



UE: 001-CAMINOS BIENESTAR

ESTRUCTURA PROGRAMATICA										
PROGRAMA		SUBPROGRAMA		PROYECTO			OBRA/ACTIVIDAD			
108-INFRAESTRUCTURA VIAL EN EL ESTADO DE OAXACA		01-INTERVENCIÓN A CAMINOS RURALES		028-MANTENIMIENTO DE CAMINOS RURALES EN LA LOCALIDAD DE EL TESORO DEL MUNICIPIO DE SAN JUAN COTZOCÓN			001-MANTENIMIENTO DEL CAMINO RURAL TRAMO E.C(EL PORVENIR - EMILIANO ZAPATA) - EL TESORO DEL KM. 0+000 AL KM. 11+000 Y RAMAL AL E.C(EL PORVENIR - EMILIANO ZAPATA) DEL KM. 0+000 AL KM. 3+750 T.P.			
POBLACIÓN O ÁREA DE ENFOQUE POTENCIAL	ATRIBUTO DE LA POBLACIÓN O ÁREA DE ENFOQUE:	INFRAESTRUCTURA VIAL EN EL ESTADO DE OAXACA		HOMBRES:	0	MUJERES:	0	TOTAL:	24674	
PRESUPUESTO ANUAL										
Aprobado	Ampliación	Reducción	Modificado	EJERCIDO T1		EJERCIDO T2		EJERCIDO T3		
0.00	4,237,133.04	2,769.59	4,234,363.45	4,234,363.45		0.00		0.00		
				TOTAL EJERCIDO AL TRIMESTRE VIGENTE				4,234,363.45		
PRESUPUESTO TRIMESTRAL DE LA ACTIVIDAD										
Aprobado		Modificado		Comprometido		Devengado		Ejercido		
0.00		4,234,363.45		4,234,363.45		4,234,363.45		4,234,363.45		
% de Ejercido Vs. Modificado										
100.00										
DATOS DEL INDICADOR										
Nombre :	PORCENTAJE DE KILÓMETROS LINEALES DE CAMINOS RURALES CON MANTENIMIENTO				Número de indicador :	2733				
Definición :	MIDE EL PORCENTAJE DE KILÓMETROS LINEALES DE CAMINOS RURALES CON MANTENIMIENTO, RESPECTO A LOS KILOMETROS TOTALES									
Método de Cálculo :	(KILÓMETROS LINEALES DE CAMINOS RURALES CON MANTENIMIENTO / KILÓMETROS LINEALES DE CAMINOS RURALES TOTALES)*100									
Tipo		Dimensión		Frecuencia de Medición		Forma de cálculo del indicador		Tipo de Valor		
GESTIÓN		EFICIENCIA		TRIMESTRAL		PORCENTAJE		ACUMULADO		
MEDIOS DE VERIFICACIÓN / FUENTE INFORMACIÓN						SUPUESTO				
https://www.oaxaca.gob.mx/cao/avance-de-gestion/						DESASTRES NATURALES INEXISTENTES EN LA ZONA DE TRABAJO; LAS COMUNIDADES PERMITEN EL ACCESO AL CAMINO RURAL A SER MEJORADO Y EXISTE PRESUPUESTO DISPONIBLE PARA EJECUCIÓN DE LA OBRA				
DATOS DE LA META										
Definición de la variable Meta:		1 - KILÓMETROS LINEALES EN CAMINOS RURALES CON MANTENIMIENTO								
Unidad de medida:		34 - KILÓMETRO LINEAL								
LÍNEA BASE										
AÑO	2020		VALOR	0.00		AÑO	2023		VALOR	
									8.12	
AVANCE TRIMESTRAL OBRA/ACTIVIDAD										
METAS	1er.TRIMESTRE		2o.TRIMESTRE		3er.TRIMESTRE		4o.TRIMESTRE		CUMPLIMIENTO DE METAS	
PROGRAMACIÓN INICIAL	8.12		0.00		0.00		0.00		T1+T2+T3+T4	8.12
PROGRAMACIÓN ACTUALIZADA	8.12		0.00		0.00		0.00		T1+T2+T3+T4	8.12
METAS ALCANZADAS	8.12		0.00		0.00		0.00		T1+T2+T3+T4	8.12
PORCENTAJE ALCANZADO TRIMESTRAL	99.96		0.00		0.00		0.00		PORCENTAJE ALCANZADO ANUAL	99.96

PORCENTAJE DE CUMPLIMIENTO ALCANZADO EN EL TRIMESTRE: 99.96 %

JEFE ADMINISTRATIVO  
 LIC. RENATA FELIPE MARTÍNEZ  
 DIRECTORA ADMINISTRATIVA

TITULAR DE LA DEPENDENCIA/ENTIDAD  
 ING. MOISES SALAZAR MARTÍNEZ  
 DIRECTOR GENERAL



REPORTE DE AVANCE DE GESTIÓN  
 UR 501 - CAMINOS BIENESTAR  
 PRIMER TRIMESTRE 2023



UE: 001-CAMINOS BIENESTAR

ESTRUCTURA PROGRAMATICA									
PROGRAMA		SUBPROGRAMA		PROYECTO			OBRA/ACTIVIDAD		
108-INFRAESTRUCTURA VIAL EN EL ESTADO DE OAXACA		01-INTERVENCIÓN A CAMINOS RURALES		020-MANTENIMIENTO DE CAMINOS RURALES EN EL MUNICIPIO DE SANTIAGO TILANTONGO (BENEFICIANDO 2 LOCALIDADES)			001-MANTENIMIENTO DE CAMINO RURAL EL PROGRESO TILANTONGO - EL CARMEN - SANTIAGO TILANTONGO TRAMO DEL KM 0+000 AL KM 8+100. T.P.		
POBLACIÓN O ÁREA DE ENFOQUE POTENCIAL	ATRIBUTO DE LA POBLACIÓN O ÁREA DE ENFOQUE:	INFRAESTRUCTURA VIAL EN EL ESTADO DE OAXACA		HOMBRES:	0	MUJERES:	0	TOTAL:	24674
PRESUPUESTO ANUAL									
Aprobado	Ampliación	Reducción	Modificado	EJERCIDO T1		EJERCIDO T2		EJERCIDO T3	EJERCIDO T4
0.00	1,700,000.00	1,601.72	1,698,398.28	1,698,398.28		0.00		0.00	0.00
						TOTAL EJERCIDO AL TRIMESTRE VIGENTE		1,698,398.28	
PRESUPUESTO TRIMESTRAL DE LA ACTIVIDAD									
Aprobado		Modificado		Comprometido		Devengado		Ejercido	% de Ejercido Vs. Modificado
0.00		1,698,398.28		1,698,398.28		1,698,398.28		1,698,398.28	100.00
DATOS DEL INDICADOR									
Nombre :	PORCENTAJE DE KILÓMETROS LINEALES DE CAMINOS RURALES CON MANTENIMIENTO				Número de indicador :	2733			
Definición :	MIDE EL PORCENTAJE DE KILÓMETROS LINEALES DE CAMINOS RURALES CON MANTENIMIENTO, RESPECTO A LOS KILOMETROS TOTALES								
Método de Cálculo :	(KILÓMETROS LINEALES DE CAMINOS RURALES CON MANTENIMIENTO / KILÓMETROS LINEALES DE CAMINOS RURALES TOTALES ) *100								
Tipo		Dimensión		Frecuencia de Medición		Forma de cálculo del indicador		Tipo de Valor	
GESTIÓN		EFICIENCIA		TRIMESTRAL		PORCENTAJE		ACUMULADO	
MEDIOS DE VERIFICACIÓN / FUENTE INFORMACIÓN						SUPUESTO			
https://www.oaxaca.gob.mx/cao/avance-de-gestion/						DESASTRES NATURALES INEXISTENTES EN LA ZONA DE TRABAJO; LAS COMUNIDADES PERMITEN EL ACCESO AL CAMINO RURAL A SER MEJORADO Y EXISTE PRESUPUESTO DISPONIBLE PARA EJECUCIÓN DE LA OBRA			
DATOS DE LA META									
Definición de la variable Meta:		1 - KILÓMETROS LINEALES EN CAMINOS RURALES CON MANTENIMIENTO							
Unidad de medida:		34 - KILÓMETRO LINEAL							
LÍNEA BASE					VALOR PROGRAMADO ANUAL				
AÑO	2020		VALOR	0.00		AÑO	2023		VALOR
									1.44
AVANCE TRIMESTRAL OBRA/ACTIVIDAD									
METAS		1er.TRIMESTRE		2o.TRIMESTRE		3er.TRIMESTRE		4o.TRIMESTRE	
CUMPLIMIENTO DE METAS									
PROGRAMACIÓN INICIAL	1.44	0.00		0.00		0.00		T1+T2+T3+T4	
PROGRAMACIÓN ACTUALIZADA	1.44	0.00		0.00		0.00		T1+T2+T3+T4	
METAS ALCANZADAS	1.44	0.00		0.00		0.00		T1+T2+T3+T4	
PORCENTAJE ALCANZADO TRIMESTRAL	100.00	0.00		0.00		0.00		PORCENTAJE ALCANZADO ANUAL	
								100.00	

PORCENTAJE DE CUMPLIMIENTO ALCANZADO EN EL TRIMESTRE: 100.00 %

JEFE ADMINISTRATIVO  
 LIC. RENATA FELIPE MARTÍNEZ  
 DIRECTORA ADMINISTRATIVA

TITULAR DE LA DEPENDENCIA/ENTIDAD  
 ING. MOISES SALAZAR MARTÍNEZ  
 DIRECTOR GENERAL



REPORTE DE AVANCE DE GESTIÓN  
 UR 501 - CAMINOS BIENESTAR  
 PRIMER TRIMESTRE 2023



UE: 001-CAMINOS BIENESTAR

ESTRUCTURA PROGRAMATICA										
PROGRAMA		SUBPROGRAMA		PROYECTO			OBRA/ACTIVIDAD			
108-INFRAESTRUCTURA VIAL EN EL ESTADO DE OAXACA		01-INTERVENCIÓN A CAMINOS RURALES		021-MANTENIMIENTO DE CAMINOS RURALES EN EL MUNICIPIO DE MARISCALA DE JUÁREZ			001-MANTENIMIENTO DEL CAMINO RURAL TRAMO GUADALUPE LA HUERTILLA - SAN PEDRO ATOYAC - SAN MIGUEL CARRIZAL - PLAN DEL VERGEL DEL KM. 0+000 AL KM. 18+500 TRAMOS PARCIALES			
POBLACIÓN O ÁREA DE ENFOQUE POTENCIAL	ATRIBUTO DE LA POBLACIÓN O ÁREA DE ENFOQUE:	INFRAESTRUCTURA VIAL EN EL ESTADO DE OAXACA		HOMBRES:	0	MUJERES:	0	TOTAL:	24674	
PRESUPUESTO ANUAL										
Aprobado	Ampliación	Reducción	Modificado	EJERCIDO T1		EJERCIDO T2		EJERCIDO T3		
				0.00		0.00		0.00		
0.00	0.01	0.01	0.00	TOTAL EJERCIDO AL TRIMESTRE VIGENTE						0.00
PRESUPUESTO TRIMESTRAL DE LA ACTIVIDAD										
Aprobado		Modificado		Comprometido		Devengado		Ejercido		
0.00		0.00		0.00		0.00		0.00		
DATOS DEL INDICADOR										
Nombre :	PORCENTAJE DE KILÓMETROS LINEALES DE CAMINOS RURALES CON MANTENIMIENTO				Número de indicador :	2733				
Definición :	MIDE EL PORCENTAJE DE KILÓMETROS LINEALES DE CAMINOS RURALES CON MANTENIMIENTO, RESPECTO A LOS KILOMETROS TOTALES									
Método de Cálculo :	(KILÓMETROS LINEALES DE CAMINOS RURALES CON MANTENIMIENTO / KILÓMETROS LINEALESDE CAMINOS RURALES TOTALES )*100									
Tipo	Dimensión		Frecuencia de Medición			Forma de cálculo del indicador		Tipo de Valor		
GESTIÓN	EFICIENCIA		TRIMESTRAL			PORCENTAJE		ACUMULADO		
MEDIOS DE VERIFICACIÓN / FUENTE INFORMACIÓN					SUPUESTO					
https://www.oaxaca.gob.mx/cao/avance-de-gestion/					DESASTRES NATURALES INEXISTENTES EN LA ZONA DE TRABAJO; LAS COMUNIDADES PERMITEN EL ACCESO AL CAMINO RURAL A SER MEJORADO Y EXISTE PRESUPUESTO DISPONIBLE PARA EJECUCIÓN DE LA OBRA					
DATOS DE LA META										
Definición de la variable Meta:	1 - KILÓMETROS LINEALES EN CAMINOS RURALES CON MANTENIMIENTO									
Unidad de medida:	34 - KILÓMETRO LINEAL									
LÍNEA BASE					VALOR PROGRAMADO ANUAL					
AÑO	2020		VALOR	0.00		AÑO	2023		VALOR	
									0.10	
AVANCE TRIMESTRAL OBRA/ACTIVIDAD										
METAS	1er.TRIMESTRE		2o.TRIMESTRE		3er.TRIMESTRE		4o.TRIMESTRE		CUMPLIMIENTO DE METAS	
PROGRAMACIÓN INICIAL	0.10		0.00		0.00		0.00	T1+T2+T3+T4	0.10	
PROGRAMACIÓN ACTUALIZADA	0.10		0.00		0.00		0.00	T1+T2+T3+T4	0.10	
METAS ALCANZADAS	0.10		0.00		0.00		0.00	T1+T2+T3+T4	0.10	
PORCENTAJE ALCANZADO TRIMESTRAL	100.00		0.00		0.00		0.00	PORCENTAJE ALCANZADO ANUAL	100.00	
PORCENTAJE DE CUMPLIMIENTO ALCANZADO EN EL TRIMESTRE:									100.00 %	

PORCENTAJE DE CUMPLIMIENTO ALCANZADO EN EL TRIMESTRE: 100.00 %

JEFE ADMINISTRATIVO  
 LIC. RENATA FELIPE MARTÍNEZ  
 DIRECTORA ADMINISTRATIVA

TITULAR DE LA DEPENDENCIA/ENTIDAD  
 ING. MOISES SALAZAR MARTÍNEZ  
 DIRECTOR GENERAL



REPORTE DE AVANCE DE GESTIÓN  
 UR 501 - CAMINOS BIENESTAR  
 PRIMER TRIMESTRE 2023



UE: 001-CAMINOS BIENESTAR

ESTRUCTURA PROGRAMATICA									
PROGRAMA		SUBPROGRAMA		PROYECTO			OBRA/ACTIVIDAD		
108-INFRAESTRUCTURA VIAL EN EL ESTADO DE OAXACA		01-INTERVENCIÓN A CAMINOS RURALES		022-MANTENIMIENTO DE CAMINOS RURALES EN EL MUNICIPIO DE SAN JUAN TEITA			001-MANTENIMIENTO DEL CAMINO RURAL SAN JUAN TEITA - EL CERRO , DEL KM 0+000 AL KM 6+800, EN TRAMOS PARCIALES		
POBLACIÓN O ÁREA DE ENFOQUE POTENCIAL	ATRIBUTO DE LA POBLACIÓN O ÁREA DE ENFOQUE:	INFRAESTRUCTURA VIAL EN EL ESTADO DE OAXACA		HOMBRES:	0	MUJERES:	0	TOTAL:	24674
PRESUPUESTO ANUAL									
Aprobado	Ampliación	Reducción	Modificado	EJERCIDO T1		EJERCIDO T2		EJERCIDO T3	EJERCIDO T4
0.00	0.01	0.01	0.00	0.00		0.00		0.00	0.00
				TOTAL EJERCIDO AL TRIMESTRE VIGENTE					
PRESUPUESTO TRIMESTRAL DE LA ACTIVIDAD									
Aprobado		Modificado		Comprometido		Devengado		Ejercido	% de Ejercido Vs. Modificado
0.00		0.00		0.00		0.00		0.00	0.00
DATOS DEL INDICADOR									
Nombre :	PORCENTAJE DE KILÓMETROS LINEALES DE CAMINOS RURALES CON MANTENIMIENTO				Número de indicador :	2733			
Definición :	MIDE EL PORCENTAJE DE KILÓMETROS LINEALES DE CAMINOS RURALES CON MANTENIMIENTO, RESPECTO A LOS KILOMETROS TOTALES								
Método de Cálculo :	(KILÓMETROS LINEALES DE CAMINOS RURALES CON MANTENIMIENTO / KILÓMETROS LINEALES DE CAMINOS RURALES TOTALES ) *100								
Tipo		Dimensión		Frecuencia de Medición		Forma de cálculo del indicador		Tipo de Valor	
GESTIÓN		EFICIENCIA		TRIMESTRAL		PORCENTAJE		ACUMULADO	
MEDIOS DE VERIFICACIÓN / FUENTE INFORMACIÓN						SUPUESTO			
https://www.oaxaca.gob.mx/cao/avance-de-gestion/						DESASTRES NATURALES INEXISTENTES EN LA ZONA DE TRABAJO; LAS COMUNIDADES PERMITEN EL ACCESO AL CAMINO RURAL A SER MEJORADO Y EXISTE PRESUPUESTO DISPONIBLE PARA EJECUCIÓN DE LA OBRA			
DATOS DE LA META									
Definición de la variable Meta:		1 - KILÓMETROS LINEALES EN CAMINOS RURALES CON MANTENIMIENTO							
Unidad de medida:		34 - KILÓMETRO LINEAL							
LÍNEA BASE					VALOR PROGRAMADO ANUAL				
AÑO	2020		VALOR	0.00		AÑO	2023		VALOR
									0.10
AVANCE TRIMESTRAL OBRA/ACTIVIDAD									
METAS	1er.TRIMESTRE		2o.TRIMESTRE		3er.TRIMESTRE		4o.TRIMESTRE		CUMPLIMIENTO DE METAS
PROGRAMACIÓN INICIAL	0.10		0.00		0.00		0.00		T1+T2+T3+T4 0.10
PROGRAMACIÓN ACTUALIZADA	0.10		0.00		0.00		0.00		T1+T2+T3+T4 0.10
METAS ALCANZADAS	0.10		0.00		0.00		0.00		T1+T2+T3+T4 0.10
PORCENTAJE ALCANZADO TRIMESTRAL	100.00		0.00		0.00		0.00		PORCENTAJE ALCANZADO ANUAL 100.00

PORCENTAJE DE CUMPLIMIENTO ALCANZADO EN EL TRIMESTRE: 100.00 %

JEFE ADMINISTRATIVO  
 LIC. RENATA FELIPE MARTÍNEZ  
 DIRECTORA ADMINISTRATIVA

TITULAR DE LA DEPENDENCIA/ENTIDAD  
 ING. MOISES SALAZAR MARTÍNEZ  
 DIRECTOR GENERAL



REPORTE DE AVANCE DE GESTIÓN  
 UR 501 - CAMINOS BIENESTAR  
 PRIMER TRIMESTRE 2023



ALINEACIÓN PED:		MATRÍZ DE INDICADORES PARA RESULTADOS:
ESTRATEGIA:	02-INCREMENTAR Y MANTENER EN BUENAS CONDICIONES FÍSICAS LA RED DE CARRETERAS Y CAMINOS EXISTENTES EN OAXACA PARA MEJORAR LA CONECTIVIDAD MUNICIPAL, REGIONAL, INTERESTATAL Y NACIONAL	COMPONENTE: 694-CAMINO RURAL INTERVENIDO
LÍNEAS DE ACCIÓN:	04-CONSERVAR Y RECONSTRUIR LA INFRAESTRUCTURA CARRETERA ESTATAL	ACTIVIDAD: 334-RECONSTRUIR CAMINO RURAL
UE:	001-CAMINOS BIENESTAR	

ESTRUCTURA PROGRAMATICA										
PROGRAMA		SUBPROGRAMA		PROYECTO			OBRA/ACTIVIDAD			
108-INFRAESTRUCTURA VIAL EN EL ESTADO DE OAXACA		01-INTERVENCIÓN A CAMINOS RURALES		023-RECONSTRUCCIÓN DE CAMINOS RURALES EN LA LOCALIDAD DESPARRAMADERO DEL MUNICIPIO DE LOMA BONITA			001-RECONSTRUCCIÓN DEL CAMINO RURAL LOMA BONITA - DESPARRAMADERO, DEL KM 0+000 AL KM 15+000 TRAMOS PARCIALES			
POBLACIÓN O ÁREA DE ENFOQUE POTENCIAL	ATRIBUTO DE LA POBLACIÓN O ÁREA DE ENFOQUE:	INFRAESTRUCTURA VIAL EN EL ESTADO DE OAXACA		HOMBRES:	0	MUJERES:	0	TOTAL:	24674	
PRESUPUESTO ANUAL										
Aprobado	Ampliación	Reducción	Modificado	EJERCIDO T1		EJERCIDO T2		EJERCIDO T3	EJERCIDO T4	
0.00	0.01	0.01	0.00	0.00		0.00		0.00	0.00	
TOTAL EJERCIDO AL TRIMESTRE VIGENTE								0.00		
PRESUPUESTO TRIMESTRAL DE LA ACTIVIDAD										
Aprobado		Modificado		Comprometido		Devengado		Ejercido	% de Ejercido Vs. Modificado	
0.00		0.00		0.00		0.00		0.00	0.00	
DATOS DEL INDICADOR										
Nombre :	PORCENTAJE DE KILÓMETROS DE CAMINOS RURALES RECONSTRUIDOS				Número de indicador :	334				
Definición :	MIDE EL PORCENTAJE DE KILÓMETROS DE CAMINOS RURALES RECONSTRUIDOS, RESPECTO AL TOTAL DE KILÓMETROS DE CAMINOS RURALES									
Método de Cálculo :	(KILÓMETROS DE CAMINOS RURALES RECONSTRUIDOS/KILÓMETROS DE CAMINOS RURALES TOTALES)*100									
Tipo		Dimensión		Frecuencia de Medición		Forma de cálculo del indicador		Tipo de Valor		
GESTIÓN		EFICIENCIA		TRIMESTRAL		PORCENTAJE		FLUJO		
MEDIOS DE VERIFICACIÓN / FUENTE INFORMACIÓN					SUPUESTO					
https://www.oaxaca.gob.mx/cao/avance-de-gestion/					DESASTRES NATURALES INEXISTENTES EN LA ZONA DE TRABAJO; LAS COMUNIDADES PERMITEN EL ACCESO AL CAMINO RURAL A SER RECONSTRUIDO Y EXISTE PRESUPUESTO DISPONIBLE PARA EJECUCIÓN DE LA OBRA					
DATOS DE LA META										
Definición de la variable Meta:		1 - KILÓMETROS DE CAMINOS RURALES RECONSTRUIDOS								
Unidad de medida:		4 - KILÓMETRO								
LÍNEA BASE				VALOR PROGRAMADO ANUAL						
AÑO	2020		VALOR	10.00		AÑO	2023		VALOR	0.10
AVANCE TRIMESTRAL OBRA/ACTIVIDAD										
METAS	1er.TRIMESTRE		2o.TRIMESTRE		3er.TRIMESTRE		4o.TRIMESTRE		CUMPLIMIENTO DE METAS	
PROGRAMACIÓN INICIAL	0.10	0.00	0.00	0.00	0.00	0.00	T1+T2+T3+T4		0.10	
PROGRAMACIÓN ACTUALIZADA	0.10	0.00	0.00	0.00	0.00	0.00	T1+T2+T3+T4		0.10	
METAS ALCANZADAS	0.10	0.00	0.00	0.00	0.00	0.00	T1+T2+T3+T4		0.10	
PORCENTAJE ALCANZADO TRIMESTRAL	100.00	0.00	0.00	0.00	0.00	0.00	PORCENTAJE ALCANZADO ANUAL		100.00	

PORCENTAJE DE CUMPLIMIENTO ALCANZADO EN EL TRIMESTRE: 100.00 %

  
 JEFE ADMINISTRATIVO  
 LIC. RENATA FELIPE MARTÍNEZ  
 DIRECTORA ADMINISTRATIVA

  
 TITULAR DE LA DEPENDENCIA/ENTIDAD  
 ING. MOISES SALAZAR MARTÍNEZ  
 DIRECTOR GENERAL



REPORTE DE AVANCE DE GESTIÓN  
 UR 501 - CAMINOS BIENESTAR  
 PRIMER TRIMESTRE 2023



ALINEACIÓN PED:  
 ESTRATEGIA:  
 LÍNEAS DE ACCIÓN:  
 UE:


02-INCREMENTAR Y MANTENER EN BUENAS CONDICIONES FÍSICAS LA RED DE CARRETERAS Y CAMINOS EXISTENTES EN OAXACA PARA MEJORAR LA CONECTIVIDAD MUNICIPAL, REGIONAL, INTERESTATAL Y NACIONAL  
 04-CONSERVAR Y RECONSTRUIR LA INFRAESTRUCTURA CARRETERA ESTATAL  
 001-CAMINOS BIENESTAR

MATRIZ DE INDICADORES PARA RESULTADOS:  
 COMPONENTE: 694-CAMINO RURAL INTERVENIDO  
 ACTIVIDAD: 2283-MANTENER CAMINO RURAL

ESTRUCTURA PROGRAMATICA									
PROGRAMA		SUBPROGRAMA		PROYECTO			OBRA/ACTIVIDAD		
108-INFRAESTRUCTURA VIAL EN EL ESTADO DE OAXACA		01-INTERVENCIÓN A CAMINOS RURALES		024-MANTENIMIENTO DE CAMINOS RURALES EN EL MUNICIPIO DE LOMA BONITA (BENEFICIANDO A 3 LOCALIDADES)			001-MANTENIMIENTO DEL CAMINO RURAL LIMITES ESTADO DE VERACRUZ - TIERRA ALTA, DEL KM 0+000 AL KM 3+200.		
POBLACIÓN O ÁREA DE ENFOQUE POTENCIAL	ATRIBUTO DE LA POBLACIÓN O ÁREA DE ENFOQUE:	INFRAESTRUCTURA VIAL EN EL ESTADO DE OAXACA		HOMBRES:	0	MUJERES:	0	TOTAL:	24674
PRESUPUESTO ANUAL									
Aprobado	Ampliación	Reducción	Modificado	EJERCIDO T1		EJERCIDO T2		EJERCIDO T3	EJERCIDO T4
0.00	0.02	0.02	0.00	0.00		0.00		0.00	0.00
				TOTAL EJERCIDO AL TRIMESTRE VIGENTE					
PRESUPUESTO TRIMESTRAL DE LA ACTIVIDAD									
Aprobado		Modificado		Comprometido		Devengado		Ejercido	% de Ejercido Vs. Modificado
0.00		0.00		0.00		0.00		0.00	0.00
DATOS DEL INDICADOR									
Nombre :	PORCENTAJE DE KILÓMETROS LINEALES DE CAMINOS RURALES CON MANTENIMIENTO				Número de indicador :	2733			
Definición :	MIDE EL PORCENTAJE DE KILÓMETROS LINEALES DE CAMINOS RURALES CON MANTENIMIENTO, RESPECTO A LOS KILOMETROS TOTALES								
Método de Cálculo :	(KILÓMETROS LINEALES DE CAMINOS RURALES CON MANTENIMIENTO / KILÓMETROS LINEALES DE CAMINOS RURALES TOTALES ) *100								
Tipo		Dimensión		Frecuencia de Medición		Forma de cálculo del indicador		Tipo de Valor	
GESTIÓN		EFICIENCIA		TRIMESTRAL		PORCENTAJE		ACUMULADO	
MEDIOS DE VERIFICACIÓN / FUENTE INFORMACIÓN					SUPUESTO				
https://www.oaxaca.gob.mx/cao/avance-de-gestion/					DESASTRES NATURALES INEXISTENTES EN LA ZONA DE TRABAJO; LAS COMUNIDADES PERMITEN EL ACCESO AL CAMINO RURAL A SER MEJORADO Y EXISTE PRESUPUESTO DISPONIBLE PARA EJECUCIÓN DE LA OBRA				
DATOS DE LA META									
Definición de la variable Meta:		1 - KILÓMETROS LINEALES EN CAMINOS RURALES CON MANTENIMIENTO							
Unidad de medida:		34 - KILÓMETRO LINEAL							
LÍNEA BASE					VALOR PROGRAMADO ANUAL				
AÑO	2020		VALOR	0.00		AÑO	2023		VALOR
									0.10
AVANCE TRIMESTRAL OBRA/ACTIVIDAD									
METAS	1er.TRIMESTRE		2o.TRIMESTRE		3er.TRIMESTRE		4o.TRIMESTRE		CUMPLIMIENTO DE METAS
PROGRAMACIÓN INICIAL	0.10		0.00		0.00		0.00		T1+T2+T3+T4
PROGRAMACIÓN ACTUALIZADA	0.10		0.00		0.00		0.00		T1+T2+T3+T4
METAS ALCANZADAS	0.10		0.00		0.00		0.00		T1+T2+T3+T4
PORCENTAJE ALCANZADO TRIMESTRAL	100.00		0.00		0.00		0.00		PORCENTAJE ALCANZADO ANUAL
									100.00

PORCENTAJE DE CUMPLIMIENTO ALCANZADO EN EL TRIMESTRE: 100.00 %

  
 JEFE ADMINISTRATIVO  
 LIC. RENATA FELIPE MARTÍNEZ  
 DIRECTORA ADMINISTRATIVA

  
 TITULAR DE LA DEPENDENCIA/ENTIDAD  
 ING. MOÍSES SALAZAR MARTÍNEZ  
 DIRECTOR GENERAL



# **REPORTE DE AVANCE DE GESTIÓN** **UR 501 - CAMINOS BIENESTAR** **PRIMER TRIMESTRE 2023**



UE: 001-CAMINOS BIENESTAR

ESTRUCTURA PROGRAMATICA									
PROGRAMA		SUBPROGRAMA		PROYECTO			OBRA/ACTIVIDAD		
108-INFRAESTRUCTURA VIAL EN EL ESTADO DE OAXACA		01-INTERVENCIÓN A CAMINOS RURALES		025-MANTENIMIENTO DE CAMINOS RURALES EN EL MUNICIPIO DE SANTO DOMINGO ARMENTA			001-MANTENIMIENTO DEL CAMINO RURAL TRAMO SANTO DOMINGO ARMENTA - CALLEJÓN DEL ROMULO TRAMO DEL KM. 0+000 AL KM. 7+340, SUBTRAMO DEL KM. 3+229 AL KM. 4+842 TRAMOS PARCIALES		
POBLACIÓN O ÁREA DE ENFOQUE POTENCIAL	ATRIBUTO DE LA POBLACIÓN O ÁREA DE ENFOQUE:	INFRAESTRUCTURA VIAL EN EL ESTADO DE OAXACA		HOMBRES:	0	MUJERES:	0	TOTAL:	24674
PRESUPUESTO ANUAL									
Aprobado	Ampliación	Reducción	Modificado	EJERCIDO T1		EJERCIDO T2		EJERCIDO T3	EJERCIDO T4
0.00	0.01	0.01	0.00	0.00		0.00		0.00	0.00
TOTAL EJERCIDO AL TRIMESTRE VIGENTE								0.00	
PRESUPUESTO TRIMESTRAL DE LA ACTIVIDAD									
Aprobado		Modificado		Comprometido		Devengado		Ejercido	% de Ejercido Vs. Modificado
0.00		0.00		0.00		0.00		0.00	0.00
DATOS DEL INDICADOR									
Nombre :	PORCENTAJE DE KILÓMETROS LINEALES DE CAMINOS RURALES CON MANTENIMIENTO				Número de indicador :	2733			
Definición :	MIDE EL PORCENTAJE DE KILÓMETROS LINEALES DE CAMINOS RURALES CON MANTENIMIENTO, RESPECTO A LOS KILOMETROS TOTALES								
Método de Cálculo :	(KILÓMETROS LINEALES DE CAMINOS RURALES CON MANTENIMIENTO / KILÓMETROS LINEALES DE CAMINOS RURALES TOTALES)*100								
Tipo		Dimensión		Frecuencia de Medición		Forma de cálculo del indicador		Tipo de Valor	
GESTIÓN		EFICIENCIA		TRIMESTRAL		PORCENTAJE		ACUMULADO	
MEDIOS DE VERIFICACIÓN / FUENTE INFORMACIÓN					SUPUESTO				
https://www.oaxaca.gob.mx/cao/avance-de-gestion/					DESASTRES NATURALES INEXISTENTES EN LA ZONA DE TRABAJO; LAS COMUNIDADES PERMITEN EL ACCESO AL CAMINO RURAL A SER MEJORADO Y EXISTE PRESUPUESTO DISPONIBLE PARA EJECUCIÓN DE LA OBRA				
DATOS DE LA META									
Definición de la variable Meta:		1 - KILÓMETROS LINEALES EN CAMINOS RURALES CON MANTENIMIENTO							
Unidad de medida:		34 - KILÓMETRO LINEAL							
LÍNEA BASE					VALOR PROGRAMADO ANUAL				
AÑO	2020		VALOR	0.00	AÑO	2023		VALOR	0.10
AVANCE TRIMESTRAL OBRA/ACTIVIDAD									
METAS	1er.TRIMESTRE		2o.TRIMESTRE		3er.TRIMESTRE		4o.TRIMESTRE		CUMPLIMIENTO DE METAS
PROGRAMACIÓN INICIAL	0.10		0.00		0.00		0.00	T1+T2+T3+T4	0.10
PROGRAMACIÓN ACTUALIZADA	0.10		0.00		0.00		0.00	T1+T2+T3+T4	0.10
METAS ALCANZADAS	0.10		0.00		0.00		0.00	T1+T2+T3+T4	0.10
PORCENTAJE ALCANZADO TRIMESTRAL	100.00		0.00		0.00		0.00	PORCENTAJE ALCANZADO ANUAL	100.00

PORCENTAJE DE CUMPLIMIENTO ALCANZADO EN EL TRIMESTRE: 100.00 %

JEFE ADMINISTRATIVO  
 LIC. RENATA FELIPE MARTÍNEZ  
 DIRECTORA ADMINISTRATIVA

TITULAR DE LA DEPENDENCIA/ENTIDAD  
 ING. MOISES SALAZAR MARTÍNEZ  
 DIRECTOR GENERAL



# **REPORTE DE AVANCE DE GESTIÓN** **UR 501 - CAMINOS BIENESTAR** **PRIMER TRIMESTRE 2023**



UE: 001-CAMINOS BIENESTAR

ESTRUCTURA PROGRAMATICA									
PROGRAMA		SUBPROGRAMA		PROYECTO			OBRA/ACTIVIDAD		
108-INFRAESTRUCTURA VIAL EN EL ESTADO DE OAXACA		01-INTERVENCIÓN A CAMINOS RURALES		026-MANTENIMIENTO DE CAMINOS RURALES EN LA LOCALIDAD DE ARROYO ENCINO DEL MUNICIPIO DE SAN JUAN COTZOCÓN			001-MANTENIMIENTO DEL CAMINO RURAL E.C.( EL PORVENIR - EMILIANO ZAPATA) - BENITO JUÁREZ - EL TRIÁNGULO-SANTA ROSA ZIHUALTEPEC - PROFESOR JULIO DE LA FUENTE - ARROYO ENCINO DEL KM 0+000 AL KM 26+000 EN TRAMOS PARCIALES		
POBLACIÓN O ÁREA DE ENFOQUE POTENCIAL	ATRIBUTO DE LA POBLACIÓN O ÁREA DE ENFOQUE:	INFRAESTRUCTURA VIAL EN EL ESTADO DE OAXACA		HOMBRES:	0	MUJERES:	0	TOTAL:	24674
PRESUPUESTO ANUAL									
Aprobado	Ampliación	Reducción	Modificado	EJERCIDO T1		EJERCIDO T2		EJERCIDO T3	
0.00	2,341,918.80	1,406.04	2,340,512.76	2,340,512.76		0.00		0.00	
				TOTAL EJERCIDO AL TRIMESTRE VIGENTE				2,340,512.76	
PRESUPUESTO TRIMESTRAL DE LA ACTIVIDAD									
Aprobado		Modificado		Comprometido		Devengado		Ejercido	
0.00		2,340,512.76		2,340,512.76		2,340,512.76		2,340,512.76	
% de Ejercido Vs. Modificado									
100.00									
DATOS DEL INDICADOR									
Nombre :	PORCENTAJE DE KILÓMETROS LINEALES DE CAMINOS RURALES CON MANTENIMIENTO				Número de indicador :	2733			
Definición :	MIDE EL PORCENTAJE DE KILÓMETROS LINEALES DE CAMINOS RURALES CON MANTENIMIENTO, RESPECTO A LOS KILOMETROS TOTALES								
Método de Cálculo :	(KILÓMETROS LINEALES DE CAMINOS RURALES CON MANTENIMIENTO / KILÓMETROS LINEALES DE CAMINOS RURALES TOTALES)*100								
Tipo		Dimensión		Frecuencia de Medición		Forma de cálculo del indicador		Tipo de Valor	
GESTIÓN		EFICIENCIA		TRIMESTRAL		PORCENTAJE		ACUMULADO	
MEDIOS DE VERIFICACIÓN / FUENTE INFORMACIÓN						SUPUESTO			
https://www.oaxaca.gob.mx/cao/avance-de-gestion/						DESASTRES NATURALES INEXISTENTES EN LA ZONA DE TRABAJO; LAS COMUNIDADES PERMITEN EL ACCESO AL CAMINO RURAL A SER MEJORADO Y EXISTE PRESUPUESTO DISPONIBLE PARA EJECUCIÓN DE LA OBRA			
DATOS DE LA META									
Definición de la variable Meta:		1 - KILÓMETROS LINEALES EN CAMINOS RURALES CON MANTENIMIENTO							
Unidad de medida:		34 - KILÓMETRO LINEAL							
LÍNEA BASE					VALOR PROGRAMADO ANUAL				
AÑO	2020		VALOR	0.00		AÑO	2023		VALOR
									2.61
AVANCE TRIMESTRAL OBRA/ACTIVIDAD									
METAS		1er.TRIMESTRE		2o.TRIMESTRE		3er.TRIMESTRE		4o.TRIMESTRE	
PROGRAMACIÓN INICIAL	2.61			0.00		0.00		0.00	
PROGRAMACIÓN ACTUALIZADA	2.61			0.00		0.00		0.00	
METAS ALCANZADAS	2.61			0.00		0.00		0.00	
PORCENTAJE ALCANZADO TRIMESTRAL	99.92			0.00		0.00		0.00	
								CUMPLIMIENTO DE METAS	
								T1+T2+T3+T4	
								2.61	
								T1+T2+T3+T4	
								2.61	
								T1+T2+T3+T4	
								2.61	
								PORCENTAJE ALCANZADO ANUAL	
								99.92	

PORCENTAJE DE CUMPLIMIENTO ALCANZADO EN EL TRIMESTRE: 99.92 %

JEFE ADMINISTRATIVO  
 LIC. RENATA FELIPE MARTÍNEZ  
 DIRECTORA ADMINISTRATIVA

TITULAR DE LA DEPENDENCIA/ENTIDAD  
 ING. MOISES SALAZAR MARTÍNEZ  
 DIRECTOR GENERAL



REPORTE DE AVANCE DE GESTIÓN  
 UR 501 - CAMINOS BIENESTAR  
 PRIMER TRIMESTRE 2023



UE: 001-CAMINOS BIENESTAR

ESTRUCTURA PROGRAMATICA										
PROGRAMA		SUBPROGRAMA		PROYECTO			OBRA/ACTIVIDAD			
108-INFRAESTRUCTURA VIAL EN EL ESTADO DE OAXACA		01-INTERVENCIÓN A CAMINOS RURALES		027-MANTENIMIENTO DE CAMINOS RURALES EN LA LOCALIDAD DE ARROYO BLANCO DEL MUNICIPIO DE SAN JUAN LALANA			001-MANTENIMIENTO DEL CAMINO RURAL ARROYO BLANCO LALANA - IGNACIO ZARAGOZA- SAN MIGUEL LACHIXOLA DEL KM. 0+000 AL KM. 10+100 EN TRAMOS PARCIALES			
POBLACIÓN O ÁREA DE ENFOQUE POTENCIAL	ATRIBUTO DE LA POBLACIÓN O ÁREA DE ENFOQUE:	INFRAESTRUCTURA VIAL EN EL ESTADO DE OAXACA		HOMBRES:	0	MUJERES:	0	TOTAL:	24674	
PRESUPUESTO ANUAL										
Aprobado	Ampliación	Reducción	Modificado	EJERCIDO T1		EJERCIDO T2		EJERCIDO T3		
0.00	2,999,999.93	4,279.69	2,995,720.24	2,995,720.24		0.00		0.00		
				TOTAL EJERCIDO AL TRIMESTRE VIGENTE				2,995,720.24		
PRESUPUESTO TRIMESTRAL DE LA ACTIVIDAD										
Aprobado		Modificado		Comprometido		Devengado		Ejercido		
0.00		2,995,720.24		2,995,720.24		2,995,720.24		2,995,720.24		
								% de Ejercido Vs. Modificado		
								100.00		
DATOS DEL INDICADOR										
Nombre :	PORCENTAJE DE KILÓMETROS LINEALES DE CAMINOS RURALES CON MANTENIMIENTO				Número de indicador :	2733				
Definición :	MIDE EL PORCENTAJE DE KILÓMETROS LINEALES DE CAMINOS RURALES CON MANTENIMIENTO, RESPECTO A LOS KILOMETROS TOTALES									
Método de Cálculo :	(KILÓMETROS LINEALES DE CAMINOS RURALES CON MANTENIMIENTO / KILÓMETROS LINEALES DE CAMINOS RURALES TOTALES)*100									
Tipo		Dimensión		Frecuencia de Medición		Forma de cálculo del indicador		Tipo de Valor		
GESTIÓN		EFICIENCIA		TRIMESTRAL		PORCENTAJE		ACUMULADO		
MEDIOS DE VERIFICACIÓN / FUENTE INFORMACIÓN				SUPUESTO						
https://www.oaxaca.gob.mx/cao/avance-de-gestion/				DESASTRES NATURALES INEXISTENTES EN LA ZONA DE TRABAJO; LAS COMUNIDADES PERMITEN EL ACCESO AL CAMINO RURAL A SER MEJORADO Y EXISTE PRESUPUESTO DISPONIBLE PARA EJECUCIÓN DE LA OBRA						
DATOS DE LA META										
Definición de la variable Meta:	1 - KILÓMETROS LINEALES EN CAMINOS RURALES CON MANTENIMIENTO									
Unidad de medida:	34 - KILÓMETRO LINEAL									
LÍNEA BASE					VALOR PROGRAMADO ANUAL					
AÑO	2020		VALOR	0.00		AÑO	2023	VALOR	0.96	
AVANCE TRIMESTRAL OBRA/ACTIVIDAD										
METAS	1er.TRIMESTRE		2o.TRIMESTRE		3er.TRIMESTRE		4o.TRIMESTRE		CUMPLIMIENTO DE METAS	
PROGRAMACIÓN INICIAL	0.96		0.00		0.00		0.00		T1+T2+T3+T4 0.96	
PROGRAMACIÓN ACTUALIZADA	0.96		0.00		0.00		0.00		T1+T2+T3+T4 0.96	
METAS ALCANZADAS	0.96		0.00		0.00		0.00		T1+T2+T3+T4 0.96	
PORCENTAJE ALCANZADO TRIMESTRAL	99.79		0.00		0.00		0.00		PORCENTAJE ALCANZADO ANUAL 99.79	

PORCENTAJE DE CUMPLIMIENTO ALCANZADO EN EL TRIMESTRE: 99.79 %

  
 JEFE ADMINISTRATIVO  
 LIC. RENATA FELIPE MARTÍNEZ  
 DIRECTORA ADMINISTRATIVA

  
 TITULAR DE LA DEPENDENCIA/ENTIDAD  
 ING. MOISES SALAZAR MARTÍNEZ  
 DIRECTOR GENERAL



REPORTE DE AVANCE DE GESTIÓN  
 UR 501 - CAMINOS BIENESTAR  
 PRIMER TRIMESTRE 2023



UE: 001-CAMINOS BIENESTAR

ESTRUCTURA PROGRAMATICA									
PROGRAMA		SUBPROGRAMA		PROYECTO			OBRA/ACTIVIDAD		
108-INFRAESTRUCTURA VIAL EN EL ESTADO DE OAXACA		01-INTERVENCIÓN A CAMINOS RURALES		017-MANTENIMIENTO DE CAMINOS RURALES EN EL MUNICIPIO DE ASUNCIÓN CACALOTEPEC (BENEFICIANDO A DOS LOCALIDADES)			002-MANTENIMIENTO DEL CAMINO RURAL CASA GRANDE -E.C. ( SAN PEDRO Y SAN PABLO AYUTLA - SAN ISIDRO HUAYAPAM) DEL KM 0+000 AL KM 7+700 T.P.		
POBLACIÓN O ÁREA DE ENFOQUE POTENCIAL	ATRIBUTO DE LA POBLACIÓN O ÁREA DE ENFOQUE:	INFRAESTRUCTURA VIAL EN EL ESTADO DE OAXACA		HOMBRES:	0	MUJERES:	0	TOTAL:	24674
PRESUPUESTO ANUAL									
Aprobado	Ampliación	Reducción	Modificado	EJERCIDO T1		EJERCIDO T2		EJERCIDO T3	EJERCIDO T4
0.00	815,310.26	0.00	815,310.26	815,310.26		0.00		0.00	0.00
				TOTAL EJERCIDO AL TRIMESTRE VIGENTE					
PRESUPUESTO TRIMESTRAL DE LA ACTIVIDAD									
Aprobado		Modificado		Comprometido		Devengado		Ejercido	% de Ejercido Vs. Modificado
0.00		815,310.26		815,310.26		815,310.26		815,310.26	100.00
DATOS DEL INDICADOR									
Nombre :	PORCENTAJE DE KILÓMETROS LINEALES DE CAMINOS RURALES CON MANTENIMIENTO				Número de indicador :	2733			
Definición :	MIDE EL PORCENTAJE DE KILÓMETROS LINEALES DE CAMINOS RURALES CON MANTENIMIENTO, RESPECTO A LOS KILOMETROS TOTALES								
Método de Cálculo :	(KILÓMETROS LINEALES DE CAMINOS RURALES CON MANTENIMIENTO / KILÓMETROS LINEALES DE CAMINOS RURALES TOTALES)*100								
Tipo		Dimensión		Frecuencia de Medición		Forma de cálculo del indicador		Tipo de Valor	
GESTIÓN		EFICIENCIA		TRIMESTRAL		PORCENTAJE		ACUMULADO	
MEDIOS DE VERIFICACIÓN / FUENTE INFORMACIÓN					SUPUESTO				
https://www.oaxaca.gob.mx/cao/avance-de-gestion/					DESASTRES NATURALES INEXISTENTES EN LA ZONA DE TRABAJO; LAS COMUNIDADES PERMITEN EL ACCESO AL CAMINO RURAL A SER MEJORADO Y EXISTE PRESUPUESTO DISPONIBLE PARA EJECUCIÓN DE LA OBRA				
DATOS DE LA META									
Definición de la variable Meta:		1 - KILÓMETROS LINEALES EN CAMINOS RURALES CON MANTENIMIENTO							
Unidad de medida:		34 - KILÓMETRO LINEAL							
LÍNEA BASE					VALOR PROGRAMADO ANUAL				
AÑO	2020		VALOR	0.00	AÑO	2023		VALOR	1.68
AVANCE TRIMESTRAL OBRA/ACTIVIDAD									
METAS		1er.TRIMESTRE		2o.TRIMESTRE		3er.TRIMESTRE		4o.TRIMESTRE	
CUMPLIMIENTO DE METAS									
PROGRAMACIÓN INICIAL	1.68	0.00		0.00		0.00		T1+T2+T3+T4	1.68
PROGRAMACIÓN ACTUALIZADA	1.68	0.00		0.00		0.00		T1+T2+T3+T4	1.68
METAS ALCANZADAS	1.68	0.00		0.00		0.00		T1+T2+T3+T4	1.68
PORCENTAJE ALCANZADO TRIMESTRAL	100.00	0.00		0.00		0.00		PORCENTAJE ALCANZADO ANUAL	100.00

PORCENTAJE DE CUMPLIMIENTO ALCANZADO EN EL TRIMESTRE: 100.00 %

JEFE ADMINISTRATIVO  
 LIC. RENATA FELIPE MARTÍNEZ  
 DIRECTORA ADMINISTRATIVA

TITULAR DE LA DEPENDENCIA/ENTIDAD  
 ING. MOISES SALAZAR MARTÍNEZ  
 DIRECTOR GENERAL



REPORTE DE AVANCE DE GESTIÓN  
 UR 501 - CAMINOS BIENESTAR  
 PRIMER TRIMESTRE 2023




ALINEACIÓN PED:		MATRÍZ DE INDICADORES PARA RESULTADOS:
ESTRATEGIA:	02-INCREMENTAR Y MANTENER EN BUENAS CONDICIONES FÍSICAS LA RED DE CARRETERAS Y CAMINOS EXISTENTES EN OAXACA PARA MEJORAR LA CONECTIVIDAD MUNICIPAL, REGIONAL, INTERESTATAL Y NACIONAL	COMPONENTE: 694-CAMINO RURAL INTERVENIDO
LÍNEAS DE ACCIÓN:	04-CONSERVAR Y RECONSTRUIR LA INFRAESTRUCTURA CARRETERA ESTATAL	ACTIVIDAD: 334-RECONSTRUIR CAMINO RURAL
UE:	001-CAMINOS BIENESTAR	

ESTRUCTURA PROGRAMATICA										
PROGRAMA		SUBPROGRAMA		PROYECTO			OBRA/ACTIVIDAD			
108-INFRAESTRUCTURA VIAL EN EL ESTADO DE OAXACA		01-INTERVENCIÓN A CAMINOS RURALES		030-OBRAS Y ACCIONES DEL SECTOR CARRETERO PARA LA MITIGACIÓN DE LOS DAÑOS OCASIONADOS POR EL SISMO CON MAGNITUD 8.2 OCURRIDO EL 7 DE SEPTIEMBRE DE 2017 QUE AFECTO A 283 MUNICIPIOS (CAMINOS RURALES) (FONDEN)			002-RECONSTRUCCIÓN DEL CAMINO SANTA MARIA TEPANTLALI - CERRO COSTOCHE, DEL KM 0+000 AL KM 7+000			
POBLACIÓN O ÁREA DE ENFOQUE POTENCIAL	ATRIBUTO DE LA POBLACIÓN O ÁREA DE ENFOQUE:	INFRAESTRUCTURA VIAL EN EL ESTADO DE OAXACA		HOMBRES:	0	MUJERES:	0	TOTAL:	24674	
PRESUPUESTO ANUAL										
Aprobado	Ampliación	Rducción	Modificado	EJERCIDO T1		EJERCIDO T2		EJERCIDO T3	EJERCIDO T4	
0.00	910,667.71	910,667.71	0.00	0.00		0.00		0.00	0.00	
				TOTAL EJERCIDO AL TRIMESTRE VIGENTE				0.00		
PRESUPUESTO TRIMESTRAL DE LA ACTIVIDAD										
Aprobado		Modificado		Comprometido		Devengado		Ejercido	% de Ejercido Vs. Modificado	
0.00		0.00		0.00		0.00		0.00	0.00	
DATOS DEL INDICADOR										
Nombre :	PORCENTAJE DE KILÓMETROS DE CAMINOS RURALES RECONSTRUIDOS				Número de indicador :	334				
Definición :	MIDE EL PORCENTAJE DE KILÓMETROS DE CAMINOS RURALES RECONSTRUIDOS, RESPECTO AL TOTAL DE KILÓMETROS DE CAMINOS RURALES									
Método de Cálculo :	(KILÓMETROS DE CAMINOS RURALES RECONSTRUIDOS/KILÓMETROS DE CAMINOS RURALES TOTALES)*100									
Tipo		Dimensión		Frecuencia de Medición		Forma de cálculo del indicador		Tipo de Valor	Sentido Esperado	
GESTIÓN		EFICIENCIA		TRIMESTRAL		PORCENTAJE		FLUJO	ASCENDENTE	
MEDIOS DE VERIFICACIÓN / FUENTE INFORMACIÓN					SUPUESTO					
https://www.oaxaca.gob.mx/cao/avance-de-gestion/					DESASTRES NATURALES INEXISTENTES EN LA ZONA DE TRABAJO; LAS COMUNIDADES PERMITEN EL ACCESO AL CAMINO RURAL A SER RECONSTRUIDO Y EXISTE PRESUPUESTO DISPONIBLE PARA EJECUCIÓN DE LA OBRA					
DATOS DE LA META										
Definición de la variable Meta:		1 - KILÓMETROS DE CAMINOS RURALES RECONSTRUIDOS								
Unidad de medida:		4 - KILÓMETRO								
LÍNEA BASE					VALOR PROGRAMADO ANUAL					
AÑO	2020		VALOR	10.00		AÑO	2023		VALOR	0.10
AVANCE TRIMESTRAL OBRA/ACTIVIDAD										
METAS	1er.TRIMESTRE		2o.TRIMESTRE		3er.TRIMESTRE		4o.TRIMESTRE		CUMPLIMIENTO DE METAS	
PROGRAMACIÓN INICIAL	0.10	0.00		0.00		0.00		T1+T2+T3+T4		0.10
PROGRAMACIÓN ACTUALIZADA	0.10	0.00		0.00		0.00		T1+T2+T3+T4		0.10
METAS ALCANZADAS	0.10	0.00		0.00		0.00		T1+T2+T3+T4		0.10
PORCENTAJE ALCANZADO TRIMESTRAL	100.00	0.00		0.00		0.00		PORCENTAJE ALCANZADO ANUAL		100.00

PORCENTAJE DE CUMPLIMIENTO ALCANZADO EN EL TRIMESTRE: 100.00 %

  
 JEFE ADMINISTRATIVO  
 LIC. RENATA FELIPE MARTÍNEZ  
 DIRECTORA ADMINISTRATIVA

  
 TITULAR DE LA DEPENDENCIA/ENTIDAD  
 ING. MOISES SALAZAR MARTÍNEZ  
 DIRECTOR GENERAL



REPORTE DE AVANCE DE GESTIÓN  
 UR 501 - CAMINOS BIENESTAR  
 PRIMER TRIMESTRE 2023




ALINEACIÓN PED:		MATRIZ DE INDICADORES PARA RESULTADOS:
ESTRATEGIA:	02-INCREMENTAR Y MANTENER EN BUENAS CONDICIONES FÍSICAS LA RED DE CARRETERAS Y CAMINOS EXISTENTES EN OAXACA PARA MEJORAR LA CONECTIVIDAD MUNICIPAL, REGIONAL, INTERESTATAL Y NACIONAL	COMPONENTE: 694-CAMINO RURAL INTERVENIDO
LÍNEAS DE ACCIÓN:	04-CONSERVAR Y RECONSTRUIR LA INFRAESTRUCTURA CARRETERA ESTATAL	ACTIVIDAD: 336-REHABILITAR CAMINO RURAL
UE:	001-CAMINOS BIENESTAR	

ESTRUCTURA PROGRAMATICA									
PROGRAMA		SUBPROGRAMA		PROYECTO			OBRA/ACTIVIDAD		
108-INFRAESTRUCTURA VIAL EN EL ESTADO DE OAXACA		01-INTERVENCIÓN A CAMINOS RURALES		012-REHABILITACIÓN DE CAMINOS RURALES EN EL MUNICIPIO DE SAN FELIPE JALAPA DE DIAZ (BENEFICIANDO A 8 LOCALIDADES)			002-REHABILITACION DEL CAMINO RURAL ARROYO ZAPOTILLO - SECCIÓN SANTIAGO, DEL KM. 0+000 AL KM. 1+000		
POBLACIÓN O ÁREA DE ENFOQUE POTENCIAL	ATRIBUTO DE LA POBLACIÓN O ÁREA DE ENFOQUE:	INFRAESTRUCTURA VIAL EN EL ESTADO DE OAXACA		HOMBRES:	0	MUJERES:	0	TOTAL:	24674
PRESUPUESTO ANUAL									
Aprobado	Ampliación	Reducción	Modificado	EJERCIDO T1		EJERCIDO T2		EJERCIDO T3	
0.00	260,651.74	260,651.74	0.00	0.00		0.00		0.00	
				TOTAL EJERCIDO AL TRIMESTRE VIGENTE				0.00	
PRESUPUESTO TRIMESTRAL DE LA ACTIVIDAD									
Aprobado		Modificado		Comprometido		Devengado		Ejercido	
0.00		0.00		0.00		0.00		0.00	
DATOS DEL INDICADOR									
Nombre :	PORCENTAJE DE KILÓMETROS LINEALES DE CAMINOS RURALES REHABILITADOS				Número de indicador :	2735			
Definición :	MIDE EL PORCENTAJE DE KILÓMETROS LINEALES DE CAMINOS RURALES REHABILITADOS, RESPECTO AL TOTAL DE CAMINOS RURALES								
Método de Cálculo :	(KILÓMETROS LINEALES DE CAMINOS RURALES REHABILITADOS/KILÓMETROS LINEALES DE CAMINOS RURALES TOTALES)*100								
Tipo		Dimensión		Frecuencia de Medición		Forma de cálculo del indicador		Tipo de Valor	
GESTIÓN		EFICACIA		TRIMESTRAL		PORCENTAJE		FLUJO	
MEDIOS DE VERIFICACIÓN / FUENTE INFORMACIÓN					SUPUESTO				
https://www.oaxaca.gob.mx/cao/avance-de-gestion/					DESASTRES NATURALES INEXISTENTES EN LA ZONA DE TRABAJO; LAS COMUNIDADES PERMITEN EL ACCESO AL CAMINO RURAL A SER REHABILITADO Y EXISTE PRESUPUESTO DISPONIBLE PARA EJECUCIÓN DE LA OBRA				
DATOS DE LA META									
Definición de la variable Meta:		1 - KILÓMETROS LINEALES DE CAMINOS RURALES REHABILITADOS							
Unidad de medida:		34 - KILÓMETRO LINEAL							
LÍNEA BASE					VALOR PROGRAMADO ANUAL				
AÑO	2020		VALOR	0.00		AÑO	2023		VALOR
									1.00
AVANCE TRIMESTRAL OBRA/ACTIVIDAD									
METAS	1er.TRIMESTRE		2o.TRIMESTRE		3er.TRIMESTRE		4o.TRIMESTRE		CUMPLIMIENTO DE METAS
PROGRAMACIÓN INICIAL	1.00		0.00		0.00		0.00		T1+T2+T3+T4 1.00
PROGRAMACIÓN ACTUALIZADA	1.00		0.00		0.00		0.00		T1+T2+T3+T4 1.00
METAS ALCANZADAS	0.00		0.00		0.00		0.00		T1+T2+T3+T4 0.00
PORCENTAJE ALCANZADO TRIMESTRAL	0.00		0.00		0.00		0.00		PORCENTAJE ALCANZADO ANUAL 0.00

PORCENTAJE DE CUMPLIMIENTO ALCANZADO EN EL TRIMESTRE: 0.00 %

  
 JEFE ADMINISTRATIVO  
 LIC. RENATA FELIPE MARTÍNEZ  
 DIRECTORA ADMINISTRATIVA

  
 TITULAR DE LA DEPENDENCIA/ENTIDAD  
 ING. MOISES SALAZAR MARTÍNEZ  
 DIRECTOR GENERAL



REPORTE DE AVANCE DE GESTIÓN  
 UR 501 - CAMINOS BIENESTAR  
 PRIMER TRIMESTRE 2023



ALINEACIÓN PED:  
  
 ESTRATEGIA: 02-INCREMENTAR Y MANTENER EN BUENAS CONDICIONES FÍSICAS LA RED DE CARRETERAS Y CAMINOS EXISTENTES EN OAXACA PARA MEJORAR LA CONECTIVIDAD MUNICIPAL, REGIONAL, INTERESTATAL Y NACIONAL  
 LÍNEAS DE ACCIÓN: 04-CONSERVAR Y RECONSTRUIR LA INFRAESTRUCTURA CARRETERA ESTATAL  
 UE: 001-CAMINOS BIENESTAR

MATRÍZ DE INDICADORES PARA RESULTADOS:  
  
 COMPONENTE: 694-CAMINO RURAL INTERVENIDO  
 ACTIVIDAD: 2283-MANTENER CAMINO RURAL

ESTRUCTURA PROGRAMATICA									
PROGRAMA		SUBPROGRAMA		PROYECTO			OBRA/ACTIVIDAD		
108-INFRAESTRUCTURA VIAL EN EL ESTADO DE OAXACA		01-INTERVENCIÓN A CAMINOS RURALES		013-MANTENIMIENTO DE CAMINOS RURALES EN EL MUNICIPIO DE SANTOS REYES NOPALA (BENEFICIANDO A 4 LOCALIDADES)			002-MANTENIMIENTO DEL CAMINO RURAL TRAMO CERRO DEL AIRE - LA MATRACA - CERRO IGLESIAS KM. 0+000 AL KM. 8+100 T.P.		
POBLACIÓN O ÁREA DE ENFOQUE POTENCIAL	ATRIBUTO DE LA POBLACIÓN O ÁREA DE ENFOQUE:	INFRAESTRUCTURA VIAL EN EL ESTADO DE OAXACA		HOMBRES:	0	MUJERES:	0	TOTAL:	24674
PRESUPUESTO ANUAL									
Aprobado	Ampliación	Reducción	Modificado	EJERCIDO T1		EJERCIDO T2		EJERCIDO T3	EJERCIDO T4
0.00	72,724.89	19.35	72,705.54	72,705.54		0.00		0.00	0.00
				TOTAL EJERCIDO AL TRIMESTRE VIGENTE				72,705.54	
PRESUPUESTO TRIMESTRAL DE LA ACTIVIDAD									
Aprobado		Modificado		Comprometido		Devengado		Ejercido	% de Ejercido Vs. Modificado
0.00		72,705.54		72,705.54		72,705.54		72,705.54	100.00
DATOS DEL INDICADOR									
Nombre :	PORCENTAJE DE KILÓMETROS LINEALES DE CAMINOS RURALES CON MANTENIMIENTO				Número de indicador :	2733			
Definición :	MIDE EL PORCENTAJE DE KILÓMETROS LINEALES DE CAMINOS RURALES CON MANTENIMIENTO, RESPECTO A LOS KILOMETROS TOTALES								
Método de Cálculo :	(KILÓMETROS LINEALES DE CAMINOS RURALES CON MANTENIMIENTO / KILÓMETROS LINEALES DE CAMINOS RURALES TOTALES )*100								
Tipo		Dimensión		Frecuencia de Medición		Forma de cálculo del indicador		Tipo de Valor	
GESTIÓN		EFICIENCIA		TRIMESTRAL		PORCENTAJE		ACUMULADO	
MEDIOS DE VERIFICACIÓN / FUENTE INFORMACIÓN						SUPUESTO			
https://www.oaxaca.gob.mx/cao/avance-de-gestion/						DESASTRES NATURALES INEXISTENTES EN LA ZONA DE TRABAJO; LAS COMUNIDADES PERMITEN EL ACCESO AL CAMINO RURAL A SER MEJORADO Y EXISTE PRESUPUESTO DISPONIBLE PARA EJECUCIÓN DE LA OBRA			
DATOS DE LA META									
Definición de la variable Meta:		1 - KILÓMETROS LINEALES EN CAMINOS RURALES CON MANTENIMIENTO							
Unidad de medida:		34 - KILÓMETRO LINEAL							
LÍNEA BASE					VALOR PROGRAMADO ANUAL				
AÑO	2020		VALOR	0.00		AÑO	2023		VALOR
									0.10
AVANCE TRIMESTRAL OBRA/ACTIVIDAD									
METAS	1er.TRIMESTRE		2o.TRIMESTRE		3er.TRIMESTRE		4o.TRIMESTRE		CUMPLIMIENTO DE METAS
PROGRAMACIÓN INICIAL	0.10		0.00		0.00		0.00	T1+T2+T3+T4	0.10
PROGRAMACIÓN ACTUALIZADA	0.10		0.00		0.00		0.00	T1+T2+T3+T4	0.10
METAS ALCANZADAS	0.10		0.00		0.00		0.00	T1+T2+T3+T4	0.10
PORCENTAJE ALCANZADO TRIMESTRAL	100.00		0.00		0.00		0.00	PORCENTAJE ALCANZADO ANUAL	100.00

PORCENTAJE DE CUMPLIMIENTO ALCANZADO EN EL TRIMESTRE: 100.00 %

JEFE ADMINISTRATIVO  
 LIC. RENATA FELIPE MARTÍNEZ  
 DIRECTORA ADMINISTRATIVA

TITULAR DE LA DEPENDENCIA/ENTIDAD  
 ING. MOISES SALAZAR MARTÍNEZ  
 DIRECTOR GENERAL



REPORTE DE AVANCE DE GESTIÓN  
 UR 501 - CAMINOS BIENESTAR  
 PRIMER TRIMESTRE 2023



UE: 001-CAMINOS BIENESTAR

ESTRUCTURA PROGRAMATICA										
PROGRAMA		SUBPROGRAMA		PROYECTO			OBRA/ACTIVIDAD			
108-INFRAESTRUCTURA VIAL EN EL ESTADO DE OAXACA		01-INTERVENCIÓN A CAMINOS RURALES		013-MANTENIMIENTO DE CAMINOS RURALES EN EL MUNICIPIO DE SANTOS REYES NOPALA (BENEFICIANDO A 4 LOCALIDADES)			003-MANTENIMIENTO DEL CAMINO RURAL TRAMO SANTIAGO CUIXTLA - SAN GONZALO PUEBLO VIEJO - LIM CON EL MUNICIPIO DE SANTA CATARINA JUQUILA DEL KM. 0+000 AL KM. 7+400 T.P.			
POBLACIÓN O ÁREA DE ENFOQUE POTENCIAL	ATRIBUTO DE LA POBLACIÓN O ÁREA DE ENFOQUE:	INFRAESTRUCTURA VIAL EN EL ESTADO DE OAXACA		HOMBRES:	0	MUJERES:	0	TOTAL:	24674	
PRESUPUESTO ANUAL										
Aprobado	Ampliación	Reducción	Modificado	EJERCIDO T1		EJERCIDO T2		EJERCIDO T3	EJERCIDO T4	
				202,292.08		0.00		0.00	0.00	
0.00	202,292.08	0.00	202,292.08	TOTAL EJERCIDO AL TRIMESTRE VIGENTE						202,292.08
PRESUPUESTO TRIMESTRAL DE LA ACTIVIDAD										
Aprobado		Modificado		Comprometido		Devengado		Ejercido	% de Ejercido Vs. Modificado	
0.00		202,292.08		202,292.08		202,292.08		202,292.08	100.00	
DATOS DEL INDICADOR										
Nombre :	PORCENTAJE DE KILÓMETROS LINEALES DE CAMINOS RURALES CON MANTENIMIENTO				Número de indicador :	2733				
Definición :	MIDE EL PORCENTAJE DE KILÓMETROS LINEALES DE CAMINOS RURALES CON MANTENIMIENTO, RESPECTO A LOS KILOMETROS TOTALES									
Método de Cálculo :	(KILÓMETROS LINEALES DE CAMINOS RURALES CON MANTENIMIENTO / KILÓMETROS LINEALES DE CAMINOS RURALES TOTALES ) *100									
Tipo	Dimensión		Frecuencia de Medición			Forma de cálculo del indicador		Tipo de Valor	Sentido Esperado	
GESTIÓN	EFICIENCIA		TRIMESTRAL			PORCENTAJE		ACUMULADO	ASCENDENTE	
MEDIOS DE VERIFICACIÓN / FUENTE INFORMACIÓN					SUPUESTO					
https://www.oaxaca.gob.mx/cao/avance-de-gestion/					DESASTRES NATURALES INEXISTENTES EN LA ZONA DE TRABAJO; LAS COMUNIDADES PERMITEN EL ACCESO AL CAMINO RURAL A SER MEJORADO Y EXISTE PRESUPUESTO DISPONIBLE PARA EJECUCIÓN DE LA OBRA					
DATOS DE LA META										
Definición de la variable Meta:	1 - KILÓMETROS LINEALES EN CAMINOS RURALES CON MANTENIMIENTO									
Unidad de medida:	34 - KILÓMETRO LINEAL									
LÍNEA BASE					VALOR PROGRAMADO ANUAL					
AÑO	2020		VALOR	0.00		AÑO	2023		VALOR	0.10
AVANCE TRIMESTRAL OBRA/ACTIVIDAD										
METAS	1er.TRIMESTRE		2o.TRIMESTRE		3er.TRIMESTRE		4o.TRIMESTRE		CUMPLIMIENTO DE METAS	
PROGRAMACIÓN INICIAL	0.10		0.00		0.00		0.00		T1+T2+T3+T4	0.10
PROGRAMACIÓN ACTUALIZADA	0.10		0.00		0.00		0.00		T1+T2+T3+T4	0.10
METAS ALCANZADAS	0.10		0.00		0.00		0.00		T1+T2+T3+T4	0.10
PORCENTAJE ALCANZADO TRIMESTRAL	100.00		0.00		0.00		0.00		PORCENTAJE ALCANZADO ANUAL	100.00
PORCENTAJE DE CUMPLIMIENTO ALCANZADO EN EL TRIMESTRE:										100.00 %

PORCENTAJE DE CUMPLIMIENTO ALCANZADO EN EL TRIMESTRE: 100.00 %

JEFE ADMINISTRATIVO  
 LIC. RENATA FELIPE MARTÍNEZ  
 DIRECTORA ADMINISTRATIVA

TITULAR DE LA DEPENDENCIA/ENTIDAD  
 ING. MOISES SALAZAR MARTÍNEZ  
 DIRECTOR GENERAL



REPORTE DE AVANCE DE GESTIÓN  
 UR 501 - CAMINOS BIENESTAR  
 PRIMER TRIMESTRE 2023



ALINEACIÓN PED:  
 ESTRATEGIA: 02-INCREMENTAR Y MANTENER EN BUENAS CONDICIONES FÍSICAS LA RED DE CARRETERAS Y CAMINOS EXISTENTES EN OAXACA PARA MEJORAR LA CONECTIVIDAD MUNICIPAL, REGIONAL, INTERESTATAL Y NACIONAL  
 LÍNEAS DE ACCIÓN: 04-CONSERVAR Y RECONSTRUIR LA INFRAESTRUCTURA CARRETERA ESTATAL  
 UE: 001-CAMINOS BIENESTAR

MATRIZ DE INDICADORES PARA RESULTADOS:  
 COMPONENTE: 195-PUENTE EN CAMINOS RURAL INTERVENIDO  
 ACTIVIDAD: 1341-REHABILITAR PUENTE VEHICULAR EN CAMINO RURAL

ESTRUCTURA PROGRAMATICA									
PROGRAMA		SUBPROGRAMA		PROYECTO			OBRA/ACTIVIDAD		
108-INFRAESTRUCTURA VIAL EN EL ESTADO DE OAXACA		02-INTERVENCIÓN A PUENTES EN CAMINOS RURALES		001-REHABILITACIÓN DE PUENTE VEHICULAR EN EL MUNICIPIO DE NEJAPA DE MADERO			001-REHABILITACIÓN DEL PUENTE VEHICULAR SOBRE RIO GRANDE EN EL CAMINO RURAL LAS ÁNIMAS - LA MANCORNADA		
POBLACIÓN O ÁREA DE ENFOQUE POTENCIAL	ATRIBUTO DE LA POBLACIÓN O ÁREA DE ENFOQUE:	INFRAESTRUCTURA VIAL EN EL ESTADO DE OAXACA		HOMBRES:	0	MUJERES:	0	TOTAL:	24674
PRESUPUESTO ANUAL									
Aprobado	Ampliación	Reducción	Modificado	EJERCIDO T1		EJERCIDO T2		EJERCIDO T3	
0.00	0.06	0.06	0.00	0.00		0.00		0.00	
				TOTAL EJERCIDO AL TRIMESTRE VIGENTE				0.00	
PRESUPUESTO TRIMESTRAL DE LA ACTIVIDAD									
Aprobado		Modificado		Comprometido		Devengado		Ejercido	
0.00		0.00		0.00		0.00		0.00	
DATOS DEL INDICADOR									
Nombre :	PORCENTAJE DE METROS LINEALES DE PUENTES VEHICULARES EN CAMINOS RURALES REHABILITADOS				Número de indicador :	2844			
Definición :	MIDE EL PORCENTAJE DE METROS LINEALES DE PUENTES VEHICULARES EN CAMINOS RURALES REHABILITADOS RESPECTO AL TOTAL DE CAMINOS RURALES								
Método de Cálculo :	(METROS LINEALES DE PUENTES VEHICULARES EN CAMINOS RURALES REHABILITADOS/ METROS LINEALES DE PUENTES VEHICULARES EN CAMINOS RURALES TOTALES)*100								
Tipo		Dimensión		Frecuencia de Medición		Forma de cálculo del indicador		Tipo de Valor	
GESTIÓN		EFICIENCIA		TRIMESTRAL		PORCENTAJE		FLUJO	
MEDIOS DE VERIFICACIÓN / FUENTE INFORMACIÓN					SUPUESTO				
https://www.oaxaca.gob.mx/cao/avance-de-gestion/					DESASTRES NATURALES INEXISTENTES EN LA ZONA DE TRABAJO; LAS COMUNIDADES PERMITEN EL ACCESO AL PUENTE VEHICULAR DEL CAMINO RURAL A SER REHABILITADO Y EXISTE PRESUPUESTO DISPONIBLE PARA EJECUCIÓN DE LA OBRA				
DATOS DE LA META									
Definición de la variable Meta:		1 - METROS LINEALES DE PUENTES VEHICULARES EN CAMINOS RURALES REHABILITADOS							
Unidad de medida:		28 - METROS LINEALES							
LÍNEA BASE					VALOR PROGRAMADO ANUAL				
AÑO	2020		VALOR	10.00		AÑO	2023		VALOR
									0.10
AVANCE TRIMESTRAL OBRA/ACTIVIDAD									
METAS	1er.TRIMESTRE		2o.TRIMESTRE		3er.TRIMESTRE		4o.TRIMESTRE		CUMPLIMIENTO DE METAS
PROGRAMACIÓN INICIAL	0.10		0.00		0.00		0.00		T1+T2+T3+T4 0.10
PROGRAMACIÓN ACTUALIZADA	0.10		0.00		0.00		0.00		T1+T2+T3+T4 0.10
METAS ALCANZADAS	0.10		0.00		0.00		0.00		T1+T2+T3+T4 0.10
PORCENTAJE ALCANZADO TRIMESTRAL	100.00		0.00		0.00		0.00		PORCENTAJE ALCANZADO ANUAL 100.00

PORCENTAJE DE CUMPLIMIENTO ALCANZADO EN EL TRIMESTRE: 100.00 %

JEFE ADMINISTRATIVO  
 LIC. RENATA FELIPE MARTÍNEZ  
 DIRECTORA ADMINISTRATIVA

TITULAR DE LA DEPENDENCIA/ENTIDAD  
 ING. MOISES SALAZAR MARTÍNEZ  
 DIRECTOR GENERAL




REPORTE DE AVANCE DE GESTIÓN  
 UR 501 - CAMINOS BIENESTAR  
 PRIMER TRIMESTRE 2023



ALINEACIÓN PED:		MATRÍZ DE INDICADORES PARA RESULTADOS:	
ESTRATEGIA:	02-INCREMENTAR Y MANTENER EN BUENAS CONDICIONES FÍSICAS LA RED DE CARRETERAS Y CAMINOS EXISTENTES EN OAXACA PARA MEJORAR LA CONECTIVIDAD MUNICIPAL, REGIONAL, INTERESTATAL Y NACIONAL		COMPONENTE: 195-PUENTE EN CAMINOS RURAL INTERVENIDO
LÍNEAS DE ACCIÓN:	01-INCREMENTAR LA RED CARRETERA DEL ESTADO PRIVILEGIANDO LA CONECTIVIDAD COMO FACTOR DE DESARROLLO, FORTALECIENDO LA COMPETITIVIDAD TERRITORIAL		ACTIVIDAD: 1339-CONSTRUIR PUENTE VEHICULAR EN CAMINO RURAL
UE:	001-CAMINOS BIENESTAR		

ESTRUCTURA PROGRAMATICA									
PROGRAMA		SUBPROGRAMA		PROYECTO			OBRA/ACTIVIDAD		
108-INFRAESTRUCTURA VIAL EN EL ESTADO DE OAXACA		02-INTERVENCIÓN A PUENTES EN CAMINOS RURALES		002-CONSTRUCCIÓN DE PUENTE VEHICULAR EN EL MUNICIPIO DE VILLA SOLA DE VEGA			001-CONSTRUCCIÓN DEL PUENTE VEHICULAR KM 7+360.50, SOBRE CAMINO VILLA SOLA DE VEGA - RANCHO DEL CURA (CUARTA SECCIÓN) - EL COMÚN		
POBLACIÓN O ÁREA DE ENFOQUE POTENCIAL	ATRIBUTO DE LA POBLACIÓN O ÁREA DE ENFOQUE:	INFRAESTRUCTURA VIAL EN EL ESTADO DE OAXACA		HOMBRES:	0	MUJERES:	0	TOTAL: 24674	
PRESUPUESTO ANUAL									
Aprobado	Ampliación	Reducción	Modificado	EJERCIDO T1		EJERCIDO T2		EJERCIDO T3	EJERCIDO T4
0.00	1,117,822.46	0.00	1,117,822.46	1,117,822.46		0.00		0.00	0.00
						TOTAL EJERCIDO AL TRIMESTRE VIGENTE			1,117,822.46
PRESUPUESTO TRIMESTRAL DE LA ACTIVIDAD									
Aprobado		Modificado		Comprometido		Devengado		Ejercido	% de Ejercido Vs. Modificado
0.00		1,117,822.46		1,117,822.46		1,117,822.46		1,117,822.46	100.00
DATOS DEL INDICADOR									
Nombre :	PORCENTAJE DE METROS LINEALES DE PUENTES VEHICULARES EN CAMINOS RURALES CONSTRUIDOS				Número de indicador :	1504			
Definición :	MIDE EL PORCENTAJE DE METROS LINEALES DE PUENTES VEHICULARES EN CAMINOS RURALES CONSTRUIDOS RESPECTO AL TOTAL								
Método de Cálculo :	(METROS LINEALES DE PUENTES VEHICULARES EN CAMINOS RURALES CONSTRUIDOS/METROS LINEALES DE PUENTES VEHICULARES EN CAMINOS RURALES TOTALES)*100								
Tipo		Dimensión		Frecuencia de Medición		Forma de cálculo del indicador		Tipo de Valor	
GESTIÓN		EFICACIA		TRIMESTRAL		PORCENTAJE		FLUJO	
MEDIOS DE VERIFICACIÓN / FUENTE INFORMACIÓN				SUPUESTO					
https://www.oaxaca.gob.mx/cao/avance-de-gestion/				DESASTRES NATURALES INEXISTENTES EN LA ZONA DE TRABAJO; LAS COMUNIDADES PERMITEN EL ACCESO AL PUENTE VEHICULAR DEL CAMINO RURAL A SER CONSTRUIDO Y EXISTE PRESUPUESTO DISPONIBLE PARA EJECUCIÓN DE LA OBRA					
DATOS DE LA META									
Definición de la variable Meta:		1 - METROS LINEALES DE PUENTES VEHICULARES EN CAMINOS RURALES CONSTRUIDOS							
Unidad de medida:		5 - METRO							
LÍNEA BASE				VALOR PROGRAMADO ANUAL					
AÑO	2020		VALOR	20.00		AÑO	2023		VALOR 2.50
AVANCE TRIMESTRAL OBRA/ACTIVIDAD									
METAS	1er.TRIMESTRE		2o.TRIMESTRE		3er.TRIMESTRE		4o.TRIMESTRE		CUMPLIMIENTO DE METAS
PROGRAMACIÓN INICIAL	2.50	0.00		0.00		0.00		T1+T2+T3+T4	2.50
PROGRAMACIÓN ACTUALIZADA	2.50	0.00		0.00		0.00		T1+T2+T3+T4	2.50
METAS ALCANZADAS	2.50	0.00		0.00		0.00		T1+T2+T3+T4	2.50
PORCENTAJE ALCANZADO TRIMESTRAL	100.00	0.00		0.00		0.00		PORCENTAJE ALCANZADO ANUAL	100.00

PORCENTAJE DE CUMPLIMIENTO ALCANZADO EN EL TRIMESTRE: 100.00 %

  
 JEFE ADMINISTRATIVO  
 LIC. RENATA FELIPE MARTÍNEZ  
 DIRECTORA ADMINISTRATIVA

  
 TITULAR DE LA DEPENDENCIA/ENTIDAD  
 ING. MOISES SALAZAR MARTÍNEZ  
 DIRECTOR GENERAL



REPORTE DE AVANCE DE GESTIÓN  
 UR 501 - CAMINOS BIENESTAR  
 PRIMER TRIMESTRE 2023



ALINEACIÓN PED:  
 ESTRATEGIA: 02-INCREMENTAR Y MANTENER EN BUENAS CONDICIONES FÍSICAS LA RED DE CARRETERAS Y CAMINOS EXISTENTES EN OAXACA PARA MEJORAR LA CONECTIVIDAD MUNICIPAL, REGIONAL, INTERESTATAL Y NACIONAL  
 LÍNEAS DE ACCIÓN: 01-INCREMENTAR LA RED CARRETERA DEL ESTADO PRIVILEGIANDO LA CONECTIVIDAD COMO FACTOR DE DESARROLLO, FORTALECIENDO LA COMPETITIVIDAD TERRITORIAL  
 UE: 001-CAMINOS BIENESTAR

MATRIZ DE INDICADORES PARA RESULTADOS:  
 COMPONENTE: 696-CARRETERA ALIMENTADORA INTERVENIDA  
 ACTIVIDAD: 1343-AMPLIAR CARRETERA ALIMENTADORA

ESTRUCTURA PROGRAMATICA										
PROGRAMA		SUBPROGRAMA		PROYECTO			OBRA/ACTIVIDAD			
108-INFRAESTRUCTURA VIAL EN EL ESTADO DE OAXACA		03-INTERVENCIÓN A CARRETERAS ALIMENTADORAS		002-AMPLIACIÓN DE CAMINO RURAL EN LA LOCALIDAD DE REYES CHICAHUAXTLA DEL MUNCIPIO DE PUTLA VILLA DE GUERRERO			001-AMPLIACIÓN DE CAMINO CON CARPETA ASFALTICA DEL E.C.(PUTLA-TLAXIACO) - LOS REYES CHICAHUAXTLA TRAMO DEL KM. 0+000 AL KM. 0+496			
POBLACIÓN O ÁREA DE ENFOQUE POTENCIAL	ATRIBUTO DE LA POBLACIÓN O ÁREA DE ENFOQUE:	INFRAESTRUCTURA VIAL EN EL ESTADO DE OAXACA		HOMBRES:	0	MUJERES:	0	TOTAL:	24674	
PRESUPUESTO ANUAL										
Aprobado	Ampliación	Reducción	Modificado	EJERCIDO T1		EJERCIDO T2		EJERCIDO T3		
				2,688,879.54		0.00		0.00		
0.00	2,688,879.55	0.01	2,688,879.54	TOTAL EJERCIDO AL TRIMESTRE VIGENTE						2,688,879.54
PRESUPUESTO TRIMESTRAL DE LA ACTIVIDAD										
Aprobado		Modificado		Comprometido		Devengado		Ejercido		
0.00		2,688,879.54		2,688,879.54		2,688,879.54		2,688,879.54		
								% de Ejercido Vs. Modificado		
								100.00		
DATOS DEL INDICADOR										
Nombre :	PORCENTAJE DE KILÓMETROS LINEALES DE CARRETERAS ALIMENTADORAS AMPLIADAS				Número de indicador :	2748				
Definición :	MIDE EL PORCENTAJE DE KILÓMETROS LINEALES DE CARRETERAS ALIMENTADORAS AMPLIADAS RESPECTO AL TOTAL									
Método de Cálculo :	(KILOMETROS LINEALES DE CARRETERAS ALIMENTADORAS AMPLIADAS/KILOMETROS LINEALES DE CARRETERAS ALIMENTADORAS TOTALES)*100									
Tipo	Dimensión		Frecuencia de Medición		Forma de cálculo del indicador		Tipo de Valor		Sentido Esperado	
GESTIÓN	EFICACIA		TRIMESTRAL		PORCENTAJE		FLUJO		ASCENDENTE	
MEDIOS DE VERIFICACIÓN / FUENTE INFORMACIÓN					SUPUESTO					
https://www.oaxaca.gob.mx/cao/avance-de-gestion/					DESASTRES NATURALES INEXISTENTES EN LA ZONA DE TRABAJO; LAS COMUNIDADES PERMITEN EL ACCESO A LA CARRETERA ALIMENTADORA A SER AMPLIADA Y PRESUPUESTO DISPONIBLE PARA EJECUCIÓN DE LA OBRA.					
DATOS DE LA META										
Definición de la variable Meta:	1 - KILÓMETROS LINEALES DE CARRETERAS ALIMENTADORAS AMPLIADAS									
Unidad de medida:	34 - KILÓMETRO LINEAL									
LÍNEA BASE					VALOR PROGRAMADO ANUAL					
AÑO	2020		VALOR	0.00		AÑO	2023		VALOR	
									0.20	
AVANCE TRIMESTRAL OBRA/ACTIVIDAD										
METAS	1er.TRIMESTRE		2o.TRIMESTRE		3er.TRIMESTRE		4o.TRIMESTRE		CUMPLIMIENTO DE METAS	
PROGRAMACIÓN INICIAL	0.20		0.00		0.00		0.00		T1+T2+T3+T4 0.20	
PROGRAMACIÓN ACTUALIZADA	0.20		0.00		0.00		0.00		T1+T2+T3+T4 0.20	
METAS ALCANZADAS	0.20		0.00		0.00		0.00		T1+T2+T3+T4 0.20	
PORCENTAJE ALCANZADO TRIMESTRAL	101.01		0.00		0.00		0.00		PORCENTAJE ALCANZADO ANUAL 101.01	

PORCENTAJE DE CUMPLIMIENTO ALCANZADO EN EL TRIMESTRE: 101.01 %

JEFE ADMINISTRATIVO

LIC. RENATA FELIPE MARTÍNEZ  
 DIRECTORA ADMINISTRATIVA

TITULAR DE LA DEPENDENCIA/ENTIDAD

ING. MOISES SALAZAR MARTÍNEZ  
 DIRECTOR GENERAL



REPORTE DE AVANCE DE GESTIÓN  
 UR 501 - CAMINOS BIENESTAR  
 PRIMER TRIMESTRE 2023



ALINEACIÓN PED:  
  
 ESTRATEGIA:  
 LÍNEAS DE ACCIÓN:  
 UE:

02-INCREMENTAR Y MANTENER EN BUENAS CONDICIONES FÍSICAS LA RED DE CARRETERAS Y CAMINOS EXISTENTES EN OAXACA PARA MEJORAR LA CONECTIVIDAD MUNICIPAL, REGIONAL, INTERESTATAL Y NACIONAL  
 04-CONSERVAR Y RECONSTRUIR LA INFRAESTRUCTURA CARRETERA ESTATAL  
 001-CAMINOS BIENESTAR

MATRÍZ DE INDICADORES PARA RESULTADOS:  
  
 COMPONENTE:  
 ACTIVIDAD:

696-CARRETERA ALIMENTADORA INTERVENIDA  
 1346-REHABILITAR CARRETERA ALIMENTADORA

ESTRUCTURA PROGRAMATICA									
PROGRAMA		SUBPROGRAMA		PROYECTO			OBRA/ACTIVIDAD		
108-INFRAESTRUCTURA VIAL EN EL ESTADO DE OAXACA		03-INTERVENCIÓN A CARRETERAS ALIMENTADORAS		001-REHABILITACIÓN DE CARRETERAS ALIMENTADORAS EN LOS MUNICIPIOS DE SAN ILDEFONSO SOLA, VILLA SOLA DE VEGA Y SANTA MARÍA SOLA			001-REHABILITACIÓN DE LA CARRETERA SANTA MARÍA SOLA - LAS HUERTAS - CARRETERA SIN NOMBRE - INDEPENDENCIA - COLON, DEL KM 0+000 AL KM 24+600, EN LOS MUNICIPIOS DE SAN ILDEFONSO SOLA, VILLA SOLA DE VEGA Y SANTA MARÍA SOLA		
POBLACIÓN O ÁREA DE ENFOQUE POTENCIAL	ATRIBUTO DE LA POBLACIÓN O ÁREA DE ENFOQUE:	INFRAESTRUCTURA VIAL EN EL ESTADO DE OAXACA		HOMBRES:	0	MUJERES:	0	TOTAL:	24674
PRESUPUESTO ANUAL									
Aprobado	Ampliación	Reducción	Modificado	EJERCIDO T1		EJERCIDO T2		EJERCIDO T3	
0.00	8,396,135.21	0.00	8,396,135.21	8,396,135.21		0.00		0.00	
				TOTAL EJERCIDO AL TRIMESTRE VIGENTE				8,396,135.21	
PRESUPUESTO TRIMESTRAL DE LA ACTIVIDAD									
Aprobado		Modificado		Comprometido		Devengado		Ejercido	
0.00		8,396,135.21		8,396,135.21		8,396,135.21		8,396,135.21	
								% de Ejercido Vs. Modificado	
								100.00	
DATOS DEL INDICADOR									
Nombre :		PORCENTAJE DE KILÓMETROS LINEALES DE CARRETERAS ALIMENTADORAS REHABILITADAS				Número de indicador :		2747	
Definición :		MIDE EL PROCENTAJE DE KILÓMETROS LINEALES DE CARRETERAS ALIMENTADORAS REHABILITADAS, RESPECTO AL TOTAL DE CARRETERAS ALIMENTADORAS							
Método de Cálculo :		(KILÓMETROS LINEALES DE CARRETERAS ALIMENTADORAS REHABILITADAS/ KILÓMETROS LINEALES DE CARRETERAS ALIMENTADORAS TOTALES)*100							
Tipo		Dimensión		Frecuencia de Medición		Forma de cálculo del indicador		Tipo de Valor	
GESTIÓN		EFICACIA		TRIMESTRAL		PORCENTAJE		FLUJO	
								ASCENDENTE	
MEDIOS DE VERIFICACIÓN / FUENTE INFORMACIÓN						SUPUESTO			
https://www.oaxaca.gob.mx/cao/avance-de-gestion/						DESASTRES NATURALES INEXISTENTES EN LA ZONA DE TRABAJO; LAS COMUNIDADES PERMITEN EL ACCESO A LA CARRETERA ALIMENTADORA A SER REHABILITADA Y PRESUPUESTO DISPONIBLE PARA EJECUCIÓN DE LA OBRA.			
DATOS DE LA META									
Definición de la variable Meta:		1 - KILÓMETROS LINEALES DE CARRETERAS ALIMENTADORAS REHABILITADAS							
Unidad de medida:		34 - KILÓMETRO LINEAL							
LÍNEA BASE					VALOR PROGRAMADO ANUAL				
AÑO	2020		VALOR	0.00		AÑO	2023		VALOR
					9.84				
AVANCE TRIMESTRAL OBRA/ACTIVIDAD									
METAS	1er.TRIMESTRE		2o.TRIMESTRE		3er.TRIMESTRE		4o.TRIMESTRE		CUMPLIMIENTO DE METAS
PROGRAMACIÓN INICIAL	9.84		0.00		0.00		0.00		T1+T2+T3+T4
PROGRAMACIÓN ACTUALIZADA	9.84		0.00		0.00		0.00		T1+T2+T3+T4
METAS ALCANZADAS	9.84		0.00		0.00		0.00		T1+T2+T3+T4
PORCENTAJE ALCANZADO TRIMESTRAL	100.00		0.00		0.00		0.00		PORCENTAJE ALCANZADO ANUAL
					100.00				

PORCENTAJE DE CUMPLIMIENTO ALCANZADO EN EL TRIMESTRE: 100.00 %

JEFE ADMINISTRATIVO  
 LIC. RENATA FELIPE MARTÍNEZ  
 DIRECTORA ADMINISTRATIVA

TITULAR DE LA DEPENDENCIA/ENTIDAD  
 ING. MOISES SALAZAR MARTÍNEZ  
 DIRECTOR GENERAL