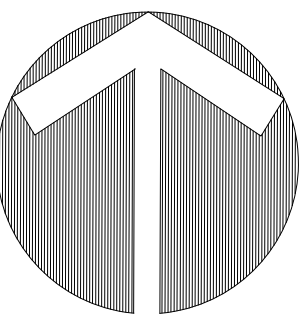


ADQUISICIÓN DE SEÑALÉTICA TURÍSTICA URBANA PARA CREACIÓN
DE RECORRIDOS URBANOS EN LOS PUEBLOS MÁGICOS DEL
ESTADO DE OAXACA.

ANEXO 4.- MODELO DE SEÑALAMIENTO EN MAZUNTE PUEBLO MÁGICO.



ESPECIFICACIONES DE FABRICACIÓN Y MATERIALES PARA SEÑALES

CANALIZACIONES DE LOS MATERIALES
Las tuberías deberán ser de PVC o de aluminio, con un diámetro exterior de 1.5" y un espesor de pared de 0.075". Las tuberías deberán ser de tipo rígido y con un largo máximo de 10 metros. Las tuberías deberán ser de tipo rígido y con un largo máximo de 10 metros. Las tuberías deberán ser de tipo rígido y con un largo máximo de 10 metros.

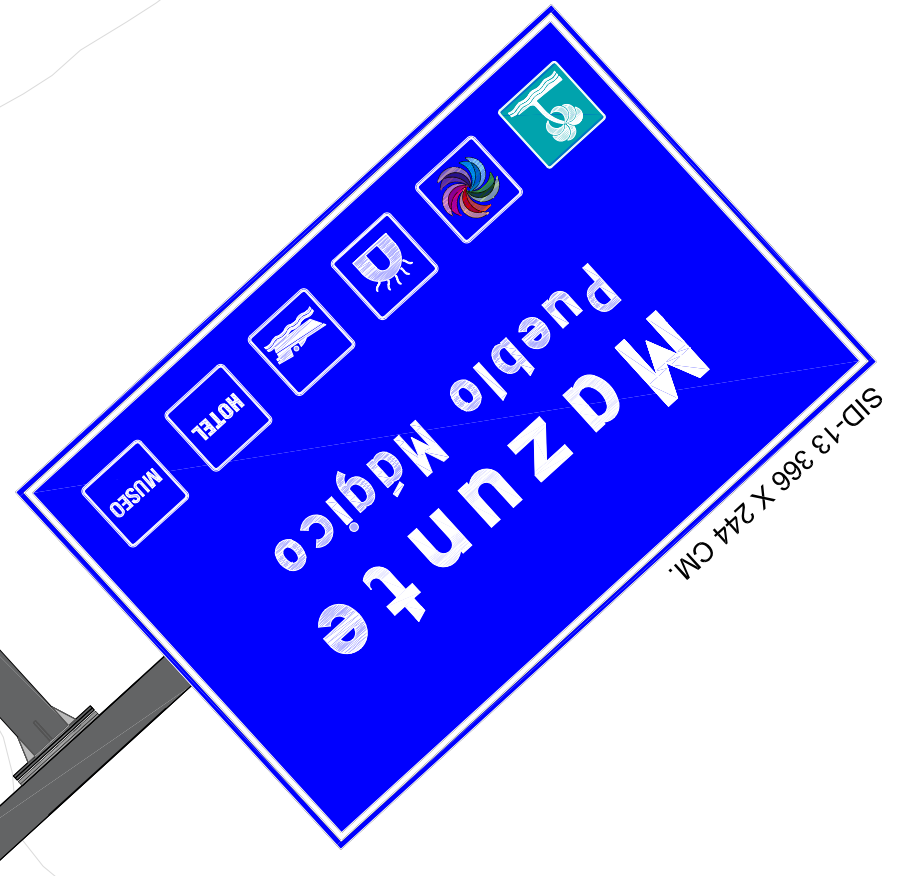
REQUISITOS DE LOS MATERIALES
Los materiales deberán ser de tipo rígido y con un largo máximo de 10 metros. Los materiales deberán ser de tipo rígido y con un largo máximo de 10 metros. Los materiales deberán ser de tipo rígido y con un largo máximo de 10 metros.

REQUISITOS DE LOS MATERIALES
Los materiales deberán ser de tipo rígido y con un largo máximo de 10 metros. Los materiales deberán ser de tipo rígido y con un largo máximo de 10 metros. Los materiales deberán ser de tipo rígido y con un largo máximo de 10 metros.



MAZUNTE

SAN AGUSTINILLO



EL PROYECTO CUMPLE CON LO ESPECIFICADO EN EL MANUAL DE SEÑALIZACIÓN Y DISPOSITIVOS PARA EL CONTROL DE TRÁNSITO EN CALLES Y CARRETERAS 2023, ASÍ COMO TAMBIÉN CON LA NORMA OFICIAL MEXICANA NOM-034-SCT/SEDETU 2022, SERALAMIENTO HORIZONTAL Y VERTICAL DE CARRETERAS Y VIALIDAD URBANA, Y CON EL PROGRAMA DE SEÑALIZACIÓN TURÍSTICA NACIONAL.

USO:
SE USARÁN PARA INFORMAR A LOS USUARIOS SOBRE EL NOMBRE Y LA UBICACIÓN DE CADA UNO DE LOS DESTINOS QUE SE PRESENTAN A LO LARGO DE SU RECORRIDO, LAS CUALES SERÁN SEÑALES ELEVADAS TIPO BANDERA.

FORMA:
LAS SEÑALES INFORMATIVAS DE DESTINO SERÁN TABLEROS RECTANGULARES CON ESQUINAS REDONDEADAS, COLOCADAS CON SU MAYOR DIMENSIÓN HORIZONTAL, SOBRE APOYOS ADECUADOS. EL RADIO PARA REDONDEAR LAS ESQUINAS DEL TABLERO DE LAS SEÑALES ELEVADAS SERÁ DE 4 CM, QUEDANDO EL MARGEN INTERIOR PARA LA CURVATURA DEL FILETE DE 4 CM. EL FILETE Y SU SEPARACIÓN A LA ORILLA DEL TABLERO SERÁN DE 2 CENTÍMETROS, TANTO LOS TABLEROS COMO LOS SOPORTES DEBERÁN TENER RESISTENCIA, DURABILIDAD Y PRESENTACIÓN.

TABLERO:
TABLERO DE LAS SEÑALES ELEVADAS. LA ALTIMA DEL TABLERO DE LAS SEÑALES INFORMATIVAS DE DESTINO ELEVADAS, SE SELECCIONARÁ DE ACUERDO A LOS NÚMEROS DE RENGLONES, ALTURA DEL TABLERO (CM), ALTURA DE LETRAS MAYÚSCULAS Y MINÚSCULAS (CM), ALTURA DEL ELEGIDO, ALTURA DE LA FLECHA (CM) Y SU USO ESTO SE REFERIRÁ A:

UBICACIÓN:
EN TODOS LOS CASOS, LA ALTURA MÍNIMA DE LAS SEÑALES ELEVADAS, SERÁ AQUELLA QUE PERMITA UNA DISTANCIA LIBRE VERTICAL DE 5.00 M, ENTRE LA PARTE INFERIOR DE LA SEÑAL Y LA PARTE MÁS ALTA DE LA SUPERFICIE DE RODAMIENTO.

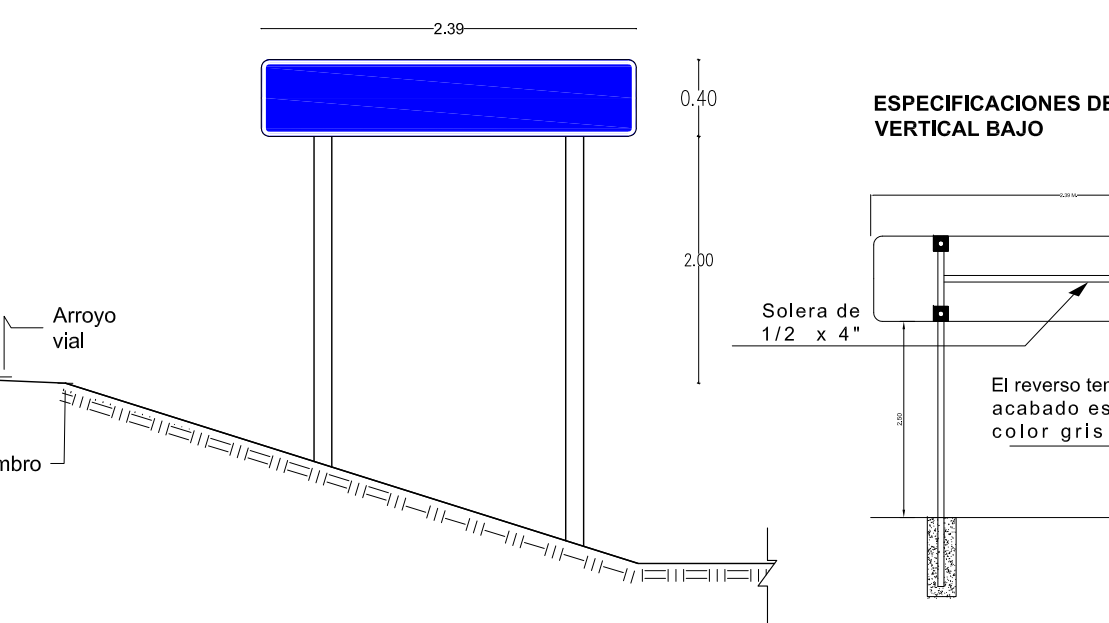
ESPECIFICACIONES TÉCNICAS
EL SEÑALAMIENTO SE FABRICARÁ EN LAMINA GALVANIZADA CALIBRE 16.
FLECHA ADHERENTE RELEFANTE DE ACUERDO AL MANUAL DE SEÑALIZACIÓN Y DISPOSITIVOS PARA EL CONTROL DE TRÁNSITO EN CALLES Y CARRETERAS 2023 Y LA NORMA OFICIAL MEXICANA NOM-034-SCT/SEDETU 2022.
LETRAS, NÚMEROS Y FILETES CON VINIL, COLOR BLANCO DEFINIDAS POR LAS COORDENADAS CROMÁTICAS INDICADAS EN LA NORMA OFICIAL MEXICANA NOM-034-SCT/SEDETU 2022.
TABLERO LAMINA GALVANIZADA CALIBRE 16 CON FORMA RECTANGULAR. LA SUPERFICIE ESTARÁ LIBRE DE IMPUREZAS, DE ACUERDO A LA ESPECIFICACIÓN DE LA SECT, CON DIMENSIONES DE ACUERDO A LAS NECESIDADES DEL PROYECTO.
FONDO: EN FLECHA RESISTANTE COLOR AZUL CON PAPIER RELEFANTE GRISO MUY ALTA INTENSIDAD. ADHERIDA A LA LAMINA SIN PRESENTAR BURBUJAS DE AIRE. EL REVERSO DEL TABLERO ES EL PROPIO GALVANIZADO.
POSTE: MONTEN DE 6" X 2" CAL. 14 EN CAJA DE BIEN GALVANIZADO CAL. 14, ACABADO GALVANIZADO POR INMERSIÓN EN CALIENTE, CON LA LONGITUD NECESARIA PARA ALCANZAR LA ALTURA QUE SE REQUIERA, CUMPLIENDO LO ESTABLECIDO EN EL MANUAL DE SEÑALIZACIÓN Y DISPOSITIVOS PARA EL CONTROL DE TRÁNSITO EN CALLES Y CARRETERAS 2023, ASÍ COMO CON LA NOM-034-SCT/SEDETU 2022.

DESCRIPCIÓN ESPECÍFICA DEL SEÑALAMIENTO

SEÑALAMIENTO VERTICAL. ELEVADO SID-13 DE 346 X 244 CM. (SEÑAL INFORMATIVA DE DESTINO - TIPO BANDERA) INCLuye BASTIDOR HECHO A BASE DE PFR CAL. 16 DE 7X2" Y TABLERO FABRICADO EN LAMINA GALVANIZADA CALIBRE 16, CON FONDO RELEFANTE TIPO B DE MUY ALTA INTENSIDAD, COLOR AZUL, Y LAS LETRAS QUE IDENTIFICAN A MAZUNTE PUEBLO MÁGICO, SERÁN DEFINIDAS POR LAS COORDENADAS CROMÁTICAS INDICADAS EN EL MANUAL DE SEÑALIZACIÓN Y DISPOSITIVOS PARA EL CONTROL DE TRÁNSITO EN CALLES Y CARRETERAS 2023 Y LA NORMA OFICIAL MEXICANA NOM-034-SCT/SEDETU 2022, LETRAS, SÍMBOLOS, FLECHAS Y FILETES REDONDEADAS EN VINIL, RELEFANTE DE MUY ALTA INTENSIDAD, COLOR BLANCO, RELEFANTE, INCLuye POSTE TIPO MONTEN CAL. 14 DE CUADRO AL ARROYO DE 5.00 METROS, DE LA ALTURA CON BRAZO DE POSTE DE ACERO CAL. 10 DE 4.61 M DE LARGO INCLuye: TORNERILERA ANTICORROSIÓN Y TUDO O NECESARIO PARA SU CORRECTA COLOCACIÓN, INCLuye BASE DE CONCRETO DE 1.50 METROS DE ALTURA, F 400X400X100, CON 4 ANGLAS DE 1 PULGADA DE DIÁMETRO DE 1.35 METROS DE LONGITUD.

DETALLES DE SEÑALAMIENTO INFORMATIVO BAJO

LAS ESPECIFICACIONES DEL SEÑALAMIENTO VERTICAL BAJO SE REMITEN EN EL CUADRO DE ESPECIFICACIONES DE FABRICACIÓN Y MATERIALES PARA SEÑALES DETALLE DE CONJUNTO MODULAR EN TERRAPLEN



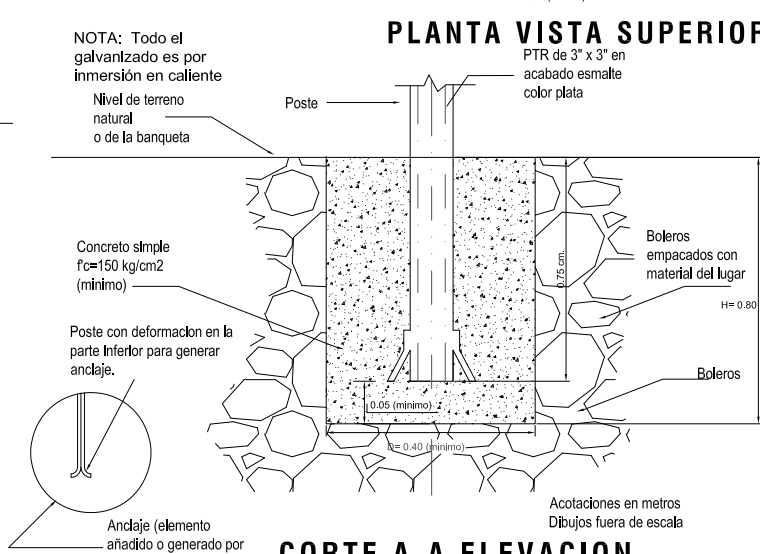
NOTA: LAS ESPECIFICACIONES DEL SEÑALAMIENTO VERTICAL BAJO SE REMITEN AL CUADRO DE ESPECIFICACIONES DE FABRICACIÓN Y MATERIALES PARA SEÑALES.



PARA EL DISEÑO DE LETRAS, ESCUDO Y FLECHA SE UTILIZARÁ EN LAS LEYENDAS DEL SEÑALAMIENTO VERTICAL BAJO, PARA LETRAS, NÚMEROS, ANCHURA Y ESPACIAMIENTO, LO DISPUESTO EN MANUAL DE SEÑALIZACIÓN Y DISPOSITIVOS PARA EL CONTROL DE TRÁNSITO EN CALLES Y CARRETERAS 2023.

LOS TABLEROS DE LAS SEÑALES TURÍSTICAS Y DE SERVICIOS SON DE FORMA CUADRADAS, CON LAS ESQUINAS REDONDEADAS, CON DOS DE SUS LADOS EN POSICIÓN HORIZONTAL, LOS TABLEROS CON DIMENSIONES IGUALES O MAYORES A 1 X 1 X 71 CM T E N O R A N C S A B E R I E R A L.

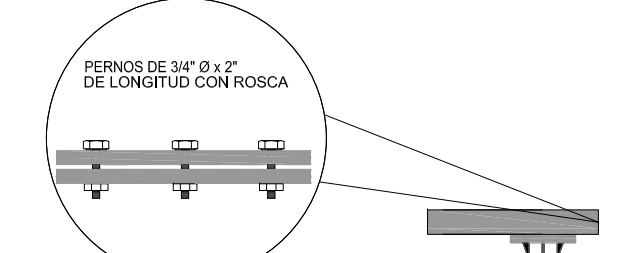
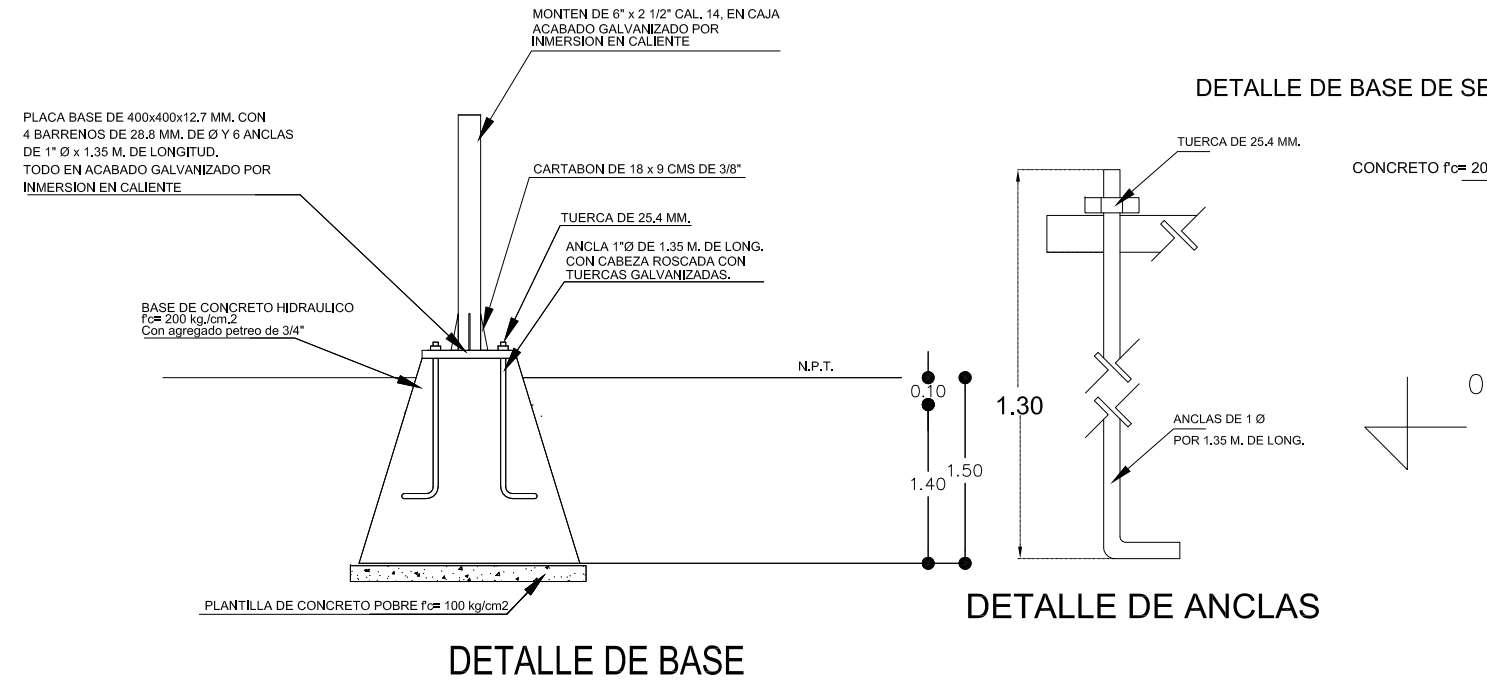
NOTA: Todo el galvanizado es por inmersión en caliente o de la bandeja.



DETALLES DE SEÑALAMIENTO INFORMATIVO DE DESTINO TURÍSTICA

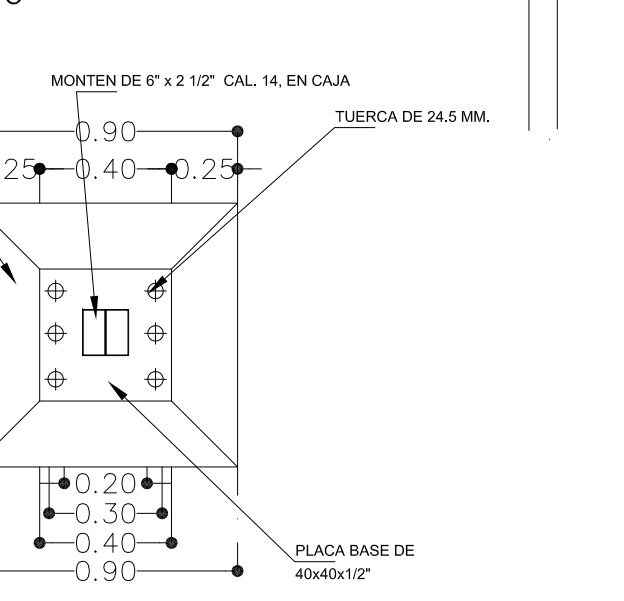
LAS ESPECIFICACIONES SE REMITEN EN EL CUADRO DE ESPECIFICACIONES DE FABRICACIÓN Y MATERIALES PARA SEÑALES

NOTA 1: EN EL CASO DEL SEÑALAMIENTO ELEVADO TIPO BANDERA SID-13 (SEÑALAMIENTO DE DESTINO TURÍSTICO) CUMPLE CON TODAS LAS NORMAS QUE ESTABLECE EL MANUAL DE SEÑALIZACIÓN Y DISPOSITIVOS PARA EL CONTROL DE TRÁNSITO EN CALLES Y CARRETERAS 2023, ASÍ COMO CON LA NOM-034-SCT/SEDETU 2022, POR LO TANTO NO OBSTACULIZA EL BUEN FUNCIONAMIENTO DE LA CARRETERA Y NO EXISTE INTERFERENCIA CON EL SEÑALAMIENTO PREVENTIVO, RESTRICTIVO Y DE INFORMACIÓN EXISTENTE.



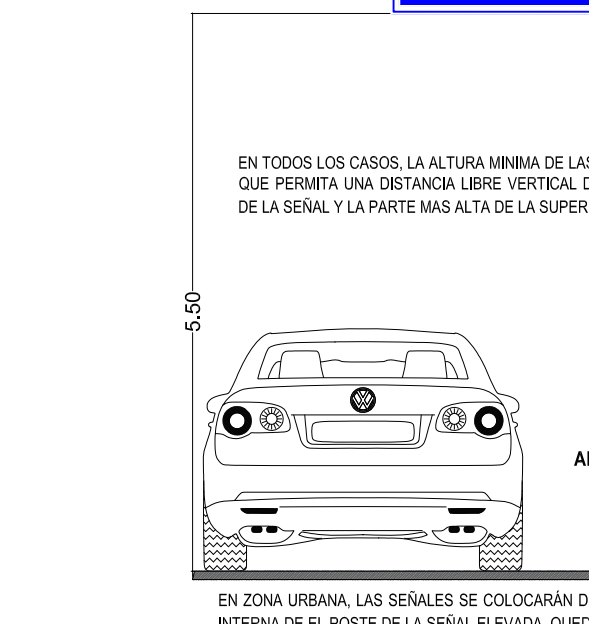
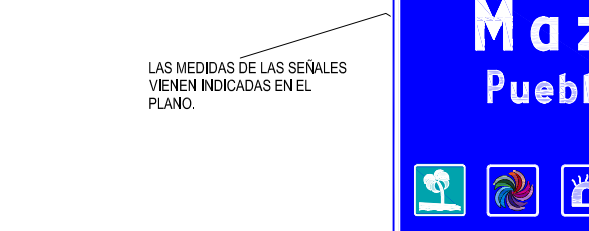
NOTA: Todo el galvanizado es por inmersión en caliente

DETALLE DE BASE DE SEÑALAMIENTO



SEÑAL INFORMATIVA DE DESTINO DETALLE ZONA URBANA

SID-13 366 X 244 CM.



LAS LETRAS SERÁN DE LA SERIE 3 CON DIMENSIONES DE 25 CM X 16.5 CM.

LAS LETRAS SERÁN DE LA SERIE 3 CON DIMENSIONES DE 25 CM X 16.5 CM.

EN TODOS LOS CASOS, LA ALTURA MÍNIMA DE LAS SEÑALES ELEVADAS, SERÁ AQUELLA QUE PERMITA UNA DISTANCIA LIBRE VERTICAL DE 5.00 M, ENTRE LA PARTE INFERIOR DE LA SEÑAL Y LA PARTE MÁS ALTA DE LA SUPERFICIE DE RODAMIENTO.

EN ZONA URBANA, LAS SEÑALES SE COLOCARÁN DE TAL MANERA QUE LA ORILLA INTERNA DE LA POSTE DE LA SEÑAL, ELEVADA, QUEDA A UNA DISTANCIA NO MENOR DE 30 CM DE LA PROTECCIÓN VERTICAL DE LA ORILLA DE LA BANDEJA.

RELACION DE SEÑALAMIENTOS				
No.	DESCRIPCIÓN	LATITUD	LONGITUD	CÓDIGO
1	SEÑAL INFORMATIVA DE DESTINO TURÍSTICO: SID-13 366 CM X 244 CM	15.6699084	-96.557814	NUOVO SID-13 TURÍSTICA
2	SEÑAL INFORMATIVA DE DESTINO TURÍSTICO: SID-13 366 CM X 244 CM	15.669968	-96.550715	NUOVO SID-13 TURÍSTICA

GOBIERNO DEL ESTADO DE OAXACA		
SECRETARÍA DE TURISMO		
ADQUISICIÓN DE SEÑALÉTICA TURÍSTICA URBANA PARA CREACIÓN DE RECORRIDOS TURÍSTICOS URBANOS EN LOS PUEBLOS MÁGICOS DEL ESTADO DE OAXACA		
NOMBRE DEL SOLICITANTE: LIC. SAYMI ADRIANA PINEDA VELASCO		
TRAMO: SAN ANTONIO - PUERTO ÁNGEL		
No. de PLANO: 1/1	ALFVANTTE	AUTORIZÓ
LIC. ALFREDO VIZARRETA GUEVARA	LIC. ALFREDO VIZARRETA GUEVARA	C. MARISOL MIGUEL PELÁEZ
DIRECTOR DE PLANEACIÓN Y DES. TURÍSTICO DIRECTOR DE PLANEACIÓN Y DES. TURÍSTICO SUBSECRETARÍA DE DESARROLLO TURÍSTICO		
OAXACA DE JUÁREZ, OAX., OCTUBRE 2024		