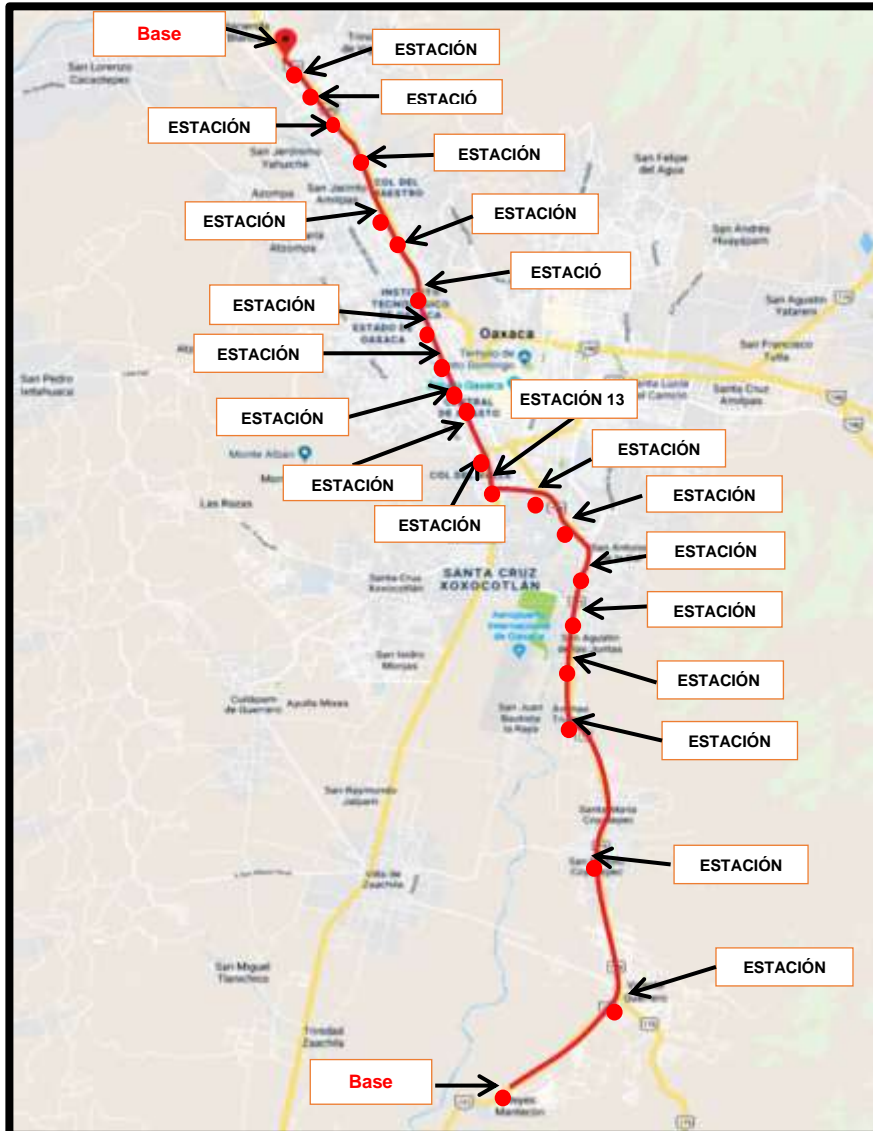




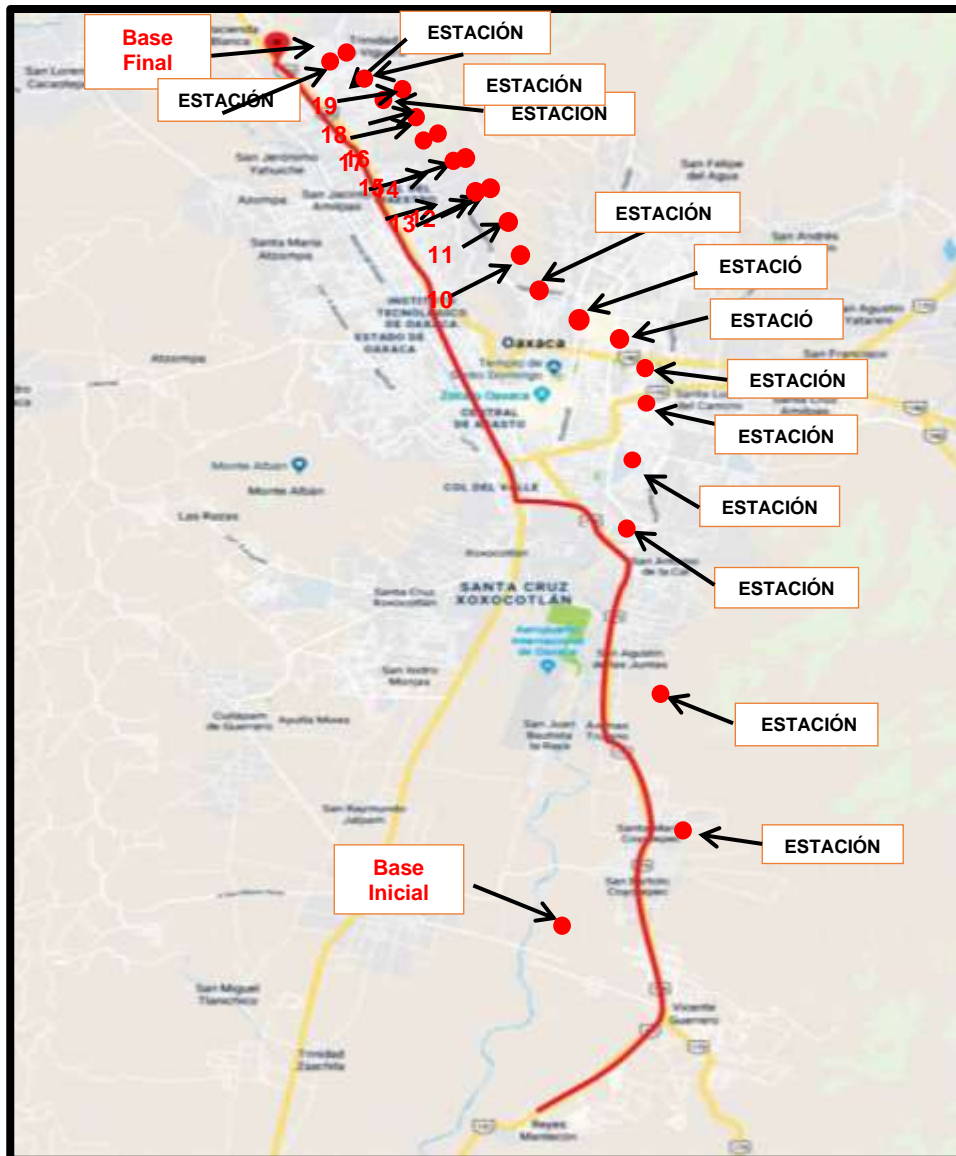
**CRUCERO DE HACIENDA BLANCA- CIUDAD JUDICIAL  
BASES DE ASCENSO (IDA)**



- BASE INICIAL: Crucero de Hacienda Blanca**
- ESTACIÓN 1:** Fraccionamiento Esmeralda (en el arco)
- ESTACIÓN 2:** Ctra. Cristóbal Colón (crucero de Viguera)
- ESTACIÓN 3:** Ctra. Cristóbal Colón esq. Álvaro Obregón
- ESTACIÓN 4:** Ctra. Cristóbal Colón (Club Deportivo Brenamiel)
- ESTACIÓN 5:** Ctra. Cristóbal Colón (frente a Comercial Meraz)
- ESTACIÓN 6:** Ctra. Cristóbal Colón (frente al Comité del PRI)
- ESTACIÓN 7:** Calzada Madero (frente al teatro Álvaro Carrillo)
- ESTACIÓN 8:** Calzada Madero esq. Luis Enrique Herro
- ESTACIÓN 9:** Calzada Madero esq. Montes de Oca
- ESTACIÓN 10:** Calz. Madero (entrada al Museo del Ferrocarril)
- ESTACIÓN 11:** Central de Abastos (bajo el puente peatonal)
- ESTACIÓN 12:** Riveras del Río Atoyac (atrás de la URSE)
- ESTACIÓN 13:** Av. Fresnos (frente al rastro)
- ESTACIÓN 14:** Av. Símbolos Patrios (gasolinera de Antequera)
- ESTACIÓN 15:** Av. Símbolos Patrios esq. Av. Universidad
- ESTACIÓN 16:** Av. Símbolos Patrios (crucero de la Procuraduría)
- ESTACIÓN 17:** Av. Símbolos Patrios (frente a Plásticos Juquilita)
- ESTACIÓN 18:** Av. Símbolos Patrios (gasolinera de Aeropuerto)
- ESTACIÓN 19:** Ctra. Oax-Pto. Ángel (iglesia de Ánimas Trujano)
- ESTACIÓN 20:** Ctra. Oax-Pto. Ángel (iglesia San Bartolo Coyotepec)
- ESTACIÓN 21:** Ctra. Oax-Pto. Ángel (crucero de la “Y”)
- BASE FINAL: Complejo de Ciudad Judicial**



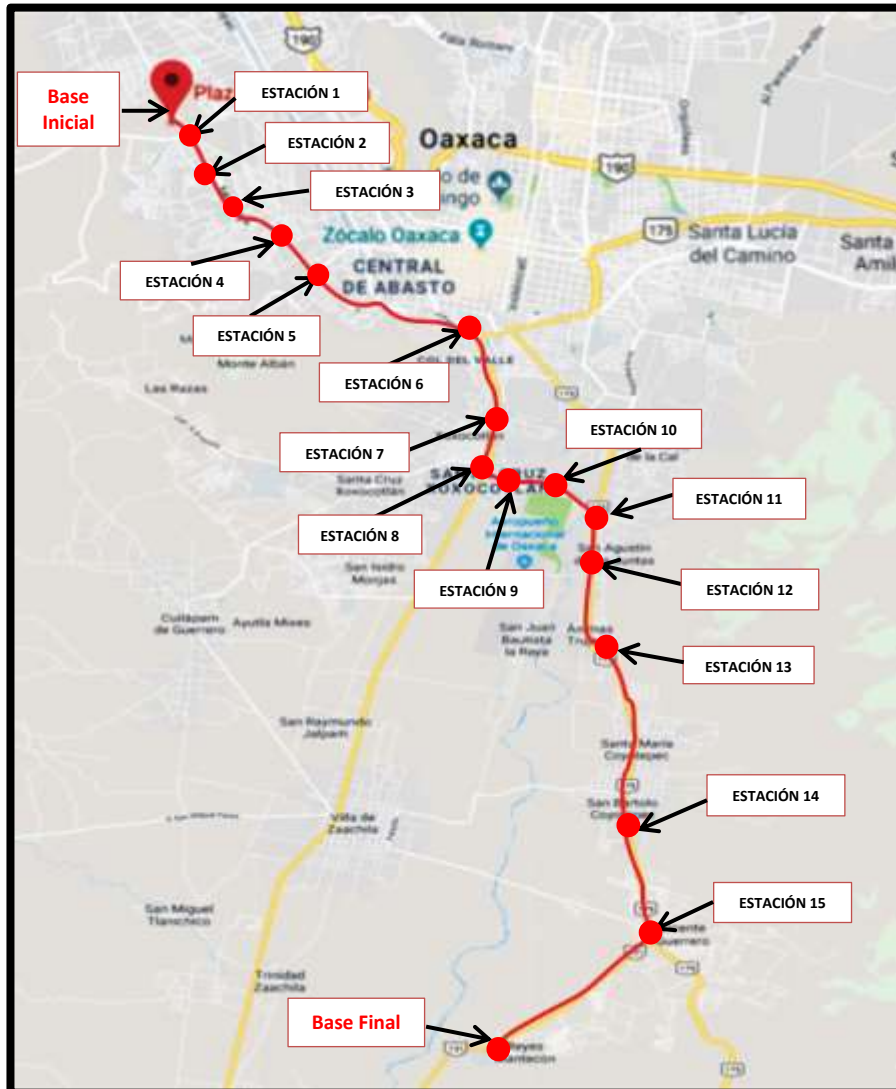
**ruta 5**  
**CIUDAD JUDICIAL- CRUCERO DE HACIENDA BLANCA**  
**LUGARES DE BASES DE DESCENSO (REGRESO)**



- BASE INICIAL: Complejo de Ciudad Judicial**
- ESTACIÓN 1:** Ctra. Oax-Pto. Ángel (crucero de la “Y”)
- ESTACIÓN 2:** Ctra. Oax-Pto. Ángel (iglesia San Bartolo Coyotepec)
- ESTACIÓN 3:** Ctra. Oax-Pto. Ángel (iglesia de Ánimas Trujano)
- ESTACIÓN 4:** Av. Símbolos Patrios (gasolinera de Aeropuerto)
- ESTACIÓN 5:** Av. Símbolos Patrios (frente a Abarrotes La Soledad)
- ESTACIÓN 6:** Av. Símbolos Patrios (crucero de la procuraduría)
- ESTACIÓN 7:** Av. Símbolos Patrios esq. Av. Universidad
- ESTACIÓN 8:** Av. Fresnos (frente al rastro)
- ESTACIÓN 9:** Riveras del Rio Atoyac (atrás de la URSE)
- ESTACIÓN 10:** Periférico esq. Nuño del Mercado
- ESTACIÓN 11:** Central de abastos (debajo del puente peatonal)
- ESTACIÓN 12:** Periférico esq. Guadalupe Victoria
- ESTACIÓN 13:** Periférico (Jardín Madero)
- ESTACIÓN 14:** División Oriente esq. Luna
- ESTACIÓN 15:** Niños Héroes esq. Juan Escutia (panteón Ex Marquesado)
- ESTACIÓN 16:** Niños Héroes esq. Privada de Margaritas (Fracc. Villa del Marqués)
- ESTACIÓN 17:** Ctra. Cristóbal Colón esq. Cuauhtémoc
- ESTACIÓN 18:** Ctra. Cristóbal Colón esq. 9 Norte (Comercial Meraz)
- ESTACIÓN 19:** Ctra. Cristóbal Colón (Mercado Zonal)
- ESTACIÓN 20:** Ctra. Cristóbal Colón esq. Diamante (Col. Del Maestro)
- ESTACIÓN 21:** Ctra. Cristóbal Colón (frente al COBAO)
- ESTACIÓN 22:** Ctra. Cristóbal Colón (crucero de Viguera)
- ESTACIÓN 23:** Fraccionamiento Esmeralda (en el arco)
- BASE FINAL: Crucero de Hacienda Blanca**



**ruta 6**  
**PLAZA BELLA- CIUDAD JUDICIAL**  
**LUGARES DE BASE DE ASCENSO (IDA)**



**-BASE INICIAL: Plaza Bella (Piticó)**

**-ESTACIÓN 1:** Av. Montoya (frente a la Iglesia de Jesucristo)

**-ESTACIÓN 2:** Av. Montoya esq. Itandehui

**-ESTACIÓN 3:** Av. Montoya esq. Quetzalcóatl

**-ESTACIÓN 4:** Av. Montoya esq. Monte Albán

**-ESTACIÓN 5:** Av. La Paz esq. Morelos

**-ESTACIÓN 6:** Av. La Paz esq. Ctra. a Monte Albán (pozo)

**-ESTACIÓN 7:** Av. Ferrocarril (frente a Bodega Aurrerá)

**-ESTACIÓN 8:** Ctra. Oaxaca -Xoxo (frente a Fracc. Santa Elena)

**-ESTACIÓN 9:** Villas Xoxo

**-ESTACIÓN 10:** Camino Antiguo Aeropuerto (almacén del IMSS)

**-ESTACIÓN 11:** Camino Antiguo Aeropuerto esq. Símbolos Patrios (frente a Plásticos Juquilita)

**-ESTACIÓN 12:** Av. Símbolos Patrios (gasolinera del Aeropuerto)

**-ESTACIÓN 13:** Ctra. Oax-Pto Ángel (iglesia de Ánimas Trujano)

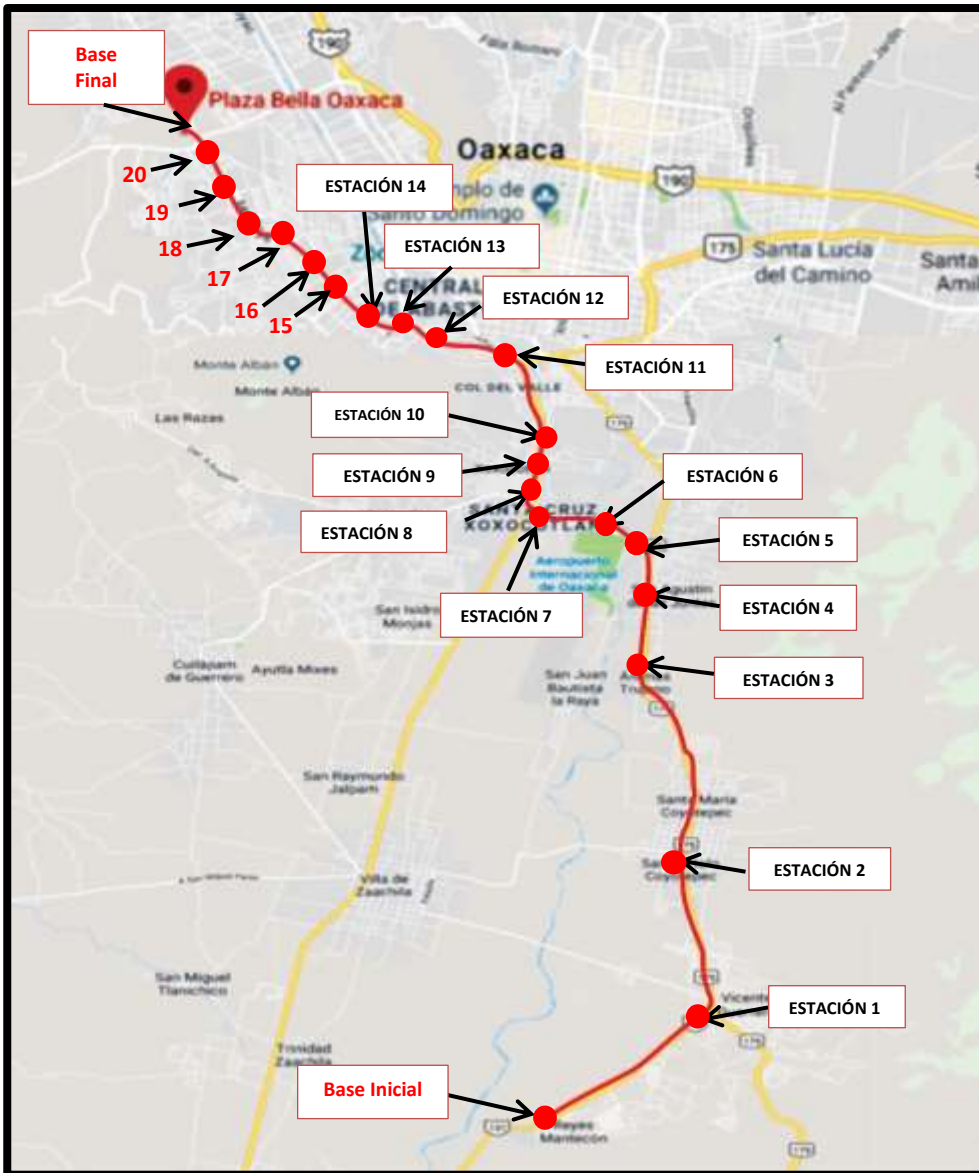
**-ESTACIÓN 14:** Ctra. Oax-Pto Ángel (iglesia San Bartolo Coyotepec)

**-ESTACIÓN 15:** Ctra. Oax-Pto Ángel (cruce de la "Y")

**-BASE FINAL: Complejo de Ciudad Judicial**



**CIUDAD JUDICIAL- PLAZA BELLA**  
**LUGARES DE BASES DE DESCENSO (REGRESO)**



- BASE INICIAL:** Complejo de Ciudad Judicial
- ESTACIÓN 1:** Ctra. Pto. Ángel (cruce de la "Y")
- ESTACIÓN 2:** Ctra. Oaxaca –Pto. Ángel (iglesia de San Bartolo Coyotepec)
- ESTACIÓN 3:** Ctra. Oaxaca –Pto. Ángel (iglesia de Ánimas Trujano)
- ESTACIÓN 4:** Av. Símbolos Patrios (cruce del aeropuerto frente al Piticó)
- ESTACIÓN 5:** Av. Símbolos Patrios (frente a Abarrotes la Soledad)
- ESTACIÓN 6:** Fraccionamiento Arboledas Xoxo
- ESTACIÓN 7:** Av. Ferrocarril (frente al Almacén del IMSS)
- ESTACIÓN 8:** Villas Xoxo
- ESTACIÓN 9:** Ctra. Xoxocotlán esq. Fracc. Santa Elena
- ESTACIÓN 10:** Ctra. Antigua a Xoxo esq. Priv. de Santa Anita
- ESTACIÓN 11:** Av. La Paz esq. Carretera a Monte Albán
- ESTACIÓN 12:** Av. Mexicapam esq. Morelos
- ESTACIÓN 13:** Av. Mexicapam esq. La paz
- ESTACIÓN 14:** Av. Mexicapam esq. Av. Independencia
- ESTACIÓN 15:** Av. Montoya esq. Bernardo Balbuena
- ESTACIÓN 16:** Av. Montoya esq. Juventino Rosas
- ESTACIÓN 17:** Av. Montoya esq. Itandehui
- ESTACIÓN 18:** Av. Montoya esq. Venustiano Carranza
- ESTACIÓN 19:** Av. Montoya esq. Macedonio Alcalá
- ESTACIÓN 20:** Av. Montoya (frente a la Iglesia de Jesucristo)
- BASE FINAL:** Plaza Bella (Piticó)



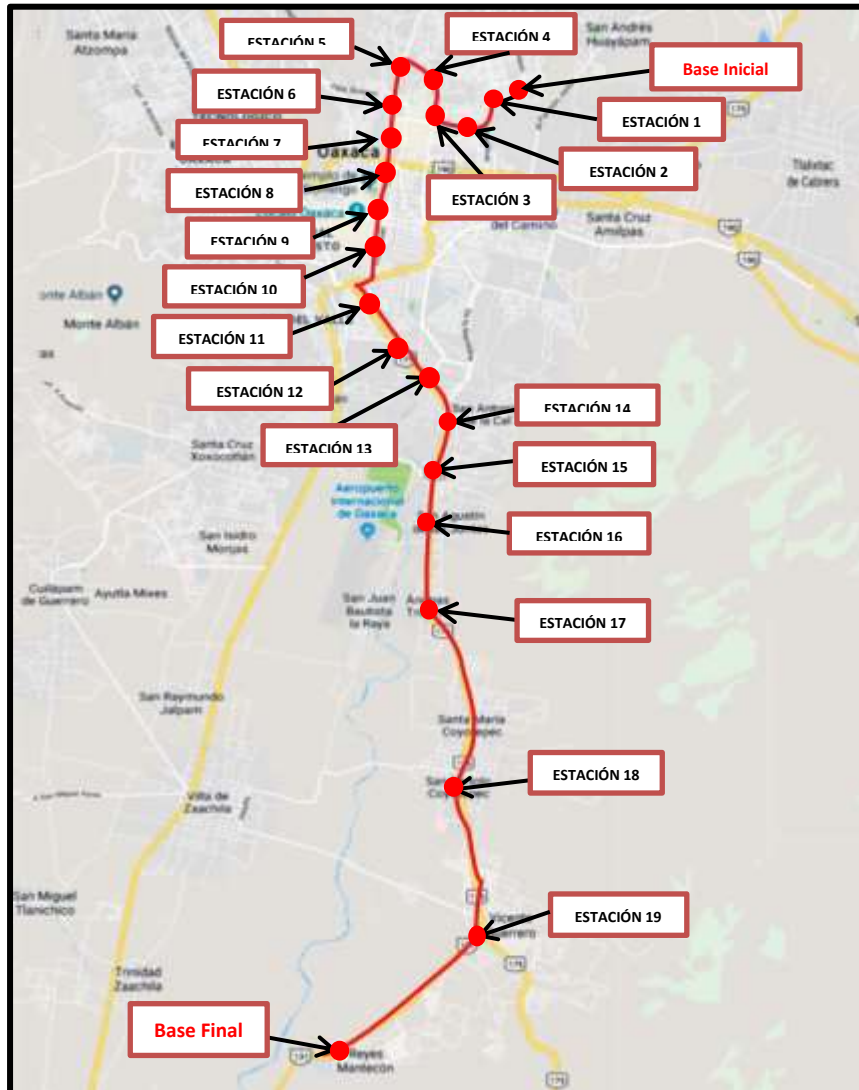


**ADMINISTRACIÓN**  
SECRETARÍA DE ADMINISTRACIÓN

ruta 7

COLONIA 7 REGIONES- CIUDAD JUDICIAL  
LUGARES DE BASE DE ASCENSO (IDA)

OAXACA  
GOBIERNO DEL ESTADO



**-BASE INICIAL: Av. Revolución (módulo de policía, col. 7 Regiones)**

- ESTACIÓN 1:** Calle Río Grande esq. Río Coatzacoalcos
- ESTACIÓN 2:** Av. Fuerza Aérea Mexicana esq. Escuadrón 201
- ESTACIÓN 3:** Av. Fuerza Aérea Mexicana esq. Heroico Colegio Militar
- ESTACIÓN 4:** Mártires de Chicago esq. Plutón
- ESTACIÓN 5:** Av. San Felipe del Agua esq. Presa San Juan
- ESTACIÓN 6:** Calz. Porfirio Díaz esq. Calle Gerardo Varela (Farmacias Omega)
- ESTACIÓN 7:** Calz. Porfirio Díaz esq. Av. Belisario Domínguez
- ESTACIÓN 8:** Av. Juárez esq. Berriozábal (Farmacias del Ahorro)
- ESTACIÓN 9:** Av. Juárez esq. Av. Independencia
- ESTACIÓN 10:** Melchor Ocampo esq. Xóchitl
- ESTACIÓN 11:** Av. Símbolos Patrios esq. Eulalio Gutiérrez
- ESTACIÓN 12:** Av. Símbolos Patrios (Gasolinera Antequera)
- ESTACIÓN 13:** Av. Símbolos Patrios esq. Av. Universidad
- ESTACIÓN 14:** Av. Símbolos Patrios (crucero de la Experimental)
- ESTACIÓN 15:** Av. Símbolos Patrios (frente a Plásticos Juquilita)
- ESTACIÓN 16:** Av. Símbolos Patrios (gasolinera del aeropuerto)
- ESTACIÓN 17:** Ctra. Oax.-Pto. Ángel (Iglesia de Ánimas Trujano)
- ESTACIÓN 18:** Ctra. Oax.-Pto. Ángel (Iglesia San Bartolo Coyotepec)
- ESTACIÓN 19:** Ctra. Oax.-Pto. Ángel (crucero de la “Y”)
- BASE FINAL: Complejo de Ciudad Judicial**



**ADMINISTRACIÓN**  
SECRETARÍA DE ADMINISTRACIÓN

**RUTA 7**  
**CIUDAD JUDICIAL - COL. 7 REGIONES**  
**LUGARES DE BASES DE DESCENSO (REGRESO)**

OAXACA  
GOBIERNO DEL ESTADO



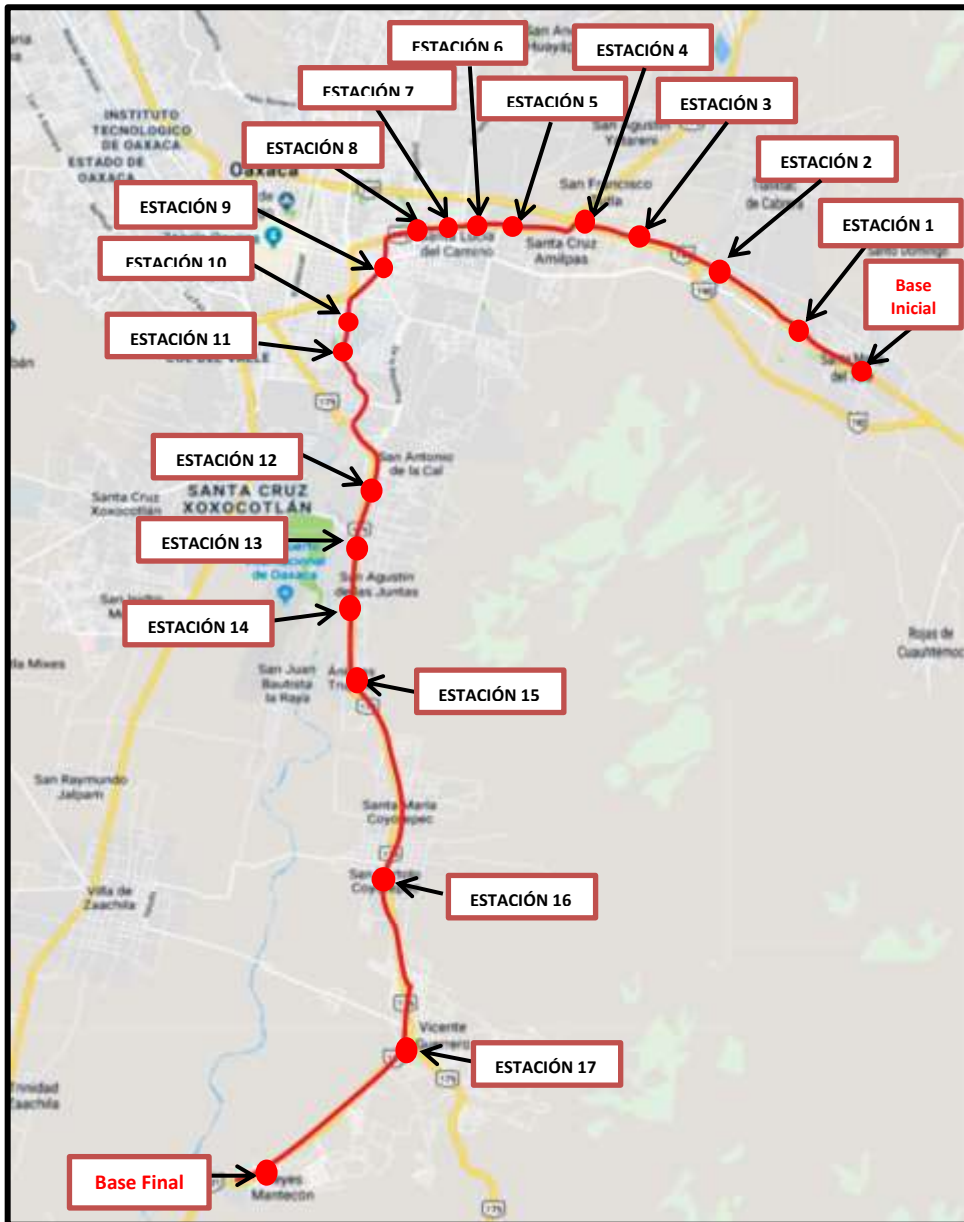
**BASE INICIAL: Ciudad Judicial**

- ESTACIÓN 1:** Ctra. Oaxaca-Pto. Ángel (Crucero "Y")
- ESTACIÓN 2:** Ctra. Oaxaca- Pto. Ángel (Iglesia San Bartolo Coyotepec)
- ESTACIÓN 3:** Ctra. Oaxaca- Pto. Ángel (Iglesia Ánimas Trujano)
- ESTACIÓN 4:** Av. Símbolos Patrios (Crucero del Aeropuerto frente al

- ESTACIÓN 5:** A v. Símbolos Patrios (Frente a Abarrotés La Soledad)
- ESTACIÓN 6:** Av. Símbolos Patrios (Crucero de la Procuraduría)
- ESTACIÓN 7:** Av. Símbolos Patrios esq. Av. Universidad
- ESTACIÓN 8:** Av. Símbolos Patrios esq. Puerto Mazatlán
- ESTACIÓN 9:** Pról. de Fiallo esq. Eduardo Mata
- ESTACIÓN 10:** Fiallo esq. Xóchitl
- ESTACIÓN 11:** Fiallo esq. Arteaga
- ESTACIÓN 12:** Fiallo esq. Colón
- ESTACIÓN 13:** Fiallo esq. Hidalgo
- ESTACIÓN 14:** Fiallo esq. Independencia
- ESTACIÓN 15:** Pino Suárez esq. Av. Morelos
- ESTACIÓN 16:** Pino Suárez esq. Abasolo
- ESTACIÓN 17:** Pino Suárez (Casa de los Deportes)
- ESTACIÓN 18:** Pino Suárez esq. Lic. Verdad
- ESTACIÓN 19:** Calz. Héroes de Chapultepec esq. Emiliano Carranza (Farmacias del Ahorro)
- ESTACIÓN 20:** Boulevard Lic. Manuel Ruiz esq. Manzanos
- ESTACIÓN 21:** Lic. Manuel Ruiz esq. Almendros
- ESTACIÓN 22:** Violetas esq. Belisario Domínguez
- ESTACIÓN 23:** Violetas esq. H. Escuela Naval Militar
- ESTACIÓN 24:** Violetas esq. Av. Fuerza Aérea Mexicana
- ESTACIÓN 25:** Violetas esq. 7 de Enero, continuación de Sauces
- ESTACIÓN 26:** 7 de Enero esq. Escuadrón 201
- ESTACIÓN 27:** Pról. Orquídeas esq. Río Verde
- ESTACIÓN 28:** Río Coatzacoalcos esq. Río Cajonos
- ESTACIÓN 29:** Río Coatzacoalcos esq. Av. Revolución
- BASE FINAL:** Módulo de Policía, Col. 7 Regiones



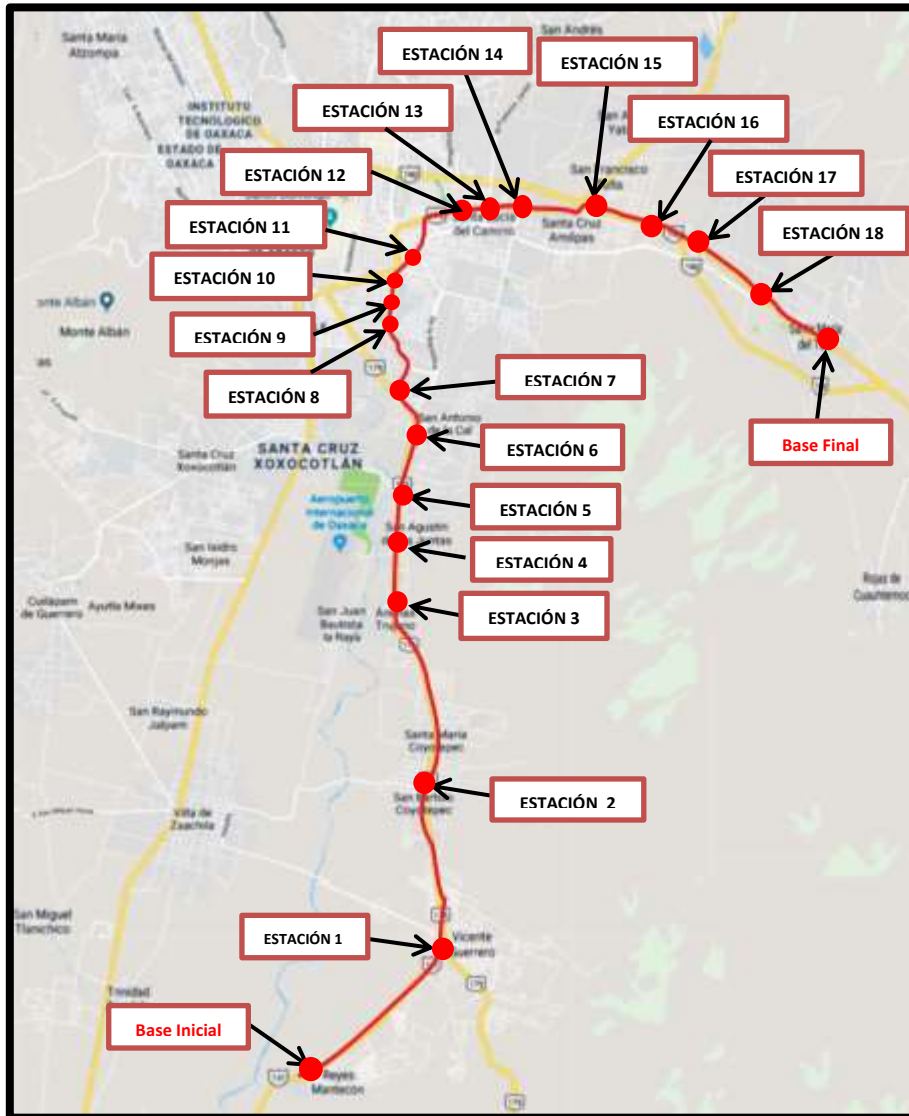
**ruta 8**  
**EL RETIRO – CIUDAD JUDICIAL**  
**LUGARES DE BASES DE ASCENSO (IDA)**



- BASE INICIAL:** El Retiro (Secundaria Lázaro Cárdenas)
- ESTACIÓN 1:** Carretera Internacional (entrada a Címaplás)
- ESTACIÓN 2:** Carretera Internacional (cruce Tlalixtac)
- ESTACIÓN 3:** San Sebastián Tutla (estanque de agua)
- ESTACIÓN 4:** Ctra. Internacional (Monumento a Juárez)
- ESTACIÓN 5:** Av. Lázaro Cárdenas (C.B.T.i.s. 123)
- ESTACIÓN 6:** Av. Lázaro Cárdenas esq. Calicanto
- ESTACIÓN 7:** Av. Lázaro Cárdenas esq. Av. 16 de Septiembre
- ESTACIÓN 8:** Av. Lázaro Cárdenas esq. 21 de Marzo
- ESTACIÓN 9:** Norte 5 esq. Av. Ferrocarril
- ESTACIÓN 10:** Av. Universidad (frente a Rectoría U.A.B.J.O.)
- ESTACIÓN 11:** Av. Universidad (frente Plaza Oaxaca)
- ESTACIÓN 12:** Av. Símbolos Patrios (cruce de la Procuraduría)
- ESTACIÓN 13:** Av. Símbolos Patrio (frente a Plásticos Juquilita)
- ESTACIÓN 14:** Av. Símbolos Patrios (gasolinera del Aeropuerto)
- ESTACIÓN 15:** Ctra. Oax-Pto Ángel (iglesia de Ánimas Trujano)
- ESTACIÓN 16:** Ctra. Oax-Pto. Ángel (iglesia San Bartolo Coyotepec)
- ESTACIÓN 17:** Ctra. Oax-Pto Ángel (cruce de la “Y”)
- BASE FINAL:** Complejo de Ciudad Judicial



**RUTA 8**  
**EL RETIRO – CIUDAD JUDICIAL**  
**LUGARES DE BASES DE DESCENSO (REGRESO)**



- BASE INICIAL: Complejo de Ciudad Judicial**
- ESTACIÓN 1:** Ctra. Oax.-Pto. Ángel (cruce de la "Y")
- ESTACIÓN 2:** Ctra. Oax.-Pto. Ángel (iglesia San Bartolo Coyotepec)
- ESTACIÓN 3:** Ctra. Oax.-Pto. Ángel (iglesia de Ánimas Trujano)
- ESTACIÓN 4:** Av. Símbolos Patrios (Cruce de Aeropuerto, frente al Piticó).
- ESTACIÓN 5:** Av. Símbolos Patrios (frente a Abarrotes la Soledad)
- ESTACIÓN 6:** Av. Símbolos Patrios (cruce de la Procuraduría)
- ESTACIÓN 7:** Av. Símbolos Patrios esq. Av. Universidad
- ESTACIÓN 8:** Av. Universidad (frente a Plaza Oaxaca)
- ESTACIÓN 9:** Av. Universidad frente a Rectoría U.A.B.J.O
- ESTACIÓN 10:** Av. Universidad esq. Pról. de la Noria
- ESTACIÓN 11:** Av. Ferrocarril esq. Av. 16 de Septiembre
- ESTACIÓN 12:** Av. Lázaro Cárdenas (frente a Abarrotes la Soledad)
- ESTACIÓN 13:** Av. Lázaro Cárdenas esq. Calicanto
- ESTACIÓN 14:** Av. Lázaro Cárdenas (C.B.T.i.s. 123)
- ESTACIÓN 15:** Av. Lázaro Cárdenas esq. Carretera Internacional (Monumento a Juárez)
- ESTACIÓN 16:** Carretera Internacional (San Sebastián Tutla)
- ESTACIÓN 17:** Carretera Internacional (cruce Tlaxiactac)
- ESTACIÓN 18:** Carretera Internacional (entrada a Cimatlás)
- BASE FINAL: El Retiro (Secundaria Lázaro Cárdenas)**





## Apartado N

### HORARIOS DE RUTAS DE TRANSPORTE

# CENTRO ADMINISTRATIVO

## "GENERAL PORFIRIO DÍAZ, SOLDADO DE LA PATRIA"

### (Ciudad Judicial)

ENTRADA (DE LAS BASES HACIA  
EL COMPLEJO)

RUTA 5	RUTA 6	RUTA 7	RUTA 8
06:05	06:05	06:05	06:05
07:05	07:05	07:05	07:05
07:15	07:15	07:15	07:15
07:25	07:25	07:25	07:25
07:35	07:35	07:35	07:35
07:45	07:45	07:45	07:45
07:55	07:55	07:55	07:55
08:00	08:00	08:00	08:00
08:04	08:04	08:04	08:04
08:06	08:06	08:06	08:06
08:08	08:08	08:08	08:08
08:10	08:10	08:10	08:10
08:12	08:12	08:12	08:12
08:14	08:14	08:14	08:14
		08:15	
08:16	08:16	08:16	08:16

SALIDA (DEL COMPLEJO HACIA  
LAS BASES)

RUTA 5	RUTA 6	RUTA 7	RUTA 8
12:10	12:10	12:10	12:10
13:10	13:10	13:10	13:10
14:00	14:00	14:00	14:00
14:05	14:05	14:05	14:05
14:10	14:10	14:10	14:10
14:15	14:15	14:15	14:15
14:30	14:30	14:30	14:30
15:15	15:15	15:15	15:15
16:10	16:10	16:10	16:10
16:15	16:15	16:15	16:15
		17:03	17:03
17:06	17:06	17:06	17:06
<b>BANDERA</b>			
		13:10	
14:00			
14:05	14:05	14:05	14:05
14:10	14:10	14:10	14:10
14:15	14:15	14:15	14:15
<b>TRIBUNAL</b>			
		14:05	

**TOTAL: 61 UNIDADES PARA PRESTAR EL SERVICIO.**